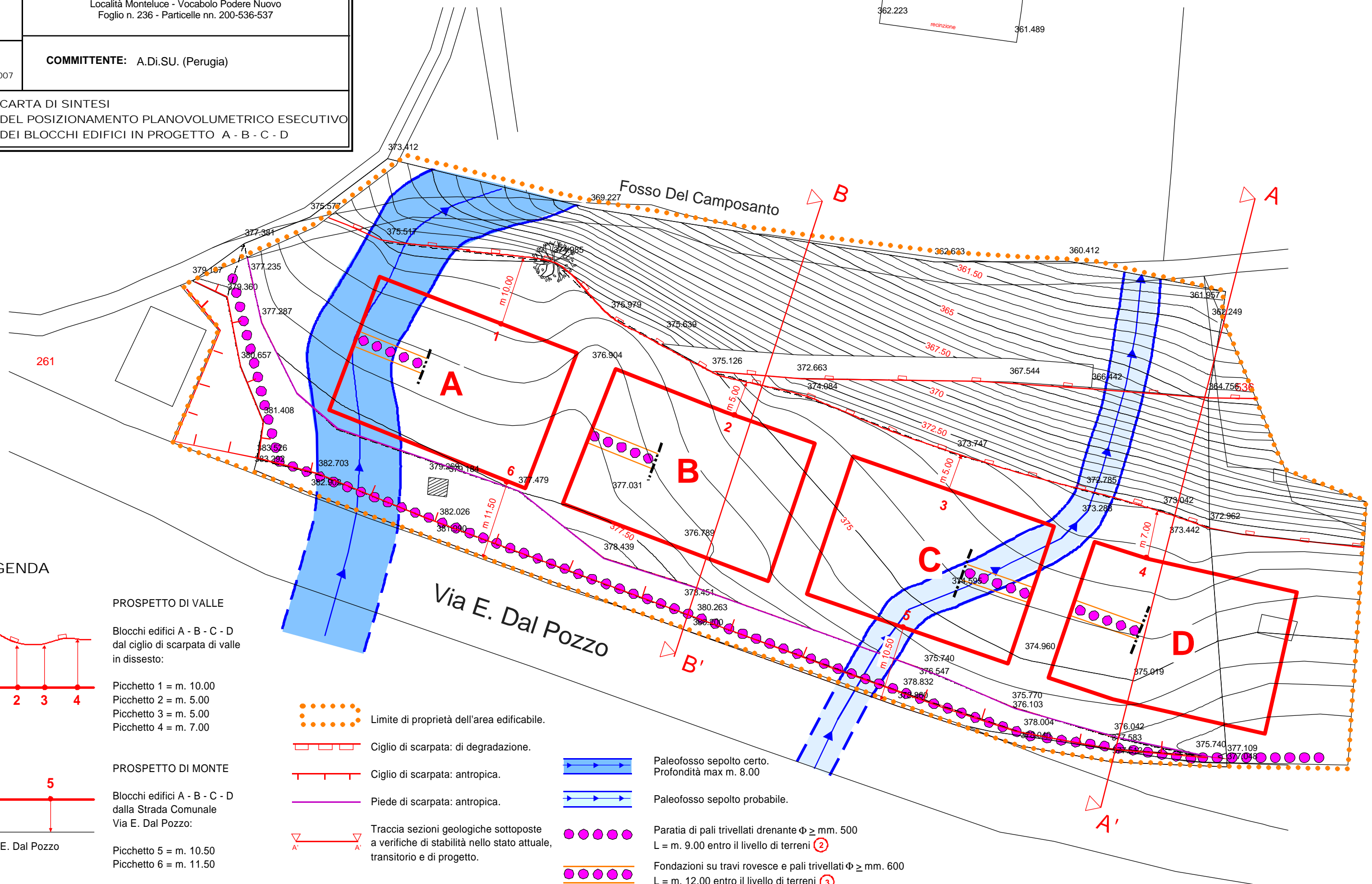
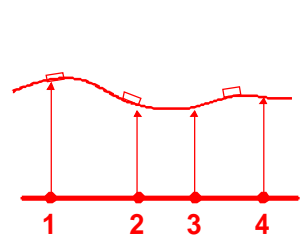


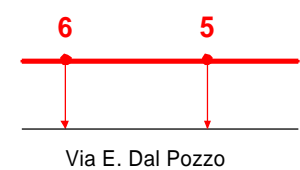
studio di geologia e geotecnica - prof. geol. sergio brunacci 06088 ASSISI - S.M. ANGELI - VIA RAFFAELLO (CENTRO COMM.LE - INT. 10) - Tel. e Fax. 075/8042642 E-mail: brunaccigeol@tiscalinet.it	
TAV. 6	COMUNE DI PERUGIA
SCALA 1:500	NUOVA COSTRUZIONE MINIALLOGGI - STUDENTATO POLIVALENTE Località Monteluca - Vocabolo Podere Nuovo Foglio n. 236 - Particelle nn. 200-536-537
DATA 25 gennaio 2007	COMMITTENTE: A.Di.SU. (Perugia)
OGGETTO: CARTA DI SINTESI DEL POSIZIONAMENTO PLANO-VOLUMETRICO ESECUTIVO DEI BLOCCHI EDIFICI IN PROGETTO A - B - C - D	



LEGENDA



PROSPETTO DI VALLE
 Blocchi edifici A - B - C - D
 dal ciglio di scarpata di valle
 in dissesto:
 Picchetto 1 = m. 10.00
 Picchetto 2 = m. 5.00
 Picchetto 3 = m. 5.00
 Picchetto 4 = m. 7.00



PROSPETTO DI MONTE
 Blocchi edifici A - B - C - D
 dalla Strada Comunale
 Via E. Dal Pozzo:
 Picchetto 5 = m. 10.50
 Picchetto 6 = m. 11.50

- Limite di proprietà dell'area edificabile.
- Ciglio di scarpata: di degradazione.
- Ciglio di scarpata: antropica.
- Piede di scarpata: antropica.
- Traccia sezioni geologiche sottoposte a verifiche di stabilità nello stato attuale, transitorio e di progetto.
- Paleofosso sepolto certo. Profondità max m. 8.00
- Paleofosso sepolto probabile.
- Paratia di pali trivellati drenante $\Phi \geq$ mm. 500
L = m. 9.00 entro il livello di terreni ②
- Fondazioni su travi rovesce e pali trivellati $\Phi \geq$ mm. 600
L = m. 12.00 entro il livello di terreni ③