

Decreto del Ministero dell'Ambiente e della tutela del territorio e del mare 2 agosto 2010

Terzo elenco aggiornato dei siti di importanza comunitaria per la regione biogeografica alpina in Italia, ai sensi della direttiva 92/43/CEE.

Gazzetta Ufficiale 24 agosto 2010, n. 197 - Suppl. Ordinario n.205

IL MINISTRO DELL'AMBIENTE E DELLA TUTELA DEL TERRITORIO E DEL MARE

VISTA la direttiva 92/43/CEE del Consiglio del 21 maggio 1992, relativa alla conservazione degli habitat naturali e seminaturali e della flora e della fauna selvatiche, e in particolare l'art. 4, paragrafo 2, terzo comma;

VISTO il decreto del Presidente della Repubblica 8 settembre 1997, n. 357, recante il regolamento di attuazione della direttiva 92/43/CEE, come modificato dal decreto del Presidente della Repubblica 12 marzo 2003, n. 120;

VISTO il decreto del Ministro dell'ambiente e della tutela del territorio e del mare del 30 marzo 2009, pubblicato sul Supplemento ordinario n. 61 alla Gazzetta Ufficiale Serie Generale n. 95 del 24 aprile 2009, recante il secondo elenco aggiornato dei siti di importanza comunitaria per la regione biogeografica alpina in Italia, ai sensi della direttiva 92/43/CEE, a seguito della decisione della Commissione europea 2010/42/UE;

CONSIDERATO che, nel contesto di un adattamento dinamico della rete Natura 2000, si e' reso necessario un terzo aggiornamento della lista Alpina sia per includere i siti aggiuntivi, proposti come siti di importanza comunitaria ai sensi dell'art. 1 della direttiva 92/43/CEE dagli Stati Membri a partire dal 2007, che per rispecchiare ogni cambiamento nelle informazioni relative ai siti stessi trasmesse dagli Stati Membri successivamente all'adozione della lista comunitaria iniziale e dei primi due aggiornamenti;

CONSIDERATO che per quanto riguarda la regione biogeografica alpina:

- le liste dei siti proposti come siti di importanza comunitaria ai sensi dell'art. 1 della direttiva 92/43/CEE sono stati trasmessi dagli Stati Membri alla Commissione tra marzo 2002 e dicembre 2008;

- le liste dei proposti siti sono state accompagnate dalle informazioni relative a ciascun sito fornite nel formato fissato dalla decisione 97/266/CE del 18 dicembre 1996 della Commissione concernente il formulario informativo per i proposti siti Natura 2000;

- le informazioni relative a ciascun sito includono la cartografia piu' recente e aggiornata, la denominazione, la posizione geografica, l'estensione e i dati raccolti in applicazione dei criteri specificati nell'Allegato III alla direttiva 92/43/CEE;

CONSIDERATO inoltre che alcuni Stati Membri non hanno proposto siti sufficienti a rispondere ai requisiti della direttiva 92/43/CEE per certi tipi di habitat e specie, cosicche' non si puo' concludere che la rete Natura 2000 sia completa, e che a causa del ritardo nel ricevere le informazioni e nel raggiungere un accordo con gli Stati Membri potra' essere necessaria una successiva revisione del terzo aggiornamento della lista comunitaria per la regione biogeografica Alpina;

CONSIDERATO infine che le conoscenze sull'esistenza e la distribuzione di alcuni habitat naturali dell'Allegato I e specie dell'Allegato II alla direttiva 92/43/CEE rimangono incomplete per cui in effetti non si puo' concludere se la rete Natura 2000 sia completa o incompleta e si potrebbe percio' rendere necessaria una revisione della lista comunitaria per la regione biogeografica Alpina;

VISTA la decisione della Commissione europea n. 2010/42/UE che stabilisce un terzo elenco aggiornato di siti di importanza comunitaria per la regione biogeografica alpina e abroga la decisione 2009/91/EC;

Decreta:

Art. 1

1. I siti di importanza comunitaria per la regione biogeografia alpina in Italia, individuati ai sensi dell'art. 4, paragrafo 2, della direttiva 92/43/CEE, sono elencati nell'Allegato A che costituisce parte integrante del presente decreto.
2. Il decreto 30 marzo 2009 citato nelle premesse e' abrogato.

Art. 2

1. I formulari standard "Natura 2000" e le cartografie dei siti di importanza comunitaria sono disponibili presso la Direzione per la protezione della natura del Ministero dell'ambiente e della tutela del territorio e del mare e, per la parte di competenza, presso le regioni e le province autonome di Trento e Bolzano.

Art. 3

1. Eventuali integrazioni e/o variazioni all'elenco riportato nell'Allegato A al presente decreto verranno pubblicate con successivi decreti ministeriali.

Roma, 2 agosto 2010

Il Ministro: Prestigiacomio

Allegato A

Terzo elenco aggiornato dei siti di importanza comunitaria per la regione biogeografica alpina in Italia


Ciascun sito di importanza comunitaria (SIC) e' identificato dalle informazioni fornite nel formulario «Natura 2000», comprendenti la mappa corrispondente. Tali informazioni sono trasmesse dalle autorità nazionali competenti conformemente all'art. 4, paragrafo 1, secondo comma, della direttiva 92/43/CEE.

La tabella riporta le seguenti informazioni:

- codice del SIC, composto da nove caratteri, di cui i primi due rappresentano il codice ISO dello Stato membro;
- denominazione del SIC;
- presenza nel SIC di almeno un tipo di habitat naturale e/o specie prioritaria a norma dell'articolo 1 della direttiva 92/43/CEE (*);
- superficie del SIC in ettari o lunghezza in km;
- coordinate geografiche del SIC (latitudine e longitudine).

Tutte le informazioni contenute nell'elenco riportato di seguito si basano sui dati presentati, trasmessi e convalidati dall'Italia (IT).

REGIONE PIEMONTE						
CODICE	DENOMINAZIONE	*	Superficie (ha)	Lunghezza (km)	Coordinate geografiche	
					Longitudine	Latitudine
IT1110006	Orsiera Rocciavré	*	10965		E 7 8	N 45 3
IT1110007	Laghi di Avigliana	*	420		E 7 23	N 45 4
IT1110008	Madonna della Neve sul Monte Lera		62		E 7 28	N 45 10
IT1110010	Gran Bosco di Salbertrand	*	3712		E 6 55	N 45 3
IT1110013	Monti Pelati e Torre Cives	*	145		E 7 44	N 45 24
IT1110021	Laghi di Ivrea	*	1598		E 7 53	N 45 29
IT1110022	Stagno di Oulx	*	84		E 6 49	N 45 2
IT1110026	Champlas - Colle Sestriere		1050		E 6 50	N 44 57
IT1110027	Boscaglie di Tasso di Giaglione (Val Clarea)	*	340		E 6 57	N 45 9
IT1110029	Pian della Mussa (Balme)	*	3554		E 7 9	N 45 17
IT1110030	Oasi xerothermiche della Val di Susa-Orrido di Chianocco	*	1250		E 7 7	N 45 9
IT1110031	Valle Thuras	*	978		E 6 51	N 44 53
IT1110032	Pra - Barant	*	4120		E 7 3	N 44 45
IT1110033	Stazioni di Myricaria germanica	*	132		E 7 7	N 44 48
IT1110038	Col Basset (Sestriere)		271		E 6 52	N 44 58
IT1110039	Rocciamelone	*	1966		E 7 5	N 45 10
IT1110040	Oasi xerothermica di Oulx - Auberge	*	1070		E 6 49	N 45 3
IT1110042	Oasi xerothermica di Oulx - Amazas	*	339		E 6 49	N 45 1
IT1110043	Pendici del Monte Chaberton	*	329		E 6 46	N 44 57
IT1110044	Bardonecchia - Val Fredda	*	1686		E 6 48	N 45 5
IT1110045	Bosco di Pian Prà (Rorà)	*	93		E 7 11	N 44 47
IT1110048	Grotta del Pugno		19	1	E 7 24	N 45 16
IT1110049	Les Arnaud e Punta Quattro Sorelle	*	1328		E 6 39	N 45 4
IT1110052	Oasi xerothermica di Puy - Beaulard	*	468		E 6 44	N 45 2
IT1110053	Valle della Ripa (Argentera)		328		E 6 54	N 44 53
IT1110055	Arnodera - Colle Montabone	*	112		E 7 3	N 45 7
IT1110057	Serra di Ivrea	*	4572		E 7 56	N 45 29
IT1110058	Cima Fournier e Lago Nero		640		E 6 47	N 44 54
IT1110080	Val Tronca	*	10130		E 6 58	N 44 58
IT1110081	Monte Musiné e Laghi di Caselette	*	1524		E 7 28	N 45 7
IT1120003	Monte Fenera	*	3348		E 8 20	N 45 42
IT1120006	Val Mastallone	*	1882		E 8 9	N 45 54
IT1120028	Alta Val Sesia	*	7545		E 7 53	N 45 53
IT1130002	Val Sessera	*	10787		E 8 2	N 45 41
IT1140003	Campello Monti	*	548		E 8 13	N 45 56
IT1140004	Rifugio M. Luisa (Val Formazza)	*	5744		E 8 26	N 46 24
IT1140006	Greto Torrente Toce tra Domodossola e Villadossola	*	746		E 8 16	N 46 3
IT1140007	Boleto - M.te Avigno	*	390		E 8 21	N 45 47
IT1140011	Val Grande	*	11855		E 8 27	N 46 2
IT1140016	Alpi Veglia e Devero - Monte Giove	*	15118		E 8 15	N 46 18
IT1160016	Stazione di muschi calcarizzanti - C.ba Seviana e C.ba Barmarossa	*	1,61		E 7 17	N 44 25



IT1160017	Stazione di Linum narbonense	*	8,28		E 7 16	N 44 25
IT1160018	Sorgenti del Maira, Bosco di Saretto, Rocca Provenzale	*	727		E 6 54	N 44 29
IT1160020	Bosco di Bagnasco	*	381		E 8 4	N 44 16
IT1160021	Gruppo del Tenibres	*	5450		E 7 1	N 44 18
IT1160023	Vallone di Orgials - Colle della Lombarda	*	530		E 7 8	N 44 13
IT1160024	Colle e Lago della Maddalena, Val Puriac	*	1834		E 6 54	N 44 23
IT1160026	Faggete di Pamparato, Tana del Forno, Grotta delle Turbiglie e Grotte di Bos		2940		E 7 52	N 44 15
IT1160035	M. Antoroto	*	863		E 7 55	N 44 11
IT1160037	Grotta di Rio Martino	*	0,3	2	E 7 8	N 44 41
IT1160040	Stazioni di Euphorbia valloniana	*	207		E 7 10	N 44 31
IT1160056	Alpi Marittime	*	33672		E 7 21	N 44 12
IT1160057	Alte Valli Pesio e Tanaro	*	11278		E 7 41	N 44 10
IT1160058	Gruppo del Monviso e Bosco dell'Alevè	*	7232		E 7 5	N 44 38

REGIONE VALLE D'AOSTA

CODICE	DENOMINAZIONE	*	Superficie (ha)	Lunghezza (km)	Coordinate geografiche	
					Longitudine	Latitudine
IT1201000	Parco Nazionale del Gran Paradiso	*	71124		E 7 18	N 45 31
IT1201010	Ambienti calcarei d'alta quota della Valle di Rhêmes	*	1593		E 7 4	N 45 30
IT1202000	Parco naturale Mont Avic	*	5750		E 7 34	N 45 38
IT1203010	Zona Umida di Morgex	*	30		E 7 3	N 45 44
IT1203020	Lago di Lolair	*	28		E 7 8	N 45 41
IT1203030	Formazioni Steppiche della Cote De Gargantua	*	19		E 7 17	N 45 43
IT1203040	Stagno di Loson	*	4,55		E 7 33	N 45 46
IT1203050	Lago di Villa	*	27		E 7 41	N 45 41
IT1203060	Stagno di Holay		3,01		E 7 48	N 45 35
IT1203070	Mont Mars	*	380		E 7 55	N 45 38
IT1204010	Ambienti Glaciali del Monte Bianco	*	12557		E 6 51	N 45 50
IT1204032	Talweg della Val Ferret	*	120		E 7 1	N 45 51
IT1204220	Ambienti glaciali del Gruppo del Monte Rosa	*	8645		E 7 47	N 45 54
IT1205000	Ambienti d'alta quota delle Combe Thuilette e Sozin	*	356		E 6 57	N 45 40
IT1205010	Ambienti d'alta quota della Valgrisenche	*	336		E 7 0	N 45 32
IT1205020	Ambienti d'alta quota del Colle del Gran San Bernardo	*	750		E 7 8	N 45 52
IT1205030	Pont D'ael	*	183		E 7 13	N 45 40
IT1205034	Castello e miniere abbandonate di Aymavilles		1,59		E 7 15	N 45 42
IT1205050	Ambienti Xerici del Mont Torretta - Bellon	*	49		E 7 14	N 45 43
IT1205061	Stazione di Astragalus alopecurus di Cogne		36		E 7 18	N 45 40
IT1205064	Vallone del Grauson	*	489		E 7 23	N 45 38
IT1205065	Vallone dell'Urtier	*	1506		E 7 26	N 45 36




IT1205070	Zona Umida di Les Iles di Saint-Marcel	*	35		E 7 25	N 45 44
IT1205081	Ambienti calcarei d'alta quota attorno al Lago Tsan	*	453		E 7 32	N 45 51
IT1205082	Stagno di Lo Ditor	*	22		E 7 33	N 45 50
IT1205090	Ambienti xerici di Grand Brison - Cly	*	97		E 7 34	N 45 45
IT1205100	Ambienti d'alta quota del Vallone della Legna	*	1103		E 7 36	N 45 35
IT1205110	Stazione di Paeonia officinalis		33		E 7 47	N 45 37

REGIONE LIGURIA

CODICE	DENOMINAZIONE	*	Superficie (ha)	Lunghezza (km)	Coordinate geografiche	
					Longitudine	Latitudine
IT1313712	Cima di Piano Cavallo - Bric Cornia	*	4486		E 7 47	N 44 6
IT1314609	Monte Monega - Monte Prearba	*	3670		E 7 48	N 44 1
IT1314610	Monte Saccarello - Monte Fronté	*	3927		E 7 44	N 44 3
IT1314611	Monte Gerbonte	*	2261		E 7 41	N 44 0
IT1315421	Monte Toraggio - Monte Pietravecchia	*	2648		E 7 40	N 43 58
IT1322122	Croce della Tia - Rio Barchei	*	660		E 8 8	N 44 19
IT1322216	Ronco di Maglio	*	1449		E 8 14	N 44 18
IT1322217	Bric Tana - Bric Mongarda	*	168		E 8 12	N 44 21
IT1322223	Cave Ferecchi	*	37		E 8 12	N 44 22
IT1323014	Monte Spinarda - Rio Nero	*	943		E 8 5	N 44 12
IT1323021	Bric Zerbi	*	711		E 8 6	N 44 16
IT1323112	Monte Carmo - Monte Settepani	*	7575		E 8 11	N 44 13
IT1323115	Lago di Osiglia	*	409		E 8 11	N 44 18
IT1323920	Monte Galero	*	3194		E 8 2	N 44 7

REGIONE LOMBARDIA

CODICE	DENOMINAZIONE	*	Superficie (ha)	Lunghezza (km)	Coordinate geografiche	
					Longitudine	Latitudine
IT2010001	Lago di Ganna	*	106		E 8 49	N 45 53
IT2010002	Monte Legnone e Chiusarella	*	751		E 8 48	N 45 51
IT2010003	Versante Nord del Campo dei Fiori	*	1312		E 8 45	N 45 52
IT2010004	Grotte del Campo dei Fiori	*	894		E 8 46	N 45 51
IT2010005	Monte Martica	*	1057		E 8 48	N 45 53
IT2010016	Val Veddasca	*	4920		E 8 49	N 46 3
IT2010018	Monte Sangiano	*	195		E 8 37	N 45 52
IT2010019	Monti della Valcuvia	*	1629		E 8 42	N 45 55
IT2020001	Lago di Piano	*	207		E 9 9	N 46 2
IT2020009	Valle del Dosso	*	1652		E 9 13	N 46 11
IT2020010	Lago di Segrino	*	282		E 9 16	N 45 50
IT2030001	Grigna Settentrionale	*	1617		E 9 23	N 45 57
IT2030002	Grigna Meridionale	*	2732		E 9 23	N 45 55
IT2030003	Monte Barro	*	649		E 9 22	N 45 50
IT2040001	Val Viera e Cime di Fopel	*	836		E 10 7	N 46 34
IT2040002	Motto di Livigno - Val Saliente	*	1252		E 10 9	N 46 34



IT2040003	Val Federia	*	1593		E 10 4	N 46 32
IT2040004	Valle Alpisella	*	1045		E 10 12	N 46 33
IT2040005	Valle della Forcola	*	212		E 10 4	N 46 27
IT2040006	La Vallaccia - Pizzo Filone	*	1982		E 10 10	N 46 29
IT2040007	Passo e Monte di Foscagno	*	1081		E 10 11	N 46 28
IT2040008	Cime di Plator e Monte delle Scale	*	1572		E 10 20	N 46 30
IT2040009	Valle di Fraele	*	1691		E 10 19	N 46 32
IT2040010	Valle del Braulio - Cresta di Reit	*	3559		E 10 24	N 46 30
IT2040011	Monte Vago - Val di Campo - Val Nera	*	2874		E 10 10	N 46 26
IT2040012	Val Viola Bormina - Ghiacciaio di Cima dei Piazzi	*	5962		E 10 14	N 46 25
IT2040013	Val Zebrù - Gran Zebrù - Monte Confinale	*	3725		E 10 31	N 46 28
IT2040014	Valle e Ghiacciaio dei Forni - Val Cedec - Gran Zebrù - Cevedale		6157		E 10 33	N 46 25
IT2040015	Paluaccio di Oga	*	28		E 10 20	N 46 28
IT2040016	Monte di Scerscen - Ghiacciai di Scerscen - Monte Motta	*	9666		E 9 54	N 46 20
IT2040017	Disgrazia - Sissone	*	3010		E 9 45	N 46 17
IT2040018	Val Codera	*	818		E 9 30	N 46 15
IT2040019	Bagni di Masino - Pizzo Badile	*	2755		E 9 36	N 46 15
IT2040020	Val di Mello - Piano di Preda Rossa	*	5789		E 9 41	N 46 15
IT2040021	Val di Togno - Pizzo Scalino	*	3150		E 9 56	N 46 15
IT2040023	Valle dei Ratti	*	928		E 9 30	N 46 12
IT2040024	da Monte Belvedere a Vallorda	*	2119		E 10 10	N 46 11
IT2040025	Pian Gembro	*	78		E 10 9	N 46 9
IT2040026	Val Lesina	*	1184		E 9 28	N 46 6
IT2040027	Valle del Bitto di Gerola	*	2458		E 9 31	N 46 3
IT2040028	Valle del Bitto di Albaredo	*	3399		E 9 35	N 46 4
IT2040029	Val Tartano	*	1452		E 9 40	N 46 5
IT2040030	Val Madre	*	1486		E 9 45	N 46 7
IT2040031	Val Cervia	*	1893		E 9 46	N 46 6
IT2040032	Valle del Livrio	*	2108		E 9 49	N 46 6
IT2040033	Val Venina	*	3644		E 9 54	N 46 5
IT2040034	Valle d'Arigna e Ghiacciaio di Pizzo di Coca	*	3143		E 9 59	N 46 6
IT2040035	Val Bondone - Val Caronella	*	1500		E 10 4	N 46 6
IT2040036	Val Belviso	*	766		E 10 8	N 46 6
IT2040037	Rifugio Falk	*	4,22		E 10 15	N 46 23
IT2040038	Val Fontana	*	4210		E 10 0	N 46 15
IT2040039	Val Zerta	*	1585		E 9 22	N 46 21
IT2040040	Val Bodengo	*	2555		E 9 16	N 46 15
IT2040041	Piano di Chiavenna	*	2514		E 9 23	N 46 16
IT2040042	Pian di Spagna e Lago di Mezzola	*	1716		E 9 25	N 46 10
IT2060001	Valtorta e Valmoreasca	*	1682		E 9 34	N 46 0
IT2060002	Valle di Piazzatorre - Isola di Fondra	*	2513		E 9 43	N 45 59
IT2060003	Alta Val Brembana - Laghi Gemelli	*	4251		E 9 50	N 46 0
IT2060004	Alta Val di Scalve	*	7053		E 10 9	N 46 0
IT2060005	Val Sedornia - Val Zurio - Pizzo della Presolana	*	12962		E 10 0	N 45 56



IT2060006	Boschi del Giovetto di Paline	*	597	E 10 8	N 45 57
IT2060007	Valle Asinina	*	1506	E 9 34	N 45 54
IT2060008	Valle Parina		2225	E 9 43	N 45 54
IT2060009	Val Nossana - Cima di Grem	*	3369	E 9 51	N 45 54
IT2060011	Canto Alto e Valle del Giongo	*	565	E 9 39	N 45 45
IT2060012	Boschi dell'Astino e dell'Allegrezza	*	50	E 9 38	N 45 42
IT2060016	Valpredina	*	90	E 9 48	N 45 43
IT2070001	Torbiera del Tonale		47	E 10 34	N 46 15
IT2070002	Monte Piccolo - Monte Colmo	*	412	E 10 23	N 46 11
IT2070003	Val Rabbia e Val Galinera		1854	E 10 24	N 46 9
IT2070004	Monte Marser - Corni di Bos		2591	E 10 26	N 46 5
IT2070005	Pizzo Badile - Alta Val Zumella	*	2184	E 10 24	N 46 0
IT2070006	Pascoli di Crocedomini - Alta Val Caffaro	*	4603	E 10 25	N 45 55
IT2070007	Vallone del Forcel Rosso	*	3067	E 10 30	N 46 4
IT2070008	Cresta Monte Colombé e Cima Barbignaga		156	E 10 24	N 46 2
IT2070009	Versanti dell'Avio	*	1678	E 10 28	N 46 10
IT2070010	Piz Olda - Val Malga		2069	E 10 22	N 46 7
IT2070011	Torbiera La Goia		0,2	E 10 20	N 46 6
IT2070012	Torbiera di Val Braone	*	68	E 10 23	N 45 58
IT2070013	Ghiacciaio dell'Adamello		2976	E 10 31	N 46 9
IT2070014	Lago di Pile		4	E 10 27	N 46 0
IT2070015	Monte Cas - Cima di Corlor	*	166	E 10 40	N 45 42
IT2070016	Cima Comer	*	314	E 10 40	N 45 42
IT2070017	Valli di San Antonio	*	4160	E 10 12	N 46 9
IT2070018	Altopiano di Cariadeghe	*	523	E 10 20	N 45 35
IT2070019	Sorgente Funtani	*	55	E 10 29	N 45 39
IT2070021	Valvestino	*	6473	E 10 35	N 45 45
IT2070022	Corno della Marogna	*	3571	E 10 42	N 45 48
IT2070023	Belvedere - Tri Plane		26	E 10 22	N 46 3

PROVINCIA AUTONOMA DI BOLZANO


CODICE	DENOMINAZIONE	*	Superficie (ha)	Lunghezza (km)	Coordinate geografiche	
					Longitudine	Latitudine
IT3110001	Biotopo Vegetazione Steppica Tartscher Leiten	*	38		E 10 34	N 46 40
IT3110002	Biotopo Ontaneto di Sluderno	*	125		E 10 34	N 46 38
IT3110004	Biotopo Ontaneto di Cengles	*	41		E 10 38	N 46 37
IT3110005	Biotopo Ontaneto di Oris	*	46		E 10 39	N 46 37
IT3110010	Biotopo Vegetazione Steppica Sonnenberg	*	176		E 10 57	N 46 38
IT3110011	Val di Fosse nel Parco Naturale Gruppo di Tessa	*	10087		E 10 56	N 46 44
IT3110012	Lacines - Catena del Monteneve nel Parco Naturale Gruppo di Tessa	*	8095		E 11 5	N 46 49
IT3110013	Biotopo Delta del Valsura	*	28		E 11 10	N 46 37
IT3110014	Biotopo Gisser Auen		14		E 11 22	N 46 45
IT3110015	Biotopo Hühnerspiel		144		E 11 29	N 46 56



IT3110016	Biotopo Wiesermoos	*	14		E 12 5	N 47 3
IT3110017	Parco Naturale Vedrette di Ries - Aurina	*	31313		E 12 4	N 46 56
IT3110018	Ontaneti dell'Aurino	*	25		E 11 56	N 46 53
IT3110019	Biotopo Rasner Möser	*	25		E 12 4	N 46 48
IT3110020	Biotopo Monte Covolo - Alpe di Nemes	*	278		E 12 25	N 46 40
IT3110022	Biotopo Ontaneto della Rienza - Dobbiaco	*	16		E 12 13	N 46 43
IT3110026	Valle di Funes - Sas De Putia - Rasciesa nel Parco Naturale Puez-Odle	*	5258		E 11 46	N 46 37
IT3110027	Gardena - Valle Lunga - Puez nel Parco Naturale Puez-Odle	*	5396		E 11 48	N 46 35
IT3110029	Parco Naturale dello Sciliar - Catinaccio	*	7293		E 11 35	N 46 29
IT3110030	Biotopo Torbiera Totes Moos	*	4,19		E 11 22	N 46 26
IT3110031	Biotopo Torbiera Wöfl	*	10		E 11 24	N 46 25
IT3110032	Biotopo Torbiera Tschingger	*	3,08		E 11 23	N 46 26
IT3110033	Biotopo Buche di Ghiaccio		28		E 11 14	N 46 26
IT3110034	Biotopo Lago di Caldaro	*	241		E 11 15	N 46 22
IT3110035	Biotopo Castelfeder	*	108		E 11 17	N 46 20
IT3110036	Parco Naturale Monte Corno	*	6851		E 11 18	N 46 17
IT3110037	Biotopo Lago di Favogna		10		E 11 11	N 46 16
IT3110038	Ultimo - Solda nel Parco Nazionale dello Stelvio	*	27989		E 10 48	N 46 31
IT3110039	Ortles - Monte Madaccio nel Parco Nazionale dello Stelvio	*	4188		E 10 31	N 46 31
IT3110040	Alpe di Cavallaccio nel Parco Nazionale dello Stelvio	*	3517		E 10 30	N 46 37
IT3110041	Jaggl	*	702		E 10 33	N 46 47
IT3110042	Prati Aridi Rocciosi di Agumes	*	0,34		E 10 34	N 46 37
IT3110043	Prati Aridi Rocciosi di Sant'Otilia		0,12		E 10 37	N 46 36
IT3110044	Biotopo Sonnenberg Vegetazione Steppica Schlanderser Leiten	*	25		E 10 47	N 46 37
IT3110045	Biotopo Sonnenberg Vegetazione Steppica Kortscher Leiten	*	56		E 10 43	N 46 38
IT3110046	Biotopo Palude della Volpe	*	4,03		E 11 14	N 46 30
IT3110048	Prati dell'Armentara	*	344		E 11 55	N 46 37
IT3110049	Parco Naturale Fanes - Senes - Braies	*	25418		E 12 3	N 46 39
IT3110050	Parco Naturale Dolomiti di Sesto	*	11891		E 12 17	N 46 39
IT3110051	Biotopo Ahrau di Stegona	*	18		E 11 55	N 46 48

PROVINCIA AUTONOMA DI TRENTO


CODICE	DENOMINAZIONE	*	Superficie (ha)	Lunghezza (km)	Coordinate geografiche	
					Longitudine	Latitudine
IT3120001	Alta Val di Rabbi	*	4434		E 10 45	N 46 26
IT3120002	Alta Val La Mare	*	5819		E 10 40	N 46 25
IT3120003	Alta Val del Monte	*	4464		E 10 35	N 46 22
IT3120004	Val Genova	*	13240		E 10 38	N 46 10
IT3120005	Adamello	*	13425		E 10 35	N 46 4
IT3120006	Presanella	*	15926		E 10 42	N 46 14
IT3120007	Monte Sadron	*	3651		E 10 54	N 46 17




IT3120008	Val di Tovel	*	6610		E 10 55	N 46 15
IT3120009	Dolomiti di Brenta	*	22664		E 10 51	N 46 12
IT3120010	Pale di San Martino	*	5328		E 11 51	N 46 14
IT3120011	Val Venegia	*	2237		E 11 48	N 46 18
IT3120012	Cima Bocche - Lusia	*	3058		E 11 45	N 46 19
IT3120013	Foresta di Paneveggio	*	1252		E 11 44	N 46 17
IT3120014	Lagorai Orientale	*	7698		E 11 44	N 46 14
IT3120015	Tre Cime Monte Bondone	*	223		E 11 2	N 46 0
IT3120016	Corna Piana	*	52		E 10 53	N 45 47
IT3120017	Campobrun	*	426		E 11 7	N 45 42
IT3120018	Scanupia	*	529		E 11 9	N 45 57
IT3120019	Lago Nero	*	3,08		E 11 18	N 46 17
IT3120020	Palu' Longa	*	6,05		E 11 22	N 46 17
IT3120021	Lago delle Buse	*	18		E 11 27	N 46 10
IT3120022	Palu' dei Mugheri	*	10		E 11 41	N 46 17
IT3120023	Sorte di Bellamonte	*	11		E 11 40	N 46 18
IT3120024	Zona Umida Valfloriana	*	203		E 11 22	N 46 13
IT3120025	Selva di Ega	*	3,13		E 11 29	N 46 21
IT3120026	Becco della Palua	*	17		E 11 29	N 46 21
IT3120027	Canzenagol	*	3,39		E 11 36	N 46 16
IT3120028	Pra delle Nasse	*	8,08		E 11 47	N 46 15
IT3120029	Sorgente Resenzuola	*	4,34		E 11 39	N 46 0
IT3120030	Fontanazzo	*	54		E 11 36	N 46 0
IT3120031	Masi Carretta	*	3,02		E 11 37	N 46 6
IT3120032	I Mughì	*	21		E 11 36	N 46 5
IT3120033	Palude di Roncegno	*	21		E 11 25	N 46 3
IT3120034	Paludi di Sternigo	*	24		E 11 15	N 46 8
IT3120035	Laghestel di Pine'	*	91		E 11 13	N 46 6
IT3120036	Redebus	*	10		E 11 19	N 46 8
IT3120037	Le Grave	*	30		E 11 10	N 46 7
IT3120038	Inghiaie	*	30		E 11 18	N 45 59
IT3120039	Canneto di Levico		9,74		E 11 16	N 46 0
IT3120040	Lago Pudro	*	13		E 11 13	N 46 4
IT3120041	Lago Costa	*	3,83		E 11 14	N 46 4
IT3120042	Canneti di San Cristoforo	*	9,39		E 11 14	N 46 2
IT3120043	Pize'	*	16		E 11 15	N 46 2
IT3120044	Monte Barco e Monte della Gallina	*	173		E 11 10	N 46 7
IT3120045	Lagabrun	*	4,49		E 11 11	N 46 12
IT3120046	Prati di Monte	*	5,99		E 11 14	N 46 13
IT3120047	Paluda La Lot	*	6,62		E 11 16	N 46 14
IT3120048	Laghetto di Vedes	*	8,26		E 11 16	N 46 14
IT3120049	Lona - Lases		25		E 11 13	N 46 8
IT3120050	Torbiera delle Viote	*	20		E 11 2	N 46 1
IT3120051	Stagni della Vela - Soprasasso	*	87		E 11 5	N 46 5
IT3120052	Doss Trento	*	16		E 11 6	N 46 4
IT3120053	Foci dell'Avisio	*	133		E 11 4	N 46 8
IT3120054	La Rupe	*	45		E 11 5	N 46 11
IT3120055	Lago di Toblino	*	170		E 10 58	N 46 3




IT3120056	Palu' Longia	*	10		E 11 5	N 46 28
IT3120057	Palu' Tremole	*	4		E 11 4	N 46 28
IT3120058	Torbiere di Monte Sous	*	97		E 11 3	N 46 30
IT3120059	Palu' di Tuenno	*	5,56		E 11 1	N 46 20
IT3120060	Forra di S. Giustina	*	24		E 11 3	N 46 20
IT3120061	La Rocchetta	*	89		E 11 3	N 46 14
IT3120062	Malga Flavona	*	215		E 10 56	N 46 14
IT3120063	Lago di Tovel	*	107		E 10 57	N 46 15
IT3120064	Torbiera del Tonale	*	62		E 10 35	N 46 15
IT3120065	Lago D'Idro	*	14		E 10 32	N 45 48
IT3120066	Palu' di Boniprati	*	11		E 10 36	N 45 55
IT3120067	Paludi di Malga Clevet	*	103		E 10 32	N 45 55
IT3120068	Fiave'		137		E 10 49	N 45 59
IT3120069	Torbiera Lomasona	*	26		E 10 51	N 45 59
IT3120070	Pian Degli Uccelli	*	185		E 10 48	N 46 13
IT3120071	Paludi del Dosson	*	122		E 10 50	N 46 15
IT3120072	Paludi di Bocenago	*	14		E 10 50	N 46 15
IT3120073	Paludi di Dare'	*	95		E 10 51	N 46 16
IT3120074	Marocche di Dro	*	251		E 10 56	N 45 59
IT3120075	Monte Brione	*	66		E 10 52	N 45 53
IT3120076	Lago D'Ampola	*	24		E 10 39	N 45 52
IT3120077	Palu' di Borghetto	*	7,93		E 10 55	N 45 41
IT3120078	Torbiera Echen		8,33		E 11 11	N 45 54
IT3120079	Lago di Loppio	*	113		E 10 55	N 45 51
IT3120080	Laghetti di Marco	*	36		E 11 0	N 45 51
IT3120081	Pra dall'Albi - Cei	*	117		E 11 1	N 45 57
IT3120082	Taio	*	5,29		E 11 4	N 45 55
IT3120083	Muga Bianca	*	112		E 11 9	N 45 50
IT3120084	Roncon		2,91		E 11 37	N 46 24
IT3120085	Il Laghetto	*	6,7		E 11 23	N 46 0
IT3120086	Servis	*	324		E 11 4	N 45 56
IT3120087	Laghi e abisso di Lamar	*	25		E 11 3	N 46 7
IT3120088	Palu' di Monte Rovere		16		E 11 17	N 45 57
IT3120089	Montepiano - Palu' di Fornace	*	33		E 11 11	N 46 7
IT3120090	Monte Calvo	*	1,19		E 11 15	N 46 6
IT3120091	Albere' di Tenna	*	6,82		E 11 15	N 46 1
IT3120092	Passo del Broccon	*	345		E 11 40	N 46 7
IT3120093	Crinale Pichea - Rocchetta	*	1009		E 10 46	N 45 54
IT3120094	Alpe di Storo e Bondone	*	759		E 10 36	N 45 48
IT3120095	Bocca D'ardole - Corno della Paura	*	178		E 10 56	N 45 45
IT3120096	Bocca di Caset	*	50		E 10 41	N 45 51
IT3120097	Catena di Lagorai	*	2855		E 11 32	N 46 13
IT3120098	Monti Lessini Nord	*	792		E 11 4	N 45 42
IT3120099	Piccole Dolomiti	*	1229		E 11 7	N 45 44
IT3120100	Pasubio	*	1836		E 11 10	N 45 48
IT3120101	Condino	*	72		E 10 36	N 45 53
IT3120102	Lago di Santa Colomba	*	5,97		E 11 10	N 46 7
IT3120103	Monte Baldo di Brentonico	*	2061		E 10 54	N 45 48



IT3120104	Monte Baldo - Cima Valdritta	*	456		E 10 51	N 45 44
IT3120105	Burrone di Ravina	*	527		E 11 4	N 46 2
IT3120106	Nodo del Latemar	*	1862		E 11 35	N 46 22
IT3120107	Val Cadino	*	1110		E 11 24	N 46 13
IT3120108	Val San Nicolò	*	715		E 11 47	N 46 25
IT3120109	Valle Flanginech	*	81		E 10 47	N 46 9
IT3120110	Terlago	*	109		E 11 3	N 46 5
IT3120111	Manzano	*	100		E 10 57	N 45 52
IT3120112	Arnago	*	157		E 10 54	N 46 22
IT3120113	Molina - Castello	*	49		E 11 26	N 46 16
IT3120114	Monte Zugna	*	1696		E 11 2	N 45 50
IT3120115	Monte Brento	*	254		E 10 54	N 45 59
IT3120116	Monte Malachin	*	160		E 11 7	N 46 16
IT3120117	Ontaneta di Croviana	*	23		E 10 54	N 46 20
IT3120118	Lago (Val di Fiemme)	*	12		E 11 31	N 46 17
IT3120119	Val Duron	*	761		E 11 40	N 46 29
IT3120120	Bassa Valle del Chiese	*	20		E 10 33	N 45 49
IT3120121	Carbonare	*	12		E 11 13	N 45 56
IT3120122	Gocciadoro	*	19		E 11 8	N 46 3
IT3120123	Assizzi - Vignola	*	88		E 11 16	N 46 2
IT3120124	Torcegno	*	50		E 11 26	N 46 4
IT3120125	Zaccon	*	371		E 11 25	N 46 2
IT3120126	Val Noana	*	730		E 11 51	N 46 7
IT3120127	Monti Tremalzo e Tombea	*	5537		E 10 38	N 45 50
IT3120128	Alta Val Stava	*	1775		E 11 32	N 46 18
IT3120129	Ghiacciaio Marmolada		463		E 11 51	N 46 26
IT3120130	Il Colo		0,29	1	E 11 36	N 46 5
IT3120131	Grotta Uvada		1,16	1	E 11 39	N 46 6
IT3120132	Grotta di Ernesto		1,06	1	E 11 39	N 45 58
IT3120133	Grotta di Collalto		0,6	5	E 10 53	N 46 5
IT3120134	Grotta del Calgeron		0,92	5	E 11 37	N 46 0
IT3120135	Grotta della Bigonda		1,23	22	E 11 35	N 46 1
IT3120136	Bus della Spia		0,66	1	E 11 1	N 46 13
IT3120137	Bus del Diaol		1,04	1	E 10 54	N 45 56
IT3120138	Grotta Cesare Battisti		0,45	2	E 11 2	N 46 8
IT3120139	Grotta di Costalta		0,54	1	E 11 22	N 45 59
IT3120140	Grotta del Vallon		0,3	1	E 10 51	N 46 8
IT3120141	Grotta della Lovara		0,95	1	E 11 3	N 46 13
IT3120142	Val Campelle	*	1136		E 11 30	N 46 7
IT3120143	Valle del Vanoi	*	3247		E 11 38	N 46 11
IT3120144	Valle del Verdes	*	2186		E 11 9	N 46 20
IT3120145	Monte Rema'	*	237		E 10 31	N 45 56
IT3120146	Laghetto delle Regole	*	21		E 11 6	N 46 28
IT3120147	Monti Lessini Ovest	*	1028		E 10 56	N 45 41
IT3120149	Monte Ghello	*	147		E 11 3	N 45 54
IT3120150	Talpina - Brentonico	*	245		E 10 59	N 45 49
IT3120152	Tione - Villa Rendena	*	185		E 10 42	N 46 2
IT3120154	Le Sole	*	10		E 10 41	N 46 1



IT3120156	Valle dell'Adige	*	14		E 11 1	N 45 47
REGIONE VENETO						
CODICE	DENOMINAZIONE	*	Superficie (ha)	Lunghezza (km)	Coordinate geografiche	
					Longitudine	Latitudine
IT3210002	Monti Lessini: Cascate di Molina	*	233	14	E 10 54	N 45 36
IT3210004	Monte Luppia e P.ta San Vigilio	*	1037	29	E 10 42	N 45 37
IT3210006	Monti Lessini: Ponte di Veja, Vaio della Marciora		171	12	E 10 58	N 45 37
IT3210007	Monte Baldo: Val dei Mulini, Senge di Marciaga, Rocca di Garda	*	676	21	E 10 43	N 45 34
IT3210021	Monte Pastello	*	1750	24	E 10 51	N 45 34
IT3210039	Monte Baldo Ovest	*	6510	67	E 10 49	N 45 44
IT3210040	Monti Lessini - Pasubio - Piccole Dolomiti Vicentine	*	13872	179	E 11 12	N 45 44
IT3210041	Monte Baldo Est	*	2762	57	E 10 52	N 45 39
IT3210043	Fiume Adige tra Belluno Veronese e Verona Ovest	*	476	95	E 10 52	N 45 33
IT3220002	Granezza		1303	17	E 11 32	N 45 49
IT3220007	Fiume Brenta dal confine trentino a Cison del Grappa	*	1680	64	E 11 39	N 45 52
IT3220036	Altopiano dei Sette Comuni	*	14988	87	E 11 28	N 45 57
IT3230003	Gruppo del Sella	*	449	11	E 11 50	N 46 30
IT3230005	Gruppo Marmolada	*	1305	20	E 11 52	N 46 25
IT3230006	Val Visdende - Monte Peralba - Quaterna'	*	14165	73	E 12 35	N 46 37
IT3230017	Monte Pelmo - Mondeval - Formin	*	11065	89	E 12 7	N 46 27
IT3230019	Lago di Misurina		75	5	E 12 15	N 46 35
IT3230022	Massiccio del Grappa	*	22473	142	E 11 48	N 45 53
IT3230025	Gruppo del Visentin: M. Faverghera - M. Cor	*	1562	24	E 12 18	N 46 3
IT3230026	Passo di San Boldo	*	38	3	E 12 10	N 46 0
IT3230027	Monte Dolada Versante S.E.	*	659	13	E 12 20	N 46 11
IT3230031	Val Tovanello Bosconero	*	8845	53	E 12 17	N 46 20
IT3230035	Valli del Cison - Vanoi: Monte Coppolo	*	2845	29	E 11 43	N 46 4
IT3230042	Torbiera di Lipoi	*	65	5	E 11 57	N 46 2
IT3230043	Pale di San Martino: Focobon, Pape-San Lucano, Agner - Croda Granda	*	10909	66	E 11 54	N 46 18
IT3230044	Fontane di Nogare'	*	212	9	E 12 14	N 46 9
IT3230045	Torbiera di Antole	*	25	3	E 12 10	N 46 8
IT3230047	Lago di Santa Croce	*	788	14	E 12 20	N 46 6
IT3230060	Torbiera di Danta	*	205	11	E 12 29	N 46 33
IT3230063	Torbiera di Lac Torond	*	38	3	E 11 59	N 46 14
IT3230067	Aree palustri di Melere - Monte Gal e boschi di Col d'Ongia	*	111	8	E 12 12	N 46 2
IT3230068	Valpiana - Valmorel (Aree palustri)	*	126	6	E 12 13	N 46 4
IT3230071	Dolomiti di Ampezzo	*	11362	77	E 12 6	N 46 35
IT3230077	Foresta del Cansiglio	*	5060	44	E 12 24	N 46 4



IT3230078	Gruppo del Popera - Dolomiti di Auronzo e di Val Comelico	*	8924	73	E 12 23	N 46 36
IT3230080	Val Talagona - Gruppo Monte Cridola - Monte Duranno	*	12252	68	E 12 25	N 46 23
IT3230081	Gruppo Antelao - Marmarole - Sorapis	*	17069	74	E 12 17	N 46 30
IT3230083	Dolomiti Feltrine e Bellunesi	*	31383	178	E 12 3	N 46 11
IT3230084	Civetta - Cime di San Sebastiano	*	6597	68	E 12 4	N 46 20
IT3230085	Comelico - Bosco della Digola - Brentoni - Tudaio	*	12085	89	E 12 35	N 46 31
IT3230088	Fiume Piave dai Maserot alle grave di Pederobba	*	3236	121	E 12 1	N 46 2
IT3230090	Cima Campo - Monte Celado	*	1812		E 11 42	N 45 59
IT3240003	Monte Cesen	*	3697	32	E 12 0	N 45 57

REGIONE FRIULI VENEZIA GIULIA

CODICE	DENOMINAZIONE	*	Superficie (ha)	Lunghezza (km)	Coordinate geografiche	
					Longitudine	Latitudine
IT3310001	Dolomiti Friulane	*	36740		E 12 32	N 46 19
IT3310002	Val Colvera di Jof	*	396		E 12 40	N 46 12
IT3310003	Monte Ciaurlec e Forra del Torrente Cosa	*	875		E 12 52	N 46 14
IT3310004	Forra del Torrente Cellina	*	289		E 12 36	N 46 11
IT3310006	Foresta del Cansiglio	*	2713		E 12 26	N 46 3
IT3320001	Gruppo del Monte Coglians	*	5405		E 12 48	N 46 37
IT3320002	Monti Dimon e Paularo	*	702		E 13 4	N 46 33
IT3320003	Creta di Aip e Sella di Lanza	*	3894		E 13 10	N 46 33
IT3320004	Monte Auernig e Monte Corona	*	465		E 13 20	N 46 33
IT3320005	Valloni di Rio Bianco e di Malborghetto	*	4662		E 13 24	N 46 32
IT3320006	Conca di Fusine	*	3598		E 13 39	N 46 28
IT3320007	Monti Bivera e Clapsavon	*	1832		E 12 37	N 46 26
IT3320008	Col Gentile	*	1038		E 12 48	N 46 27
IT3320009	Zuc dal Bor	*	1415		E 13 14	N 46 27
IT3320010	Jof di Montasio e Jof Fuart	*	7999		E 13 29	N 46 25
IT3320011	Monti Verzegnis e Valcalda	*	2406		E 12 51	N 46 21
IT3320012	Prealpi Giulie Settentrionali	*	9592		E 13 13	N 46 21
IT3320013	Lago Minisini e Rivoli Bianchi	*	402		E 13 8	N 46 18
IT3320014	Torrente Lerada	*	365		E 13 23	N 46 12
IT3320015	Valle del Medio Tagliamento	*	3580		E 13 2	N 46 14
IT3320016	Forra del Cornappo	*	299		E 13 17	N 46 14
IT3320017	Rio Bianco di Taipana e Gran Monte	*	1721		E 13 20	N 46 16
IT3320018	Forra del Pradolino e Monte Mia	*	1010		E 13 27	N 46 12
IT3320019	Monte Matajur	*	213		E 13 33	N 46 11

REGIONE LAZIO

CODICE	DENOMINAZIONE	*	Superficie (ha)	Lunghezza (km)	Coordinate geografiche	
					Longitudine	Latitudine
IT6020002	Lago Secco e Agro Nero	*	135		E 13 19	N 42 42



IT6020025	Monti della Laga (Area Sommitale)	*	2424		E 13 22	N 42 38
IT6050017	Pendici di Colle Nero	*	132		E 13 51	N 41 43
IT6050018	Cime del Massiccio della Meta	*	2541		E 13 57	N 41 39
IT6050020	Val Canneto	*	990		E 13 54	N 41 41

REGIONE ABRUZZO

CODICE	DENOMINAZIONE	*	Superficie (ha)	Lunghezza (km)	Coordinate geografiche	
					Longitudine	Latitudine
IT7110099	Gole del Sagittario	*	1349		E 13 48	N 41 57
IT7110100	Monte Genzana	*	5805		E 13 54	N 41 57
IT7110101	Lago di Scanno ed Emissari		103		E 13 51	N 41 55
IT7110202	Gran Sasso	*	33995		E 13 37	N 42 26
IT7110204	Maiella Sud Ovest	*	6276		E 14 0	N 41 57
IT7110205	Parco Nazionale d'Abruzzo	*	58880		E 13 41	N 41 51
IT7120201	Monti della Laga e Lago di Campotosto	*	15816		E 13 25	N 42 40
IT7140043	Monti Pizi - Monte Secine	*	4195		E 14 10	N 41 54
IT7140203	Maiella	*	36119		E 14 6	N 42 4

10A10403

