

Decreto Ministero dell'Ambiente e della tutela del territorio e del mare 2 agosto 2010

Terzo elenco aggiornato dei siti di importanza comunitaria per la regione biogeografica continentale in Italia, ai sensi della direttiva 92/43/CEE.

Gazzetta Ufficiale 24 agosto 2010, n. 197 - Suppl. Ordinario n.205

IL MINISTRO DELL'AMBIENTE E DELLA TUTELA DEL TERRITORIO E DEL MARE

VISTA la direttiva 92/43/CEE del Consiglio del 21 maggio 1992, relativa alla conservazione degli habitat naturali e seminaturali e della flora e della fauna selvatiche, e in particolare l'art. 4, paragrafo 2, terzo comma;

VISTO il decreto del Presidente della Repubblica 8 settembre 1997, n. 357, recante il regolamento di attuazione della direttiva 92/43/CEE, come modificato dal decreto del Presidente della Repubblica 12 marzo 2003, n. 120;

VISTO il decreto del Ministro dell'ambiente e della tutela del territorio e del mare del 30 marzo 2009, pubblicato sul Supplemento ordinario n. 61 alla Gazzetta Ufficiale Serie Generale n. 95 del 24 aprile 2009, recante il secondo elenco aggiornato dei siti di importanza comunitaria per la regione biogeografica continentale in Italia, ai sensi della direttiva 92/43/CEE, a seguito della decisione della Commissione europea n. 2010/44/UE;

CONSIDERATO che, nel contesto di un adattamento dinamico della rete Natura 2000, si e' reso necessario un terzo aggiornamento della lista continentale sia per includere i siti addizionali, proposti come siti di importanza comunitaria ai sensi dell'art. 1 della direttiva 92/43/CEE dagli Stati Membri a partire dal 2007, che per rispecchiare ogni cambiamento nelle informazioni relative ai siti stessi trasmesse dagli Stati Membri successivamente all'adozione della lista comunitaria iniziale e del primo aggiornamento;

CONSIDERATO che per quanto riguarda la regione biogeografica continentale:

- le liste dei siti proposti come siti di importanza comunitaria ai sensi dell'art. 1 della direttiva 92/43/CEE sono stati trasmessi alla Commissione tra Novembre 2003 e Gennaio 2008 da Austria, Belgio, Bulgaria, Repubblica Ceca, Danimarca, Francia, Germania, Italia, Lussemburgo, Polonia, Romania, Slovenia e Svezia;

- le liste dei proposti siti sono state accompagnate dalle informazioni relative a ciascun sito fornite nel formato fissato dalla decisione 97/266/CE del 18 dicembre 1996 della Commissione concernente il formulario informativo per i proposti siti Natura 2000;

- le informazioni relative a ciascun sito includono la cartografia piu' recente e aggiornata, la denominazione, la posizione geografica, l'estensione e i dati raccolti in applicazione dei criteri specificati nell'Allegato III alla direttiva 92/43/CEE;

CONSIDERATO inoltre che certi Stati Membri non hanno proposto siti sufficienti a rispondere ai requisiti della direttiva 92/43/CEE per certi tipi di habitat e specie, cosicche' non si puo' concludere che la rete Natura 2000 sia completa, e che a causa del ritardo nel ricevere le informazioni e nel raggiungere un accordo con gli Stati Membri potra' essere necessaria una successiva revisione del secondo aggiornamento della lista comunitaria per la regione biogeografica continentale;

CONSIDERATO infine che le conoscenze sull'esistenza e la distribuzione di alcuni habitat naturali dell'Allegato I e specie dell'Allegato II alla direttiva 92/43/CEE rimangono incomplete per cui in effetti non si puo' concludere se la rete Natura 2000 sia completa o incompleta e si potrebbe percio' rendere necessaria una revisione della lista comunitaria per la regione biogeografica continentale;

VISTA la decisione della Commissione europea n. 2010/44/UE che stabilisce un terzo elenco aggiornato di siti di importanza comunitaria per la regione biogeografica continentale e abroga la decisione 2009/93/EC;

Decreta:

Art. 1

1. I siti di importanza comunitaria per la regione biogeografia continentale in Italia, individuati ai sensi dell'art. 4, paragrafo 2, della direttiva 92/43/CEE, sono elencati nell'Allegato A che costituisce parte integrante del presente decreto.
2. Il decreto 30 marzo 2009 citato nelle premesse e' abrogato.

Art. 2

1. I formulari standard "Natura 2000" e le cartografie dei siti di importanza comunitaria sono disponibili presso la Direzione per la protezione della natura del Ministero dell'ambiente e della tutela del territorio e del mare e, per la parte di competenza, presso le regioni e le province autonome di Trento e Bolzano.

Art. 3

1. Eventuali integrazioni e/o variazioni all'elenco riportato nell'Allegato A al presente decreto verranno pubblicate con successivi decreti ministeriali.
Il presente decreto sara' pubblicato nella Gazzetta Ufficiale della Repubblica italiana.
Roma, 2 agosto 2010

Il Ministro: Prestigiacomo

Allegato A

Terzo elenco aggiornato dei siti di importanza comunitaria per la regione biogeografica continentale in Italia


Ciascun sito di importanza comunitaria (SIC) e' identificato dalle informazioni fornite nel formulario «Natura 2000», comprendenti la mappa corrispondente. Tali informazioni sono trasmesse dalle autorità nazionali competenti conformemente all'art. 4, paragrafo 1, secondo comma, della direttiva 92/43/CEE.

La tabella riporta le seguenti informazioni:

- codice del SIC, composto da nove caratteri, di cui i primi due rappresentano il codice ISO dello Stato membro;
- denominazione del SIC;
- presenza nel SIC di almeno un tipo di habitat naturale e/o specie prioritaria a norma dell'articolo 1 della direttiva 92/43/CEE (*);
- superficie del SIC in ettari o lunghezza in km;
- coordinate geografiche del SIC (latitudine e longitudine).

Tutte le informazioni contenute nell'elenco riportato di seguito si basano sui dati presentati, trasmessi e convalidati dall'Italia (IT).

REGIONE PIEMONTE						
CODICE	DENOMINAZIONE	*	Superficie (ha)	Lunghezza (km)	Coordinate geografiche	
					Longitudine	Latitudine
IT1110001	Rocca di Cavour		76		E 7 23	N 44 46
IT1110002	Collina di Superga	*	747		E 7 46	N 45 4
IT1110004	Stupinigi	*	1731		E 7 36	N 44 57
IT1110005	Vauda	*	2412		E 7 41	N 45 13
IT1110009	Bosco del Vaj e "Bosc Grand"	*	1347		E 7 55	N 45 6
IT1110014	Stura di Lanzo	*	688		E 7 33	N 45 13
IT1110015	Confluenza Po - Pellice	*	146		E 7 35	N 44 46
IT1110016	Confluenza Po - Maira	*	178		E 7 40	N 44 49
IT1110017	Lanca di Santa Marta (Confluenza Po - Banna)	*	164		E 7 41	N 44 57
IT1110018	Confluenza Po - Orco - Malone	*	312		E 7 51	N 45 11
IT1110019	Baraccone (confluenza Po - Dora Baltea)		1574		E 8 2	N 45 10
IT1110020	Lago di Viverone	*	926		E 8 1	N 45 25
IT1110024	Lanca di San Michele	*	228		E 7 40	N 44 52
IT1110025	Po morto di Carignano	*	503		E 7 41	N 44 53
IT1110034	Laghi di Meugliano e Alice	*	283		E 7 49	N 45 25
IT1110035	Stagni di Poirino - Favari	*	1844		E 7 44	N 44 53
IT1110036	Lago di Candia	*	335		E 7 54	N 45 19
IT1110047	Scarmagno - Torre Canavese (morena destra d'Ivrea)	*	1876		E 7 48	N 45 22
IT1110050	Mulino Vecchio (fascia fluviale del Po)	*	414		E 8 1	N 45 12
IT1110051	Peschiera e Laghi di Pralormo		141		E 7 50	N 44 49
IT1110061	Lago di Maglione	*	17		E 8 1	N 45 19
IT1110062	Stagno Interrato di Settimo Rottaro	*	22		E 8 0	N 45 19
IT1110063	Boschi e Paludi di Bellavista		95		E 7 50	N 45 25
IT1110064	Palude di Romano Canavese	*	9,45		E 7 53	N 45 22
IT1110079	La Mandria	*	3379		E 7 34	N 45 9
IT1120002	Bosco della Partecipanza di Trino	*	1075		E 8 15	N 45 13
IT1120004	Baraggia di Rovasenda		1178		E 8 18	N 45 33
IT1120005	Garzaia di Carisio	*	103		E 8 12	N 45 25
IT1120007	Palude di S. Genuario		426		E 8 12	N 45 11
IT1120008	Fontana Gigante (Tricerro)	*	314		E 8 17	N 45 14
IT1120010	Lame del Sesia e Isolone di Oldenico	*	934		E 8 23	N 45 25
IT1120013	Isolotto del Ritano (Dora Baltea)	*	253		E 8 0	N 45 13
IT1120014	Garzaia del Rio Druma	*	129		E 8 18	N 45 27
IT1120016	Laghetto di Sant'Agostino		21		E 8 15	N 45 46
IT1120023	Isola di Santa Maria	*	721		E 8 9	N 45 9
IT1130001	La Bessa	*	734		E 8 3	N 45 28
IT1130003	Baraggia di Candelo	*	604		E 8 11	N 45 30
IT1130004	Lago di Bertignano (Viverone) e stagno presso la strada per Roppolo	*	26		E 8 5	N 45 24
IT1140001	Fondo Toce	*	364		E 8 29	N 45 56
IT1150001	Valle del Ticino	*	6597		E 8 43	N 45 33
IT1150002	Lagoni di Mercurago	*	472		E 8 34	N 45 42
IT1150003	Palude di Casalbeltrame	*	655		E 8 30	N 45 25
IT1150004	Canneti di Dormelletto	*	153		E 8 34	N 45 44
IT1150005	Agogna Morta (Borgolavezzaro)		13		E 8 40	N 45 17




IT1150007	Baraggia di Piano Rosa	*	1194		E 8 25	N 45 36
IT1150008	Baraggia di Bellinzago	*	119		E 8 35	N 45 32
IT1160003	Oasi di Crava Morozzo	*	299		E 7 43	N 44 25
IT1160009	Confluenza Po - Bronda	*	136		E 7 27	N 44 40
IT1160010	Bosco del Merlino		354		E 7 44	N 44 46
IT1160011	Parco di Racconigi e Boschi lungo il Torrente Maira	*	326		E 7 41	N 44 46
IT1160012	Boschi e Rocche del Roero	*	1704		E 7 53	N 44 44
IT1160013	Confluenza Po - Varaita	*	171		E 7 36	N 44 47
IT1160029	Colonie di chiroterri di S. Vittoria e Monticello d'Alba		17		E 7 57	N 44 40
IT1160036	Stura di Demonte	*	1174		E 7 21	N 44 19
IT1170001	Rocchetta Tanaro	*	126		E 8 20	N 44 52
IT1170002	Valmanera	*	2190		E 8 11	N 44 54
IT1170003	Stagni di Belangero (Asti)	*	591		E 8 10	N 44 51
IT1170005	Vernetto di Rocchetta Tanaro	*	10		E 8 21	N 44 51
IT1180002	Torrente Orba	*	506		E 8 39	N 44 46
IT1180004	Greto dello Scrivia	*	2093		E 8 50	N 44 49
IT1180005	Ghiaia Grande (Fiume Po)	*	462		E 8 20	N 45 7
IT1180009	Strette della Val Borbera	*	1665		E 9 1	N 44 41
IT1180010	Langhe di Spigno Monferrato	*	2512		E 8 18	N 44 30
IT1180011	Massiccio dell'Antola - Monte Carmo - Monte Legna	*	5993		E 9 9	N 44 35
IT1180017	Bacino del Rio Miseria		2094		E 8 30	N 44 30
IT1180027	Confluenza Po - Sesia - Tanaro	*	4061		E 8 36	N 45 5

REGIONE LIGURIA


CODICE	DENOMINAZIONE	*	Superficie (ha)	Lunghezza (km)	Coordinate geografiche	
					Longitudine	Latitudine
IT1320425	Piana Crixia	*	801		E 8 16	N 44 30
IT1321205	Rocchetta Cairo	*	156		E 8 17	N 44 26
IT1321313	Foresta della Deiva - Torrente Erro	*	886		E 8 28	N 44 28
IT1330213	Conglomerato di Vobbia	*	2976		E 9 0	N 44 36
IT1330223	Rio di Vallenzone	*	118		E 9 5	N 44 36
IT1330620	Pian della Badia (Tiglieto)	*	249		E 8 36	N 44 32
IT1330905	Parco dell'Antola	*	2653		E 9 11	N 44 35
IT1330925	Rio Pentemina	*	294		E 9 6	N 44 31
IT1331012	Lago Marcotto - Roccabruna - Gifarco - Lago della Nave	*	2159		E 9 20	N 44 32
IT1331019	Lago Brugnato	*	767		E 9 12	N 44 32
IT1331104	Parco dell'Aveto	*	6903		E 9 26	N 44 29

REGIONE LOMBARDIA


CODICE	DENOMINAZIONE	*	Superficie (ha)	Lunghezza (km)	Coordinate geografiche	
					Longitudine	Latitudine
IT2010006	Lago di Biandronno	*	134		E 8 42	N 45 49
IT2010007	Palude Brabbia	*	460		E 8 43	N 45 47
IT2010008	Lago di Comabbio	*	467		E 8 41	N 45 45
IT2010009	Sorgenti del Rio Capricciosa	*	76		E 8 37	N 45 44



IT2010010	Brughiera del Vigano		510	E 8 41	N 45 42
IT2010011	Paludi di Arsago	*	543	E 8 43	N 45 42
IT2010012	Brughiera del Dosso		455	E 8 41	N 45 39
IT2010013	Ansa di Castelnovate	*	302	E 8 39	N 45 38
IT2010014	Turbigaccio, Boschi di Castelletto e Lanca di Bernate	*	2481	E 8 44	N 45 31
IT2010015	Palude Bruschera	*	164	E 8 35	N 45 45
IT2010017	Palude Bozza - Monvallina	*	21	E 8 37	N 45 50
IT2010020	Torbiera di Cavagnano		6,02	E 8 52	N 45 54
IT2010021	Sabbie d'Oro	*	22	E 8 37	N 45 49
IT2010022	Alnete del Lago di Varese	*	296	E 8 47	N 45 47
IT2020002	Sasso Malascarpa	*	328	E 9 19	N 45 51
IT2020003	Palude di Albate	*	74	E 9 5	N 45 45
IT2020004	Lago di Montorfano	*	84	E 9 8	N 45 47
IT2020005	Lago di Alserio	*	488	E 9 13	N 45 47
IT2020006	Lago di Pusiano	*	659	E 9 16	N 45 48
IT2020007	Pineta pedemontana di Appiano Gentile		220	E 8 56	N 45 44
IT2020008	Fontana del Guercio	*	35	E 9 11	N 45 43
IT2020011	Spina verde	*	855	E 9 3	N 45 48
IT2030004	Lago di Olginate	*	78	E 9 25	N 45 47
IT2030005	Palude di Brivio	*	302	E 9 26	N 45 45
IT2030006	Valle S. Croce e Valle del Curone	*	1213	E 9 21	N 45 42
IT2030007	Lago di Sartirana	*	28	E 9 25	N 45 42
IT2050001	Pineta di Cesate		182	E 9 5	N 45 35
IT2050002	Boschi delle Groane		726	E 9 6	N 45 38
IT2050003	Valle del Rio Pegorino		122	E 9 17	N 45 39
IT2050004	Valle del Rio Cantalupo		70	E 9 16	N 45 39
IT2050005	Boschi della Fagiana	*	1044	E 8 49	N 45 25
IT2050006	Bosco di Vanzago	*	193	E 8 58	N 45 31
IT2050007	Fontanile Nuovo		40	E 9 0	N 45 27
IT2050008	Bosco di Cusago		13	E 9 0	N 45 26
IT2050009	Sorgenti della Muzzetta	*	136	E 9 21	N 45 27
IT2050010	Oasi di Lacchiarella	*	37	E 9 10	N 45 19
IT2050011	Oasi Le Foppe di Trezzo sull'Adda	*	9,67	E 9 29	N 45 37
IT2060010	Valle del Freddo	*	72	E 10 0	N 45 47
IT2060013	Fontanile Brancaleone	*	12	E 9 39	N 45 31
IT2060014	Boschetto della Cascina Campagna		5,33	E 9 52	N 45 28
IT2060015	Bosco de l'Isola	*	92	E 9 53	N 45 25
IT2070020	Torbiera d'Iseo	*	362	E 10 2	N 45 38
IT2080001	Garzaia di Celpenchio	*	140	E 8 35	N 45 14
IT2080002	Basso corso e sponde del Ticino	*	8564	E 8 55	N 45 18
IT2080003	Garzaia della Verminesca	*	162	E 8 37	N 45 13
IT2080004	Palude Loja	*	40	E 8 38	N 45 12
IT2080005	Garzaia della Rinalda	*	38	E 8 35	N 45 9
IT2080006	Garzaia di S. Alessandro	*	266	E 8 41	N 45 10
IT2080007	Garzaia del Bosco Basso	*	41	E 8 38	N 45 7
IT2080008	Boschetto di Scaldasole		101	E 8 53	N 45 8
IT2080009	Garzaia della Cascina Notizia	*	73	E 8 45	N 45 6
IT2080010	Garzaia di Sartirana	*	190	E 8 38	N 45 4
IT2080011	Abbazia Acqualunga	*	176	E 8 43	N 45 3



IT2080012	Garzaia di Gallia	*	107		E 8 50	N 45 5
IT2080013	Garzaia della Cascina Portalupa	*	5,42		E 8 47	N 45 18
IT2080014	Boschi Siro Negri e Moriano	*	1352		E 9 3	N 45 12
IT2080015	San Massimo	*	462		E 8 58	N 45 11
IT2080016	Boschi del Vignolo	*	260		E 8 56	N 45 12
IT2080017	Garzaia di Porta Chiossa	*	80		E 9 12	N 45 14
IT2080018	Garzaia della Carola	*	32		E 9 10	N 45 14
IT2080019	Boschi di Vaccarizza	*	465		E 9 14	N 45 8
IT2080020	Garzaia della Roggia Torbida	*	14		E 9 6	N 45 4
IT2080021	Monte Alpe	*	320		E 9 17	N 44 48
IT2080023	Garzaia di Cascina Villarasca	*	53		E 9 6	N 45 18
IT2090001	Monticchie	*	238		E 9 38	N 45 8
IT2090002	Boschi e Lanca di Comazzo	*	266		E 9 28	N 45 26
IT2090003	Bosco del Mortone		64		E 9 27	N 45 23
IT2090004	Garzaia del Mortone	*	35		E 9 26	N 45 23
IT2090005	Garzaia della Cascina del Pioppo	*	6,73		E 9 26	N 45 22
IT2090006	Spagge fluviali di Boffalora	*	172		E 9 28	N 45 21
IT2090007	Lanca di Soltarico	*	160		E 9 33	N 45 17
IT2090008	La Zerbaglia	*	553		E 9 38	N 45 16
IT2090009	Morta di Bertonico	*	48		E 9 39	N 45 15
IT2090010	Adda Morta	*	191		E 9 42	N 45 12
IT2090011	Bosco Valentino	*	59		E 9 45	N 45 12
IT20A0001	Morta di Pizzighettone	*	42		E 9 47	N 45 10
IT20A0002	Naviglio di Melotta	*	237		E 9 47	N 45 23
IT20A0003	Palata Menasciutto		75		E 9 42	N 45 24
IT20A0004	Le Bine	*	144		E 10 26	N 45 8
IT20A0006	Lanche di Azzanello	*	141		E 9 56	N 45 18
IT20A0007	Bosco della Marisca	*	102		E 9 53	N 45 21
IT20A0008	Isola Uccellanda	*	76		E 9 57	N 45 20
IT20A0013	Lanca di Gerole	*	476		E 10 16	N 45 1
IT20A0014	Lancone di Gussola	*	114		E 10 21	N 45 0
IT20A0015	Bosco Ronchetti	*	210		E 10 7	N 45 2
IT20A0016	Spaggioni di Spinadesco	*	825		E 9 56	N 45 7
IT20A0017	Scolmatore di Genivolta	*	72		E 9 54	N 45 20
IT20A0018	Cave Danesi	*	322		E 9 48	N 45 25
IT20A0019	Barco	*	67		E 9 53	N 45 22
IT20A0020	Gabbioneta	*	111		E 10 13	N 45 13
IT20B0001	Bosco Foce Oglio	*	306		E 10 40	N 45 2
IT20B0002	Valli di Mosio	*	66		E 10 28	N 45 9
IT20B0003	Lanca Cascina S. Alberto	*	105		E 10 36	N 45 2
IT20B0004	Lanche di Gerra Gavazzi e Runate	*	158		E 10 21	N 45 10
IT20B0005	Torbiere di Marcaria		93		E 10 32	N 45 7
IT20B0006	Isola Boscone	*	139		E 11 14	N 45 2
IT20B0007	Isola Boschina	*	39		E 11 8	N 45 2
IT20B0010	Vallazza	*	530		E 10 49	N 45 7
IT20B0011	Bosco Fontana	*	236		E 10 44	N 45 12
IT20B0012	Complesso morenico di Castellaro Lagusello	*	271		E 10 38	N 45 21
IT20B0014	Chiavica del Moro	*	25		E 10 54	44 6
IT20B0015	Pomponesco	*	62		E 10 35	N 44 55
IT20B0016	Ostiglia		127		E 11 5	N 45 6




IT20B0017	Ansa e Valli del Mincio	*	1517		E 10 44	N 45 9
REGIONE VENETO						
CODICE	DENOMINAZIONE	*	Superficie (ha)	Lunghezza (km)	Coordinate geografiche	
					Longitudine	Latitudine
IT3210003	Laghetto del Frassino		78	4	E 10 40	N 45 26
IT3210008	Fontanili di Povegliano		118	6	E 10 54	N 45 20
IT3210012	Val Galina e Progno Borago	*	989	21	E 10 59	N 45 30
IT3210013	Palude del Busatello		443	18	E 11 5	N 45 6
IT3210014	Palude del Feniletto - Sguazzo del Vallese		167	8	E 11 6	N 45 19
IT3210015	Palude di Pellegrina		111	7	E 11 0	N 45 13
IT3210016	Palude del Brusà - Le Vallette		171	10	E 11 13	N 45 10
IT3210018	Basso Garda		1431	20	E 10 40	N 45 27
IT3210019	Sguazzo di Rivalunga		186	6	E 11 6	N 45 20
IT3210042	Fiume Adige tra Verona Est e Badia Polesine	*	2090	149	E 11 13	N 45 18
IT3220005	Ex Cave di Casale - Vicenza		36	3	E 11 35	N 45 31
IT3220008	Buso della rana		0,64		E 11 21	N 45 39
IT3220037	Colli Berici	*	12768	95	E 11 30	N 45 26
IT3220038	Torrente Valdiezza	*	33	17	E 11 26	N 45 33
IT3220039	Biotopo "Le Poscole"		149	11	E 11 23	N 45 36
IT3220040	Bosco di Dueville e risorgive limitrofe	*	715	279	E 11 34	N 45 38
IT3240002	Colli Asolani	*	2202	34	E 11 57	N 45 49
IT3240004	Montello	*	5069	40	E 12 7	N 45 48
IT3240005	Perdonanze e corso del Monticano	*	364	41	E 12 15	N 45 58
IT3240006	Bosco di Basalghelle		14	2	E 12 31	N 45 49
IT3240008	Bosco di Cessalto		28	3	E 12 37	N 45 42
IT3240012	Fontane Bianche di Lancenigo	*	64	4	E 12 16	N 45 42
IT3240014	Laghi di Revine	*	119	7	E 12 13	N 45 59
IT3240015	Palu' del Quartiere del Piave		692	21	E 12 5	N 45 52
IT3240016	Bosco di Gaiarine		2,11	1	E 12 29	N 45 51
IT3240017	Bosco di Cavalier		9,43	1	E 12 33	N 45 45
IT3240028	Fiume Sile dalle sorgenti a Treviso Ovest	*	1490	52	E 12 4	N 45 38
IT3240029	Ambito fluviale del Livenza e corso inferiore del Monticano	*	1955	270	E 12 30	N 45 50
IT3240030	Grave del Piave - Fiume Soligo - Fosso di Negrizia	*	4752	142	E 12 14	N 45 48
IT3240031	Fiume Sile da Treviso Est a San Michele Vecchio		753	103	E 12 18	N 45 37
IT3240032	Fiume Meschio	*	40	43	E 12 21	N 45 57
IT3240033	Fiumi Meolo e Vallio	*	85	93	E 12 24	N 45 40
IT3250003	Penisola del Cavallino: biotopi litoranei	*	283	27	E 12 29	N 45 27
IT3250006	Bosco di Lison		5,56	1	E 12 44	N 45 44
IT3250008	Ex Cave di Villetta di Salzano		64	5	E 12 7	N 45 32
IT3250010	Bosco di Carpenedo	*	13	3	E 12 15	N 45 30
IT3250013	Laguna del Mort e Pinete di Eraclea	*	214	20	E 12 45	N 45 32
IT3250016	Cave di Gaggio		115	7	E 12 19	N 45 33
IT3250017	Cave di Noale		43	3	E 12 5	N 45 33
IT3250021	Ex Cave di Martellago	*	50	4	E 12 10	N 45 32
IT3250022	Bosco Zacchi		0,75		E 12 45	N 45 48
IT3250023	Lido di Venezia: biotopi litoranei	*	151	16	E 12 19	N 45 19



IT3250030	Laguna medio-inferiore di Venezia	*	26384	90	E 12 13	N 45 18
IT3250031	Laguna superiore di Venezia	*	20186	88	E 12 28	N 45 30
IT3250032	Bosco Nordio	*	157	11	E 12 15	N 45 7
IT3250033	Laguna di Caorle - Foce del Tagliamento	*	4386	103	E 12 57	N 45 39
IT3250034	Dune residue del Bacucco	*	13	2	E 12 19	N 45 10
IT3250044	Fiumi Reghena e Lemene - Canale Taglio e rogge limitrofe - Cave di Cinto Caomaggiore	*	640	171	E 12 49	N 45 48
IT3260017	Colli Euganei - Monte Lozzo - Monte Ricco	*	15096	92	E 11 41	N 45 18
IT3260018	Grave e Zone umide della Brenta	*	3848	104	E 11 46	N 45 35
IT3260022	Palude di Onara e corso d'acqua di risorgiva S. Girolamo	*	148	22	E 11 49	N 45 37
IT3260023	Muson vecchio, sorgenti e roggia Acqualonga	*	27	34	E 11 54	N 45 36
IT3270003	Dune di Donada e Contarina	*	105	8	E 12 13	N 45 2
IT3270004	Dune di Rosolina e Volto	*	115	10	E 12 14	N 45 5
IT3270005	Dune Fossili di Ariano Polesine	*	101	8	E 12 11	N 44 58
IT3270006	Rotta di S. Martino		32	4	E 12 11	N 44 57
IT3270007	Gorghetti di Trecenta		20	4	E 11 26	N 45 1
IT3270017	Delta del Po: tratto terminale e delta veneto	*	25362	628	E 12 16	N 44 58
IT3270024	Vallona di Loreo		64	3	E 12 12	N 45 4

REGIONE FRIULI VENEZIA GIULIA

CODICE	DENOMINAZIONE	*	Superficie (ha)	Lunghezza (km)	Coordinate geografiche	
					Longitudine	Latitudine
IT3310005	Torbiera di Sequals	*	14		E 12 51	N 46 10
IT3310007	Greto del Tagliamento		2719		E 12 57	N 46 10
IT3310008	Magredi di Tauriano		369		E 12 51	N 46 7
IT3310009	Magredi del Cellina	*	4372		E 12 44	N 46 1
IT3310010	Risorgive del Vinchiaruzzo	*	261		E 12 44	N 45 59
IT3310011	Bosco Marzini		11		E 12 47	N 45 56
IT3310012	Bosco Torrate		11		E 12 48	N 45 53
IT3320020	Lago di Ragogna		83		E 13 0	N 46 10
IT3320021	Torbiera di Casasola e Andreuzza	*	98		E 13 4	N 46 11
IT3320022	Quadri di Fagagna		62		E 13 5	N 46 7
IT3320023	Magredi di Campoformido		242		E 13 11	N 46 1
IT3320024	Magredi di Coz		10		E 12 57	N 46 3
IT3320025	Magredi di Firmano		57		E 13 24	N 46 4
IT3320026	Risorgive dello Stella	*	796		E 13 4	N 45 55
IT3320027	Palude Moretto	*	39		E 13 9	N 45 53
IT3320028	Palude Selvote	*	68		E 13 11	N 45 52
IT3320029	Confluenza Fiumi Torre e Natisone		604		E 13 21	N 45 56
IT3320030	Bosco di Golena del Torreano	*	140		E 12 58	N 45 51
IT3320031	Paludi di Gonars	*	89		E 13 13	N 45 53
IT3320032	Paludi di Porpetto	*	24		E 13 13	N 45 52
IT3320033	Bosco Boscato		72		E 13 9	N 45 49
IT3320034	Boschi di Muzzana	*	350		E 13 6	N 45 47
IT3320035	Bosco Sacile		145		E 13 11	N 45 47
IT3320036	Anse del Fiume Stella	*	78		E 13 3	N 45 45
IT3320037	Laguna di Marano e Grado	*	16363		E 13 14	N 45 43
IT3320038	Pineta di Lignano	*	118		E 13 5	N 45 39



IT3330001	Palude del Preval	*	14		E 13 31	N 45 57
IT3330002	Colle di Medea		41		E 13 26	N 45 55
IT3330005	Foce dell'Isonzo - Isola della Cona	*	2668		E 13 30	N 45 45
IT3330006	Valle Cavanata e Banco Mula di Muggia	*	860		E 13 28	N 45 41
IT3330007	Cavana di Monfalcone	*	133		E 13 31	N 45 47
IT3340006	Carso Triestino e Goriziano	*	9648		E 13 46	N 45 44
REGIONE EMILIA-ROMAGNA						
CODICE	DENOMINAZIONE	*	Superficie (ha)	Lunghezza (km)	Coordinate geografiche	
					Longitudine	Latitudine
IT4010002	Monte Menegosa, Monte Lama, Groppo di Gora	*	3427		E 9 41	N 44 40
IT4010003	Monte Nero, Monte Maggiorasca, La Ciapa Liscia	*	852		E 9 30	N 44 33
IT4010004	Monte Capra, Monte Tre Abati, Monte Armelio, Sant'Agostino, Lago di Averaldi	*	6221		E 9 28	N 44 45
IT4010005	Pietra Parcellara e Pietra Perduca	*	346		E 9 28	N 44 50
IT4010006	Meandri di San Salvatore	*	253		E 9 23	N 44 43
IT4010007	Roccia Cinque Dita	*	21		E 9 37	N 44 38
IT4010008	Castell'Arquato, Lugagnano Val d'Arda	*	280		E 9 50	N 44 50
IT4010011	Fiume Trebbia da Perino a Bobbio	*	353		E 9 25	N 44 47
IT4010012	Val Boreca, Monte Lesima	*	4742		E 9 14	N 44 39
IT4010013	Monte Dego, Monte Veri, Monte delle Tane	*	2997		E 9 21	N 44 37
IT4010016	Basso Trebbia	*	1356		E 9 35	N 44 59
IT4010017	Conoide del Nure e Bosco di Fornace vecchia	*	563		E 9 41	N 44 55
IT4010018	Fiume Po da Rio Boriacco a Bosco Ospizio	*	6156		E 9 45	N 45 5
IT4020001	Boschi di Carrega	*	1283		E 10 12	N 44 43
IT4020003	Torrente Stirone	*	2748		E 9 56	N 44 50
IT4020006	Monte Prinzerà	*	840		E 10 4	N 44 38
IT4020007	Monte Penna, Monte Trevine, Groppo, Groppetto	*	1689		E 9 30	N 44 27
IT4020008	Monte Ragola, Lago Moò, Lago Bino	*	1396		E 9 33	N 44 36
IT4020010	Monte Gottero	*	1476		E 9 41	N 44 23
IT4020011	Groppo di Gorro	*	188		E 9 53	N 44 31
IT4020012	Monte Barigazzo, Pizzo d'Oca	*	2524		E 9 47	N 44 37
IT4020013	Belforte, Corchia, Alta Val Manubiola	*	1474		E 9 54	N 44 30
IT4020014	Monte Capuccio, Monte Sant'Antonio	*	900		E 10 1	N 44 39
IT4020015	Monte Fuso		825		E 10 16	N 44 30
IT4020017	Aree delle risorgive di Viarolo, Bacini di Torrile, Fascia golenale del Po		2628		E 10 19	N 44 55
IT4020020	Crinale dell'Appennino parmense	*	5280		E 10 4	N 44 23
IT4020021	Medio Taro	*	3810		E 10 10	N 44 44
IT4020022	Basso Taro	*	1005		E 10 14	N 44 59
IT4020023	Barboj di Rivalta	*	424		E 10 19	N 44 38
IT4020025	Parma Morta		601		E 10 27	N 44 55
IT4020026	Boschi dei Ghirardi	*	306		E 9 44	N 44 31
IT4030001	Monte Acuto, Alpe di Succiso	*	3254		E 10 11	N 44 20
IT4030002	Monte Ventasso	*	2909		E 10 17	N 44 23
IT4030003	Monte la Nuda, Cima Belfiore, Passo del Cerreto	*	3462		E 10 16	N 44 18



IT4030004	Val d'Ozola, Monte Cusna	*	4873		E 10 22	N 44 17
IT4030005	Abetina Reale, Alta Val Dolo	*	3444		E 10 27	N 44 15
IT4030006	Monte Prado	*	618		E 10 24	N 44 15
IT4030007	Fontanili di Corte Valle Re	*	311		E 10 31	N 44 46
IT4030008	Pietra di Bismantova	*	202		E 10 24	N 44 25
IT4030009	Gessi Triassici	*	1907		E 10 23	N 44 22
IT4030010	Monte Duro	*	411		E 10 32	N 44 32
IT4030011	Casse di espansione del Secchia		278		E 10 48	N 44 39
IT4030013	Fiume Enza da La Mora a Compiano	*	707		E 10 19	N 44 29
IT4030014	Rupe di Campotrera, Rossena	*	762		E 10 26	N 44 34
IT4030015	Valli di Novellara		1842		E 10 45	N 44 53
IT4030016	San Valentino, Rio della Rocca	*	779		E 10 43	N 44 32
IT4030017	Ca' del Vento, Ca' del Lupo, Gessi di Borzano	*	1137		E 10 36	N 44 35
IT4030018	Media Val Tresinaro, Val Dorgola	*	514		E 10 33	N 44 29
IT4030020	Golena del Po di Gualtieri, Guastalla e Luzzara	*	1120		E 10 39	N 44 56
IT4030021	Rio Rodano e Fontanili di Fogliano e Ariolo	*	181		E 10 40	N 44 39
IT4030022	Rio Tassarò	*	586		E 10 22	N 44 29
IT4030023	Fontanili di Gattatico e Fiume Enza	*	773		E 10 26	N 44 43
IT4040001	Monte Cimone, Libro Aperto, Lago di Pratignano	*	5165		E 10 43	N 44 10
IT4040002	Monte Rondinaio, Monte Giovo	*	4849		E 10 34	N 44 9
IT4040003	Sassi di Roccamalatina e di Sant'Andrea	*	1198		E 10 56	N 44 23
IT4040004	Sassoguidano, Gaiato	*	2413		E 10 50	N 44 17
IT4040005	Alpesigola, Sasso Tignoso e Monte Cantiere	*	3761		E 10 34	N 44 14
IT4040006	Poggio Bianco Dragone	*	308		E 10 37	N 44 18
IT4040007	Salse di Nirano	*	371		E 10 49	N 44 30
IT4040009	Manzolino		256		E 11 7	N 44 36
IT4040010	Torrazzuolo		115		E 11 5	N 44 41
IT4040011	Cassa di espansione del Fiume Panaro		275		E 11 0	N 44 35
IT4040012	Colombarone		50		E 10 47	N 44 37
IT4040013	Faeto, Varana, Torrente Fossa	*	391		E 10 46	N 44 27
IT4050001	Gessi Bolognesi, Calanchi dell'Abbadessa	*	4296		E 11 25	N 44 25
IT4050002	Corno alle Scale	*	4579		E 10 51	N 44 8
IT4050003	Monte Sole	*	6476		E 11 11	N 44 18
IT4050004	Bosco della Frattona	*	392		E 11 39	N 44 21
IT4050011	Media Valle del Sillaro	*	1108		E 11 26	N 44 17
IT4050012	Contrafforte Pliocenico	*	2628		E 11 18	N 44 20
IT4050013	Monte Vigese	*	617		E 11 5	N 44 12
IT4050014	Monte Radicchio, Rupe di Calvenzano	*	1382		E 11 7	N 44 19
IT4050015	La Martina, Monte Gurlano	*	1107		E 11 22	N 44 13
IT4050016	Abbazia di Monteveglio	*	881		E 11 4	N 44 27
IT4050018	Golena San Vitale e Golena del Lippo		69		E 11 18	N 44 32
IT4050019	La Bora	*	40		E 11 12	N 44 37
IT4050020	Laghi di Suviana e Brasimone	*	1902		E 11 5	N 44 6
IT4050022	Biotopi e Ripristini ambientali di Medicina e Molinella	*	4486		E 11 41	N 44 33
IT4050023	Biotopi e Ripristini ambientali di Budrio e Minerbio		875		E 11 33	N 44 37
IT4050024	Biotopi e Ripristini ambientali di Bentivoglio, S. Pietro in Casale, Malalbergo e Baricella		3224		E 11 35	N 44 41



IT4050027	Gessi di Monte Rocca, Monte Capra e Tizzano	*	226		E 11 15	N 44 28
IT4050028	Grotte e Sorgenti pietrificanti di Labante	*	4,7		E 11 1	N 44 16
IT4050029	Boschi di San Luca e Destra Reno	*	1951		E 11 17	N 44 28
IT4060001	Valli di Argenta	*	2905		E 11 49	N 44 35
IT4060002	Valli di Comacchio	*	13012		E 12 10	N 44 37
IT4060003	Vene di Bellocchio, Sacca di Bellocchio, Foce del Fiume Reno, Pineta di Bellocchio	*	2147		E 12 15	N 44 36
IT4060004	Valle Bertuzzi, Valle Porticino - Cannevè	*	2690		E 12 13	N 44 47
IT4060005	Sacca di Goro, Po di Goro, Valle Dindona, Foce del Po di Volano	*	4872		E 12 19	N 44 48
IT4060007	Bosco di Volano	*	401		E 12 15	N 44 46
IT4060009	Bosco di Sant'Agostino o Panfilia	*	188		E 11 22	N 44 46
IT4060010	Dune di Massenzatica	*	52		E 12 9	N 44 53
IT4060012	Dune di San Giuseppe	*	73		E 12 14	N 44 43
IT4060015	Bosco della Mesola, Bosco Panfilia, Bosco di Santa Giustina, Valle Falce, La Goara	*	1563		E 12 15	N 44 52
IT4060016	Fiume Po da Stellata a Mesola e Cavo Napoleonico	*	3140		E 11 34	N 44 54
IT4070001	Punte Alberete, Valle Mandriole	*	900		E 12 13	N 44 31
IT4070002	Bardello	*	99		E 12 14	N 44 32
IT4070003	Pineta di San Vitale, Bassa del Pirottolo	*	1222		E 12 14	N 44 30
IT4070004	Pialasse Baiona, Risega e Pontazzo	*	1595		E 12 15	N 44 30
IT4070005	Pineta di Casalboretto, Pineta Staggioni, Duna di Porto Corsini	*	579		E 12 16	N 44 32
IT4070006	Pialassa dei Piomboni, Pineta di Punta Marina	*	465		E 12 16	N 44 27
IT4070007	Salina di Cervia	*	1095		E 12 19	N 44 15
IT4070008	Pineta di Cervia	*	194		E 12 20	N 44 16
IT4070009	Ortazzo, Ortazzino, Foce del Torrente Bevano	*	1256		E 12 19	N 44 20
IT4070010	Pineta di Classe	*	1082		E 12 16	N 44 21
IT4070011	Vena del Gesso Romagnola	*	6317		E 11 38	N 44 15
IT4070016	Alta Valle del Torrente Sintria	*	1174		E 11 37	N 44 9
IT4070017	Alto Senio	*	1015		E 11 32	N 44 11
IT4070021	Biotopi di Alfonsine e Fiume Reno	*	468		E 11 58	N 44 31
IT4070022	Bacini di Russi e Fiume Lamone	*	132		E 12 1	N 44 23
IT4070024	Podere Pantaleone	*	6,74		E 11 58	N 44 25
IT4080001	Foresta di Campigna, Foresta la Lama, Monte Falco	*	4040		E 11 50	N 43 50
IT4080002	Acquacheta	*	1656		E 11 41	N 44 1
IT4080003	Monte Gemelli, Monte Guffone	*	13351		E 11 44	N 43 56
IT4080004	Bosco di Scardavilla, Ravaldino	*	454		E 12 0	N 44 8
IT4080005	Monte Zuccherodante	*	1097		E 11 56	N 43 48
IT4080006	Meandri del Fiume Ronco	*	232		E 12 5	N 44 10
IT4080007	Pietramora, Ceparano, Rio Cozzi	*	1955		E 11 55	N 44 11
IT4080008	Balze di Verghereto, Monte Fumaiolo, Ripa della Moia	*	2460		E 12 4	N 43 47
IT4080009	Selva di Ladino, Fiume Montone, Terra del Sole	*	222		E 11 59	N 44 11
IT4080010	Caresti presso Sarsina	*	507		E 12 6	N 43 56
IT4080011	Rami del Bidente, Monte Marino	*	1361		E 11 52	N 43 52
IT4080012	Fiordinano, Monte Velbe	*	505		E 12 0	N 44 5
IT4080013	Montetiffi, Alto Uso	*	1408		E 12 16	N 43 56




IT4080014	Rio Mattero e Rio Cuneo	*	409		E 12 12	N 44 3
IT4080015	Castel di Colorio, Alto Tevere	*	528		E 12 4	N 43 45
IT4090001	Onferno	*	273		E 12 32	N 43 52
IT4090002	Torriana, Montebello, Fiume Marecchia	*	2232		E 12 22	N 43 58

REGIONE TOSCANA

CODICE	DENOMINAZIONE	*	Superficie (ha)	Lunghezza (km)	Coordinate geografiche	
					Longitudine	Latitudine
IT5110002	Monte Orsaro	*	1979		E 9 58	N 44 23
IT5110003	Monte Matto - Monte Malpasso	*	748		E 10 3	N 44 21
IT5110004	Monte Acuto - Groppi di Camporaghera	*	460		E 10 11	N 44 19
IT5110005	Monte La Nuda - Monte Tondo	*	523		E 10 13	N 44 16
IT5120001	Monte Sillano - Passo Romecchio	*	257		E 10 20	N 44 15
IT5120002	Monte Castellino - Le Forbici	*	662		E 10 24	N 44 14
IT5120003	Parco dell'Orecchiella - Pania di Corfino - Lamarossa	*	2008		E 10 22	N 44 12
IT5130001	Alta Valle del Sestaione	*	828		E 10 39	N 44 7
IT5130005	Libro Aperto - Cima Tauffi	*	360		E 10 44	N 44 9
IT5130006	Monte Spigolino - Monte Gennaio	*	493		E 10 48	N 44 6
IT5140001	Passo della Raticosa, Sassi di San Zanobi e della Mantessa	*	2208		E 11 21	N 44 11
IT5140002	Sasso di Castro e Monte Beni	*	812		E 11 18	N 44 8
IT5140003	Conca di Firenzuola	*	2338		E 11 22	N 44 6
IT5140004	Giogo - Colla di Casaglia	*	6111		E 11 27	N 44 4
IT5140005	Muraglione - Acqua Cheta	*	4885		E 11 39	N 43 57
IT5180001	Crinale Monte Falterona - Monte Falco - Monte Gabrendo	*	200		E 11 43	N 43 52
IT5180002	Foreste Alto Bacino dell'Arno	*	10391		E 11 45	N 43 49
IT5180003	Giogo Seccheta	*	89		E 11 48	N 43 49
IT5180005	Alta Vallesanta	*	5037		E 11 55	N 43 45
IT5180006	Alta Valle del Tevere	*	1656		E 12 1	N 43 45
IT5180007	Monte Calvano	*	1537		E 11 58	N 43 42
IT5180008	Sasso di Simone e Simoncello	*	1665		E 12 17	N 43 44
IT5180009	Monti Rognosi	*	948		E 12 0	N 43 34
IT5180010	Alpe della Luna	*	3397		E 12 9	N 43 39
IT5180011	Pascoli montani e cespuglieti del Pratomagno	*	6753		E 11 38	N 43 39
IT5180012	Valle dell'Inferno e Bandella		893		E 11 39	N 43 30
IT5180013	Ponte a Buriano e Penna		1186		E 11 44	N 43 30
IT5180014	Brughiere dell'Alpe di Poti		1143		E 11 59	N 43 28
IT5180016	Monte Dogana		1235		E 12 1	N 43 23
IT5180018	Foreste di Camaldoli e Badia Prataglia	*	2937		E 11 50	N 43 48

REGIONE UMBRIA


CODICE	DENOMINAZIONE	*	Superficie (ha)	Lunghezza (km)	Coordinate geografiche	
					Longitudine	Latitudine
IT5210001	Boschi di Monti di Sodalungo - Rosso (Città di Castello)		2597		E 12 22	N 43 28
IT5210002	Serre di Burano	*	714		E 12 34	N 43 27
IT5210003	Fiume Tevere tra San Giustino e Pierantonio		483		E 12 18	N 43 20




IT5210004	Boschi di Pietralunga	*	1487		E 12 27	N 43 28
IT5210005	Gola del Corno di Catria	*	598		E 12 43	N 43 25
IT5210006	Boschi di Morra - Marzana		1698		E 12 3	N 43 25
IT5210007	Valle delle Prigioni (Monte Cucco)	*	611		E 12 43	N 43 23
IT5210008	Valle del Rio Freddo (Monte Cucco)	*	64		E 12 45	N 43 22
IT5210009	Monte Cucco (sommità)	*	879		E 12 44	N 43 22
IT5210010	Le Gorghe	*	116		E 12 45	N 43 20
IT5210011	Torrente Vetorno	*	66		E 12 44	N 43 18
IT5210012	Boschi di Montelovesco - Monte delle Portole		1961		E 12 27	N 43 14
IT5210013	Boschi del Bacino di Gubbio	*	907		E 12 38	N 43 17
IT5210014	Monti Maggio - Nero (sommità)	*	1592		E 12 49	N 43 14
IT5210015	Valle del Torrente Nese (Umbertide)	*	510		E 12 20	N 43 14
IT5210019	Fosso della Vallaccia - Monte Pormaiore	*	629		E 12 49	N 43 11
IT5210022	Fiume Tescio (parte alta)		63		E 12 41	N 43 6
IT5210023	Colli Selvalonga - Il Monte (Assisi)	*	473		E 12 42	N 43 5
IT5210024	Fiume Topino (Bagnara - Nocera Umbra)		41		E 12 48	N 43 6
IT5210031	Col Falcone (Colfiorito)	*	134		E 12 53	N 43 3
IT5210032	Piani di Annifo - Arvello		221		E 12 52	N 43 2
IT5210034	Palude di Colfiorito	*	156		E 12 52	N 43 1
IT5210036	Piano di Ricciano		102		E 12 51	N 43 0
IT5210037	Selva di Cupigliolo	*	232		E 12 53	N 42 59
IT5210041	Fiume Menotre (Rasiglia)		56		E 12 51	N 42 57
IT5210044	Boschi di Terne - Pupaggi		1486		E 12 52	N 42 53
IT5210045	Fiume Vigi	*	108		E 12 51	N 42 57
IT5210071	Monti Sibillini (versante umbro)	*	17695		E 13 8	N 42 47
IT5210073	Alto Bacino del Torrente Lama	*	2349		E 12 16	N 43 34
IT5210074	Poggio Pantano (Scheggia)		33		E 12 45	N 43 25
IT5210075	Boschi e pascoli di Fratticiola Selvatica (Valfabbrica)	*	2313		E 12 32	N 43 10
IT5210076	Monte Alago (Nocera Umbra)	*	68		E 12 48	N 43 8

REGIONE MARCHE

CODICE	DENOMINAZIONE	*	Superficie (ha)	Lunghezza (km)	Coordinate geografiche	
					Longitudine	Latitudine
IT5310001	Valmarecchia tra Ponte Messa e Ponte Otto Martiri	*	330		E 12 13	N 43 48
IT5310002	Calanchi di Maioletto	*	717		E 12 18	N 43 53
IT5310003	Monti Sasso Simone e Simoncello	*	1190		E 12 17	N 43 46
IT5310004	Boschi del Carpegna	*	478		E 12 18	N 43 48
IT5310005	Settori sommitali Monte Carpegna e Costa dei Salti	*	874		E 12 20	N 43 48
IT5310006	Colle S. Bartolo	*	509		E 12 49	N 43 56
IT5310007	Litorale della Baia del Re		9,56		E 12 58	N 43 52
IT5310008	Corso dell'Arzilla	*	227		E 12 56	N 43 50
IT5310009	Selva di S. Nicola		4,44		E 12 54	N 43 52
IT5310010	Alpe della Luna - Bocca Trabaria	*	2662		E 12 14	N 43 37
IT5310011	Bocca Serriola	*	1306		E 12 20	N 43 32
IT5310012	Montecalvo in Foglia	*	3189		E 12 39	N 43 47
IT5310013	Mombaroccio	*	2460		E 12 49	N 43 46
IT5310014	Valle Avellana	*	1662		E 12 32	N 43 50



IT5310015	Tavernelle sul Metauro	*	741	E 12 54	N 43 43
IT5310016	Gola del Furlo	*	2989	E 12 43	N 43 38
IT5310017	Monte Nerone - Gola di Gorgo a Cerbara	*	8102	E 12 33	N 43 33
IT5310018	Serre del Burano		3631	E 12 31	N 43 30
IT5310019	Monte Catria, Monte Acuto	*	8481	E 12 41	N 43 28
IT5310020	Monte S. Silvestro - Monte Ercole	*	1404	E 12 15	N 43 51
IT5310021	Monte della Perticara - Monte Pincio	*	445	E 12 15	N 43 54
IT5310022	Fiume Metauro da Piano di Zucca alla foce	*	744	E 13 1	N 43 47
IT5320001	Monte lo Spicchio - Monte Columeo - Valle di S. Pietro	*	967	E 12 46	N 43 22
IT5320002	Valle Scappuccia	*	281	E 12 56	N 43 26
IT5320003	Gola di Frasassi	*	692	E 12 57	N 43 24
IT5320004	Gola della Rossa	*	1309	E 12 59	N 43 26
IT5320005	Costa tra Ancona e Portonovo		168	E 13 33	N 43 35
IT5320006	Portonovo e falesia calcarea a mare	*	132	E 13 37	N 43 32
IT5320007	Monte Conero	*	1140	E 13 36	N 43 32
IT5320008	Selva di Castelfidardo		55	E 13 35	N 43 28
IT5320009	Fiume Esino in località Ripa Bianca	*	140	E 13 17	N 43 31
IT5320010	Monte Maggio - Valle dell'Abbadia	*	684	E 12 48	N 43 16
IT5320011	Monte Puro - Rogedano - Valleremita	*	1494	E 12 51	N 43 17
IT5320012	Valle Vite - Valle dell'Acquarella	*	1062	E 13 1	N 43 20
IT5320013	Faggeto di San Silvestro		202	E 12 53	N 43 18
IT5320014	Monte Nero e Serra Santa	*	620	E 12 50	N 43 13
IT5330001	Monte Ragnolo e Monte Meta (versante occidentale)	*	971	E 13 12	N 43 1
IT5330002	Val di Fibbia - Valle dell'Acquasanta	*	3106	E 13 11	N 42 59
IT5330003	Rio Terro	*	1808	E 13 15	N 43 1
IT5330004	Monte Bove	*	2019	E 13 11	N 42 55
IT5330005	Monte Castel Manardo - Tre Santi	*	1519	E 13 16	N 42 58
IT5330006	Faggete del S. Lorenzo	*	772	E 13 13	N 42 51
IT5330007	Pian Perduto	*	310	E 13 11	N 42 50
IT5330008	Valle Rapegna e Monte Cardosa	*	2240	E 13 8	N 42 52
IT5330009	Monte Giuoco del Pallone - Monte Cafaggio	*	3036	E 12 54	N 43 14
IT5330010	Piana di Pioraco	*	570	E 12 54	N 43 10
IT5330011	Monte Letegge - Monte d'Aria	*	1618	E 13 9	N 43 9
IT5330012	Macchia di Montenero	*	361	E 13 10	N 43 22
IT5330013	Macchia delle Tassinete	*	162	E 13 12	N 43 21
IT5330014	Fonte delle Bussare		7,44	E 13 14	N 43 18
IT5330015	Monte S. Vicino	*	793	E 13 4	N 43 19
IT5330016	Gola di S. Eustachio	*	559	E 13 8	N 43 12
IT5330017	Gola del Fiastrone	*	2551	E 13 13	N 43 4
IT5330018	Gola di Pioraco	*	735	E 12 59	N 43 10
IT5330019	Piani di Montelago	*	525	E 12 58	N 43 6
IT5330020	Monte Pennino - Scurosa	*	2595	E 12 55	N 43 7
IT5330021	Boschetto a tasso presso Montecavallo	*	350	E 12 57	N 42 58
IT5330022	Montagna di Torricchio	*	1023	E 13 1	N 42 58
IT5330023	Gola della Valnerina - Monte Fema	*	3269	E 13 3	N 42 55
IT5330024	Selva dell'Abbadia di Fiastra	*	1075	E 13 25	N 43 13
IT5340001	Litorale di Porto d'Ascoli	*	90	E 13 54	N 42 54
IT5340002	Boschi tra Cupramarittima e Ripatransone		676	E 13 49	N 43 0
IT5340003	Monte dell'Ascensione	*	1230	E 13 34	N 42 55



IT5340004	Montagna dei Fiori	*	491		E 13 35	N 42 48
IT5340005	Ponte d'Arli	*	216		E 13 28	N 42 48
IT5340006	Lecceto d'Acquasanta	*	286		E 13 24	N 42 46
IT5340007	S. Gerbone	*	679		E 13 24	N 42 42
IT5340008	Valle della Corte	*	749		E 13 23	N 42 43
IT5340009	Macera della Morte	*	421		E 13 20	N 42 42
IT5340010	Monte Comunitore	*	507		E 13 20	N 42 43
IT5340011	Monte Ceresa	*	739		E 13 20	N 42 48
IT5340012	Boschi ripariali del Tronto	*	167		E 13 16	N 42 45
IT5340013	Monte Porche - Palazzo Borghese - Monte Argentella	*	1552		E 13 15	N 42 53
IT5340014	Monte Vettore e Valle del lago di Pilato	*	3592		E 13 16	N 42 50
IT5340015	Montefalcone Appennino - Smerillo	*	547		E 13 27	N 42 59
IT5340016	Monte Oialona - Colle Propezzano	*	800		E 13 19	N 42 51
IT5340017	Colle Galluccio	*	201		E 13 18	N 42 49
IT5340018	Fiume Tronto tra Favalanziata e Acquasanta	*	1031		E 13 22	N 42 45
IT5340019	Valle dell'Ambro	*	2346		E 13 15	N 42 56
IT5340020	Valle dell'Infernaccio - Monte Sibilla	*	3212		E 13 15	N 42 54

REGIONE LAZIO

CODICE	DENOMINAZIONE	*	Superficie (ha)	Lunghezza (km)	Coordinate geografiche	
					Longitudine	Latitudine
IT6020001	Piano dei Pantani	*	80		E 13 11	N 42 43

REGIONE ABRUZZO

CODICE	DENOMINAZIONE	*	Superficie (ha)	Lunghezza (km)	Coordinate geografiche	
					Longitudine	Latitudine
IT7120022	Fiume Mavone		160		E 13 40	N 42 31
IT7120081	Fiume Tordino (medio corso)		313		E 13 38	N 42 37
IT7120082	Fiume Vomano (da Cusciano a Villa Vomano)		459		E 13 40	N 42 35
IT7120083	Calanchi di Atri	*	1154		E 13 59	N 42 33
IT7120213	Montagne dei Fiori e di Campi e Gole del Salinello	*	4221		E 13 36	N 42 45
IT7130024	Monte Picca - Monte di Roccatagliata	*	1766		E 13 51	N 42 12
IT7130031	Fonte di Papa	*	811		E 14 3	N 42 13
IT7130105	Rupe di Turrivalignani e Fiume Pescara	*	185		E 14 1	N 42 16
IT7130214	Lago di Penne	*	109		E 13 54	N 42 26
IT7140106	Fosso delle Farfalle (sublitorale chietino)	*	792		E 14 28	N 42 15
IT7140107	Lecceta litoranea di Torino di Sangro e foce del Fiume Sangro	*	552		E 14 32	N 42 13
IT7140108	Punta Aderci - Punta della Penna	*	317		E 14 42	N 42 10
IT7140109	Marina di Vasto		57		E 14 44	N 42 5
IT7140110	Calanchi di Bucchianico (Ripe dello Spagnolo)	*	180		E 14 14	N 42 18
IT7140111	Boschi ripariali sul Fiume Osento		595		E 14 31	N 42 10
IT7140112	Bosco di Mozzagrogna (Sangro)	*	428		E 14 27	N 42 10
IT7140126	Gessi di Lentella	*	436		E 14 41	N 41 59
IT7140214	Gole di Pennadomo e Torricella Peligna	*	269		E 14 19	N 42 0

