

# S O M M A R I O

---


## MINISTERO DELL'ECONOMIA E DELLE FINANZE

DECRETO 22 dicembre 2016.

*Approvazione degli studi di settore relativi ad attività professionali.* (16A08919). . . . . Pag. 1

DECRETO 22 dicembre 2016.

*Approvazione delle territorialità specifiche.* (16A08921). . . . . Pag. 433





# DECRETI, DELIBERE E ORDINANZE MINISTERIALI

## MINISTERO DELL'ECONOMIA E DELLE FINANZE

DECRETO 22 dicembre 2016.

**Approvazione degli studi di settore relativi ad attività professionali.**

### IL MINISTRO DELL'ECONOMIA E DELLE FINANZE

Visto il decreto del Presidente della Repubblica 29 settembre 1973, n. 600, recante disposizioni in materia di accertamento delle imposte sui redditi;

Visto il decreto del Presidente della Repubblica 26 ottobre 1972, n. 633, recante disposizioni in materia di imposta sul valore aggiunto;

Visto il testo unico delle imposte sui redditi, approvato con decreto del Presidente della Repubblica 22 dicembre 1986, n. 917, e successive modificazioni;

Visto l'art. 62-*bis* del decreto-legge 30 agosto 1993, n. 331, convertito con modificazioni dalla legge 29 ottobre 1993, n. 427, che prevede che gli uffici del Dipartimento delle entrate del Ministero delle finanze elaborino, in relazione ai vari settori economici, appositi studi di settore;

Visto il medesimo art. 62-*bis* del citato decreto-legge n. 331 del 1993, che prevede che gli studi di settore siano approvati con decreto del Ministro delle finanze;

Visto l'art. 10 della legge 8 maggio 1998, n. 146, e successive modificazioni, che individua le modalità di utilizzazione degli studi di settore in sede di accertamento nonché le cause di esclusione dall'applicazione degli stessi;

Visto l'art. 10-*bis* della legge 8 maggio 1998, n. 146, concernente le modalità di revisione ed aggiornamento degli studi di settore;

Visto il decreto del Presidente della Repubblica 31 maggio 1999, n. 195 e successive modificazioni, recante disposizioni concernenti i tempi e le modalità di applicazione degli studi di settore;

Considerato che, a seguito delle analisi e delle valutazioni effettuate sulla base dei dati in possesso dell'Amministrazione finanziaria, sono emerse cause di non applicabilità degli studi di settore;

Visto il decreto del Ministro delle finanze 10 novembre 1998 e successive modificazioni, che ha istituito la commissione di esperti prevista dall'art. 10, comma 7, della legge n. 146 del 1998, modificata con successivi

decreti del 5 febbraio 1999, del 24 ottobre 2000, del 2 agosto 2002, del 14 luglio 2004, del 27 gennaio 2007, del 19 marzo 2009, del 4 dicembre 2009, del 20 ottobre 2010, del 29 marzo 2011, del 8 ottobre 2012, del 17 dicembre 2013 e del 16 dicembre 2014;

Visto l'art. 23 del decreto legislativo 30 luglio 1999, n. 300, che ha istituito il Ministero dell'economia e delle finanze, attribuendogli le funzioni dei Ministeri del Tesoro, del bilancio e della programmazione economica e delle finanze;

Visto l'art. 57 del decreto legislativo 30 luglio 1999, n. 300, e successive modificazioni, che ha istituito le Agenzie fiscali;

Visto il provvedimento del direttore dell'Agenzia delle entrate 16 novembre 2007, che ha approvato la tabella di classificazione delle attività economiche;

Visto il decreto del Ministro dell'economia e delle finanze 11 febbraio 2008, concernente la semplificazione degli obblighi di annotazione separata dei componenti rilevanti ai fini degli studi di settore;

Visto l'art. 8 del decreto-legge del 29 novembre 2008, n. 185, convertito con la legge n. 2 del 28 gennaio 2009, recante misure urgenti per il sostegno a famiglie, lavoro, occupazione e impresa e per ridisegnare in funzione anti-crisi il quadro strategico nazionale;


Visto il decreto del Ministro dell'economia e delle finanze 19 maggio 2009, recante disposizioni sull'elaborazione degli studi di settore su base regionale o comunale;

Visto il provvedimento del direttore dell'Agenzia delle entrate 22 maggio 2015, e successive modificazioni, concernente l'approvazione dei modelli per la comunicazione dei dati rilevanti ai fini dell'applicazione degli studi di settore da utilizzare per il periodo d'imposta 2014;

Visto il decreto del Ministro dell'economia e delle finanze 24 marzo 2014, concernente l'approvazione di modifiche agli studi di settore, relativi al periodo di imposta 2013;

Visto il provvedimento del direttore dell'Agenzia delle entrate 26 febbraio 2016, concernente l'approvazione del programma di revisione degli studi di settore applicabili a partire dal periodo d'imposta 2016;

Acquisito il parere della predetta commissione di esperti in data 7 dicembre 2016;



Decreta:

Art. 1.

*Approvazione degli studi di settore*

1. Sono approvati, in base all'art. 62-bis del decreto-legge 30 agosto 1993, n. 331, gli studi di settore relativi alle seguenti attività professionali:

a) studio di settore WK26U (che sostituisce lo studio di settore VK26U)- Attività delle guide e degli accompagnatori turistici, codice attività 79.90.20; Attività delle guide alpine, codice attività 93.19.92;

b) studio di settore WK27U (che sostituisce lo studio di settore VK27U) - Edizione di giochi per computer, codice attività 58.21.00; Edizione di altri software a pacchetto (esclusi giochi per computer), codice attività 58.29.00; Produzione di software non connesso all'edizione, codice attività 62.01.00; Consulenza nel settore delle tecnologie dell'informatica, codice attività 62.02.00; Gestione di strutture e apparecchiature informatiche hardware - housing (esclusa la riparazione), codice attività 62.03.00; Altre attività dei servizi connessi alle tecnologie dell'informatica n. c.a., codice attività 62.09.09; Elaborazione elettronica di dati contabili (esclusi i Centri di assistenza fiscale - *Caf*), codice attività 63.11.11; Altre elaborazioni elettroniche di dati, codice attività 63.11.19; Hosting e fornitura di servizi applicativi (ASP), codice attività 63.11.30; Attività dei disegnatori grafici di pagine web, codice attività 74.10.21;

c) studio di settore WK28U (che sostituisce lo studio di settore VK28U) - Attività nel campo della recitazione, codice attività 90.01.01; Attività nel campo della regia, codice attività 90.02.02; Altre creazioni artistiche e letterarie (limitatamente alle sole attività dei seguenti scrittori individuali cine-radiotelevisivi: sceneggiatori, dialoghetti, soggettisti/autori di format, dialoghetti adattatori) codice attività 90.03.09;

d) studio di settore YK01U (che sostituisce lo studio di settore WK01U) - Attività degli studi notarili, codice attività 69.10.20;

e) studio di settore YK02U (che sostituisce lo studio di settore WK02U) - Attività degli studi di ingegneria, codice attività 71.12.10;

f) studio di settore YK06U (che sostituisce lo studio di settore WK06U) - Servizi forniti da revisori contabili, periti, consulenti ed altri soggetti che svolgono attività in materia di amministrazione, contabilità e tributi, codice attività 69.20.13;

g) studio di settore YK17U (che sostituisce lo studio di settore WK17U) - Attività tecniche svolte da periti industriali, codice attività 74.90.91.

2. Gli elementi necessari alla determinazione preventiva dei compensi e dei ricavi relativi agli studi di settore indicati nel comma 1 sono individuati sulla base

della nota tecnica e metodologica, delle tabelle dei coefficienti nonché della lista delle variabili per l'applicazione dello studio di cui agli allegati:

1, per lo studio di settore WK26U;

2, per lo studio di settore WK27U;

3, per lo studio di settore WK28U;

4, per lo studio di settore YK01U;

5, per lo studio di settore YK02U;

6, per lo studio di settore YK06U;

7, per lo studio di settore YK17U.

3. La neutralizzazione relativa agli aggi ed ai ricavi fissi, applicabile agli studi di cui agli allegati nn. 1 e 3, è individuata sulla base della nota tecnica e metodologica in allegato n. 8.

4. Gli elementi necessari per il calcolo del «compenso o ricavo minimo», relativi agli studi di settore di cui agli allegati da n. 1 a n. 7, sono riportati in allegato n. 9.

5. Il programma informatico, realizzato dall'Agenzia delle entrate, di ausilio all'applicazione degli studi di settore segnala anche la coerenza agli specifici indicatori di coerenza economica e di normalità economica.

6. Gli studi di settore approvati con il presente decreto si applicano ai contribuenti esercenti arti e professioni che svolgono in maniera prevalente le attività indicate nel comma 1, fermo restando il disposto del successivo art. 2 e tenuto conto delle disposizioni di cui al decreto 11 febbraio 2008. Gli studi di settore WK26U e WK28U si applicano altresì ai contribuenti esercenti attività d'impresa che svolgono in maniera prevalente le attività indicate, rispettivamente, alle lettere a) e c) del comma 1.

In caso di esercizio di più attività professionali, ovvero di più attività d'impresa, per attività prevalente, con riferimento alla quale si applicano gli studi di settore, si intende quella da cui deriva, nel periodo d'imposta, la maggiore entità, rispettivamente, dei compensi o dei ricavi.


7. Gli studi di settore approvati con il presente decreto si applicano, ai fini dell'accertamento, a decorrere dal periodo di imposta in corso alla data del 31 dicembre 2016. Ai sensi dell'art. 8 del decreto-legge del 29 novembre 2008, n. 185, gli studi possono essere integrati per tener conto dello stato di crisi economica e dei mercati.

Art. 2.

*Categorie di contribuenti alle quali non si applicano gli studi di settore*

1. Gli studi di settore approvati con il presente decreto non si applicano:

a) nei confronti dei contribuenti che hanno dichiarato compensi di cui all'art. 54, comma 1, ovvero ricavi di cui all'art. 85, comma 1, esclusi quelli di cui alle let-



tere *c)*, *d)* ed *e)* del testo unico delle imposte sui redditi, approvato con decreto del Presidente della Repubblica 22 dicembre 1986, n. 917, e successive modificazioni, di ammontare superiore a euro 5.164.569;

*b)* nei confronti delle società cooperative, società consortili e consorzi che operano esclusivamente a favore delle imprese socie o associate;

*c)* nei confronti delle società cooperative costituite da utenti non imprenditori che operano esclusivamente a favore degli utenti stessi.

### Art. 3.

#### *Variabili delle attività professionali o delle imprese*

1. L'individuazione delle variabili da utilizzare per l'applicazione degli studi di settore approvati con il presente decreto è stata effettuata sulla base delle informazioni contenute nei modelli per la comunicazione dei dati rilevanti ai fini dell'applicazione degli studi di settore, approvati con il provvedimento del direttore dell'Agenzia delle entrate 22 maggio 2015, e successive modificazioni, tenuto conto di quanto precisato nelle dichiarazioni di cui all'art. 5 del presente decreto.

### Art. 4.

#### *Determinazione del reddito imponibile*

1. Sulla base degli studi di settore sono determinati presuntivamente i compensi di cui all'art. 54, comma 1, ovvero i ricavi di cui all'art. 85 del testo unico delle imposte sui redditi approvato con decreto del Presidente della Repubblica 22 dicembre 1986, n. 917, e successive modificazioni, ad esclusione di quelli previsti dalle lettere *c)*, *d)*, *e)* ed *f)*, del comma 1 del medesimo articolo, del citato testo unico, nonché dei ricavi derivanti dalla vendita di generi soggetti ad aggio o ricavo fisso.

2. Ai fini della determinazione del reddito di lavoro autonomo l'ammontare dei compensi di cui al comma 1 è aumentato degli altri componenti positivi, compresi i proventi e gli interessi moratori e dilatori di cui all'art. 6, comma 2, del menzionato testo unico, ed è ridotto dei componenti negativi deducibili. Ai fini della determinazione degli importi relativi alle variabili di cui all'art. 3 del presente decreto devono essere considerate le spese sostenute nell'esercizio dell'attività anche se non dedotte in sede di dichiarazione dei redditi.

3. Ai fini della determinazione del reddito d'impresa l'ammontare dei ricavi di cui al comma 1 è aumentato degli altri componenti positivi, compresi i ricavi di cui all'art. 85, comma 1, lettere *c)*, *d)*, *e)* ed *f)*, del menzionato testo unico, nonché i ricavi derivanti dalla vendita di generi soggetti ad aggio o ricavo fisso, ed è ridotto dei componenti negativi deducibili. Ai fini della determinazione degli importi relativi alle variabili di cui

all'art. 3 del presente decreto devono essere considerati i componenti negativi inerenti l'esercizio dell'attività anche se non dedotti in sede di dichiarazione dei redditi.

4. Per le imprese che eseguono opere, forniture e servizi pattuiti come oggetto unitario e con tempo di esecuzione ultrannuale i ricavi dichiarati, da confrontare con quelli presunti in base allo studio di settore, vanno aumentati delle rimanenze finali e diminuiti delle esistenze iniziali valutate ai sensi dell'art. 93, commi da 1 a 4, del testo unico delle imposte sui redditi approvato con decreto del Presidente della Repubblica 22 dicembre 1986, n. 917, e successive modificazioni.

### Art. 5.

#### *Comunicazione dei dati rilevanti ai fini dell'applicazione degli studi di settore*

1. I contribuenti ai quali si applicano gli studi di settore comunicano, in sede di dichiarazione dei redditi, i dati rilevanti ai fini dell'applicazione degli studi stessi.

2. I modelli di dichiarazione, le relative istruzioni e le specifiche tecniche per la trasmissione telematica dei dati sono resi disponibili in formato elettronico dall'Agenzia delle entrate.

### Art. 6.

#### *Indicatori di coerenza economica*

1. Per gli studi di settore di cui al comma 1, dell'art. 1 del presente decreto che applicano l'indicatore «Valore negativo del costo del venduto, comprensivo del costo per la produzione di servizi», approvato con il decreto del Ministro dell'economia e delle finanze 24 marzo 2014, il Costo del venduto comprensivo del costo per la produzione di servizi è calcolato come: [Esistenze iniziali relative a merci, prodotti finiti, materie prime e sussidiarie, semilavorati e ai servizi non di durata ultrannuale (escluse quelle relative a prodotti soggetti ad aggio o ricavo fisso) + Costi per l'acquisto di materie prime, sussidiarie, semilavorati e merci (esclusi quelli relativi a prodotti soggetti ad aggio o ricavo fisso) e per la produzione di servizi - Beni distrutti o sottratti (esclusi quelli soggetti ad aggio o ricavo fisso)] + (Esistenze iniziali relative ad opere, forniture e servizi di durata ultrannuale di cui all'art. 93, comma 5, del TUIR - Beni distrutti o sottratti) - Rimanenze finali.

Il presente decreto sarà pubblicato nella *Gazzetta Ufficiale* della Repubblica italiana.

Roma, 22 dicembre 2016

*Il Ministro:* PADOAN



# ALLEGATO 1

---

## NOTA TECNICA E METODOLOGICA

### STUDIO DI SETTORE WK26U

ATTIVITÀ DELLE GUIDE TURISTICHE,  
DEGLI ACCOMPAGNATORI TURISTICI E  
DELLE GUIDE ALPINE



## CRITERI PER L'EVOLUZIONE DELLO STUDIO DI SETTORE

L'applicazione dello studio di settore attribuisce ai contribuenti un "compenso/ricavo potenziale". Tale compenso/ricavo viene stimato tenendo conto sia di variabili contabili sia di variabili strutturali che influenzano il risultato economico di un soggetto esercente attività professionale (di seguito "professionista") o di un'impresa anche con riferimento al contesto territoriale in cui gli stessi operano. L'applicazione dello studio consente, inoltre, di valutare la coerenza e la normalità economica del singolo professionista o della singola impresa in relazione al settore economico di appartenenza.

A tale scopo, nell'ambito dello studio, vengono individuate le relazioni tra le variabili contabili e le variabili strutturali, per analizzare i possibili processi produttivi e i diversi modelli organizzativi impiegati nell'espletamento dell'attività.

L'evoluzione dello studio di settore è finalizzata a cogliere eventuali cambiamenti strutturali, modifiche dei modelli organizzativi e variazioni di mercato all'interno del settore economico e presuppone un'attività di analisi e ricerca economica, che viene condotta attingendo a fonti informative pubbliche e non pubbliche.

Le fonti pubbliche sono rappresentate da elaborazioni di enti o società che svolgono ricerche di tipo economico-statistico (Istat, Censis, Banca d'Italia, Infocamere, ecc.) e che forniscono dati e informazioni sull'andamento economico dei mercati, sulla struttura e la dimensione dei principali settori economici e sulla congiuntura economica.

Oltre alle fonti di carattere pubblico, che forniscono informazioni più generali, vengono utilizzate fonti specifiche settoriali (riviste specializzate, partecipazione a seminari e convegni specialistici, pubblicazioni dei principali istituti di ricerca, indagini campionarie, ecc.); si tratta di fonti che illustrano: l'articolazione ed evoluzione dell'offerta, sia in termini di modelli organizzativi adottati che di gamma di servizi professionali erogati, l'andamento e la composizione della domanda, l'impatto di provvedimenti normativi sull'attività, sull'organizzazione e sulla struttura dello studio professionale o dell'impresa.

Un supporto più diretto e operativo proviene da una rete di tecnici costituita da istituti universitari, centri di ricerca, docenti e ricercatori, che opera anche tramite l'utilizzo di panel di professionisti e imprese.

Di seguito vengono esposti i criteri seguiti per la costruzione dello studio di settore WK26U, evoluzione dello studio VK26U.

Le attività economiche oggetto dello studio di settore WK26U sono quelle relative ai seguenti codici ATECO 2007:

- 79.90.20 - Attività delle guide e degli accompagnatori turistici;
- 93.19.92 - Attività delle guide alpine.

L'evoluzione dello studio di settore è stata condotta analizzando le informazioni contenute nel modello VK26U per la comunicazione dei dati rilevanti ai fini dell'applicazione degli studi di settore per il periodo d'imposta 2014, trasmesso dai contribuenti quale allegato al modello UNICO 2015.

Per l'attività di impresa, si precisa che la variabile "Costi per l'acquisto di materie prime, sussidiarie, semilavorati e merci (esclusi quelli relativi a prodotti soggetti ad aggio o ricavo fisso) e per la produzione di servizi", in fase di applicazione, è il risultato della somma delle variabili originarie ("Costi per l'acquisto di materie prime, sussidiarie, semilavorati e merci (esclusi quelli relativi a prodotti soggetti ad aggio o ricavo fisso)" e "Costo per la produzione di servizi") del modello in argomento.

I contribuenti interessati sono risultati pari a 3.671.

Nella prima fase di analisi 134 posizioni sono state scartate in quanto non utilizzabili nelle successive fasi dell'elaborazione dello studio di settore (casi di cessazione di attività, situazioni di non normale svolgimento dell'attività, contribuenti forfetari e, per l'attività di impresa, nel regime fiscale di vantaggio per l'imprenditoria giovanile e lavoratori in mobilità nel periodo d'imposta precedente, presenza di attività secondarie con un'incidenza sui ricavi complessivi superiore al 30%, compensi/ricavi dichiarati ai fini dell'applicazione degli studi di settore maggiori di 7.500.000 euro).



Sui dati contenuti nei modelli studi di settore della restante platea sono state condotte analisi statistiche per rilevare la completezza, la correttezza e la coerenza delle informazioni in essi contenute.

Tali analisi hanno comportato, ai fini della definizione del campione dello studio, lo scarto di ulteriori 164 posizioni. I motivi di scarto sono stati:

- quadro D (elementi specifici dell'attività) non compilato;
- quadro F (elementi contabili) non compilato;
- quadro G (elementi contabili) non compilato;
- comune del quadro B (unità locali destinate all'esercizio dell'attività) e/o anagrafico mancante o errato;
- errata compilazione delle percentuali relative alla tipologia dei compensi/ricavi (quadro D);
- errata compilazione delle percentuali relative alla tipologia di attività (quadro D);
- errata compilazione delle percentuali relative alla tipologia dell'offerta (quadro D);
- errata compilazione delle percentuali relative alla tipologia della clientela (quadro D);
- errata compilazione delle percentuali relative all'ambito di svolgimento dell'attività (quadro D);
- errata compilazione delle percentuali relative alla tipologia dell'attività (quadro Z);
- incongruenze fra i dati strutturali e i dati contabili.

A seguito degli scarti effettuati, il numero dei modelli oggetto delle successive analisi è risultato pari a 3.373.

---

### IDENTIFICAZIONE DEI GRUPPI OMOGENEI

---

Per suddividere i soggetti in gruppi omogenei sulla base degli aspetti strutturali, è stata seguita una strategia di analisi che combina in sequenza due tecniche statistiche di tipo multivariato:

- un'analisi fattoriale del tipo *Analyse des données* e nella fattispecie l'Analisi in Componenti Principali;
- un procedimento di *Cluster Analysis*.

L'Analisi in Componenti Principali è una tecnica statistica che permette di ridurre il numero delle variabili originarie pur conservando gran parte dell'informazione iniziale. A tal fine vengono identificate nuove variabili, dette componenti principali, tra loro ortogonali (linearmente indipendenti, incorrelate).

Le variabili prese in esame nell'Analisi in Componenti Principali sono quelle presenti in tutti i quadri del modello ad eccezione delle variabili dei quadri degli elementi contabili. Tale scelta nasce dall'esigenza di caratterizzare i soggetti in base ai possibili modelli organizzativi, alle diverse modalità di svolgimento dell'attività, ecc.; tale caratterizzazione è possibile solo utilizzando le informazioni relative alle strutture operative, al mercato di riferimento e a tutti quegli elementi specifici che caratterizzano le diverse realtà economiche.

Nell'applicazione dell'Analisi in Componenti Principali è stata scelta la soluzione migliore in termini di significatività statistica ed economica. Pertanto, sono state scelte le componenti principali che riescono a spiegare la maggior parte della varianza iniziale e che consentono, sulla base del criterio dell'interpretabilità, di rappresentare i diversi aspetti strutturali delle attività oggetto di studio.

La tecnica statistica della *Cluster Analysis*, applicata ai risultati dell'Analisi in Componenti Principali, permette di identificare gruppi omogenei di soggetti (cluster); in tal modo è possibile raggruppare i soggetti con caratteristiche strutturali ed organizzative simili<sup>1</sup>.

L'utilizzo combinato delle due tecniche è preferibile rispetto a un'applicazione diretta della *Cluster Analysis* poiché, riducendo con l'Analisi in Componenti Principali il numero di variabili su cui effettuare il procedimento di classificazione, l'operazione di *clustering* risulta meno complessa e più precisa.

I gruppi omogenei individuati sono valutati anche in termini di significatività economica per verificarne l'aderenza alla concreta realtà settoriale.

---

<sup>1</sup> Nella fase di *Cluster Analysis*, al fine di garantire la massima omogeneità dei soggetti appartenenti a ciascun gruppo, vengono classificate solo le osservazioni che presentano caratteristiche strutturali simili rispetto a quelle proprie di uno specifico gruppo omogeneo. Non vengono, invece, presi in considerazione, ai fini della classificazione, i soggetti che possiedono aspetti strutturali riferibili contemporaneamente a due o più gruppi omogenei. Ugualmente non vengono classificate le osservazioni che presentano un profilo strutturale molto dissimile rispetto all'insieme dei cluster individuati. Il numero di soggetti non classificati è risultato pari a 19.





Nel procedimento di *clustering* adottato, quindi, l'omogeneità dei gruppi deve essere interpretata non tanto in rapporto alle caratteristiche delle singole variabili, quanto in funzione delle principali interrelazioni esistenti tra le variabili esaminate che concorrono a definire il profilo dei singoli gruppi.

La descrizione dei gruppi omogenei è riportata nel Sub Allegato 1.A.

---

#### DEFINIZIONE DELLA FUNZIONE DI COMPENSO/RICAVO

---

Una volta suddivisi i soggetti in gruppi omogenei è necessario determinare, per ciascun gruppo omogeneo, la funzione matematica che meglio si adatta all'andamento dei compensi/ricavi dei soggetti appartenenti allo stesso gruppo. Per determinare tale funzione si è ricorso alla Regressione Lineare Multipla.

La Regressione Lineare Multipla è una tecnica statistica che permette di interpolare i dati con un modello statistico-matematico che descrive l'andamento della variabile dipendente in funzione di una serie di variabili indipendenti.

La stima della "funzione di compenso/ricavo" è stata effettuata individuando la relazione tra il compenso/ricavo (variabile dipendente) e i dati contabili e strutturali dei contribuenti (variabili indipendenti).

È opportuno rilevare che prima di definire il modello di regressione è stata effettuata un'analisi sui dati dei soggetti per verificare le condizioni di coerenza dei dati nell'esercizio dell'attività e per scartare le situazioni anomale; ciò si è reso necessario al fine di evitare possibili distorsioni nella determinazione della "funzione di compenso/ricavo".

A tal fine sono stati selezionati, in base alla loro capacità di individuare anomalie nella relazione tra le voci esaminate, i seguenti indicatori di natura economico-contabile.

L'indicatore selezionato per l'attività di lavoro autonomo è il seguente:

- **Incidenza delle altre componenti negative al netto dei canoni di locazione sui compensi<sup>2</sup>.**

La formula dell'indicatore economico-contabile è riportata nel Sub Allegato 1.C.1.

L'indicatore selezionato per l'attività di impresa è il seguente:

- **Incidenza dei costi residuali di gestione sui ricavi<sup>3</sup>.**

La formula dell'indicatore economico-contabile è riportata nel Sub Allegato 1.C.2.

Successivamente, ai fini della determinazione del campione di riferimento, sono stati esclusi i soggetti che non rispettavano le condizioni di normalità economica<sup>4</sup> anche per un solo indicatore di quelli sopra citati. Sono stati esclusi anche i soggetti che, per ciascuna attività e per ciascuna durata, indicavano il compenso/ricavo ma non il corrispondente numero di servizi (quadro Z) e quelli che, avendo compilato sia il numero di servizi della durata di mezza giornata che quello della durata dell'intera giornata, presentavano un numero totale di giornate (indicate nel quadro D) superiore al numero totale di servizi. Infine sono state escluse anche le imprese che presentavano il costo del venduto e per la produzione di servizi negativo. Sono stati altresì esclusi i soggetti con compensi/ricavi dichiarati uguali a zero.

Così definito il campione di riferimento, si è proceduto alla definizione della "funzione di compenso/ricavo" per ciascun gruppo omogeneo.

Per la determinazione della "funzione di compenso/ricavo" sono state utilizzate variabili contabili, variabili strutturali e variabili territoriali. La scelta delle variabili significative è stata effettuata con il metodo "stepwise"<sup>5</sup>.

<sup>2</sup> L'indicatore verifica la plausibilità tra la voce "altre componenti negative" ed il totale dei compensi. Nel calcolo delle altre componenti negative non si tiene conto dei canoni di locazione (finanziaria e non finanziaria) relativi a beni immobili e a beni strumentali mobili.

<sup>3</sup> L'indicatore verifica che le voci di costo relative agli oneri diversi di gestione e alle altre componenti negative costituiscano una plausibile componente residuale di costo.

<sup>4</sup> Vedi sezione "Analisi della Normalità Economica". Si fa presente che, ai soli fini indicati, per l'indicatore "Incidenza delle altre componenti negative al netto dei canoni di locazione sui compensi" si fa riferimento ai compensi dichiarati e per l'indicatore "Incidenza dei costi residuali di gestione sui ricavi" si fa riferimento ai ricavi dichiarati, nel denominatore delle relative formule.

<sup>5</sup> Il metodo *stepwise* unisce due tecniche statistiche per la scelta del miglior modello di stima: la regressione *forward* ("in avanti") e la regressione *backward* ("indietro"). La regressione *forward* prevede di partire da un modello senza variabili e di introdurre passo dopo passo la variabile più significativa, mentre la regressione *backward* inizia considerando nel modello tutte le variabili disponibili e rimuovendo passo per passo quelle non significative. Con il metodo *stepwise*, partendo da un modello di regressione senza variabili, si procede per passi successivi alternando due fasi: nella prima fase, si introduce la variabile maggiormente significativa fra quelle considerate; nella seconda, si riesamina l'insieme delle variabili introdotte per verificare se è possibile eliminarne qualcuna non più significativa. Il processo continua



Una volta selezionate le variabili, la determinazione della “funzione di compenso/ricavo” è ottenuta applicando il metodo dei minimi quadrati generalizzati, che consente di controllare l’eventuale presenza di eteroschedasticità connessa alla variabilità legata ad aspetti dimensionali.

Al fine di garantire la consistenza delle stime sono stati utilizzati i seguenti test statistici:

- coerenza dei Residui “studentizzati” (Rstudent) ovvero divisi per la standard deviation;
- analisi dei Dfbetas, per l’esame delle osservazioni che influenzano in misura rilevante le stime dei parametri.


Le unità che sulla base di vari test statistici e dell’osservazione diretta sono state individuate come outlier sono state eliminate dal campione di stima.

Nel Sub Allegato 1.H.1 vengono riportate le variabili ed i rispettivi coefficienti della “funzione di compenso” per l’attività di lavoro autonomo.

Nel Sub Allegato 1.H.2 vengono riportate le variabili ed i rispettivi coefficienti della “funzione di ricavo” per l’attività di impresa.

---

fino a quando non è più possibile apportare alcuna modifica all’insieme delle variabili, ovvero quando nessuna variabile può essere aggiunta oppure eliminata.



---

## APPLICAZIONE DELLO STUDIO DI SETTORE

---

In fase di applicazione dello studio di settore sono previste le seguenti fasi:

- Analisi Discriminante;
- Analisi della Coerenza;
- Analisi della Normalità Economica;
- Analisi della Congruità.

---

### ANALISI DISCRIMINANTE

---

Una volta suddivisi i soggetti in gruppi omogenei è necessario determinare una regola di classificazione in grado di definire l'appartenenza di ciascun contribuente ai gruppi omogenei individuati nella fase di Cluster Analysis; la descrizione dei gruppi omogenei è riportata nel Sub Allegato 1.A.

Al riguardo, è stata utilizzata l'analisi discriminante lineare di Fisher. Si tratta di una tecnica statistica multivariata utile per identificare quelle variabili che meglio discriminano i gruppi omogenei<sup>6</sup>.

Nell'analisi discriminante lineare, per ogni gruppo omogeneo viene calcolata una funzione di classificazione come combinazione lineare delle variabili discriminanti<sup>7</sup>.

Sulla base dei punteggi discriminanti, ottenuti utilizzando tale funzione, viene determinata la probabilità di appartenenza ai gruppi omogenei<sup>8</sup>. In tal modo è possibile associare ogni singolo contribuente ad uno o più gruppi omogenei definendo le relative probabilità di appartenenza.

Nel Sub Allegato 1.B vengono riportate le variabili risultate significative nell'analisi con i rispettivi pesi discriminanti individuati per ogni gruppo omogeneo.

---

### ANALISI DELLA COERENZA

---

L'analisi della coerenza permette di valutare i contribuenti sulla base di specifici indicatori economici, calcolati come rapporto tra determinate variabili contabili e/o strutturali contenute nel modello per la comunicazione dei dati rilevanti ai fini dell'applicazione degli studi di settore. Gli indicatori per i professionisti sono stati selezionati in base alla loro capacità di misurare l'efficienza e la redditività dell'attività professionale; gli indicatori per le imprese in base alla loro capacità di misurare l'efficienza, la produttività e la redditività nello svolgimento dell'attività economica.

Con l'analisi della coerenza, per ciascun soggetto, si valuta il posizionamento del valore di ogni singolo indicatore rispetto ad un intervallo, individuato come economicamente coerente sulla base dei valori soglia ammissibili.

Gli indicatori utilizzati nell'analisi della coerenza per l'attività di lavoro autonomo sono i seguenti:

<sup>6</sup> Le variabili discriminanti vengono selezionate con il metodo *stepwise* partendo da quelle utilizzate nell'Analisi in Componenti Principali.

<sup>7</sup> La funzione di classificazione è definita nel seguente modo:

$$w_i = a_{i0} + a_{i1} \text{vardis}_1 + a_{i2} \text{vardis}_2 + \dots + a_{im} \text{vardis}_m$$

dove:

$w_i$  è il punteggio discriminante relativo al gruppo omogeneo  $i$ ;

$a_{i0}$  è l'intercetta;

$a_{ij}$  sono i pesi discriminanti scelti in modo da rendere massima la separazione tra i gruppi;

$\text{vardis}_j$  è la  $j$ -esima variabile discriminante.

<sup>8</sup> La probabilità di appartenenza al gruppo omogeneo  $i$  è calcolata nel seguente modo:

$$\text{Prob}_i = \frac{e^{\{w_i - \text{Max}[w_1, w_2, \dots, w_n]\}}}{\sum_{k=1}^n e^{\{w_k - \text{Max}[w_1, w_2, \dots, w_n]\}}}$$

dove  $n$  è il numero complessivo di gruppi omogenei.

Le probabilità di appartenenza ai cluster sono arrotondate alla quinta cifra decimale.



- *Incidenza delle spese sui compensi*<sup>9</sup>;
- *Indice di copertura del costo per il godimento di beni di terzi e degli ammortamenti*<sup>10</sup>;
- *Margine del professionista – in assenza di spese per prestazioni di lavoro dipendente o assimilato*<sup>11</sup>;
- *Rendimento lordo per addetto – in presenza di spese per prestazioni di lavoro dipendente o assimilato*<sup>12</sup>.

Le formule degli indicatori utilizzati sono riportate nel Sub Allegato 1.C.1.

Gli indicatori utilizzati nell'analisi della coerenza per l'attività di impresa sono i seguenti:

- *Indice di copertura del costo per il godimento di beni di terzi e degli ammortamenti*<sup>13</sup>;
- *Margine per addetto non dipendente – in assenza di spese per prestazioni di lavoro*<sup>14</sup>;
- *Valore aggiunto lordo per addetto – in presenza di spese per prestazioni di lavoro*<sup>15</sup>.

Le formule degli indicatori utilizzati sono riportate nel Sub Allegato 1.C.2.

Ai fini dell'individuazione dei valori soglia che definiscono la coerenza economica, per ciascuno degli indicatori utilizzati sono state esaminate preliminarmente, ad eccezione dell'indicatore "Indice di copertura del costo per il godimento di beni di terzi e degli ammortamenti" le relative distribuzioni ventili<sup>16</sup> differenziate per gruppo omogeneo; per l'indicatore "Incidenza delle spese sui compensi" anche sulla base della "presenza/assenza di forza lavoro"<sup>17</sup>. I valori delle soglie dei diversi indicatori sono stati individuati, ad eccezione dell'indicatore "Indice di copertura del costo per il godimento di beni di terzi e degli ammortamenti" scegliendo quelli che possono ritenersi economicamente plausibili con riferimento alle pratiche osservabili nel settore e nel cluster specifico. Per l'indicatore "Incidenza delle spese sui compensi" si è invece tenuto conto, principalmente, del diverso ammontare delle spese sostenute dai contribuenti che si avvalgono di dipendenti e/o collaboratori rispetto a coloro che non se ne avvalgono.

Le distribuzioni ventili degli indicatori di coerenza economica vengono riportate nel Sub Allegato 1.D.1 per l'attività di lavoro autonomo e nel Sub Allegato 1.D.2 per l'attività di impresa.

<sup>9</sup> L'indicatore misura il peso del totale delle spese sostenute dallo studio professionale (al netto delle spese per canoni di locazione finanziaria e non finanziaria) sui compensi complessivamente incassati.

<sup>10</sup> L'indicatore misura il grado di copertura dei principali costi per l'utilizzo di beni strumentali all'attività dello studio professionale mediante il Margine al netto della remunerazione, ritenuta economicamente plausibile, del titolare (o dei soci/associati) dello studio professionale.

<sup>11</sup> L'indicatore misura il contributo del titolare (o dei soci/associati) dello studio professionale alla creazione del "margine", ovvero rappresenta la capacità di remunerare (al lordo dei canoni di locazione finanziaria e non finanziaria relativi a beni mobili e immobili e degli ammortamenti) la propria attività professionale. Tale indicatore si applica solo in assenza di "Spese per prestazioni di lavoro dipendente" e "Spese per prestazioni di collaborazione coordinata e continuativa".

<sup>12</sup> L'indicatore misura il valore prodotto dallo studio professionale destinato a remunerare, oltre il titolare (o soci/associati) anche quei fattori che contribuiscono a generare valore, come il lavoro (sotto forma di stipendi, contributi, indennità di fine rapporto) ed i beni strumentali all'attività (sotto forma, nel caso di godimento di beni di terzi, di canoni di locazione finanziaria e non finanziaria relativi a beni immobili e/o a beni strumentali mobili e, nel caso di godimento di beni in proprietà, di ammortamenti). Tale indicatore si applica solo in presenza di "Spese per prestazioni di lavoro dipendente" e/o "Spese per prestazioni di collaborazione coordinata e continuativa".

<sup>13</sup> L'indicatore misura il grado di copertura dei principali costi per l'utilizzo di beni strumentali all'attività dell'impresa mediante il Margine al netto della remunerazione, ritenuta economicamente plausibile, degli addetti non dipendenti.

<sup>14</sup> L'indicatore misura il contributo di ciascun addetto non dipendente alla creazione del "margine", ovvero rappresenta la capacità dell'impresa di remunerare, al lordo del costo per godimento di beni di terzi, degli ammortamenti, degli accantonamenti e dell'eventuale risultato negativo della gestione finanziaria e straordinaria, il lavoro non dipendente.


Tale indicatore si applica solo in assenza di "Spese per lavoro dipendente e per altre prestazioni diverse da lavoro dipendente afferenti l'attività dell'impresa" al netto dei "Compensi corrisposti ai soci per l'attività di amministratore (società di persone)".

<sup>15</sup> L'indicatore misura la creazione del valore con riferimento al contributo di ciascun addetto. Il valore aggiunto lordo rappresenta infatti il valore che un'azienda aggiunge, con l'impiego dei fattori produttivi, al valore dei beni e dei servizi che acquisisce: consumi di materie prime e merci (acquisti più variazioni di rimanenze) e prestazioni di servizi (energia, servizi di pulizia, ecc.). Misura, quindi, la capacità dell'impresa di remunerare quei fattori che contribuiscono a generare valore, ad esempio: il lavoro (sotto forma di salari, stipendi, contributi, indennità di fine rapporto), i finanziamenti di terzi (sotto forma di interessi), i finanziamenti di capitale di rischio (sotto forma di utili), ecc..

Tale indicatore si applica solo in presenza di "Spese per lavoro dipendente e per altre prestazioni diverse da lavoro dipendente afferenti l'attività dell'impresa" al netto dei "Compensi corrisposti ai soci per l'attività di amministratore (società di persone)".

<sup>16</sup> Nella terminologia statistica, si definisce "distribuzione ventile" l'insieme dei valori che suddividono le osservazioni, ordinate per valori crescenti dell'indicatore, in 20 gruppi di uguale numerosità. Il primo ventile è il valore al di sotto del quale si posiziona il primo 5% delle osservazioni; il secondo ventile è il valore al di sotto del quale si posiziona il primo 10% delle osservazioni, e così via.

<sup>17</sup> La presenza di forza lavoro è condizionata alla presenza di Spese per prestazioni di lavoro dipendente o Spese per prestazioni di collaborazione coordinata e continuativa o Compensi corrisposti a terzi per prestazioni direttamente afferenti l'attività professionale e artistica.



I valori soglia di coerenza ammissibili sono riportati nel Sub Allegato 1.E.1 per l'attività di lavoro autonomo e nel Sub Allegato 1.E.2 per l'attività di impresa.

Il soggetto risulta coerente per l'indicatore "Incidenza delle spese sui compensi" se l'indicatore è calcolabile e il suo valore si posiziona all'interno dell'intervallo (estremi inclusi) individuato come economicamente coerente; nel caso in cui si posizioni all'esterno del suddetto intervallo il soggetto risulta non coerente. Nel caso in cui l'indicatore risulti non calcolabile<sup>18</sup> o indeterminato<sup>19</sup> il soggetto viene definito non coerente.

Il soggetto risulta coerente per l'indicatore "Indice di copertura del costo per il godimento di beni di terzi e degli ammortamenti", tanto per l'attività di lavoro autonomo che per l'attività di impresa, se l'indicatore è calcolabile e il suo valore è maggiore o uguale a 1; nel caso in cui sia minore di 1 il soggetto risulta non coerente. Nel caso in cui l'indicatore risulti non calcolabile con il Margine netto maggiore di zero o l'indicatore risulti indeterminato il soggetto viene definito coerente. Nel caso in cui l'indicatore risulti non calcolabile con il Margine netto minore di zero il soggetto viene definito non coerente.

Il soggetto risulta coerente per l'indicatore "Margine del professionista - in assenza di spese per prestazioni di lavoro dipendente o assimilato" se l'indicatore è calcolabile e il suo valore è maggiore o uguale alla soglia minima individuata come economicamente coerente; nel caso in cui sia minore della suddetta soglia il soggetto risulta non coerente. Se il "Numero di mesi di attività nel corso del periodo d'imposta" risulta pari a zero il soggetto viene definito coerente.

Il soggetto risulta coerente per l'indicatore "Margine per addetto non dipendente - in assenza di spese per prestazioni di lavoro" se l'indicatore è calcolabile e il suo valore è maggiore o uguale alla soglia minima individuata come economicamente coerente; nel caso in cui sia minore della suddetta soglia il soggetto risulta non coerente. Se il "Numero di mesi di attività nel corso del periodo d'imposta" risulta pari a zero il soggetto viene definito coerente. Nel caso in cui l'indicatore risulti non calcolabile con il Margine maggiore di zero o l'indicatore risulti indeterminato il soggetto viene definito coerente. Nel caso in cui l'indicatore risulti non calcolabile con il Margine minore di zero il soggetto viene definito non coerente.

Il soggetto risulta coerente per l'indicatore "Rendimento lordo per addetto - in presenza di spese per prestazioni di lavoro dipendente o assimilato" se l'indicatore è calcolabile e il suo valore è maggiore o uguale alla soglia minima individuata come economicamente coerente; nel caso in cui sia minore della suddetta soglia il soggetto risulta non coerente. Se il "Numero di mesi di attività nel corso del periodo d'imposta" risulta pari a zero il soggetto viene definito coerente.

Il soggetto risulta coerente per l'indicatore "Valore aggiunto lordo per addetto - in presenza di spese per prestazioni di lavoro" se l'indicatore è calcolabile e il suo valore si posiziona all'interno dell'intervallo (estremi inclusi) individuato come economicamente coerente; nel caso in cui si posizioni all'esterno del suddetto intervallo il soggetto risulta non coerente. Se il "Numero di mesi di attività nel corso del periodo d'imposta" risulta pari a zero il soggetto viene definito coerente.

In applicazione, per ogni singolo soggetto, i valori soglia<sup>20</sup> di ciascun indicatore di coerenza economica sono ottenuti come media, ponderata con le relative probabilità di appartenenza, dei valori di riferimento individuati per gruppo omogeneo.

---

### ANALISI DELLA NORMALITÀ ECONOMICA

---

L'analisi della normalità economica è mirata ad individuare la correttezza dei dati dichiarati. A tal fine, per ogni singolo soggetto vengono calcolati indicatori economico-contabili<sup>21</sup> da confrontare con i valori di riferimento che individuano le condizioni di normalità economica.

Gli indicatori di normalità economica sono stati, pertanto, selezionati in base alla loro capacità di individuare anomalie nella relazione tra le voci esaminate.

L'indicatore di normalità economica individuato per l'attività di lavoro autonomo è il seguente:


---

<sup>18</sup> Un indicatore si definisce non calcolabile quando nel rapporto (numeratore diviso denominatore) il denominatore è pari a zero e il numeratore è diverso da zero.

<sup>19</sup> Un indicatore si definisce indeterminato quando nel rapporto (numeratore diviso denominatore) il numeratore e il denominatore sono entrambi pari a zero.

<sup>20</sup> I valori soglia sono arrotondati alla seconda cifra decimale.

<sup>21</sup> Gli indicatori sono arrotondati alla seconda cifra decimale.



• **Incidenza delle altre componenti negative al netto dei canoni di locazione sui compensi<sup>22</sup>.**

La formula dell'indicatore utilizzato è riportata nel Sub Allegato 1.C.1.

L'indicatore di normalità economica individuato per l'attività di impresa è il seguente:

• **Incidenza dei costi residuali di gestione sui ricavi<sup>23</sup>.**

La formula dell'indicatore utilizzato è riportata nel Sub Allegato 1.C.2.

Ai fini dell'individuazione dei valori di riferimento per gli indicatori di normalità economica sono state esaminate preliminarmente le relative distribuzioni ventili differenziate per gruppo omogeneo. I valori delle soglie dei diversi indicatori sono stati individuati scegliendo quelli che possono ritenersi economicamente plausibili con riferimento alle pratiche osservabili nel settore e nel cluster specifico.

Le distribuzioni ventili degli indicatori di normalità economica vengono riportate nel Sub Allegato 1.F.1 per l'attività di lavoro autonomo e nel Sub Allegato 1.F.2 per l'attività di impresa.

I valori soglia di normalità economica sono riportati nel Sub Allegato 1.G.1 per l'attività di lavoro autonomo e nel Sub Allegato 1.G.2 per l'attività di impresa.

In applicazione, per ogni singolo soggetto, i valori soglia<sup>24</sup> di ciascun indicatore di normalità economica sono ottenuti come media, ponderata con le relative probabilità di appartenenza, dei valori di riferimento individuati per gruppo omogeneo.

Ciascuno di questi indicatori, nell'ordine di seguito riportato, può determinare maggiori compensi/ricavi<sup>25</sup> che si sommano al compenso/ricavo puntuale e al compenso/ricavo minimo stimati con l'analisi della congruità successivamente descritta.

#### Attività di lavoro autonomo

#### INCIDENZA DELLE ALTRE COMPONENTI NEGATIVE AL NETTO DEI CANONI DI LOCAZIONE SUI COMPENSI

Per ogni contribuente, si determina il valore massimo ammissibile per la variabile "Altre componenti negative nette" moltiplicando la soglia massima di normalità economica dell'indicatore, divisa 100, per i "Compensi da congruità"<sup>26</sup>.

Nel caso in cui il valore dichiarato delle "Altre componenti negative nette" si posizioni al di sopra di detto valore massimo ammissibile, la parte di spese eccedente tale valore costituisce parametro di riferimento per la determinazione dei maggiori compensi da normalità economica, calcolati moltiplicando tale parte eccedente per il relativo coefficiente.

Tale coefficiente è stato individuato, distintamente per gruppo omogeneo (*cluster*), come rapporto tra la somma dei compensi puntuali, calcolati applicando a tutti i soggetti del cluster la specifica funzione di compenso con l'utilizzo delle sole variabili contabili di spesa, e la somma delle stesse variabili contabili di spesa (vedi tabella 1).

**Tabella 1 – Coefficienti di determinazione dei maggiori compensi da applicarsi alle altre componenti negative nette**

Cluster	Coefficiente
1	1,8213
2	1,5758
3	1,1943


<sup>22</sup> L'indicatore verifica la plausibilità tra la voce "altre componenti negative" ed il totale dei compensi. Nel calcolo delle altre componenti negative non si tiene conto dei canoni di locazione (finanziaria e non finanziaria) relativi a beni immobili e a beni strumentali mobili.

<sup>23</sup> L'indicatore verifica che le voci di costo relative agli oneri diversi di gestione e alle altre componenti negative costituiscano una plausibile componente residuale di costo.

<sup>24</sup> I valori soglia sono arrotondati alla seconda cifra decimale.

<sup>25</sup> Le variabili numeriche riferite ad importi in euro sono arrotondate al valore intero.

<sup>26</sup> Compensi da congruità = Compenso puntuale da analisi della congruità.



In applicazione, per ogni contribuente il coefficiente di determinazione<sup>27</sup> dei maggiori compensi è ottenuto come media, ponderata con le relative probabilità di appartenenza, dei coefficienti individuati per ogni gruppo omogeneo.

### Attività di impresa

#### INCIDENZA DEI COSTI RESIDUALI DI GESTIONE SUI RICAVI

Per ogni contribuente, si determina il valore massimo ammissibile per la variabile “Costi residuali di gestione” moltiplicando la soglia massima di normalità economica dell’indicatore, divisa 100, per i “Ricavi da congruità”<sup>28</sup>.

Nel caso in cui il valore dichiarato dei “Costi residuali di gestione” si posizioni al di sopra di detto valore massimo ammissibile, la parte di costi eccedente tale valore costituisce parametro di riferimento per la determinazione dei maggiori ricavi da normalità economica, calcolati moltiplicando tale parte eccedente per il relativo coefficiente.

Tale coefficiente è stato individuato, distintamente per gruppo omogeneo (*cluster*), come rapporto tra la somma dei ricavi puntuali, calcolati applicando a tutti i soggetti del cluster la specifica funzione di ricavo con l’utilizzo delle sole variabili contabili di costo, e la somma delle stesse variabili contabili di costo (vedi tabella 2).

**Tabella 2 – Coefficienti di determinazione dei maggiori ricavi da applicarsi ai costi residuali di gestione**

Cluster	Coefficiente
1	1,0186
2	1,8270

In applicazione, per ogni contribuente il coefficiente di determinazione<sup>29</sup> dei maggiori ricavi è ottenuto come media, ponderata con le relative probabilità di appartenenza, dei coefficienti individuati per ogni gruppo omogeneo.

#### ANALISI DELLA CONGRUITÀ

Per ciascun contribuente viene calcolato, per ogni gruppo omogeneo, il “compenso/ricavo puntuale di cluster” come somma dei prodotti fra le variabili individuate<sup>30</sup> ai fini della definizione della funzione di compenso/ricavo ed i relativi coefficienti.

Per tener conto della variabilità legata alla stima del compenso/ricavo puntuale del singolo contribuente viene calcolato, per ogni gruppo omogeneo, l’intervallo di confidenza al livello del 99,99%<sup>31</sup>. Il limite inferiore di tale intervallo di confidenza costituisce il “compenso/ricavo minimo di cluster”<sup>32</sup>.

<sup>27</sup> Il coefficiente di determinazione è arrotondato alla quarta cifra decimale.

<sup>28</sup> Ricavi da congruità = Ricavo puntuale da analisi della congruità.

<sup>29</sup> Il coefficiente di determinazione è arrotondato alla quarta cifra decimale.

<sup>30</sup> I valori delle variabili calcolate sono arrotondati alla quindicesima cifra decimale.

<sup>31</sup> Nella terminologia statistica, per “intervallo di confidenza” si intende un intervallo, centrato sul compenso/ricavo puntuale  $\hat{y}$  e delimitato da due estremi (uno inferiore e l’altro superiore), che include con un livello di probabilità prefissato il valore atteso del compenso/ricavo del contribuente.


Il livello di probabilità prefissato (o livello di fiducia) viene generalmente indicato con la notazione “(1 -  $\alpha$ )%”, dove  $\alpha$  rappresenta la probabilità che l’intervallo di confidenza non contenga il valore atteso del compenso/ricavo del contribuente. Per un livello di fiducia pari al 99,99% il valore corrispondente di  $\alpha$  è pari a 0,01%.

<sup>32</sup> Indicando con  $\hat{y}$  il “compenso/ricavo puntuale di cluster” del generico contribuente, il corrispondente “compenso/ricavo minimo di cluster” è ottenuto attraverso la seguente formula:

$$\hat{y} - 3,92 * s \sqrt{x' C x}$$

dove:

- $C$  è la matrice inversa della matrice data dalle somme dei quadrati e dei prodotti incrociati delle variabili indipendenti, opportunamente pesate per controllare l’eventuale presenza di eteroschedasticità;



La media ponderata con le relative probabilità di appartenenza dei “compensi/ricavi puntuali di cluster”, definiti per il contribuente in relazione a ciascun gruppo omogeneo, costituisce il “compenso/ricavo puntuale” del contribuente.

La media ponderata con le relative probabilità di appartenenza dei “compensi/ricavi minimi di cluster”, definiti per il contribuente in relazione a ciascun gruppo omogeneo, costituisce il “compenso/ricavo minimo” del contribuente.

Al compenso/ricavo puntuale e al compenso/ricavo minimo stimati<sup>33</sup> con l’analisi della congruità vengono aggiunti gli eventuali maggiori compensi/ricavi derivanti dall’applicazione dell’analisi della normalità economica.


Nell’Allegato 8 vengono riportate, per l’attività di impresa, le modalità di neutralizzazione delle variabili per la componente relativa all’attività di vendita di beni soggetti ad aggio o ricavo fisso.

Nel Sub Allegato 1.H.1 vengono riportate le variabili ed i rispettivi coefficienti delle “funzioni di compenso” per l’attività di lavoro autonomo, nel Sub Allegato 1.H.2 vengono riportate le variabili ed i rispettivi coefficienti delle “funzioni di ricavo” per l’attività di impresa.

- 
- $s$  è la radice quadrata del *Mean Square Error* (RMSE);
  - $x$  è il vettore delle variabili indipendenti osservate per il generico contribuente;
  - 3,92 è il valore di riferimento, al livello di probabilità prescelto, della distribuzione *t* di *Student* che asintoticamente approssima una distribuzione normale standardizzata.

I valori relativi alla matrice “ $C$ ” e al valore del “RMSE”, di ciascun cluster, vengono riportati nell’Allegato 9.

<sup>33</sup> Le variabili numeriche riferite ad importi in euro sono arrotondate al valore intero.





---

**SUB ALLEGATI**

---

---

**SUB ALLEGATO 1.A – DESCRIZIONE DEI GRUPPI OMOGENEI**

---

I gruppi omogenei sono stati individuati sulla base del seguente fattore:

- tipologia di attività.

La **tipologia di attività** ha consentito di differenziare: le guide turistiche (cluster 1); gli accompagnatori turistici (cluster 2); le guide alpine (cluster 3).

I contribuenti del presente studio possono esercitare attività di lavoro autonomo o d'impresa.

Nelle successive descrizioni dei cluster emersi dall'analisi, salvo segnalazione contraria, l'indicazione di valori numerici riguarda valori medi.

**CLUSTER 1 - GUIDE TURISTICHE****NUMEROSITÀ: 2.504**

Il cluster raggruppa i contribuenti che svolgono prevalentemente attività di guida turistica erogando nei casi più frequenti (81%) servizi/prestazioni di mezza giornata (fonte dell'81% dei compensi/ricavi) e, nel 45%, servizi/prestazioni della durata dell'intera giornata (54% dei compensi/ricavi).

Si tratta di soggetti che effettuano principalmente visite guidate a musei, gallerie, mostre, monumenti, ville, parchi storici (42% dei compensi/ricavi) e siti archeologici (36% dei compensi/ricavi per il 33% dei soggetti) oltre che itinerari culturali, di città d'arte e archeologici (47% per il 50%).

Le guide turistiche del cluster operano soprattutto per tour operator e agenzie di viaggio (76% dei compensi/ricavi); nel 25% dei casi la quota principale di compensi/ricavi (82%) deriva dal committente principale.

L'82% degli appartenenti al cluster è formato da lavoratori autonomi che esercitano prevalentemente a titolo individuale e raramente si avvalgono di personale dipendente.

Le imprese sono organizzate prevalentemente sotto forma di ditta individuale (82% dei casi). La presenza di dipendenti si riscontra soprattutto in ambito societario (49% dei casi).

**CLUSTER 2 - ACCOMPAGNATORI TURISTICI****NUMEROSITÀ: 605**

Il cluster raggruppa i contribuenti che svolgono attività di accompagnatore turistico (94% dei compensi/ricavi). In particolare, il 61% degli appartenenti al cluster eroga principalmente servizi/prestazioni di mezza giornata (79% dei compensi/ricavi), il 60% servizi/prestazioni della durata dell'intera giornata (fonte del 79% dei compensi/ricavi).

Il servizio/prestazione è richiesto principalmente da tour operator e agenzie di viaggio (fonte dell'83% dei compensi/ricavi). Da segnalare che la metà dei componenti il cluster ottiene la quota principale di compensi/ricavi (85%) dal committente principale.

L'87% degli appartenenti al cluster è formato da lavoratori autonomi che esercitano prevalentemente a titolo individuale senza avvalersi di personale dipendente.

Le imprese sono rappresentate nell'84% dei casi da ditte individuali. La quota residua si ripartisce in maniera quasi uguale tra società di persone e di capitali (che in un quarto circa dei casi si avvalgono di personale dipendente).




**CLUSTER 3 - GUIDE ALPINE****NUMEROSITÀ: 245**

Il cluster raggruppa i contribuenti che svolgono attività di guida alpina (92% dei compensi) erogando nei casi più frequenti (71%) servizi/prestazioni di giornata intera (fonte dell'85% dei compensi) e, nel 49%, servizi/prestazioni di mezza giornata da cui origina il 65% dei compensi.

Tra i principali servizi/prestazioni offerti si distingue l'accompagnamento, in particolare quello su itinerari ambientalistici e naturalistici.

Le guide alpine del cluster operano per una clientela piuttosto eterogenea: "altri enti privati, commerciali e non" (60% dei compensi per il 43% dei soggetti); privati (38% per il 41%); Enti ed istituti pubblici (fonte del 38% dei compensi per il 40% dei soggetti); associazioni e fondazioni private sportive, culturali, religiose, etc. (37% per il 39%). Da segnalare che il 38% dei componenti il cluster ottiene la quota principale di compensi (79%) dal committente principale.

Si tratta di lavoratori autonomi che esercitano prevalentemente a titolo individuale e che raramente si avvalgono di personale dipendente.



## SUB ALLEGATO 1.B - PESI DELLE FUNZIONI DISCRIMINANTI

VARIABILE	CLUSTER 1	CLUSTER 2	CLUSTER 3
Intercetta	-8,19647620	-74,01809729	-171,85612535
<i>Accompagnatore turistico</i>	0,15374786	1,46771668	0,11168831
<i>Incidenza del numero di servizi come Accompagnatore turistico sul totale numero servizi</i>	0,00012555	0,11567085	0,00287183
<i>Guida Alpina</i>	0,09356155	0,11389473	3,35984916
<i>Incidenza del numero di servizi come Guida Alpina sul totale numero servizi</i>	0,00212321	0,00421482	0,43383739
<i>Guida Turistica</i>	0,17982936	0,14103321	0,08943410

Considerando che il cluster 3 è un modello organizzativo peculiare dell'attività di lavoro autonomo, nel caso di attività di impresa i pesi, per tutte le variabili di tale cluster, sono posti pari a: -9999999999999999 in modo che la relativa probabilità di appartenenza risulti pari a zero.

Dove:

**Accompagnatore turistico** = Tipologia di attività: Servizi/Prestazioni della durata di mezza giornata: Accompagnatore turistico (Percentuale dei compensi/ricavi) + Tipologia di attività: Servizi/Prestazioni della durata dell'intera giornata: Accompagnatore turistico (Percentuale dei compensi/ricavi);

**Incidenza del numero di servizi come Accompagnatore turistico sul totale numero servizi** =  $100 * (\text{Tipologia di attività: Accompagnatore turistico (Numero di servizi/prestazioni a mezza giornata)} + \text{Tipologia di attività: Accompagnatore turistico (Numero di servizi/prestazioni a giornata intera)}) / \text{Numero totale di servizi se Numero totale di servizi è maggiore di zero, altrimenti assume valore pari a zero}$ ;

**Numero totale di servizi** = Tipologia di attività: Guida turistica (Numero di servizi/prestazioni a mezza giornata) + Tipologia di attività: Accompagnatore turistico (Numero di servizi/prestazioni a mezza giornata) + Tipologia di attività: Guida alpina (Numero di servizi/prestazioni a mezza giornata) + Tipologia di attività: Altre attività (Numero di servizi/prestazioni a mezza giornata) + Tipologia di attività: Guida turistica (Numero di servizi/prestazioni a giornata intera) + Tipologia di attività: Accompagnatore turistico (Numero di servizi/prestazioni a giornata intera) + Tipologia di attività: Guida alpina (Numero di servizi/prestazioni a giornata intera) + Tipologia di attività: Altre attività (Numero di servizi/prestazioni a giornata intera);

**Guida Alpina** = Tipologia di attività: Servizi/Prestazioni della durata di mezza giornata: Guida alpina (Percentuale dei compensi/ricavi) + Tipologia di attività: Servizi/Prestazioni della durata dell'intera giornata: Guida alpina (Percentuale dei compensi/ricavi);

**Incidenza del numero di servizi come Guida Alpina sul totale numero servizi** =  $100 * (\text{Tipologia di attività: Guida alpina (Numero di servizi/prestazioni a mezza giornata)} + \text{Tipologia di attività: Guida alpina (Numero di servizi/prestazioni a giornata intera)}) / \text{Numero totale di servizi se Numero totale di servizi è maggiore di zero, altrimenti assume valore pari a zero}$ ;

**Guida Turistica** = Tipologia di attività: Servizi/Prestazioni della durata di mezza giornata: Guida turistica (Percentuale dei compensi/ricavi) + Tipologia di attività: Servizi/Prestazioni della durata dell'intera giornata: Guida turistica (Percentuale dei compensi/ricavi).



**SUB ALLEGATO 1.C.1 – FORMULE DEGLI INDICATORI – ATTIVITÀ DI LAVORO AUTONOMO**

Di seguito sono riportate le formule degli indicatori economico-contabili utilizzati in costruzione e/o applicazione dello studio di settore:

- **Incidenza delle altre componenti negative al netto dei canoni di locazione sui compensi** = (Altre componenti negative nette\*100)/(Compensi dichiarati<sup>34</sup>);
- **Incidenza delle spese sui compensi** = ((Spese per prestazioni di lavoro dipendente + Spese per prestazioni di collaborazione coordinata e continuativa + Compensi corrisposti a terzi per prestazioni direttamente afferenti l'attività professionale e artistica + Consumi + Altre spese + Altre componenti negative nette)\*100)/(Compensi dichiarati<sup>34</sup>);
- **Indice di copertura del costo per il godimento di beni di terzi e degli ammortamenti** = (Margine netto)/(Canoni di locazione finanziaria e non finanziaria relativi a beni immobili + Canoni di locazione finanziaria e non finanziaria relativi a beni strumentali mobili + Ammortamenti);
- **Margine del professionista – in assenza di spese per prestazioni di lavoro dipendente o assimilato** = (Margine/1.000)/(Professionisti titolari dello studio<sup>35</sup>);
- **Rendimento lordo per addetto – in presenza di spese per prestazioni di lavoro dipendente o assimilato** = (Valore creato dallo studio professionale/1.000)/(Addetti<sup>36</sup>);

Dove:

- **Altre componenti negative nette** = Altre componenti negative - Canoni di locazione finanziaria e non finanziaria relativi a beni immobili - Canoni di locazione finanziaria e non finanziaria relativi a beni strumentali mobili;
- **Margine** = Valore creato dallo studio professionale - Spese per prestazioni di lavoro dipendente;

<sup>34</sup> Nella sola fase di costruzione i Compensi dichiarati includono anche l'Adeguamento da studi di settore.

In fase di applicazione dell'indicatore di normalità economica "Incidenza delle altre componenti negative al netto dei canoni di locazione sui compensi" vengono utilizzati i:

Compensi da congruità = Compenso puntuale da analisi della congruità.

<sup>35</sup> Di seguito viene riportato il calcolo dei professionisti titolari dello studio:

Professionisti titolari dello studio = Titolare

(professionista che opera in forma individuale)

Professionisti titolari dello studio = Numero soci o associati che prestano attività nella società o associazione

(esercizio collettivo dell'attività professionale)

Il titolare è pari a 1.

Il numero soci o associati che prestano attività nella società o associazione è pari alla relativa percentuale di lavoro prestato diviso 100.

Il titolare è rideterminato in base alla durata dell'attività pari al numero di mesi di attività nel corso del periodo d'imposta diviso 12.

Se i professionisti titolari dello studio sono inferiori a ("Numero di mesi di attività nel corso del periodo d'imposta" diviso 12) allora i professionisti titolari dello studio sono pari al valore massimo tra (professionisti titolari dello studio) e (Titolare - Numero dipendenti).

Il numero dipendenti è pari al numero delle giornate retribuite diviso 312.

<sup>36</sup> Di seguito viene riportato il calcolo degli addetti:

Addetti = Titolare + Numero dipendenti

(professionista che opera in forma individuale)

Addetti = Numero soci o associati che prestano attività nella società o associazione + Numero

(esercizio collettivo dell'attività professionale) dipendenti

Il titolare è pari a 1. Il numero dipendenti è pari al numero delle giornate retribuite diviso 312.

Il numero soci o associati che prestano attività nella società o associazione è pari alla relativa percentuale di lavoro prestato diviso 100.

Il titolare è rideterminato in base alla durata dell'attività pari al numero di mesi di attività nel corso del periodo d'imposta diviso 12.


Gli Addetti non possono essere inferiori a ("Numero di mesi di attività nel corso del periodo d'imposta" diviso 12).



- **Margine netto** = Margine - [(Soglia minima di coerenza del margine del professionista<sup>37</sup>) \* 1.000 \* (Professionisti titolari dello studio<sup>35</sup>)];
- **Valore creato dallo studio professionale** = Compensi dichiarati<sup>34</sup> - Spese per prestazioni di collaborazione coordinata e continuativa - Compensi corrisposti a terzi per prestazioni direttamente afferenti l'attività professionale e artistica - Consumi - Altre spese - Altre componenti negative nette.

---

<sup>37</sup> La soglia minima di coerenza del margine del professionista è la soglia minima dell'indicatore "Margine del professionista – in assenza di spese per prestazioni di lavoro dipendente o assimilato" applicata all'intera platea dei contribuenti.



---

**SUB ALLEGATO 1.C.2 – FORMULE DEGLI INDICATORI – ATTIVITÀ DI IMPRESA**


---

Di seguito sono riportate le formule degli indicatori economico-contabili utilizzati in costruzione e/o applicazione dello studio di settore:

- **Incidenza dei costi residuali di gestione sui ricavi** =  $(\text{Costi residuali di gestione} \cdot 100) / (\text{Ricavi dichiarati})^{38}$ ;
- **Indice di copertura del costo per il godimento di beni di terzi e degli ammortamenti** =  $(\text{Margine netto}) / (\text{Costo per il godimento di beni di terzi} + \text{Ammortamenti})$ ;
- **Margine per addetto non dipendente – in assenza di spese per prestazioni di lavoro** =  $(\text{Margine} / 1.000) / (\text{Numero Addetti non Dipendenti})^{39}$ ;
- **Valore aggiunto lordo per addetto – in presenza di spese per prestazioni di lavoro** =  $(\text{Valore aggiunto lordo} / 1.000) / (\text{Numero addetti})^{40}$ .

Dove:

- **Aggi derivanti dalla vendita di generi soggetti ad aggio o ricavo fisso** = Ricavi derivanti dalla vendita di generi soggetti ad aggio o ricavo fisso - (Esistenze iniziali relative a prodotti soggetti ad aggio o ricavo fisso - Rimanenze finali relative a prodotti soggetti ad aggio o ricavo fisso + Costi per l'acquisto di prodotti soggetti ad aggio o ricavo fisso - Beni soggetti ad aggio o ricavo fisso distrutti o sottratti)<sup>41</sup>;
- **Costi residuali di gestione** = Oneri diversi di gestione - Abbonamenti a riviste e giornali, acquisto di libri, spese per cancelleria - Spese per omaggio a clienti ed articoli promozionali - Perdite su crediti + Altri componenti negativi - Utili spettanti agli associati in partecipazione con apporti di solo lavoro;
- **Costo del venduto e per la produzione di servizi** = [Esistenze iniziali relative a merci, prodotti finiti, materie prime e sussidiarie, semilavorati e ai servizi non di durata ultrannuale (escluse quelle relative a

<sup>38</sup> In fase di applicazione dell'indicatore di normalità economica vengono utilizzati i:  
Ricavi da congruità = Ricavo puntuale da analisi della congruità.

<sup>39</sup> Di seguito viene riportato il calcolo del numero di addetti non dipendenti:

Numero addetti non dipendenti = Titolare + numero collaboratori dell'impresa familiare e coniuge dell'azienda coniugale + numero familiari diversi (ditte individuali) che prestano attività nell'impresa + numero associati in partecipazione

Numero addetti non dipendenti = Numero familiari diversi che prestano attività nell'impresa + numero associati in partecipazione + numero soci amministratori + numero soci non amministratori + numero amministratori non soci.

Se il numero addetti non dipendenti è inferiore a "Numero di mesi di attività nel corso del periodo d'imposta" diviso 12, allora il numero addetti non dipendenti è pari al valore massimo tra (numero addetti non dipendenti) e (titolare - numero dipendenti).

Il titolare è pari a uno. Il numero dipendenti è pari al Numero delle giornate retribuite diviso 312.

Il numero collaboratori dell'impresa familiare e coniuge dell'azienda coniugale, il numero familiari diversi che prestano attività nell'impresa, il numero associati in partecipazione, il numero soci amministratori e il numero soci non amministratori sono pari alla relativa percentuale di lavoro prestato diviso 100.

Il numero degli amministratori non soci e il titolare sono rideterminati in base alla durata dell'attività pari al numero di mesi di attività nel corso del periodo d'imposta diviso 12.

<sup>40</sup> Di seguito viene riportato il calcolo del numero di addetti:

Numero addetti = Titolare + numero dipendenti + numero collaboratori coordinati e continuativi che prestano attività prevalentemente nell'impresa + numero collaboratori dell'impresa familiare e coniuge dell'azienda coniugale + numero familiari diversi che prestano attività nell'impresa + numero associati in partecipazione

Numero addetti = Numero dipendenti + numero collaboratori coordinati e continuativi che prestano attività prevalentemente nell'impresa + numero familiari diversi che prestano attività nell'impresa + numero associati in partecipazione + numero soci amministratori + numero soci non amministratori + numero amministratori non soci.


Il titolare è pari a uno. Il numero dipendenti è pari al Numero delle giornate retribuite diviso 312.

Il numero collaboratori dell'impresa familiare e coniuge dell'azienda coniugale, il numero familiari diversi che prestano attività nell'impresa, il numero associati in partecipazione, il numero soci amministratori e il numero soci non amministratori sono pari alla relativa percentuale di lavoro prestato diviso 100.

Il numero collaboratori coordinati e continuativi che prestano attività prevalentemente nell'impresa, il numero amministratori non soci e il titolare sono rideterminati in base alla durata dell'attività pari al numero di mesi di attività nel corso del periodo d'imposta diviso 12.

Il numero addetti non può essere inferiore a ("Numero di mesi di attività nel corso del periodo d'imposta" diviso 12).

<sup>41</sup> Se la variabile è minore di zero, viene posta uguale a zero.




prodotti soggetti ad aggio o ricavo fisso) + Costi per l'acquisto di materie prime, sussidiarie, semilavorati e merci (esclusi quelli relativi a prodotti soggetti ad aggio o ricavo fisso) e per la produzione di servizi - Beni distrutti o sottratti (esclusi quelli soggetti ad aggio o ricavo fisso)] + (Esistenze iniziali relative ad opere, forniture e servizi di durata ultrannuale di cui all'art. 93, comma 5, del TUIR<sup>42</sup> - Beni distrutti o sottratti) - Rimanenze finali;

- **Margine** = Valore aggiunto lordo - (Spese per lavoro dipendente e per altre prestazioni diverse da lavoro dipendente afferenti l'attività dell'impresa - Compensi corrisposti ai soci per l'attività di amministratore (società di persone));
- **Margine netto** = Margine - [(Soglia minima di coerenza del margine per addetto non dipendente<sup>43</sup>) \* 1.000 \* (Numero addetti non Dipendenti<sup>39</sup>)];
- **Ricavi dichiarati**<sup>44</sup> = Ricavi di cui ai commi 1 (lett. a) e b)) e 2 dell'art. 85 del TUIR (esclusi aggi o ricavi fissi) + (Altri proventi considerati ricavi - Altri proventi considerati ricavi di cui alla lettera f) dell'art. 85, comma 1, del TUIR) + (Rimanenze finali relative ad opere, forniture e servizi di durata ultrannuale - Rimanenze finali relative ad opere, forniture e servizi di durata ultrannuale di cui all'art. 93, comma 5, del TUIR) - (Esistenze iniziali relative ad opere, forniture e servizi di durata ultrannuale - Esistenze iniziali relative ad opere, forniture e servizi di durata ultrannuale di cui all'art. 93, comma 5, del TUIR);
- **Rimanenze finali** = Rimanenze finali relative a merci, prodotti finiti, materie prime e sussidiarie, semilavorati e ai servizi non di durata ultrannuale (escluse quelle relative a prodotti soggetti ad aggio o ricavo fisso) + Rimanenze finali relative ad opere, forniture e servizi di durata ultrannuale di cui all'art. 93, comma 5, del TUIR;
- **Valore aggiunto lordo** = (Ricavi dichiarati + Aggi derivanti dalla vendita di generi soggetti ad aggio o ricavo fisso) - [(Costo del venduto e per la produzione di servizi)<sup>41</sup> + Spese per acquisti di servizi - Compensi corrisposti ai soci per l'attività di amministratore (società ed enti soggetti all'Ires) + Altri costi per servizi + Oneri diversi di gestione + Altri componenti negativi - Utili spettanti agli associati in partecipazione con apporti di solo lavoro].

<sup>42</sup> Il richiamo dell'art. 93, comma 5 del TUIR, è riferito al testo vigente anteriormente all'abrogazione della norma operata dall'art. 1, comma 70 della legge 27 dicembre 2006, n. 296 (opere, forniture e servizi ultrannuali con inizio di esecuzione non successivo al periodo d'imposta in corso alla data del 31 dicembre 2006).

<sup>43</sup> La soglia minima di coerenza del margine per addetto non dipendente è la soglia minima dell'indicatore "Margine per addetto non dipendente - in assenza di spese per prestazioni di lavoro" applicata all'intera platea dei contribuenti.

<sup>44</sup> Nella sola fase di costruzione i Ricavi dichiarati includono anche l'Adeguamento da studi di settore.




## SUBALLEGATO 1.D.1 – DISTRIBUZIONI VENTILICHE INDICATORI DI COERENZA - ATTIVITÀ DI LAVORO AUTONOMO

## Cluster 1 - Guide turistiche

Indicatore	Modalità di distribuzione	1	2	3	4	5	6	7	8	9	10	11	12	13	14	15	16	17	18	19
Indice di copertura del costo per il godimento di beni di terzi e degli ammortamenti	Tutti i soggetti	-67,93	-32,35	-17,12	-10,10	-4,87	-1,25	0,69	2,31	3,62	5,68	8,68	11,57	15,44	21,21	28,85	41,68	56,05	91,70	178,35
	Tutti i soggetti	2,86	4,85	6,61	8,12	9,79	11,40	12,81	13,99	15,38	16,77	18,09	19,43	21,13	23,02	25,10	27,23	30,84	35,42	42,44
Margine del professionista - in assenza di spese per prestazioni di lavoro dipendente o assimilato (in migliaia di euro)	Tutti i soggetti	9,60	9,60	9,60	9,60	9,90	9,90	9,90	16,81	16,81	20,33	20,33	20,33	24,68	24,68	24,68	38,93	38,93	38,93	117,27
	Tutti i soggetti	9,60	9,60	9,60	9,60	9,90	9,90	9,90	16,81	16,81	20,33	20,33	20,33	24,68	24,68	24,68	38,93	38,93	38,93	117,27

Indicatore	Modalità di distribuzione	1	2	3	4	5	6	7	8	9	10	11	12	13	14	15	16	17	18	19
Incidenza delle spese sui compensi	Professionisti senza forza lavoro	0,00	0,11	1,82	2,95	3,96	5,05	5,96	6,79	7,69	8,88	10,08	11,27	12,73	14,13	16,01	18,64	21,38	26,00	35,29
	Professionisti con forza lavoro	4,46	5,35	6,78	7,60	8,67	10,21	11,46	12,91	14,56	16,49	18,16	20,17	21,78	23,34	26,23	31,05	37,11	43,35	53,23






## Cluster 2 - Accompagnatori turistici

Indicatore	Modalità di distribuzione	1	2	3	4	5	6	7	8	9	10	11	12	13	14	15	16	17	18	19
Indice di copertura del costo per il godimento di beni di terzi e degli ammortamenti	Tutti i soggetti	-103,44	-38,97	-25,45	-16,70	-11,45	-7,17	-4,84	-1,86	-0,11	0,90	3,42	6,71	8,36	12,80	17,00	26,92	39,48	67,99	131,17
	Margine del professionista - in assenza di spese per prestazioni di lavoro dipendente o assimilato (in migliaia di euro)	2,11	4,11	5,86	7,03	8,19	9,28	10,37	11,33	12,31	13,44	14,33	15,69	16,54	17,48	19,03	20,56	23,35	26,94	31,25
Rendimento lordo per addetto - in presenza di spese per prestazioni di lavoro dipendente o assimilato (in migliaia di euro)	Tutti i soggetti	62,15	62,15	62,15	62,15	62,15	62,15	62,15	62,15	62,15	62,15	62,15	62,15	62,15	62,15	62,15	62,15	62,15	62,15	62,15


Indicatore	Modalità di distribuzione	1	2	3	4	5	6	7	8	9	10	11	12	13	14	15	16	17	18	19
Incidenza delle spese sui compensi	Professionisti senza forza lavoro	0,00	0,00	1,61	3,17	4,70	5,91	7,08	8,80	9,91	11,39	12,32	13,59	15,78	17,01	19,63	22,83	28,24	33,35	40,52
	Professionisti con forza lavoro	3,63	5,80	5,94	8,06	9,88	10,32	11,99	15,34	16,63	18,76	20,88	25,96	28,63	29,59	33,80	37,18	38,51	41,53	55,47



## Cluster 3 - Guide alpine

Indicatore	Modalità di distribuzione	1	2	3	4	5	6	7	8	9	10	11	12	13	14	15	16	17	18	19
Indice di copertura del costo per il godimento di beni di terzi e degli ammortamenti	Tutti i soggetti	-54,75	-35,92	-23,80	-15,62	-9,70	-7,28	-4,78	-1,77	-0,75	0,08	1,02	2,54	4,04	5,86	7,52	12,38	16,43	23,60	49,50
	Margine del professionista - in assenza di spese per prestazioni di lavoro dipendente o assimilato (in migliaia di euro)	0,53	1,23	2,38	3,98	5,72	6,95	8,50	9,70	11,70	13,43	14,38	16,28	19,06	21,15	23,43	26,03	29,50	33,51	44,56
Rendimento lordo per addetto - in presenza di spese per prestazioni di lavoro dipendente o assimilato (in migliaia di euro)	Tutti i soggetti	11,10	11,10	11,10	11,10	11,10	11,10	11,10	13,47	13,47	13,47	13,47	13,47	46,22	46,22	46,22	46,22	46,22	62,71	62,71
	Tutti i soggetti	11,10	11,10	11,10	11,10	11,10	11,10	11,10	13,47	13,47	13,47	13,47	13,47	13,47	46,22	46,22	46,22	46,22	62,71	62,71


Indicatore	Modalità di distribuzione	1	2	3	4	5	6	7	8	9	10	11	12	13	14	15	16	17	18	19
Incidenza delle spese sui compensi	Professionisti senza forza lavoro	0,00	1,58	4,29	5,79	6,99	8,83	10,33	12,12	14,96	16,72	19,48	21,59	23,96	26,60	30,60	34,22	42,02	56,70	75,62
	Professionisti con forza lavoro	6,33	10,71	10,96	12,30	13,07	14,46	19,51	20,61	21,28	23,93	25,07	29,87	33,39	37,44	38,85	42,10	49,19	50,12	57,73



## SUB ALLEGATO 1.D.2 – DISTRIBUZIONI VENTILICHE INDICATORI DI COERENZA - ATTIVITÀ DI IMPRESA

## Cluster 1 - Guide turistiche

Indicatore	Modalità di distribuzione	1	2	3	4	5	6	7	8	9	10	11	12	13	14	15	16	17	18	19
Indice di copertura del costo per il godimento di beni di terzi e degli ammortamenti	Tutti i soggetti	-55,11	-24,22	-14,80	-8,69	-4,37	-2,06	-1,47	0,26	0,84	1,50	2,56	4,42	6,10	9,24	14,36	20,85	30,10	53,26	98,82
Margine per addetto non dipendente - in assenza di spese per prestazioni di lavoro (in migliaia di euro)	Tutti i soggetti	1,68	4,00	6,09	8,25	10,09	11,65	13,19	14,45	15,55	16,73	17,81	18,78	20,56	22,83	24,69	26,90	29,47	32,69	41,28
Valore aggiunto lordo per addetto - in presenza di spese per prestazioni di lavoro (in migliaia di euro)	Tutti i soggetti	4,52	7,98	10,11	13,17	14,74	17,06	18,29	19,78	22,20	24,91	26,54	29,05	31,73	34,80	38,95	41,04	43,41	52,01	64,84



Cluster 2 - Accompagnatori turistici


Indicatore	Modalità di distribuzione	1	2	3	4	5	6	7	8	9	10	11	12	13	14	15	16	17	18	19
Indice di copertura del costo per il godimento di beni di terzi e degli ammortamenti	Tutti i soggetti	-73,80	-55,98	-22,04	-13,75	-3,91	-2,46	-0,52	-0,21	0,98	1,57	2,41	6,38	9,76	18,47	20,05	24,74	40,77	90,11	193,42
Margine per addetto non dipendente - in assenza di spese per prestazioni di lavoro (in migliaia di euro)	Tutti i soggetti	0,68	2,58	5,81	6,12	9,32	10,23	10,88	11,61	12,34	14,90	15,95	17,04	18,48	18,71	19,44	21,71	23,49	24,34	53,10
Valore aggiunto lordo per addetto - in presenza di spese per prestazioni di lavoro (in migliaia di euro)	Tutti i soggetti	-0,54	-0,54	2,68	2,68	2,71	2,71	20,59	20,59	20,99	27,56	27,56	33,35	33,35	34,56	34,56	45,66	45,66	97,98	97,98



**SUB ALLEGATO 1.E.1 - VALORI SOGLIA PER GLI INDICATORI DI COERENZA -  
ATTIVITÀ DI LAVORO AUTONOMO**


Cluster	Modalità di distribuzione	Margine del professionista - in assenza di spese per prestazioni di lavoro dipendente o assimilato (in migliaia di euro) Soglia minima	Rendimento lordo per addetto - in presenza di spese per prestazioni di lavoro dipendente o assimilato (in migliaia di euro) Soglia minima
1	Tutti i soggetti	15,38	18,29
2	Tutti i soggetti	14,33	18,29
3	Tutti i soggetti	15,75	18,29

Cluster	Modalità di distribuzione	Incidenza delle spese sui compensi	
		Soglia minima	Soglia massima
1	Professionisti senza forza lavoro	0,00	35,29
	Professionisti con forza lavoro	0,00	53,23
2	Professionisti senza forza lavoro	0,00	35,73
	Professionisti con forza lavoro	0,00	55,47
3	Professionisti senza forza lavoro	0,00	43,30
	Professionisti con forza lavoro	0,00	57,73



**SUB ALLEGATO 1.E.2 - VALORI SOGLIA PER GLI INDICATORI DI COERENZA -  
ATTIVITÀ DI IMPRESA**

Cluster	Modalità di distribuzione	Margine per addetto non dipendente - in assenza di spese per prestazioni di lavoro (in migliaia di euro)	Valore aggiunto lordo per addetto – in presenza di spese per prestazioni di lavoro (in migliaia di euro)	
		Soglia minima	Soglia minima	Soglia massima
1	Tutti i soggetti	15,55	18,29	65,00
2	Tutti i soggetti	14,90	18,29	65,00



**SUB ALLEGATO 1.F.1 – DISTRIBUZIONI VENTILICHE INDICATORI DI NORMALITÀ ECONOMICA - ATTIVITÀ DI LAVORO AUTONOMO**

**Cluster 1 - Guide turistiche**


Indicatore	Modalità di distribuzione	1	2	3	4	5	6	7	8	9	10	11	12	13	14	15	16	17	18	19
Incidenza delle altre componenti negative al netto dei canoni di locazione sui compensi	Tutti i soggetti	0,00	0,00	0,00	0,00	0,00	0,00	0,00	0,00	0,00	0,00	0,00	0,00	0,00	0,00	0,00	0,00	0,66	2,08	4,66

**Cluster 2 - Accompagnatori turistici**

Indicatore	Modalità di distribuzione	1	2	3	4	5	6	7	8	9	10	11	12	13	14	15	16	17	18	19
Incidenza delle altre componenti negative al netto dei canoni di locazione sui compensi	Tutti i soggetti	0,00	0,00	0,00	0,00	0,00	0,00	0,00	0,00	0,00	0,00	0,00	0,00	0,00	0,00	0,00	0,03	1,10	2,63	6,98

**Cluster 3 - Guide alpine**

Indicatore	Modalità di distribuzione	1	2	3	4	5	6	7	8	9	10	11	12	13	14	15	16	17	18	19
Incidenza delle altre componenti negative al netto dei canoni di locazione sui compensi	Tutti i soggetti	0,00	0,00	0,00	0,00	0,00	0,00	0,00	0,00	0,00	0,00	0,00	0,00	0,00	0,00	0,00	0,00	0,07	0,40	1,55



**SUB ALLEGATO 1.F.2 – DISTRIBUZIONI VENTILICHE INDICATORI DI NORMALITÀ ECONOMICA - ATTIVITÀ DI IMPRESA**

**Cluster 1 - Guide turistiche**

Indicatore	Modalità di distribuzione	1	2	3	4	5	6	7	8	9	10	11	12	13	14	15	16	17	18	19
Incidenza dei costi residuali di gestione sui ricavi	Tutti i soggetti	0,00	0,00	0,00	0,00	0,00	0,00	0,22	0,49	0,66	0,91	1,18	1,50	1,94	2,57	3,34	4,20	5,13	6,69	10,02

**Cluster 2 - Accompagnatori turistici**

Indicatore	Modalità di distribuzione	1	2	3	4	5	6	7	8	9	10	11	12	13	14	15	16	17	18	19
Incidenza dei costi residuali di gestione sui ricavi	Tutti i soggetti	0,00	0,00	0,00	0,00	0,04	0,12	0,24	0,37	0,78	0,98	1,48	1,84	2,93	3,31	3,51	4,29	6,47	9,07	12,54






---

**SUB ALLEGATO 1.G.1 - VALORI SOGLIA PER GLI INDICATORI DI NORMALITÀ  
ECONOMICA - ATTIVITÀ DI LAVORO AUTONOMO**

---

Cluster	Modalità di distribuzione	Incidenza delle altre componenti negative al netto dei canoni di locazione sui compensi
		Soglia massima
1	Tutti i soggetti	2,08
2	Tutti i soggetti	2,63
3	Tutti i soggetti	1,55




---

**SUB ALLEGATO 1.G.2 - VALORI SOGLIA PER GLI INDICATORI DI NORMALITÀ  
ECONOMICA - ATTIVITÀ DI IMPRESA**

---

<b>Cluster</b>	<b>Modalità di distribuzione</b>	<b>Incidenza dei costi residuali di gestione sui ricavi Soglia massima</b>
1	Tutti i soggetti	5,13
2	Tutti i soggetti	5,13



## SUB ALLEGATO I.H.1 - COEFFICIENTI DELLE FUNZIONI DI COMPENSO

VARIABILE	CLUSTER 1	CLUSTER 2	CLUSTER 3
Servizi continuativi (a intera giornata)	157,9090	132,3698	185,1338
Servizi continuativi (a mezza giornata)	127,2287	114,5750	147,2249
Servizi di 1 giorno (a intera giornata)	161,0816	132,7541	217,2824
Servizi di 1 giorno (a mezza giornata)	128,0312	115,2823	148,2284
TOTALE SPESE	1,8213	1,5758	1,1943

Dove:

**TOTALE SPESE** = Spese per prestazioni di lavoro dipendente + Spese per prestazioni di collaborazione coordinata e continuativa + Compensi corrisposti a terzi per prestazioni direttamente afferenti l'attività professionale e artistica + Consumi + Altre spese

**Servizi continuativi (a intera giornata)** = Tipologia di attività: Guida Turistica (Numero di giornate intere) + Accompagnatore Turistico (Numero di giornate intere) + Guida Alpina (Numero di giornate intere) + Altre attività (Numero di giornate intere) se il Numero totale di giornate è maggiore del Numero totale di servizi, altrimenti assume valore pari a zero

**Servizi continuativi (a mezza giornata)** = Tipologia di attività: Guida Turistica (Numero di mezza giornate) + Accompagnatore Turistico (Numero di mezza giornate) + Guida Alpina (Numero di mezza giornate) + Altre attività (Numero di mezza giornate) se il Numero totale di giornate è maggiore del Numero totale di servizi, altrimenti assume valore pari a zero

**Servizi di 1 giorno (a intera giornata)** = Tipologia di attività: Guida Turistica (Numero di servizi/prestazioni a giornata intera) + Accompagnatore Turistico (Numero di servizi/prestazioni a giornata intera) + Guida Alpina (Numero di servizi/prestazioni a giornata intera) + Altre attività (Numero di servizi/prestazioni a giornata intera) se il Numero totale di giornate è minore o uguale del Numero totale di servizi, altrimenti assume valore pari a zero

**Servizi di 1 giorno (a mezza giornata)** = Tipologia di attività: Guida Turistica (Numero di servizi/prestazioni a mezza giornata) + Accompagnatore Turistico (Numero di servizi/prestazioni a mezza giornata) + Guida Alpina (Numero di servizi/prestazioni a mezza giornata) + Altre attività (Numero di servizi/prestazioni a mezza giornata) se il Numero totale di giornate è minore o uguale del Numero totale di servizi, altrimenti assume valore pari a zero

**Numero totale di servizi** = Tipologia di attività: Guida Turistica (Numero di servizi/prestazioni a mezza giornata) + Accompagnatore Turistico (Numero di servizi/prestazioni a mezza giornata) + Guida Alpina (Numero di servizi/prestazioni a mezza giornata) + Altre attività (Numero di servizi/prestazioni a mezza giornata) + Guida Turistica (Numero di servizi/prestazioni a giornata intera) + Accompagnatore Turistico (Numero di servizi/prestazioni a giornata intera) + Guida Alpina (Numero di servizi/prestazioni a giornata intera) + Altre attività (Numero di servizi/prestazioni a giornata intera)

**Numero totale di giornate** = Tipologia di attività: Guida Turistica (Numero di mezza giornate) + Accompagnatore Turistico (Numero di mezza giornate) + Guida Alpina (Numero di mezza giornate) + Altre attività (Numero di mezza giornate) + Guida Turistica (Numero di giornate intere) + Accompagnatore Turistico (Numero di giornate intere) + Guida Alpina (Numero di giornate intere) + Altre attività (Numero di giornate intere)

Il compenso puntuale e il compenso minimo, se negativi, sono posti uguali a zero.

- Variabili contabili espresse in euro



## SUB ALLEGATO 1.H.2 - COEFFICIENTI DELLE FUNZIONI DI RICAVO

VARIABILE	CLUSTER1	CLUSTER2
Servizi continuativi (a intera giornata)	178,4387	143,0721
Servizi continuativi (a mezza giornata)	153,1206	71,6001
Servizi di 1 giorno (a intera giornata)	182,0689	147,7257
Servizi di 1 giorno (a mezza giornata)	153,6909	115,9050
COSTI TOTALI	1,0186	1,8270

Dove:

**CVPROD** = valore massimo tra (Costo del venduto e per la produzione di servizi) e 0

**COSTI TOTALI** = CVPROD + Spese per acquisti di servizi - Compensi corrisposti ai soci per l'attività di amministratore (società ed enti soggetti all'Ires) + Altri costi per servizi + Costo per beni mobili acquisiti in dipendenza di contratti di locazione non finanziaria e di noleggio + Spese per lavoro dipendente e per altre prestazioni diverse da lavoro dipendente afferenti l'attività dell'impresa - Compensi corrisposti ai soci per l'attività di amministratore (società di persone) + Abbonamenti a riviste e giornali, acquisto di libri, spese per cancelleria + Spese per omaggio a clienti ed articoli promozionali

**Servizi continuativi (a intera giornata)** = Tipologia di attività: Guida Turistica (Numero di giornate intere) + Accompagnatore Turistico (Numero di giornate intere) + Guida Alpina (Numero di giornate intere) + Altre attività (Numero di giornate intere) se il Numero totale di giornate è maggiore del Numero totale di servizi, altrimenti assume valore pari a zero

**Servizi continuativi (a mezza giornata)** = Tipologia di attività: Guida Turistica (Numero di mezza giornate) + Accompagnatore Turistico (Numero di mezza giornate) + Guida Alpina (Numero di mezza giornate) + Altre attività (Numero di mezza giornate) se il Numero totale di giornate è maggiore del Numero totale di servizi, altrimenti assume valore pari a zero

**Servizi di 1 giorno (a intera giornata)** = Tipologia di attività: Guida Turistica (Numero di servizi/prestazioni a giornata intera) + Accompagnatore Turistico (Numero di servizi/prestazioni a giornata intera) + Guida Alpina (Numero di servizi/prestazioni a giornata intera) + Altre attività (Numero di servizi/prestazioni a giornata intera) se il Numero totale di giornate è minore o uguale del Numero totale di servizi, altrimenti assume valore pari a zero

**Servizi di 1 giorno (a mezza giornata)** = Tipologia di attività: Guida Turistica (Numero di servizi/prestazioni a mezza giornata) + Accompagnatore Turistico (Numero di servizi/prestazioni a mezza giornata) + Guida Alpina (Numero di servizi/prestazioni a mezza giornata) + Altre attività (Numero di servizi/prestazioni a mezza giornata) se il Numero totale di giornate è minore o uguale del Numero totale di servizi, altrimenti assume valore pari a zero

**Numero totale di servizi** = Tipologia di attività: Guida Turistica (Numero di servizi/prestazioni a mezza giornata) + Accompagnatore Turistico (Numero di servizi/prestazioni a mezza giornata) + Guida Alpina (Numero di servizi/prestazioni a mezza giornata) + Altre attività (Numero di servizi/prestazioni a mezza giornata) + Guida Turistica (Numero di servizi/prestazioni a giornata intera) + Accompagnatore Turistico (Numero di servizi/prestazioni a giornata intera) + Altre attività (Numero di servizi/prestazioni a giornata intera)

**Numero totale di giornate** = Tipologia di attività: Guida Turistica (Numero di mezza giornate) + Accompagnatore Turistico (Numero di mezza giornate) + Guida Alpina (Numero di mezza giornate) + Altre attività (Numero di mezza giornate) + Guida Turistica (Numero di giornate intere) + Guida Alpina (Numero di giornate intere) + Altre attività (Numero di giornate intere)

Il ricavo puntuale e il ricavo minimo, se negativi, sono posti uguali a zero

- Variabili contabili espresse in euro




## ALLEGATO 2

---

NOTA TECNICA E METODOLOGICA

STUDIO DI SETTORE WK27U

ATTIVITÀ PROFESSIONALI RELATIVE  
ALL'INFORMATICA



## CRITERI PER L'EVOLUZIONE DELLO STUDIO DI SETTORE

L'applicazione dello studio di settore attribuisce ai contribuenti un "compenso potenziale". Tale compenso viene stimato tenendo conto sia di variabili contabili sia di variabili strutturali che influenzano il risultato economico del soggetto esercente attività professionale (di seguito "professionista") anche con riferimento al contesto territoriale in cui lo stesso opera. L'applicazione dello studio consente, inoltre, di valutare la coerenza e la normalità economica del singolo professionista in relazione al settore economico di appartenenza.

A tale scopo, nell'ambito dello studio, vengono individuate le relazioni tra le variabili contabili e le variabili strutturali, per analizzare i diversi modelli organizzativi impiegati nell'espletamento dell'attività.

L'evoluzione dello studio di settore è finalizzata a cogliere eventuali cambiamenti strutturali, modifiche dei modelli organizzativi e variazioni di mercato all'interno del settore economico e presuppone un'attività di analisi e ricerca economica, che viene condotta attingendo a fonti informative pubbliche e non pubbliche.

Le fonti pubbliche sono rappresentate da elaborazioni di enti o società che svolgono ricerche di tipo economico-statistico (Istat, Censis, ecc.) e che forniscono dati e informazioni sull'andamento economico dei mercati, sulla struttura e la dimensione dei principali settori economici e sulla congiuntura economica.

Oltre alle fonti di carattere pubblico, che forniscono informazioni più generali, vengono utilizzate fonti specifiche settoriali (riviste specializzate, partecipazione a seminari e convegni specialistici, pubblicazioni dei principali istituti di ricerca, indagini campionarie, ecc.); si tratta di fonti che illustrano: l'articolazione ed evoluzione dell'offerta, sia in termini di modelli organizzativi adottati che di gamma di servizi professionali erogati, l'andamento e la composizione della domanda, l'impatto di provvedimenti normativi sull'attività, sull'organizzazione e sulla struttura dello studio professionale.

Un supporto più diretto e operativo proviene da una rete di tecnici costituita da istituti universitari, centri di ricerca, docenti e ricercatori, che opera anche tramite l'utilizzo di panel di professionisti.

Di seguito vengono esposti i criteri seguiti per la costruzione dello studio di settore WK27U, evoluzione dello studio VK27U.


Le attività economiche oggetto dello studio di settore WK27U sono quelle relative ai seguenti codici ATECO 2007:

- 58.21.00 - Edizione di giochi per computer;
- 58.29.00 - Edizione di altri software a pacchetto (esclusi giochi per computer);
- 62.01.00 - Produzione di software non connesso all'edizione;
- 62.02.00 - Consulenza nel settore delle tecnologie dell'informatica;
- 62.03.00 - Gestione di strutture e apparecchiature informatiche hardware - housing (esclusa la riparazione);
- 62.09.09 - Altre attività dei servizi connessi alle tecnologie dell'informatica n.c.a.;
- 63.11.11 - Elaborazione elettronica di dati contabili (esclusi i Centri di assistenza fiscale - Caf);
- 63.11.19 - Altre elaborazioni elettroniche di dati;
- 63.11.30 - Hosting e fornitura di servizi applicativi (ASP);
- 74.10.21 - Attività dei disegnatori grafici di pagine web.

L'evoluzione dello studio di settore è stata condotta analizzando le informazioni contenute nel modello VK27U per la comunicazione dei dati rilevanti ai fini dell'applicazione degli studi di settore per il periodo d'imposta 2014, trasmesso dai contribuenti quale allegato al modello UNICO 2015.

I contribuenti interessati sono risultati pari a 15.738.

Nella prima fase di analisi 1.028 posizioni sono state scartate in quanto non utilizzabili nelle successive fasi dell'elaborazione dello studio di settore (casi di cessazione di attività, situazioni di non normale svolgimento



dell'attività, contribuenti forfetari, compensi dichiarati ai fini dell'applicazione degli studi di settore maggiori di 7.500.000 euro).

Sui dati contenuti nei modelli studi di settore della restante platea sono state condotte analisi statistiche per rilevare la completezza, la correttezza e la coerenza delle informazioni in essi contenute.

Tali analisi hanno comportato, ai fini della definizione del campione dello studio, lo scarto di ulteriori 1.304 posizioni. I motivi di scarto sono stati:

- quadro D (elementi specifici dell'attività) non compilato;
- quadro G (elementi contabili) non compilato;
- comune del quadro B (unità locali destinate all'esercizio dell'attività) e/o anagrafico mancante o errato;
- errata compilazione delle percentuali relative all'attività svolta (quadro D);
- errata compilazione delle percentuali relative all'area di mercato (quadro D);
- errata compilazione delle percentuali relative alla tipologia della clientela (quadro D);
- errata compilazione delle percentuali relative alla specializzazione per settore (quadro D);
- non inerenza di attività dichiarate con lo studio in oggetto (quadro D);
- incongruenze fra i dati strutturali e i dati contabili.

A seguito degli scarti effettuati, il numero dei modelli oggetto delle successive analisi è risultato pari a 13.406.

---

### IDENTIFICAZIONE DEI GRUPPI OMOGENEI

---

Per suddividere i professionisti in gruppi omogenei sulla base degli aspetti strutturali, è stata seguita una strategia di analisi che combina in sequenza due tecniche statistiche di tipo multivariato:

- un'analisi fattoriale del tipo *Analyse des données* e nella fattispecie l'Analisi in Componenti Principali;
- un procedimento di *Cluster Analysis*.

L'Analisi in Componenti Principali è una tecnica statistica che permette di ridurre il numero delle variabili originarie pur conservando gran parte dell'informazione iniziale. A tal fine vengono identificate nuove variabili, dette componenti principali, tra loro ortogonali (linearmente indipendenti, incorrelate).

Le variabili prese in esame nell'Analisi in Componenti Principali sono quelle presenti in tutti i quadri del modello ad eccezione delle variabili del quadro degli elementi contabili. Tale scelta nasce dall'esigenza di caratterizzare i soggetti in base ai possibili modelli organizzativi, alle diverse modalità di svolgimento dell'attività, ecc.; tale caratterizzazione è possibile solo utilizzando le informazioni relative alla struttura dei modelli organizzativi, al mercato di riferimento e a tutti quegli elementi specifici che caratterizzano le diverse realtà professionali.

Nell'applicazione dell'Analisi in Componenti Principali è stata scelta la soluzione migliore in termini di significatività statistica ed economica. Pertanto, sono state scelte le componenti principali che riescono a spiegare la maggior parte della varianza iniziale e che consentono, sulla base del criterio dell'interpretabilità, di rappresentare i diversi aspetti strutturali delle attività oggetto di studio.

La tecnica statistica della *Cluster Analysis*, applicata ai risultati dell'Analisi in Componenti Principali, permette di identificare gruppi omogenei di professionisti (cluster); in tal modo è possibile raggruppare i professionisti con caratteristiche strutturali ed organizzative simili<sup>1</sup>.

L'utilizzo combinato delle due tecniche è preferibile rispetto a un'applicazione diretta della *Cluster Analysis* poiché, riducendo con l'Analisi in Componenti Principali il numero di variabili su cui effettuare il procedimento di classificazione, l'operazione di *clustering* risulta meno complessa e più precisa.

I gruppi omogenei individuati sono valutati anche in termini di significatività economica per verificarne l'aderenza alla concreta realtà settoriale.

---

<sup>1</sup> Nella fase di *Cluster Analysis*, al fine di garantire la massima omogeneità dei soggetti appartenenti a ciascun gruppo, vengono classificate solo le osservazioni che presentano caratteristiche strutturali simili rispetto a quelle proprie di uno specifico gruppo omogeneo. Non vengono, invece, presi in considerazione, ai fini della classificazione, i soggetti che possiedono aspetti strutturali riferibili contemporaneamente a due o più gruppi omogenei. Ugualmente non vengono classificate le osservazioni che presentano un profilo strutturale molto dissimile rispetto all'insieme dei cluster individuati. Il numero di soggetti non classificati è risultato pari a 2.



Nel procedimento di *clustering* adottato, quindi, l'omogeneità dei gruppi deve essere interpretata non tanto in rapporto alle caratteristiche delle singole variabili, quanto in funzione delle principali interrelazioni esistenti tra le variabili esaminate che concorrono a definire il profilo dei singoli gruppi.

La descrizione dei gruppi omogenei è riportata nel Sub Allegato 2.A.

---

### DEFINIZIONE DELLA FUNZIONE DI COMPENSO

---

Una volta suddivisi i professionisti in gruppi omogenei è necessario determinare, per ciascun gruppo omogeneo, la funzione matematica che meglio si adatta all'andamento dei compensi dei professionisti appartenenti allo stesso gruppo. Per determinare tale funzione si è ricorso alla Regressione Lineare Multipla.

La Regressione Lineare Multipla è una tecnica statistica che permette di interpolare i dati con un modello statistico-matematico che descrive l'andamento della variabile dipendente in funzione di una serie di variabili indipendenti.

La stima della "funzione di compenso" è stata effettuata individuando la relazione tra il compenso (variabile dipendente) e i dati contabili e strutturali dei professionisti (variabili indipendenti).

È opportuno rilevare che prima di definire il modello di regressione è stata effettuata un'analisi sui dati dei professionisti per verificare le condizioni di coerenza dei dati nell'esercizio dell'attività e per scartare i soggetti anomali; ciò si è reso necessario al fine di evitare possibili distorsioni nella determinazione della "funzione di compenso".

A tal fine è stato selezionato, in base alla sua capacità di individuare anomalie nella relazione tra le voci esaminate, il seguente indicatore di natura economico-contabile:

- ***Incidenza delle altre componenti negative al netto dei canoni di locazione sui compensi<sup>2</sup>.***

La formula dell'indicatore economico-contabile è riportata nel Sub Allegato 2.C.

Successivamente, ai fini della determinazione del campione di riferimento, sono stati esclusi i professionisti che non rispettavano le condizioni di normalità economica<sup>3</sup> per l'indicatore sopra citato. Sono stati altresì esclusi i professionisti con compensi dichiarati uguali a zero.

Così definito il campione di riferimento, si è proceduto alla definizione della "funzione di compenso" per ciascun gruppo omogeneo.

Per la determinazione della "funzione di compenso" sono state utilizzate variabili contabili, variabili strutturali e variabili territoriali. La scelta delle variabili significative è stata effettuata con il metodo "*stepwise*"<sup>4</sup>. Una volta selezionate le variabili, la determinazione della "funzione di compenso" è ottenuta applicando il metodo dei minimi quadrati generalizzati, che consente di controllare l'eventuale presenza di eteroschedasticità connessa alla variabilità legata ad aspetti dimensionali.

Al fine di garantire la consistenza delle stime sono stati utilizzati i seguenti test statistici:


- coerenza dei Residui "studentizzati" (Rstudent) ovvero divisi per la standard deviation;
- analisi dei Dfbetas, per l'esame delle osservazioni che influenzano in misura rilevante le stime dei parametri.

Le unità che sulla base di vari test statistici e dell'osservazione diretta sono state individuate come outlier sono state eliminate dal campione di stima.

<sup>2</sup> L'indicatore verifica la plausibilità tra la voce "altre componenti negative" ed il totale dei compensi. Nel calcolo delle altre componenti negative non si tiene conto dei canoni di locazione (finanziaria e non finanziaria) relativi a beni immobili e a beni strumentali mobili.

<sup>3</sup> Vedi sezione "Analisi della Normalità Economica". Si fa presente che, ai soli fini indicati, per l'indicatore "Incidenza delle altre componenti negative al netto dei canoni di locazione sui compensi" si fa riferimento ai compensi dichiarati, nel denominatore della relativa formula.

<sup>4</sup> Il metodo *stepwise* unisce due tecniche statistiche per la scelta del miglior modello di stima: la regressione *forward* ("in avanti") e la regressione *backward* ("indietro"). La regressione *forward* prevede di partire da un modello senza variabili e di introdurre passo dopo passo la variabile più significativa, mentre la regressione *backward* inizia considerando nel modello tutte le variabili disponibili e rimuovendo passo per passo quelle non significative. Con il metodo *stepwise*, partendo da un modello di regressione senza variabili, si procede per passi successivi alternando due fasi: nella prima fase, si introduce la variabile maggiormente significativa fra quelle considerate; nella seconda, si riesamina l'insieme delle variabili introdotte per verificare se è possibile eliminarne qualcuna non più significativa. Il processo continua fino a quando non è più possibile apportare alcuna modifica all'insieme delle variabili, ovvero quando nessuna variabile può essere aggiunta oppure eliminata.





Nella definizione della “funzione di compenso” si è tenuto conto delle possibili differenze di risultati economici legate al luogo di svolgimento dell’attività, in modo da individuare ulteriori differenze territoriali oltre a quelle già rilevate con la Cluster Analysis.

A tale scopo sono stati utilizzati i risultati dello studio della “Territorialità generale”<sup>5</sup> che differenzia il territorio nazionale sulla base delle caratteristiche dello sviluppo socio-economico del territorio, in rapporto al grado di benessere, al livello di qualificazione professionale ed alla struttura economica, per provincia.

Nella definizione della funzione di compenso le aree della territorialità generale sono state rappresentate con un insieme di variabili dummy<sup>6</sup> ed è stata analizzata la loro interazione con la variabile “Ore dedicate all’attività”.

Inoltre nella definizione della funzione di compenso si è tenuto conto anche delle differenze legate all’“Età professionale” che interviene come correttivo da applicare al coefficiente della variabile “Ore dedicate all’attività”.

Nel Sub Allegato 2.H vengono riportate le variabili ed i rispettivi coefficienti della “funzione di compenso”.

---

<sup>5</sup> I criteri e le conclusioni dello studio sono riportati nell’apposito Decreto Ministeriale.

<sup>6</sup> Una variabile dummy è una variabile che può assumere valore 0 o 1. Ad esempio, la variabile dummy relativa alla prima area territoriale assume valore 1 quando il soggetto esercita la propria attività nella prima area territoriale, mentre assume valore 0 per tutte le altre aree territoriali.



---

## APPLICAZIONE DELLO STUDIO DI SETTORE

---

In fase di applicazione dello studio di settore sono previste le seguenti fasi:

- Analisi Discriminante;
- Analisi della Coerenza;
- Analisi della Normalità Economica;
- Analisi della Congruità.

---

### ANALISI DISCRIMINANTE

---

Una volta suddivisi i professionisti in gruppi omogenei è necessario determinare una regola di classificazione in grado di definire l'appartenenza di ciascun soggetto ai gruppi omogenei individuati nella fase di Cluster Analysis; la descrizione dei gruppi omogenei è riportata nel Sub Allegato 2.A.

Al riguardo, è stata utilizzata l'analisi discriminante lineare di Fisher. Si tratta di una tecnica statistica multivariata utile per identificare quelle variabili che meglio discriminano i gruppi omogenei<sup>7</sup>.

Nell'analisi discriminante lineare, per ogni gruppo omogeneo viene calcolata una funzione di classificazione come combinazione lineare delle variabili discriminanti<sup>8</sup>.

Sulla base dei punteggi discriminanti, ottenuti utilizzando tale funzione, viene determinata la probabilità di appartenenza ai gruppi omogenei<sup>9</sup>. In tal modo è possibile associare ogni singolo professionista ad uno o più gruppi omogenei definendo le relative probabilità di appartenenza.

Nel Sub Allegato 2.B vengono riportate le variabili risultate significative nell'analisi con i rispettivi pesi discriminanti individuati per ogni gruppo omogeneo.

---

### ANALISI DELLA COERENZA

---

L'analisi della coerenza permette di valutare il professionista sulla base di specifici indicatori economici, calcolati come rapporto tra determinate variabili contabili e/o strutturali contenute nel modello per la comunicazione dei dati rilevanti ai fini dell'applicazione degli studi di settore. Gli indicatori sono stati selezionati in base alla loro capacità di misurare l'efficienza e la redditività dell'attività professionale.

Con l'analisi della coerenza, per ciascun soggetto, si valuta il posizionamento del valore di ogni singolo indicatore rispetto ad un intervallo, individuato come economicamente coerente sulla base dei valori soglia ammissibili.

Gli indicatori utilizzati nell'analisi della coerenza sono i seguenti:

- ***Incidenza delle spese sui compensi***<sup>10</sup>;

<sup>7</sup> Le variabili discriminanti vengono selezionate con il metodo *stepwise* partendo da quelle utilizzate nell'Analisi in Componenti Principali.

<sup>8</sup> La funzione di classificazione è definita nel seguente modo:

$$w_i = a_{i0} + a_{i1}vardis_1 + a_{i2}vardis_2 + \dots + a_{im}vardis_m$$

dove:

$w_i$  è il punteggio discriminante relativo al gruppo omogeneo  $i$ ;

$a_{i0}$  è l'intercetta;

$a_{ij}$  sono i pesi discriminanti scelti in modo da rendere massima la separazione tra i gruppi;

$vardis_j$  è la  $j$ -esima variabile discriminante.

<sup>9</sup> La probabilità di appartenenza al gruppo omogeneo  $i$  è calcolata nel seguente modo:

$$\text{Prob}_i = \frac{e^{\{w_i - \text{Max}[w_1, w_2, \dots, w_n]\}}}{\sum_{k=1}^n e^{\{w_k - \text{Max}[w_1, w_2, \dots, w_n]\}}}$$

dove  $n$  è il numero complessivo di gruppi omogenei.

Le probabilità di appartenenza ai cluster sono arrotondate alla quinta cifra decimale.

<sup>10</sup> L'indicatore misura il peso del totale delle spese sostenute dallo studio professionale (al netto delle spese per canoni di locazione finanziaria e non finanziaria) sui compensi complessivamente incassati.



- *Indice di copertura del costo per il godimento di beni di terzi e degli ammortamenti*<sup>11</sup>;
- *Margine del professionista - in assenza di spese per prestazioni di lavoro dipendente o assimilato*<sup>12</sup>;
- *Rendimento lordo per addetto - in presenza di spese per prestazioni di lavoro dipendente o assimilato*<sup>13</sup>;
- *Resa oraria per addetto*<sup>14</sup>.

Le formule degli indicatori utilizzati sono riportate nel Sub Allegato 2.C.

Ai fini dell'individuazione dei valori soglia che definiscono la coerenza economica, per ciascuno degli indicatori utilizzati sono state esaminate preliminarmente, ad eccezione dell'indicatore "Indice di copertura del costo per il godimento di beni di terzi e degli ammortamenti", le relative distribuzioni ventiliche<sup>15</sup> differenziate per gruppo omogeneo; per gli indicatori "Margine del professionista - in assenza di spese per prestazioni di lavoro dipendente o assimilato" e "Rendimento lordo per addetto - in presenza di spese per prestazioni di lavoro dipendente o assimilato" anche sulla base della "Territorialità generale"<sup>16</sup> a livello provinciale; per l'indicatore "Incidenza delle spese sui compensi" anche sulla base della presenza/assenza di forza lavoro<sup>17</sup>. I valori delle soglie dei diversi indicatori sono stati individuati, ad eccezione dell'indicatore "Indice di copertura del costo per il godimento di beni di terzi e degli ammortamenti", scegliendo quelli che possono ritenersi economicamente plausibili con riferimento alle pratiche osservabili nel settore e nel cluster specifico. Per gli indicatori "Margine del professionista - in assenza di spese per prestazioni di lavoro dipendente o assimilato" e "Rendimento lordo per addetto - in presenza di spese per prestazioni di lavoro dipendente o assimilato" si è anche tenuto conto dell'area territoriale di appartenenza; per l'indicatore "Incidenza delle spese sui compensi" si è invece tenuto conto, principalmente, del diverso ammontare delle spese sostenute dai contribuenti che si avvalgono di dipendenti e/o collaboratori rispetto a coloro che non se ne avvalgono.

Le distribuzioni ventiliche degli indicatori di coerenza economica vengono riportate nel Sub Allegato 2.D.

I valori soglia di coerenza ammissibili sono riportati nel Sub Allegato 2.E.

Il soggetto risulta coerente per l'indicatore "Incidenza delle spese sui compensi" se l'indicatore è calcolabile e il suo valore si posiziona all'interno dell'intervallo (estremi inclusi) individuato come economicamente coerente; nel caso in cui si posizioni all'esterno del suddetto intervallo il soggetto risulta non coerente. Nel caso in cui l'indicatore risulti non calcolabile<sup>18</sup> o indeterminato<sup>19</sup> il soggetto viene definito non coerente.

Il soggetto risulta coerente per l'indicatore "Indice di copertura del costo per il godimento di beni di terzi e degli ammortamenti" se l'indicatore è calcolabile e il suo valore è maggiore o uguale a 1; nel caso in cui sia minore di 1

<sup>11</sup> L'indicatore misura il grado di copertura dei principali costi per l'utilizzo di beni strumentali all'attività dello studio professionale mediante il Margine al netto della remunerazione, ritenuta economicamente plausibile, del titolare (o dei soci/associati) dello studio professionale.

<sup>12</sup> L'indicatore misura il contributo del titolare (o dei soci/associati) dello studio professionale alla creazione del "margine", ovvero rappresenta la capacità di remunerare (al lordo dei canoni di locazione finanziaria e non finanziaria relativi a beni mobili e immobili e degli ammortamenti) la propria attività professionale.

Tale indicatore si applica solo in assenza di "Spese per prestazioni di lavoro dipendente" e "Spese per prestazioni di collaborazione coordinata e continuativa".

<sup>13</sup> L'indicatore misura il valore prodotto dallo studio professionale destinato a remunerare, oltre il titolare (o soci/associati) anche quei fattori che contribuiscono a generare valore, come il lavoro (sotto forma di stipendi, contributi, indennità di fine rapporto) ed i beni strumentali all'attività (sotto forma, nel caso di godimento di beni di terzi, di canoni di locazione finanziaria e non finanziaria relativi a beni immobili e/o a beni strumentali mobili e, nel caso di godimento di beni in proprietà, di ammortamenti).

Tale indicatore si applica solo in presenza di "Spese per prestazioni di lavoro dipendente" e/o "Spese per prestazioni di collaborazione coordinata e continuativa".

<sup>14</sup> L'indicatore misura l'ammontare dei compensi percepiti dallo studio professionale per i servizi erogati da ciascun addetto nell'arco temporale di un'ora.

<sup>15</sup> Nella terminologia statistica, si definisce "distribuzione ventilica" l'insieme dei valori che suddividono le osservazioni, ordinate per valori crescenti dell'indicatore, in 20 gruppi di uguale numerosità. Il primo ventile è il valore al di sotto del quale si posiziona il primo 5% delle osservazioni; il secondo ventile è il valore al di sotto del quale si posiziona il primo 10% delle osservazioni, e così via.

<sup>16</sup> I criteri e le conclusioni dello studio sono riportati nell'apposito Decreto Ministeriale.

<sup>17</sup> La presenza di forza lavoro è condizionata alla presenza di Spese per prestazioni di lavoro dipendente o Spese per prestazioni di collaborazione coordinata e continuativa o Compensi corrisposti a terzi per prestazioni direttamente afferenti l'attività professionale e artistica.

<sup>18</sup> Un indicatore si definisce non calcolabile quando nel rapporto (numeratore diviso denominatore) il denominatore è pari a zero e il numeratore è diverso da zero.

<sup>19</sup> Un indicatore si definisce indeterminato quando nel rapporto (numeratore diviso denominatore) il numeratore e il denominatore sono entrambi pari a zero.



il soggetto risulta non coerente. Nel caso in cui l'indicatore risulti non calcolabile con il Margine netto maggiore di zero o l'indicatore risulti indeterminato il soggetto viene definito coerente. Nel caso in cui l'indicatore risulti non calcolabile con il Margine netto minore di zero il soggetto viene definito non coerente.

Il soggetto risulta coerente per l'indicatore "Margine del professionista - in assenza di spese per prestazioni di lavoro dipendente o assimilato" se l'indicatore è calcolabile e il suo valore è maggiore o uguale alla soglia minima individuata come economicamente coerente; nel caso in cui sia minore della suddetta soglia il soggetto risulta non coerente. Se il "Numero di mesi di attività nel corso del periodo d'imposta" risulta pari a zero il soggetto viene definito coerente.

Il soggetto risulta coerente per l'indicatore "Rendimento lordo per addetto - in presenza di spese per prestazioni di lavoro dipendente o assimilato" se l'indicatore è calcolabile e il suo valore è maggiore o uguale alla soglia minima individuata come economicamente coerente; nel caso in cui sia minore della suddetta soglia il soggetto risulta non coerente. Se il "Numero di mesi di attività nel corso del periodo d'imposta" risulta pari a zero il soggetto viene definito coerente.

Il soggetto risulta coerente per l'indicatore "Resa oraria per addetto" se l'indicatore è calcolabile e il suo valore è minore o uguale alla soglia massima individuata come economicamente coerente; nel caso in cui sia maggiore della suddetta soglia il soggetto risulta non coerente. Se il "Numero di mesi di attività nel corso del periodo d'imposta" risulta pari a zero il soggetto viene definito coerente.

In applicazione, per ogni singolo soggetto, i valori soglia<sup>20</sup> di ciascun indicatore di coerenza economica sono ottenuti come media, ponderata con le relative probabilità di appartenenza, dei valori di riferimento individuati per gruppo omogeneo. Per gli indicatori "Margine del professionista - in assenza di spese per prestazioni di lavoro dipendente o assimilato" e "Rendimento lordo per addetto - in presenza di spese per prestazioni di lavoro dipendente o assimilato" tali valori soglia vengono ponderati anche sulla base della percentuale di appartenenza alle diverse aree territoriali.

---

## ANALISI DELLA NORMALITÀ ECONOMICA

---

L'analisi della normalità economica è mirata ad individuare la correttezza dei dati dichiarati. A tal fine, per ogni singolo soggetto vengono calcolati indicatori economico-contabili<sup>21</sup> da confrontare con i valori di riferimento che individuano le condizioni di normalità economica.

Gli indicatori di normalità economica sono stati, pertanto, selezionati in base alla loro capacità di individuare anomalie nella relazione tra le voci esaminate.

L'indicatore di normalità economica individuato è il seguente:

• ***Incidenza delle altre componenti negative al netto dei canoni di locazione sui compensi<sup>22</sup>***

La formula dell'indicatore utilizzato è riportata nel Sub Allegato 2.C.

Ai fini dell'individuazione dei valori di riferimento per l'indicatore di normalità economica sono state esaminate preliminarmente le relative distribuzioni ventili differenziate per gruppo omogeneo. I valori delle soglie dell'indicatore sono stati individuati scegliendo quelli che possono ritenersi economicamente plausibili con riferimento alle pratiche osservabili nel settore e nel cluster specifico.

Le distribuzioni ventili dell'indicatore di normalità economica vengono riportate nel Sub Allegato 2.F.

I valori soglia di normalità economica sono riportati nel Sub Allegato 2.G.

In applicazione, per ogni singolo soggetto, i valori soglia<sup>23</sup> dell'indicatore di normalità economica sono ottenuti come media, ponderata con le relative probabilità di appartenenza, dei valori di riferimento individuati per gruppo omogeneo.

L'indicatore può determinare maggiori compensi<sup>24</sup> che si sommano al compenso puntuale e al compenso minimo stimati con l'analisi della congruità successivamente descritta.

---

<sup>20</sup> I valori soglia sono arrotondati alla seconda cifra decimale.

<sup>21</sup> Gli indicatori sono arrotondati alla seconda cifra decimale.

<sup>22</sup> L'indicatore verifica la plausibilità tra la voce "altre componenti negative" ed il totale dei compensi. Nel calcolo delle altre componenti negative non si tiene conto dei canoni di locazione (finanziaria e non finanziaria) relativi a beni immobili e a beni strumentali mobili.

<sup>23</sup> I valori soglia sono arrotondati alla seconda cifra decimale.

<sup>24</sup> Le variabili numeriche riferite ad importi in euro sono arrotondate al valore intero.



### INCIDENZA DELLE ALTRE COMPONENTI NEGATIVE AL NETTO DEI CANONI DI LOCAZIONE SUI COMPENSI

Per ogni contribuente, si determina il valore massimo ammissibile per la variabile “Altre componenti negative nette” moltiplicando la soglia massima di normalità economica dell’indicatore, divisa 100, per i “Compensi da congruità”<sup>25</sup>.

Nel caso in cui il valore dichiarato delle “Altre componenti negative nette” si posizioni al di sopra di detto valore massimo ammissibile, la parte di spese eccedente tale valore costituisce parametro di riferimento per la determinazione dei maggiori compensi da normalità economica, calcolati moltiplicando tale parte eccedente per il relativo coefficiente.

Tale coefficiente è stato individuato, distintamente per gruppo omogeneo (*cluster*), come rapporto tra la somma dei compensi puntuali, calcolati applicando a tutti i soggetti del cluster la specifica funzione di compenso con l’utilizzo delle sole variabili contabili di spesa, e la somma delle stesse variabili contabili di spesa (vedi tabella 1).

**Tabella 1 - Coefficienti di determinazione dei maggiori compensi da applicarsi alle altre componenti negative nette**

Cluster	Coefficiente
1	1,2407
2	1,4150
3	1,2689
4	1,1162
5	1,0291
6	1,2990
7	1,1950
8	1,3465

In applicazione, per ogni contribuente il coefficiente di determinazione<sup>26</sup> dei maggiori compensi è ottenuto come media, ponderata con le relative probabilità di appartenenza, dei coefficienti individuati per ogni gruppo omogeneo.

### ANALISI DELLA CONGRUITÀ

Per ciascun contribuente viene calcolato, per ogni gruppo omogeneo, il “compenso puntuale di cluster” come somma dei prodotti fra le variabili individuate<sup>27</sup> ai fini della definizione della funzione di compenso ed i relativi coefficienti.

Per tener conto della variabilità legata alla stima del compenso puntuale del singolo contribuente viene calcolato, per ogni gruppo omogeneo, l’intervallo di confidenza al livello del 99,99%<sup>28</sup>. Il limite inferiore di tale intervallo di confidenza costituisce il “compenso minimo di cluster”<sup>29</sup>.

<sup>25</sup> Compensi da congruità = Compenso puntuale da analisi della congruità.

<sup>26</sup> I coefficienti di determinazione sono arrotondati alla quarta cifra decimale.

<sup>27</sup> I valori delle variabili calcolate sono arrotondati alla quindicesima cifra decimale.

<sup>28</sup> Nella terminologia statistica, per “intervallo di confidenza” si intende un intervallo, centrato sul compenso puntuale  $\hat{y}$  e delimitato da due estremi (uno inferiore e l’altro superiore), che include con un livello di probabilità prefissato il valore atteso del compenso del contribuente.

Il livello di probabilità prefissato (o livello di fiducia) viene generalmente indicato con la notazione “(1 -  $\alpha$ )%”, dove  $\alpha$  rappresenta la probabilità che l’intervallo di confidenza non contenga il valore atteso del compenso del contribuente. Per un livello di fiducia pari al 99,99% il valore corrispondente di  $\alpha$  è pari a 0,01%.

<sup>29</sup> Indicando con  $\hat{y}$  il “compenso puntuale di cluster” del generico contribuente, il corrispondente “compenso minimo di cluster” è ottenuto attraverso la seguente formula:

$$\hat{y} - 3,92 * s \sqrt{x' C x}$$

dove:



La media ponderata con le relative probabilità di appartenenza dei “compensi puntuali di cluster”, definiti per il contribuente in relazione a ciascun gruppo omogeneo, costituisce il “compenso puntuale” del contribuente.

La media ponderata con le relative probabilità di appartenenza dei “compensi minimi di cluster”, definiti per il contribuente in relazione a ciascun gruppo omogeneo, costituisce il “compenso minimo” del contribuente.


Al compenso puntuale e al compenso minimo stimati<sup>30</sup> con l’analisi della congruità vengono aggiunti gli eventuali maggiori compensi derivanti dall’applicazione dell’analisi della normalità economica.

Nel Sub Allegato 2.H vengono riportate le variabili ed i rispettivi coefficienti delle “funzioni di compenso”.

- 
- $C$  è la matrice inversa della matrice data dalle somme dei quadrati e dei prodotti incrociati delle variabili indipendenti, opportunamente pesate per controllare l’eventuale presenza di eteroschedasticità;
  - $s$  è la radice quadrata del *Mean Square Error* (RMSE);
  - $x$  è il vettore delle variabili indipendenti osservate per il generico contribuente;
  - 3,92 è il valore di riferimento, al livello di probabilità prescelto, della distribuzione *t* di *Student* che asintoticamente approssima una distribuzione normale standardizzata.

I valori relativi alla matrice “ $C$ ” e al valore del “RMSE”, di ciascun cluster, vengono riportati nell’Allegato 9.

<sup>30</sup> Le variabili numeriche riferite ad importi in euro sono arrotondate al valore intero.



---

**SUB ALLEGATI**

---

---

**SUB ALLEGATO 2.A – DESCRIZIONE DEI GRUPPI OMOGENEI**

---

I gruppi omogenei sono stati individuati sulla base del seguente fattore:  
attività svolta.

In particolare l'**attività svolta** ha consentito di enucleare i contribuenti che si occupano prevalentemente di:

- sviluppo e manutenzione software (cluster 1);
- implementazione di sistemi (cluster 2);
- elaborazioni grafiche (cluster 3);
- sicurezza informatica (cluster 5);
- sviluppo di siti (cluster 6);
- acquisizione ed elaborazione dati (cluster 7);
- consulenza (cluster 8).

È stato inoltre individuato un gruppo di contribuenti che non risultano specializzati in una specifica tipologia di attività (cluster 4).

Si precisa che:

- nell'attività di "sviluppo e manutenzione software" si intendono comprese, oltre a quella di sviluppo driver, le attività relative a: software di sistema; applicativi di tipo ERP, CRM, SCM; applicativi di tipo E-Commerce, E-Business, E-Finance; applicativi di tipo GIS, CAD, CAM; "altri software applicativi";
- nell'attività di "implementazione di sistemi" si intendono comprese le attività afferenti soluzioni di tipo ERP, CRM, SCM e soluzioni Web based (portali, siti, e-commerce, e-business, e-finance);
- nell'attività di "consulenza" si intendono comprese le attività di: audit EDP; progettazione del sistema informativo (dimensionamento, scelta piattaforme HW e SW); studio di fattibilità; assistenza alla gestione dei progetti; assistenza alla gestione del sistema informativo aziendale.

Si evidenzia che solo in alcuni casi i contribuenti sono organizzati in forma collettiva e/o si avvalgono di personale dipendente.

Nelle successive descrizioni dei cluster emersi dall'analisi, salvo segnalazione contraria, l'indicazione di valori numerici riguarda valori medi.

**CLUSTER 1 - PROFESSIONISTI CHE SI OCCUPANO PREVALENTEMENTE DI SVILUPPO E MANUTENZIONE SOFTWARE**

**NUMEROSITÀ: 3.538**

Il cluster riunisce i contribuenti che si occupano prevalentemente di sviluppo e manutenzione software (95% dei compensi), tra i quali si riscontra soprattutto la presenza di: "altri software applicativi" (51% dei compensi), software di sistema (79% dei compensi per il 28% dei soggetti) ed applicativi di tipo ERP, CRM, SCM (71% per il 17%).

Coerentemente con l'attività svolta, il 66% dei soggetti dichiara di ricoprire il profilo professionale di programmatore. Da rilevare anche come in questo cluster si rilevi la maggior frequenza di soggetti (32%) che dichiarano di ricoprire il ruolo di analista.

La clientela comprende perlopiù società (45% dei compensi) e aziende di informatica (89% dei compensi per il 48% dei soggetti).



**CLUSTER 2 - PROFESSIONISTI CHE SI OCCUPANO PREVALENTEMENTE DI IMPLEMENTAZIONE DI SISTEMI****NUMEROSITÀ: 434**

Il cluster riunisce i contribuenti che si occupano prevalentemente di implementazione di sistemi, ottenendone l'80% dei compensi. Più nel dettaglio, il 62% dei soggetti deriva il 75% dei compensi dallo sviluppo di soluzioni web based, mentre il 44% origina il 76% dei compensi da soluzioni ERP, CRM, SCM.

Per quanto concerne il profilo professionale, i titoli indicati con maggiore frequenza sono quelli di consulente (64% dei soggetti) e programmatore (47%). Da rilevare anche come il 26% dei soggetti del cluster indichi di svolgere il ruolo professionale di analista.

La clientela è perlopiù rappresentata da società (46% dei compensi) ed aziende di informatica (84% dei compensi per il 45% dei soggetti). Si segnala anche che il 27% dei soggetti del cluster deriva il 31% dei compensi da imprenditori individuali ed esercenti arti e professioni.

**CLUSTER 3 - PROFESSIONISTI CHE SI OCCUPANO PREVALENTEMENTE DI ELABORAZIONI GRAFICHE****NUMEROSITÀ: 442**

I professionisti che formano il cluster si occupano prevalentemente di elaborazioni grafiche, attività dalla quale originano l'86% dei propri compensi.

I profili professionali dichiarati con maggior frequenza sono quelli di consulente (56% dei soggetti) e programmatore (19%).

La clientela è costituita prevalentemente da società (66% dei compensi), seguite da imprenditori individuali ed esercenti arti e professioni (36% dei compensi per il 39% dei soggetti). Si rileva inoltre che il 14% degli appartenenti al cluster ottiene il 35% dei compensi da Enti pubblici e privati.

**CLUSTER 4 - PROFESSIONISTI CHE NON RISULTANO SPECIALIZZATI IN UNA SPECIFICA TIPOLOGIA DI ATTIVITÀ****NUMEROSITÀ: 3.558**

I professionisti che formano il cluster non presentano in genere una particolare concentrazione di compensi derivanti da alcuna specifica tipologia di attività.

I profili professionali dichiarati con maggior frequenza sono quelli di consulente (64% dei soggetti) e programmatore (37%). Da rilevare anche come il 22% dei soggetti del cluster indichi di svolgere il ruolo professionale di analista.

La clientela è costituita in prevalenza da società (50% dei compensi), seguite da aziende di informatica (76% dei compensi per il 32% dei soggetti) ed imprenditori individuali ed esercenti arti e professioni (37% per il 29%). Si rileva, inoltre, che il 14% degli appartenenti al cluster ottiene il 44% dei compensi da Enti pubblici e privati.

**CLUSTER 5 - PROFESSIONISTI CHE SI OCCUPANO PREVALENTEMENTE DI SICUREZZA INFORMATICA****NUMEROSITÀ: 127**

Questo cluster raggruppa soggetti che si occupano prevalentemente di sicurezza informatica (81% dei compensi).

Il profilo professionale indicato con maggior frequenza è quello di consulente (69% dei soggetti). Da rilevare anche come in questo cluster si rilevi la maggior frequenza di soggetti (21%) che dichiarano di ricoprire il ruolo di sistemista.

La tipologia di clientela è composta da società (44% dei compensi), seguite da aziende di informatica (78% dei compensi per il 41% dei soggetti) e imprenditori individuali ed esercenti arti e professioni (37% per il 28%). Si rileva, inoltre, che il 17% degli appartenenti al cluster ottiene il 57% dei compensi da Enti pubblici e privati.

**CLUSTER 6 - PROFESSIONISTI CHE SI OCCUPANO PREVALENTEMENTE DELLO SVILUPPO DI SITI****NUMEROSITÀ: 1.303**

I professionisti che formano il cluster si occupano prevalentemente dello sviluppo di siti (Internet, Intranet, Extranet), attività dalla quale originano l'86% dei propri compensi.





I profili professionali dichiarati con maggior frequenza sono quelli di programmatore (57% dei soggetti) e consulente (50%).

La clientela è formata principalmente da società (52% dei compensi), seguite da imprenditori individuali ed esercenti arti e professioni (34% dei compensi per il 45% dei soggetti) e aziende di informatica (70% per il 31%). Da segnalare che il 15% dei componenti il cluster deriva il 36% dei compensi da Enti pubblici e privati.

#### **CLUSTER 7 - PROFESSIONISTI SPECIALIZZATI IN ACQUISIZIONE ED ELABORAZIONE DATI**

##### **NUMEROSITÀ: 599**

Il cluster si compone di professionisti specializzati nell'attività di acquisizione ed elaborazione dati, da cui ottengono il 94% dei compensi.

Per quanto riguarda i profili professionali riscontrati con maggior frequenza, il 54% dei soggetti dichiara di essere consulente ed il 15% programmatore.

La clientela è composta da società (42% dei compensi), seguite da imprenditori individuali ed esercenti arti e professioni (66% dei compensi per il 45% dei soggetti) e aziende di informatica (83% per il 15%). Si segnala anche che il 10% dei soggetti del cluster ottiene una quota consistente (68%) dei compensi da Enti pubblici e privati.


#### **CLUSTER 8 - PROFESSIONISTI CHE SVOLGONO PREVALENTEMENTE ATTIVITÀ DI CONSULENZA**

##### **NUMEROSITÀ: 3.403**

Questo cluster raggruppa soggetti che erogano prevalentemente servizi di consulenza (93% dei compensi), che più di frequente comprendono: assistenza alla gestione del sistema informativo aziendale (39% dei compensi), assistenza alla gestione dei progetti (61% dei compensi per il 46% dei soggetti) e progettazione del sistema informativo (dimensionamento, scelta piattaforme HW e SW), attività dalla quale il 30% dei componenti il cluster deriva la metà dei compensi.

Coerentemente con l'attività svolta, il profilo professionale riscontrato con maggior frequenza è quello di consulente (79% dei soggetti).

La clientela è rappresentata in prevalenza da società, dalle quali i componenti il cluster ottengono la metà dei propri compensi. Si segnala anche che il 42% dei soggetti del cluster deriva l'85% dei compensi da aziende di informatica.




## SUB ALLEGATO 2.B - PESI DELLE FUNZIONI DISCRIMINANTI

VARIABILE	CLUSTER 1	CLUSTER 2	CLUSTER 3	CLUSTER 4	CLUSTER 5	CLUSTER 6	CLUSTER 7	CLUSTER 8
Intercetta	-27,44894435	-80,75325990	-131,39750983	-1,50758365	-258,05449620	-44,27658770	-171,72151078	-24,82071850
Attività svolta: Sviluppo siti (Internet, Intranet, Extranet)	0,02278119	0,02378874	0,18043604	0,07412064	0,06838032	1,02106128	0,08597509	0,03165581
Attività svolta: Acquisizione ed elaborazione dati	-0,02988846	0,06715194	0,13776312	0,06641512	-0,06762353	0,08713376	3,66576417	-0,00527987
Attività svolta: Elaborazioni grafiche	0,08454402	0,06088011	3,05591634	0,07862725	0,02491081	0,19332101	0,12176978	0,05363564
Attività svolta: Attività di sicurezza informatica	0,00771246	-0,05063351	0,00976568	0,07948394	6,35382609	0,06907646	-0,09540482	0,01539613
Consulenza	-0,09797067	-0,01812421	0,05849760	0,07080389	0,03372944	0,03249737	-0,00531072	0,53580523
Attività svolta: Implementazione dei sistemi (installazione, configurazione, test)	0,03677322	2,01443339	0,03245498	0,07551542	-0,05385618	0,01159626	0,04392688	-0,04148867
Attività svolta: Sviluppo e Manutenzione Software	0,58237349	0,05385213	0,07441003	0,07076714	0,00299143	0,02826377	-0,03241893	-0,097866613

Dove:

**Consulenza** = Attività svolta: Consulenza: Audir EDP + Progettazione sistema informativo (dimensionamento, scelta piattaforma HW e SW) + Studio di fattibilità + Assistenza alla gestione dei progetti + Assistenza alla gestione del sistema informativo aziendale.



---

**SUB ALLEGATO 2.C – FORMULE DEGLI INDICATORI**


---

Di seguito sono riportate le formule degli indicatori economico-contabili utilizzati in costruzione e/o applicazione dello studio di settore:

- **Incidenza delle altre componenti negative al netto dei canoni di locazione sui compensi** = (Altre componenti negative nette \* 100)/(Compensi dichiarati<sup>31</sup>);
- **Incidenza delle spese sui compensi** = ((Spese per prestazioni di lavoro dipendente + Spese per prestazioni di collaborazione coordinata e continuativa + Compensi corrisposti a terzi per prestazioni direttamente afferenti l'attività professionale e artistica + Consumi + Altre spese + Altre componenti negative nette)\*100)/(Compensi dichiarati<sup>31</sup>);
- **Indice di copertura del costo per il godimento di beni di terzi e degli ammortamenti** = (Margine netto)/(Canoni di locazione finanziaria e non finanziaria relativi a beni immobili + Canoni di locazione finanziaria e non finanziaria relativi a beni strumentali mobili + Ammortamenti);
- **Margine del professionista - in assenza di spese per prestazioni di lavoro dipendente o assimilato** = (Margine/1.000)/(Professionisti titolari dello studio<sup>32</sup>);
- **Rendimento lordo per addetto - in presenza di spese per prestazioni di lavoro dipendente o assimilato** = (Valore creato dallo studio professionale/1.000)/(Addetti<sup>33</sup>);
- **Resa oraria per addetto** = (Compensi dichiarati<sup>31</sup> – Spese per prestazioni di collaborazione coordinata e continuativa – Compensi corrisposti a terzi per prestazioni direttamente afferenti l'attività professionale e artistica)/(Numero addetti<sup>34</sup> \* 50 \* 48).

<sup>31</sup> Nella sola fase di costruzione i Compensi dichiarati includono anche l'Adeguamento da studi di settore.

In fase di applicazione dell'indicatore di normalità economica "Incidenza delle altre componenti negative al netto dei canoni di locazione sui compensi" vengono utilizzati i:

Compensi da congruità = Compenso puntuale da analisi della congruità.

<sup>32</sup> Di seguito viene riportato il calcolo dei professionisti titolari dello studio:

Professionisti titolari dello studio = Titolare  
(professionista che opera in forma  
individuale)

Professionisti titolari dello studio = Numero soci o associati che prestano attività nella società o associazione  
(esercizio collettivo dell'attività  
professionale)

Il titolare è pari a 1.

Il numero soci o associati che prestano attività nella società o associazione è pari alla relativa percentuale di lavoro prestato diviso 100.

Il titolare è rideterminato in base alla durata dell'attività pari al numero di mesi di attività nel corso del periodo d'imposta diviso 12.

Se i professionisti titolari dello studio sono inferiori a ("Numero di mesi di attività nel corso del periodo d'imposta" diviso 12) allora i professionisti titolari dello studio sono pari al valore massimo tra (professionisti titolari dello studio) e (Titolare – Numero dipendenti).

Il numero dipendenti è pari al numero delle giornate retribuite diviso 312.

<sup>33</sup> Di seguito viene riportato il calcolo degli addetti:

Addetti = Titolare + Numero dipendenti  
(professionista che opera in forma  
individuale)

Addetti = Numero soci o associati che prestano attività nella società o associazione + Numero  
(esercizio collettivo dell'attività dipendenti  
professionale)

Il titolare è pari a 1. Il numero dipendenti è pari al numero delle giornate retribuite diviso 312.


Il numero soci o associati che prestano attività nella società o associazione è pari alla relativa percentuale di lavoro prestato diviso 100.

Il titolare è rideterminato in base alla durata dell'attività pari al numero di mesi di attività nel corso del periodo d'imposta diviso 12.

Gli Addetti non possono essere inferiori a ("Numero di mesi di attività nel corso del periodo d'imposta" diviso 12).

<sup>34</sup> Di seguito viene riportato il calcolo del numero di addetti:

Numero addetti = "Fattore correttivo individuale" + Numero dipendenti  
(professionista che  
opera in forma  
individuale)



Dove:


- **Altre componenti negative nette** = Altre componenti negative – Canoni di locazione finanziaria e non finanziaria relativi a beni immobili – Canoni di locazione finanziaria e non finanziaria relativi a beni strumentali mobili;
- **Margine** = Valore creato dallo studio professionale – Spese per prestazioni di lavoro dipendente;
- **Margine netto** = Margine – [(Soglia minima di coerenza del margine del professionista<sup>35</sup>) \* 1.000 \* (Professionisti titolari dello studio<sup>32</sup>)];
- **Valore creato dallo studio professionale** = Compensi dichiarati<sup>31</sup> – Spese per prestazioni di collaborazione coordinata e continuativa – Compensi corrisposti a terzi per prestazioni direttamente afferenti l'attività professionale e artistica – Consumi – Altre spese – Altre componenti negative nette.

---

Numero addetti =  $\frac{\text{Numero soci o associati che prestano attività nella società o associazione} * \text{“Fattore correttivo associazioni”} + \text{Numero dipendenti dell'attività professionale}}{\text{(esercizio collettivo)}}$

La definizione del “Fattore correttivo individuale” e del “Fattore correttivo associazioni” è riportata nella “Nota alla variabile di regressione Ore dedicate all'attività”. Il numero dipendenti è pari al numero delle giornate retribuite diviso 312.

<sup>35</sup> La soglia minima di coerenza del margine del professionista è la soglia minima dell'indicatore “Margine del professionista - in assenza di spese per prestazioni di lavoro dipendente o assimilato” applicata all'intera platea dei contribuenti.




## SUB ALLEGATO 2.D – DISTRIBUZIONI VENTILICHE INDICATORI DI COERENZA

## Cluster 1 - Professionisti che si occupano prevalentemente di sviluppo e manutenzione software

Indicatore	Modalità di distribuzione	1	2	3	4	5	6	7	8	9	10	11	12	13	14	15	16	17	18	19
Indice di copertura del costo per il godimento di beni di terzi e degli ammortamenti	Tutti i soggetti	-59,84	-26,96	-13,43	-6,31	-1,35	1,47	3,39	6,12	9,36	12,55	16,23	21,44	26,96	34,54	43,14	55,25	75,43	107,83	175,46
Resa oraria per addetto	Tutti i soggetti	18,06	24,92	28,06	29,70	31,03	32,37	33,72	34,99	36,50	37,88	39,60	41,53	43,93	46,54	50,00	54,21	60,13	68,54	89,23

Indicatore	Modalità di distribuzione	1	2	3	4	5	6	7	8	9	10	11	12	13	14	15	16	17	18	19
Margine del professionista - in assenza di spese per prestazioni di lavoro dipendente o assimilato (in migliaia di euro)	Gruppo territoriale 2, 5	1,31	3,22	4,51	6,84	8,24	10,01	12,47	13,94	15,73	18,83	21,71	25,64	28,34	33,34	36,49	40,62	46,52	55,85	65,71
Rendimento lordo per addetto - in presenza di spese per prestazioni di lavoro dipendente o assimilato (in migliaia di euro)	Gruppo territoriale 1, 3	2,35	5,53	8,87	12,75	16,50	19,81	23,42	27,21	30,89	34,27	37,53	40,81	44,24	47,76	51,58	55,47	61,76	69,51	83,91
	Gruppo territoriale 2, 5	10,70	10,70	10,70	10,70	10,70	16,91	16,91	16,91	16,91	16,91	37,50	37,50	37,50	43,23	43,23	43,23	43,23	43,23	95,99
	Gruppo territoriale 1, 3	20,64	26,65	33,38	36,15	36,15	37,50	42,46	48,69	55,23	57,10	58,65	65,68	67,53	84,27	90,91	90,91	100,82	128,17	179,91

Indicatore	Modalità di distribuzione	1	2	3	4	5	6	7	8	9	10	11	12	13	14	15	16	17	18	19
Incidenza delle spese sui compensi	Professionisti senza forza lavoro	0,04	1,96	2,96	3,80	4,52	5,23	5,96	6,72	7,49	8,48	9,32	10,62	12,20	14,28	16,69	19,86	23,42	30,42	41,87
	Professionisti con forza lavoro	4,03	5,13	6,03	6,99	7,83	9,10	10,14	11,32	12,94	14,04	15,91	17,87	20,02	24,09	28,64	33,82	40,71	46,24	58,98




## Cluster 2 - Professionisti che si occupano prevalentemente di implementazione di sistemi

Indicatore	Modalità di distribuzione	1	2	3	4	5	6	7	8	9	10	11	12	13	14	15	16	17	18	19
Indice di copertura del costo per il godimento di beni di terzi e degli ammortamenti	Tutti i soggetti	-82,20	-36,95	-25,50	-16,37	-7,52	-1,48	1,63	3,86	7,16	8,93	12,66	18,06	22,90	29,06	38,01	51,29	70,32	107,88	148,75
	Tutti i soggetti	12,51	21,19	24,99	27,22	30,06	31,48	33,29	35,26	37,52	39,42	40,99	43,18	46,42	49,14	51,48	55,66	60,60	69,72	86,40

Indicatore	Modalità di distribuzione	1	2	3	4	5	6	7	8	9	10	11	12	13	14	15	16	17	18	19
Margine del professionista - in assenza di spese per prestazioni di lavoro dipendente o assimilato (in migliaia di euro)	Gruppo territoriale 2, 5	0,20	0,24	1,53	1,79	1,81	3,51	4,75	6,86	7,80	8,27	9,47	10,99	14,25	16,20	24,27	33,72	45,69	54,98	62,62
	Gruppo territoriale 1, 3	1,58	3,99	6,08	10,48	14,08	17,88	21,25	24,29	28,98	33,60	37,41	41,52	45,31	49,40	54,75	60,64	67,21	75,33	95,28
	Gruppo territoriale 2, 5	-	-	-	-	-	-	-	-	-	-	-	-	-	-	-	-	-	-	-
	Gruppo territoriale 1, 3	40,27	40,27	40,27	40,27	40,27	40,27	40,27	40,27	40,27	40,27	40,27	40,27	40,27	40,27	40,27	40,27	40,27	40,27	40,27

Indicatore	Modalità di distribuzione	1	2	3	4	5	6	7	8	9	10	11	12	13	14	15	16	17	18	19
Incidenza delle spese sui compensi	Professionisti senza forza lavoro	0,00	2,21	3,29	4,18	5,17	5,77	6,60	7,19	8,28	9,34	10,52	11,35	12,98	14,76	16,98	19,93	25,15	33,67	46,44
	Professionisti con forza lavoro	4,35	5,18	6,93	8,71	9,52	10,70	12,49	14,11	15,10	17,63	18,31	19,51	22,16	27,91	30,56	32,88	40,97	50,72	59,78




## Cluster 3 - Professionisti che si occupano prevalentemente di elaborazioni grafiche

Indicatore	Modalità di distribuzione	1	2	3	4	5	6	7	8	9	10	11	12	13	14	15	16	17	18	19
Indice di copertura del costo per il godimento di beni di terzi e degli ammortamenti	Tutti i soggetti	-58,77	-31,56	-25,35	-13,91	-9,12	-5,40	-3,86	-1,70	0,00	0,93	2,57	4,27	6,14	9,88	13,87	18,96	26,02	33,14	61,91
Resa oraria per addetto	Tutti i soggetti	9,34	18,00	21,06	23,43	25,48	27,05	28,23	29,32	30,83	31,96	33,84	35,22	36,89	39,26	42,94	46,09	51,52	57,55	72,07

Indicatore	Modalità di distribuzione	1	2	3	4	5	6	7	8	9	10	11	12	13	14	15	16	17	18	19
Margine del professionista - in assenza di spese per prestazioni di lavoro dipendente o assimilato (in migliaia di euro)	Gruppo territoriale 2, 5	-0,16	0,54	0,90	1,14	1,84	2,12	2,68	3,36	4,95	5,96	6,66	7,05	9,04	9,44	10,28	14,51	16,52	17,71	23,09
Rendimento lordo per addetto - in presenza di spese per prestazioni di lavoro dipendente o assimilato (in migliaia di euro)	Gruppo territoriale 1, 3	0,85	2,46	4,35	5,77	7,03	8,79	11,07	12,90	14,22	15,34	17,05	19,67	22,69	26,10	30,08	34,69	38,59	44,92	50,20
	Gruppo territoriale 2, 5	3,91	3,91	3,91	3,91	3,91	3,91	3,91	3,91	3,91	3,91	3,91	3,91	3,91	3,91	3,91	3,91	3,91	3,91	3,91
	Gruppo territoriale 1, 3	49,76	49,76	49,76	49,76	49,76	49,76	49,76	49,76	49,76	49,76	49,76	49,76	49,76	49,76	49,76	49,76	49,76	49,76	49,76

Indicatore	Modalità di distribuzione	1	2	3	4	5	6	7	8	9	10	11	12	13	14	15	16	17	18	19
Incidenza delle spese sui compensi	Professionisti senza forza lavoro	0,95	2,68	4,58	5,85	6,49	7,29	8,55	9,33	10,56	12,27	13,98	15,45	17,65	20,25	23,60	26,08	32,63	45,47	66,64
	Professionisti con forza lavoro	6,33	9,65	11,33	12,59	14,98	16,55	17,88	19,26	21,95	23,05	24,25	25,92	27,72	32,36	37,57	40,46	47,85	54,57	83,73




## Cluster 4 - Professionisti che non risultano specializzati in una specifica tipologia di attività

Indicatore	Modalità di distribuzione	1	2	3	4	5	6	7	8	9	10	11	12	13	14	15	16	17	18	19
Indice di copertura del costo per il godimento di beni di terzi e degli ammortamenti	Tutti i soggetti	-75,85	-31,83	-16,06	-8,96	-4,50	-1,10	1,48	3,48	5,63	8,61	11,92	15,51	20,10	26,33	34,08	41,36	57,64	90,78	156,57
	Tutti i soggetti	10,95	19,88	26,49	29,38	31,40	33,00	34,32	35,91	37,57	39,35	41,25	43,71	46,73	49,81	53,68	58,76	64,73	74,11	121,25

Indicatore	Modalità di distribuzione	1	2	3	4	5	6	7	8	9	10	11	12	13	14	15	16	17	18	19
Margine del professionista - in assenza di spese per prestazioni di lavoro dipendente o assimilato (in migliaia di euro)	Gruppo territoriale 2, 5	0,05	0,52	1,36	2,05	3,31	4,82	6,11	7,26	8,68	10,94	13,16	15,36	16,84	19,77	22,40	25,21	29,90	35,00	45,96
	Gruppo territoriale 1, 3	0,45	2,46	4,56	6,80	9,48	11,85	14,91	18,32	22,09	24,99	27,96	31,94	36,48	40,79	45,40	50,55	56,87	66,80	85,18
Rendimento lordo per addetto - in presenza di spese per prestazioni di lavoro dipendente o assimilato (in migliaia di euro)	Gruppo territoriale 2, 5	6,26	6,26	6,26	6,26	6,26	6,26	6,26	20,62	20,62	20,62	20,62	20,62	33,83	33,83	33,83	33,83	33,83	35,59	35,59
	Gruppo territoriale 1, 3	5,78	10,49	12,53	15,85	16,11	22,48	24,01	24,15	30,83	35,83	36,43	39,13	43,73	48,56	55,88	60,46	65,80	80,63	86,51

Indicatore	Modalità di distribuzione	1	2	3	4	5	6	7	8	9	10	11	12	13	14	15	16	17	18	19
Incidenza delle spese sui compensi	Professionisti senza forza lavoro	0,00	1,28	2,91	3,91	4,86	5,83	6,73	7,82	8,85	10,09	11,71	13,92	16,29	19,84	22,97	29,06	36,31	47,05	70,63
	Professionisti con forza lavoro	4,24	6,34	8,39	10,55	12,25	14,24	16,03	18,11	20,87	22,83	25,10	28,75	32,12	35,93	39,75	43,90	49,87	59,46	73,28






## Cluster 5 - Professionisti che si occupano prevalentemente di sicurezza informatica

Indicatore	Modalità di distribuzione	1	2	3	4	5	6	7	8	9	10	11	12	13	14	15	16	17	18	19
Indice di copertura del costo per il godimento di beni di terzi e degli ammortamenti	Tutti i soggetti	-46,29	-34,23	-21,60	-16,24	-10,74	-2,19	0,23	1,12	2,19	3,95	7,11	9,95	13,81	18,25	24,74	31,68	36,47	61,66	113,85
	Tutti i soggetti	16,14	22,66	28,08	30,60	31,83	34,01	35,09	36,94	38,27	39,51	42,64	43,83	48,60	53,78	61,45	70,66	74,82	90,16	205,50

Indicatore	Modalità di distribuzione	1	2	3	4	5	6	7	8	9	10	11	12	13	14	15	16	17	18	19
Margine del professionista - in assenza di spese per prestazioni di lavoro dipendente o assimilato (in migliaia di euro)	Gruppo territoriale 2, 5	0,03	0,98	0,98	3,84	4,03	4,03	12,82	13,26	15,45	29,88	29,88	35,97	36,39	36,39	37,09	38,01	41,64	48,85	48,85
	Gruppo territoriale 1, 3	0,12	1,25	3,76	5,69	8,55	12,59	14,07	18,08	22,03	22,84	31,35	33,32	38,15	41,60	48,13	54,99	57,69	70,68	92,53
Rendimento lordo per addetto - in presenza di spese per prestazioni di lavoro dipendente o assimilato (in migliaia di euro)	Gruppo territoriale 2, 5	-	-	-	-	-	-	-	-	-	-	-	-	-	-	-	-	-	-	-
	Gruppo territoriale 1, 3	14,89	14,89	14,89	14,89	14,89	14,89	14,89	14,89	14,89	17,31	17,31	17,31	17,31	17,31	17,31	17,31	26,65	26,65	26,65

Indicatore	Modalità di distribuzione	1	2	3	4	5	6	7	8	9	10	11	12	13	14	15	16	17	18	19
Incidenza delle spese sui compensi	Professionisti senza forza lavoro	0,00	0,00	1,28	1,87	3,40	4,61	5,87	9,46	9,82	10,08	10,43	12,12	13,76	15,47	20,21	24,59	27,87	50,10	75,40
	Professionisti con forza lavoro	1,78	4,66	5,05	5,71	7,55	8,31	8,43	9,68	10,50	15,58	15,96	16,13	23,54	27,85	34,99	46,37	53,30	91,53	95,32



## Cluster 6 - Professionisti che si occupano prevalentemente dello sviluppo di siti

Indicatore	Modalità di distribuzione	1	2	3	4	5	6	7	8	9	10	11	12	13	14	15	16	17	18	19
Indice di copertura del costo per il godimento di beni di terzi e degli ammortamenti	Tutti i soggetti	-89,70	-47,53	-27,77	-18,77	-12,25	-6,60	-3,31	-1,61	0,44	2,15	3,88	6,14	9,76	13,25	18,11	26,12	35,84	52,57	89,85
Resa oraria per addetto	Tutti i soggetti	9,29	14,98	20,23	22,36	23,40	24,79	26,00	27,50	28,79	30,05	31,60	33,57	35,71	38,33	41,69	45,43	51,09	58,15	78,08

Indicatore	Modalità di distribuzione	1	2	3	4	5	6	7	8	9	10	11	12	13	14	15	16	17	18	19
Margine del professionista - in assenza di spese per prestazioni di lavoro dipendente o assimilato (in migliaia di euro)	Gruppo territoriale 2, 5	0,07	0,94	1,31	1,77	2,63	3,37	4,11	5,63	6,64	8,32	9,45	11,61	13,30	16,43	18,31	22,10	24,78	31,81	41,43
	Gruppo territoriale 1, 3	0,60	2,09	3,80	5,30	6,97	8,79	10,86	13,12	15,41	17,83	20,16	23,16	26,76	29,37	32,94	37,12	41,37	48,85	58,93
Rendimento lordo per addetto - in presenza di spese per prestazioni di lavoro dipendente o assimilato (in migliaia di euro)	Gruppo territoriale 2, 5	5,15	5,15	5,15	5,15	5,15	5,15	5,15	5,15	5,15	5,15	5,15	5,15	5,15	5,15	21,12	21,12	21,12	21,12	21,12
	Gruppo territoriale 1, 3	9,34	9,34	9,34	14,48	14,48	15,10	15,10	17,97	17,97	17,97	22,99	22,99	30,88	30,88	36,68	36,68	43,28	43,28	51,55

Indicatore	Modalità di distribuzione	1	2	3	4	5	6	7	8	9	10	11	12	13	14	15	16	17	18	19
Incidenza delle spese sui compensi	Professionisti senza forza lavoro	0,00	1,43	3,06	4,33	5,21	6,36	7,50	8,83	10,20	11,19	12,81	15,03	17,14	19,94	23,40	29,04	33,79	43,47	63,20
	Professionisti con forza lavoro	4,75	6,60	9,25	10,51	12,67	15,22	16,72	18,79	20,42	22,31	23,72	26,49	28,42	31,88	35,50	39,04	42,01	49,78	56,80




## Cluster 7 - Professionisti specializzati in acquisizione ed elaborazione dati

Indicatore	Modalità di distribuzione	1	2	3	4	5	6	7	8	9	10	11	12	13	14	15	16	17	18	19
Indice di copertura del costo per il godimento di beni di terzi e degli ammortamenti	Tutti i soggetti	-79,98	-46,93	-22,85	-11,52	-5,05	-3,10	-1,20	-0,02	0,99	1,84	3,23	4,61	6,34	10,59	15,47	20,28	33,13	46,71	101,29
Resa oraria per addetto	Tutti i soggetti	12,27	18,56	21,04	22,42	23,51	24,37	25,68	27,42	28,78	30,47	31,50	33,57	35,26	38,68	42,40	46,35	50,56	57,71	78,77

Indicatore	Modalità di distribuzione	1	2	3	4	5	6	7	8	9	10	11	12	13	14	15	16	17	18	19
Margine del professionista - in assenza di spese per prestazioni di lavoro dipendente o assimilato (in migliaia di euro)	Gruppo territoriale 2, 5 Gruppo territoriale 1, 3	0,95 1,91	1,13 4,68	1,86 6,17	2,70 7,77	3,57 8,91	4,40 10,82	5,31 13,19	6,86 15,18	8,32 16,99	10,00 19,04	11,28 20,56	12,93 22,66	14,16 24,87	15,02 27,38	16,26 30,20	18,47 33,69	21,61 37,84	24,30 44,30	33,90 56,46
Rendimento lordo per addetto - in presenza di spese per prestazioni di lavoro dipendente o assimilato (in migliaia di euro)	Gruppo territoriale 2, 5 Gruppo territoriale 1, 3	9,37 6,65	9,37 14,35	9,37 20,44	12,76 20,57	12,76 22,30	12,76 22,75	15,07 24,09	15,07 26,54	23,23 27,43	23,23 28,64	23,23 28,71	23,84 29,22	23,84 30,37	24,34 31,41	24,34 32,59	24,34 34,26	27,55 37,88	27,55 38,76	31,91 73,12

Indicatore	Modalità di distribuzione	1	2	3	4	5	6	7	8	9	10	11	12	13	14	15	16	17	18	19
Incidenza delle spese sui compensi	Professionisti senza forza lavoro Professionisti con forza lavoro	0,00 5,02	0,00 7,61	1,30 9,63	2,89 12,55	3,83 16,66	5,06 20,31	6,30 25,41	7,68 29,57	8,42 33,40	10,62 39,62	13,45 43,16	15,17 44,15	18,12 47,10	20,91 49,28	23,53 53,42	27,12 57,99	32,36 62,82	40,52 72,37	48,75 75,00




## Cluster 8 - Professionisti che svolgono prevalentemente attività di consulenza

Indicatore	Modalità di distribuzione	1	2	3	4	5	6	7	8	9	10	11	12	13	14	15	16	17	18	19
Indice di copertura del costo per il godimento di beni di terzi e degli ammortamenti	Tutti i soggetti	-69,18	-28,96	-14,95	-6,41	-2,15	0,62	2,78	5,18	7,96	10,89	14,52	19,29	24,23	30,68	38,52	50,20	68,24	98,81	180,64
	Tutti i soggetti	17,53	26,00	30,71	32,89	34,48	35,84	37,20	38,94	40,61	42,37	44,48	46,76	49,35	52,06	55,59	60,11	67,12	74,40	96,98

Indicatore	Modalità di distribuzione	1	2	3	4	5	6	7	8	9	10	11	12	13	14	15	16	17	18	19
Margine del professionista - in assenza di spese per prestazioni di lavoro dipendente o assimilato (in migliaia di euro)	Gruppo territoriale 2, 5	1,09	2,13	3,80	5,77	7,65	9,81	11,35	13,07	16,18	18,72	19,80	22,56	25,43	28,21	32,02	35,44	42,62	61,60	78,52
	Gruppo territoriale 1, 3	2,13	5,44	8,71	11,95	15,45	19,22	22,86	26,60	30,35	33,90	37,69	41,25	45,29	49,87	55,07	61,27	68,43	78,28	97,19
Rendimento lordo per addetto - in presenza di spese per prestazioni di lavoro dipendente o assimilato (in migliaia di euro)	Gruppo territoriale 2, 5	28,02	28,02	28,02	28,02	28,02	28,02	28,02	28,02	28,02	28,02	28,02	28,02	28,02	28,02	28,02	28,02	28,02	28,02	28,02
	Gruppo territoriale 1, 3	12,47	12,47	12,47	12,47	12,47	12,47	12,47	12,47	12,47	12,47	12,47	12,47	12,47	12,47	12,47	12,47	12,47	12,47	12,47

Indicatore	Modalità di distribuzione	1	2	3	4	5	6	7	8	9	10	11	12	13	14	15	16	17	18	19
Incidenza delle spese sui compensi	Professionisti senza forza lavoro	0,00	1,95	3,24	4,12	4,89	5,63	6,37	7,26	8,13	9,10	10,23	11,57	13,62	15,67	18,10	21,38	25,61	32,20	45,84
	Professionisti con forza lavoro	3,74	5,52	6,96	8,39	9,99	10,90	12,18	13,80	15,36	16,76	19,40	21,24	23,31	26,81	29,83	33,68	39,05	46,73	57,24




## SUB ALLEGATO 2.E - VALORI SOGLIA PER GLI INDICATORI DI COERENZA

Cluster	Modalità di distribuzione	Resa oraria per addetto
		Soglia massima
1	Tutti i soggetti	80,00
2	Tutti i soggetti	80,00
3	Tutti i soggetti	65,00
4	Tutti i soggetti	75,00
5	Tutti i soggetti	80,00
6	Tutti i soggetti	65,00
7	Tutti i soggetti	65,00
8	Tutti i soggetti	80,00

Cluster	Modalità di distribuzione	Margine del professionista - in assenza di spese per prestazioni di lavoro dipendente o assimilato (in migliaia di euro)	Rendimento lordo per addetto – in presenza di spese per prestazioni di lavoro dipendente o assimilato (in migliaia di euro)
		Soglia minima	Soglia minima
1	Gruppo territoriale 2, 5	18,83	23,23
	Gruppo territoriale 1, 3	21,97	26,65
2	Gruppo territoriale 2, 5	18,47	23,23
	Gruppo territoriale 1, 3	21,25	26,65
3	Gruppo territoriale 2, 5	14,51	20,57
	Gruppo territoriale 1, 3	15,34	20,57
4	Gruppo territoriale 2, 5	16,84	20,62
	Gruppo territoriale 1, 3	18,32	24,15
5	Gruppo territoriale 2, 5	20,12	26,65
	Gruppo territoriale 1, 3	22,03	28,64
6	Gruppo territoriale 2, 5	15,05	21,12
	Gruppo territoriale 1, 3	17,83	22,99
7	Gruppo territoriale 2, 5	16,26	21,12
	Gruppo territoriale 1, 3	19,04	24,09
8	Gruppo territoriale 2, 5	19,80	24,34
	Gruppo territoriale 1, 3	22,86	28,02



Cluster	Modalità di distribuzione	Incidenza delle spese sui compensi	
		Soglia minima	Soglia massima
1	Professionisti senza forza lavoro	0,00	41,87
	Professionisti con forza lavoro	0,00	58,98
2	Professionisti senza forza lavoro	0,00	46,44
	Professionisti con forza lavoro	0,00	59,78
3	Professionisti senza forza lavoro	0,00	38,58
	Professionisti con forza lavoro	0,00	54,57
4	Professionisti senza forza lavoro	0,00	47,05
	Professionisti con forza lavoro	0,00	59,46
5	Professionisti senza forza lavoro	0,00	37,98
	Professionisti con forza lavoro	0,00	53,30
6	Professionisti senza forza lavoro	0,00	43,47
	Professionisti con forza lavoro	0,00	56,80
7	Professionisti senza forza lavoro	0,00	48,75
	Professionisti con forza lavoro	0,00	66,31
8	Professionisti senza forza lavoro	0,00	36,49
	Professionisti con forza lavoro	0,00	57,24



**SUB ALLEGATO 2.F – DISTRIBUZIONI VENTILICHE INDICATORI DI NORMALITÀ ECONOMICA**

**Cluster 1 - Professionisti che si occupano prevalentemente di sviluppo e manutenzione software**

Indicatore	Modalità di distribuzione																		
	1	2	3	4	5	6	7	8	9	10	11	12	13	14	15	16	17	18	19
Incidenza delle altre componenti negative al netto dei canoni di locazione sui compensi	0,00	0,00	0,00	0,00	0,00	0,00	0,00	0,00	0,00	0,00	0,00	0,00	0,00	0,23	0,64	1,17	1,93	3,47	7,48

**Cluster 2 - Professionisti che si occupano prevalentemente di implementazione di sistemi**

Indicatore	Modalità di distribuzione																		
	1	2	3	4	5	6	7	8	9	10	11	12	13	14	15	16	17	18	19
Incidenza delle altre componenti negative al netto dei canoni di locazione sui compensi	0,00	0,00	0,00	0,00	0,00	0,00	0,00	0,00	0,00	0,00	0,00	0,00	0,08	0,36	0,89	1,36	2,07	3,74	8,50

**Cluster 3 - Professionisti che si occupano prevalentemente di elaborazioni grafiche**

Indicatore	Modalità di distribuzione																		
	1	2	3	4	5	6	7	8	9	10	11	12	13	14	15	16	17	18	19
Incidenza delle altre componenti negative al netto dei canoni di locazione sui compensi	0,00	0,00	0,00	0,00	0,00	0,00	0,00	0,00	0,00	0,00	0,00	0,00	0,00	0,09	0,74	1,37	2,56	5,97	12,07



**Cluster 4 - Professionisti che non risultano specializzati in una specifica tipologia di attività**

Indicatore	Modalità di distribuzione	1	2	3	4	5	6	7	8	9	10	11	12	13	14	15	16	17	18	19
Incidenza delle altre componenti negative al netto dei canoni di locazione sui compensi	Tutti i soggetti	0,00	0,00	0,00	0,00	0,00	0,00	0,00	0,00	0,00	0,00	0,00	0,00	0,00	0,19	0,58	1,23	2,24	4,56	8,39

**Cluster 5 - Professionisti che si occupano prevalentemente di sicurezza informatica**


Indicatore	Modalità di distribuzione	1	2	3	4	5	6	7	8	9	10	11	12	13	14	15	16	17	18	19
Incidenza delle altre componenti negative al netto dei canoni di locazione sui compensi	Tutti i soggetti	0,00	0,00	0,00	0,00	0,00	0,00	0,00	0,00	0,00	0,00	0,00	0,00	0,00	0,00	0,30	1,09	1,32	2,99	6,76

**Cluster 6 - Professionisti che si occupano prevalentemente dello sviluppo di siti**

Indicatore	Modalità di distribuzione	1	2	3	4	5	6	7	8	9	10	11	12	13	14	15	16	17	18	19
Incidenza delle altre componenti negative al netto dei canoni di locazione sui compensi	Tutti i soggetti	0,00	0,00	0,00	0,00	0,00	0,00	0,00	0,00	0,00	0,00	0,00	0,00	0,00	0,07	0,51	1,09	1,94	3,69	7,26

**Cluster 7 - Professionisti specializzati in acquisizione ed elaborazione dati**


Indicatore	Modalità di distribuzione	1	2	3	4	5	6	7	8	9	10	11	12	13	14	15	16	17	18	19
Incidenza delle altre componenti negative al netto dei canoni di locazione sui compensi	Tutti i soggetti	0,00	0,00	0,00	0,00	0,00	0,00	0,00	0,00	0,00	0,00	0,00	0,00	0,00	0,04	0,59	1,87	3,41	6,20	10,93





## Cluster 8 - Professionisti che svolgono prevalentemente attività di consulenza

Indicatore	Modalità di distribuzione	1	2	3	4	5	6	7	8	9	10	11	12	13	14	15	16	17	18	19
Incidenza delle altre componenti negative al netto dei canoni di locazione sui compensi	Tutti i soggetti	0,00	0,00	0,00	0,00	0,00	0,00	0,00	0,00	0,00	0,00	0,00	0,00	0,14	0,46	0,81	1,36	2,25	4,16	7,82




**SUB ALLEGATO 2.G - VALORI SOGLIA PER GLI INDICATORI DI NORMALITÀ ECONOMICA**

Cluster	Modalità di distribuzione	Incidenza delle altre componenti negative al netto dei canoni di locazione sui compensi
		Soglia massima
1	Tutti i soggetti	3,47
2	Tutti i soggetti	3,74
3	Tutti i soggetti	5,97
4	Tutti i soggetti	4,36
5	Tutti i soggetti	3,74
6	Tutti i soggetti	3,69
7	Tutti i soggetti	3,41
8	Tutti i soggetti	4,16



## SUB ALLEGATO 2.H - COEFFICIENTI DELLE FUNZIONI DI COMPENSO

VARIABILE	CLUSTER 1	CLUSTER 2	CLUSTER 3	CLUSTER 4	CLUSTER 5	CLUSTER 6	CLUSTER 7	CLUSTER 8
Consumi + Altre spese	1,2811	-	1,2176	-	-	1,3663	1,2737	1,4108
Spese per prestazioni di lavoro dipendente + Spese per prestazioni di collaborazione coordinata e continuativa + Compensi corrisposti a terzi per prestazioni direttamente afferenti l'attività professionale e artistica	1,0613	-	1,3855	-	-	1,1322	1,0369	1,0201
Ore dedicate all'attività <sup>(*)</sup> : Età professionale fino a 3 anni	-	-	-	-	-	-2,2944	-	-
Ore dedicate all'attività <sup>(*)</sup> : Età professionale fino a 4 anni	-	-	-4,0265	-	-	-	-	-
Ore dedicate all'attività <sup>(*)</sup> : Età professionale fino a 5 anni	-3,5497	-	-	-	-	-	-	-
Ore dedicate all'attività <sup>(*)</sup> : Età professionale fino a 6 anni	-	-	-	-	-	-	-	-
Ore dedicate all'attività <sup>(*)</sup> : Età professionale fino a 7 anni	-	-	-	-4,0199	-	-	-	-
Ore dedicate all'attività <sup>(*)</sup> : Età professionale fino a 8 anni	-	-2,5022	-	-	-	-	-	-
Ore dedicate all'attività <sup>(*)</sup>	33,1604	31,4165	26,4731	35,2452	34,6135	23,6919	24,9425	38,0528
Ore dedicate all'attività <sup>(*)</sup> , differenziale relativo ai gruppi 2 e 5 della territorialità generale a livello provinciale	-6,3422	-6,7597	-	-8,5891	-	-4,0438	-	-8,8146
Ore dedicate all'attività <sup>(*)</sup> , differenziale relativo al profilo professionale ricoperto/svolto dal titolare o associato: "Analista"	6,1177	11,1318	-	-	-	6,7700	-	3,5256
Ore dedicate all'attività <sup>(*)</sup> , differenziale relativo al profilo professionale ricoperto/svolto dal titolare o associato: "Consulente"	2,3353	7,8816	-	-	-	-	-	-
Ore dedicate all'attività <sup>(*)</sup> , differenziale relativo al profilo professionale ricoperto/svolto dal titolare o associato: "Installatore HDW/SW/RETI"	-6,8619	-	-	-	-21,7558	-	-	-15,4407
Ore dedicate all'attività <sup>(*)</sup> , differenziale relativo al profilo professionale ricoperto/svolto dal titolare o associato: "Programmatore" e/o "Installatore HDW/SW/RETI"	-	-4,7113	-	-	-	-	-	-
Consumi + Altre spese + Spese per prestazioni di lavoro dipendente + Spese per prestazioni di collaborazione coordinata e continuativa + Compensi corrisposti a terzi per prestazioni direttamente afferenti l'attività professionale e artistica	-	1,4150	-	1,1162	1,0291	-	-	-



Dove:

**Ore dedicate all'attività<sup>(\*)</sup>, differenziale relativo al profilo professionale ricoperto/svolto dal titolare o associato: "Analista"** = (Ore dedicate all'attività<sup>(\*)</sup> \* (Profilo professionale ricoperto/svolto dal titolare o associato: Analista))/TOTALE PROFILI PROFESSIONALI, se Profilo professionale ricoperto/svolto dal titolare è maggiore di zero, altrimenti assume valore pari a zero.

**Ore dedicate all'attività (\*), differenziale relativo al profilo professionale ricoperto/svolto dal titolare o associato: "Consulente"** = (Ore dedicate all'attività<sup>(\*)</sup> \* (Profilo professionale ricoperto/svolto dal titolare o associato: Consulente))/TOTALE PROFILI PROFESSIONALI, se Profilo professionale ricoperto/svolto dal titolare è maggiore di zero, altrimenti assume valore pari a zero.

**Ore dedicate all'attività (\*), differenziale relativo al profilo professionale ricoperto/svolto dal titolare o associato: "Installatore HDW/SW/RETI"** = (Ore dedicate all'attività<sup>(\*)</sup> \* (Profilo professionale ricoperto/svolto dal titolare o associato: Installatore HDW/SW/RETI))/TOTALE PROFILI PROFESSIONALI, se Profilo professionale ricoperto/svolto dal titolare è maggiore di zero, altrimenti assume valore pari a zero.

**Ore dedicate all'attività (\*), differenziale relativo al profilo professionale ricoperto/svolto dal titolare o associato: "Programmatore" e/o "Installatore HDW/SW/RETI"** = (Ore dedicate all'attività<sup>(\*)</sup> \* (Profilo professionale ricoperto/svolto dal titolare o associato: Programmatore + Installatore HDW/SW/RETI))/TOTALE PROFILI PROFESSIONALI, se (Profilo professionale ricoperto/svolto dal titolare o associato: Programmatore + Installatore HDW/SW/RETI) è maggiore di zero, altrimenti assume valore pari a zero.

**TOTALE PROFILI PROFESSIONALI** = Profilo professionale ricoperto/svolto dal titolare o associato: Programmatore + Analista + Sistemista + Installatore HDW/SW/RETI + Consulente + Docente corsi/Formatore

Età professionale è pari a: Valore massimo tra (Periodo di imposta – Anno di inizio attività) e 0.

#### **Gruppi della territorialità generale a livello provinciale:**

Gruppo 2 - Aree con livello di benessere non elevato, bassa scolarità, sistema economico locale poco sviluppato e basato prevalentemente su attività commerciali;

Gruppo 5 - Aree di marcata arretratezza economica, basso livello di benessere e scolarità poco sviluppata.

Il differenziale territoriale relativo alla territorialità generale a livello provinciale, riferito ad una variabile della funzione di compenso, è calcolato moltiplicando la variabile stessa per la quota di appartenenza ai gruppi territoriali di riferimento. La quota di appartenenza al gruppo territoriale di riferimento è data dal numero delle unità locali compilate che appartengono al gruppo territoriale di riferimento diviso il numero delle unità locali compilate.


Una unità locale è compilata se è compilato il comune dell'unità locale.

Se non risulta compilata alcuna unità locale occorre far riferimento al comune del domicilio fiscale.

<sup>(\*)</sup> Per il dettaglio vedi: "Nota alla variabile di regressione Ore dedicate all'attività".

Il compenso puntuale e il compenso minimo, se negativi, sono posti uguali a zero.

- Variabili contabili espresse in euro.



## NOTA ALLA VARIABILE DI REGRESSIONE ORE DEDICATE ALL'ATTIVITÀ

La variabile "Ore dedicate all'attività" è calcolata come:

Ore dedicate all'attività = "Fattore correttivo individuale" \* 50 \* 48

(professionista che opera in forma individuale)

dove:

- "Fattore correttivo individuale" = "Peso ore settimanali dedicate all'attività" \* "Peso settimane di lavoro nell'anno"
- "Peso ore settimanali dedicate all'attività" è pari a: (minor valore tra 50 e numero ore lavorate a settimana) diviso 50
- "Peso settimane di lavoro nell'anno" è pari a: (minor valore tra "Valore massimo delle settimane di lavoro nell'anno" e numero di settimane di lavoro nell'anno) diviso 48


Ore dedicate all'attività = (esercizio collettivo dell'attività professionale)

(Numero di soci o associati che prestano attività nella società o associazione) \* "Fattore correttivo associazioni" \* 50 \* 48

dove:

- "Fattore correttivo associazioni" = "Peso ore settimanali dedicate all'attività" \* "Peso settimane di lavoro nell'anno"
- "Peso ore settimanali dedicate all'attività" è pari a: (minor valore tra 50 e (numero ore lavorate a settimana diviso numero soci o associati che prestano attività nella società o associazione)) diviso 50
- "Peso settimane di lavoro nell'anno" è pari a: (minor valore tra "Valore massimo delle settimane di lavoro nell'anno" e (numero di settimane di lavoro nell'anno diviso numero soci o associati che prestano attività nella società o associazione)) diviso 48

Il "Valore massimo delle settimane di lavoro nell'anno", ovvero 48 settimane, è rideterminato in base alla durata dell'attività pari al numero di mesi di attività nel corso del periodo d'imposta diviso 12.



## ALLEGATO 3

---

### NOTA TECNICA E METODOLOGICA

### STUDIO DI SETTORE WK28U

### ATTIVITÀ NEL CAMPO DELLA RECITAZIONE E DELLA REGIA



## CRITERI PER L'EVOLUZIONE DELLO STUDIO DI SETTORE

L'applicazione dello studio di settore attribuisce ai contribuenti un "compenso/ricavo potenziale". Tale compenso/ricavo viene stimato tenendo conto sia di variabili contabili sia di variabili strutturali che influenzano il risultato economico di un soggetto esercente attività professionale (di seguito "professionista") o di un'impresa anche con riferimento al contesto territoriale in cui gli stessi operano. L'applicazione dello studio consente, inoltre, di valutare la coerenza e la normalità economica del singolo professionista o della singola impresa in relazione al settore economico di appartenenza.

A tale scopo, nell'ambito dello studio, vengono individuate le relazioni tra le variabili contabili e le variabili strutturali, per analizzare i possibili processi produttivi e i diversi modelli organizzativi impiegati nell'espletamento dell'attività.

L'evoluzione dello studio di settore è finalizzata a cogliere eventuali cambiamenti strutturali, modifiche dei modelli organizzativi e variazioni di mercato all'interno del settore economico e presuppone un'attività di analisi e ricerca economica, che viene condotta attingendo a fonti informative pubbliche e non pubbliche.

Le fonti pubbliche sono rappresentate da elaborazioni di enti o società che svolgono ricerche di tipo economico-statistico (Istat, Censis, Banca d'Italia, Infocamere, ecc.) e che forniscono dati e informazioni sull'andamento economico dei mercati, sulla struttura e la dimensione dei principali settori economici e sulla congiuntura economica.

Oltre alle fonti di carattere pubblico, che forniscono informazioni più generali, vengono utilizzate fonti specifiche settoriali (riviste specializzate, partecipazione a seminari e convegni specialistici, pubblicazioni dei principali istituti di ricerca, indagini campionarie, ecc.); si tratta di fonti che illustrano: l'articolazione ed evoluzione dell'offerta, sia in termini di modelli organizzativi adottati che di gamma di servizi professionali erogati, l'andamento e la composizione della domanda, l'impatto di provvedimenti normativi sull'attività, sull'organizzazione e sulla struttura dello studio professionale o dell'impresa.

Un supporto più diretto e operativo proviene da una rete di tecnici costituita da istituti universitari, centri di ricerca, docenti e ricercatori, che opera anche tramite l'utilizzo di panel di professionisti e imprese.

Di seguito vengono esposti i criteri seguiti per la costruzione dello studio di settore WK28U, evoluzione dello studio VK28U.

Le attività economiche oggetto dello studio di settore WK28U sono quelle relative ai seguenti codici ATECO 2007:


- 90.01.01 - Attività nel campo della recitazione;
- 90.02.02 - Attività nel campo della regia;
- 90.03.09 - Altre creazioni artistiche e letterarie (limitatamente alle sole attività dei seguenti scrittori individuali cine-radiotelevisivi: sceneggiatori, dialoghisti, soggettisti/autori di format, dialoghisti adattatori)<sup>1</sup>.

L'evoluzione dello studio di settore è stata condotta analizzando le informazioni contenute nel modello VK28U per la comunicazione dei dati rilevanti ai fini dell'applicazione degli studi di settore per il periodo d'imposta 2014, trasmesso dai contribuenti quale allegato al modello UNICO 2015.

Per l'attività di impresa, si precisa che la variabile "Costi per l'acquisto di materie prime, sussidiarie, semilavorati e merci (esclusi quelli relativi a prodotti soggetti ad aggio o ricavo fisso) e per la produzione di servizi", in fase di applicazione, è il risultato della somma delle variabili originarie ("Costi per l'acquisto di materie prime, sussidiarie, semilavorati e merci (esclusi quelli relativi a prodotti soggetti ad aggio o ricavo fisso)" e "Costo per la produzione di servizi") del modello in argomento. I contribuenti interessati sono risultati pari a 13.001.

Nella prima fase di analisi 1.359 posizioni sono state scartate in quanto non utilizzabili nelle successive fasi dell'elaborazione dello studio di settore (casi di cessazione di attività, situazioni di non normale svolgimento dell'attività, contribuenti forfetari e, per l'attività di impresa, nel regime fiscale di vantaggio per l'imprenditoria

<sup>1</sup> Il modello è stato compilato, ai fini dell'evoluzione dello studio in oggetto, anche dai contribuenti che svolgono come attività prevalente quella contrassegnata con il codice 90.03.09.



giovanile e lavoratori in mobilità nel periodo d'imposta precedente, presenza di attività secondarie con un'incidenza sui ricavi complessivi superiore al 30%, compensi/ricavi dichiarati ai fini dell'applicazione degli studi di settore maggiori di 7.500.000 euro).

Sui dati contenuti nei modelli studi di settore della restante platea sono state condotte analisi statistiche per rilevare la completezza, la correttezza e la coerenza delle informazioni in essi contenute.

Tali analisi hanno comportato, ai fini della definizione del campione dello studio, lo scarto di ulteriori 7.026 posizioni. I motivi di scarto sono stati:

- quadro D (elementi specifici dell'attività) non compilato;
- quadro F (elementi contabili) non compilato;
- quadro G (elementi contabili) non compilato;
- comune del quadro B (unità locali destinate all'esercizio dell'attività) e/o anagrafico mancante o errato;
- errata compilazione delle percentuali relative alla modalità di espletamento dell'attività (quadro D);
- errata compilazione delle percentuali relative alla tipologia della clientela (quadro D);
- non inerenza di attività dichiarate con lo studio in oggetto (quadro D);
- incongruenze fra i dati strutturali e i dati contabili.

A seguito degli scarti effettuati, il numero dei modelli oggetto delle successive analisi è risultato pari a 4.616.

---

### IDENTIFICAZIONE DEI GRUPPI OMOGENEI

---

Per suddividere i soggetti in gruppi omogenei sulla base degli aspetti strutturali, è stata seguita una strategia di analisi che combina in sequenza due tecniche statistiche di tipo multivariato:

- un'analisi fattoriale del tipo *Analyse des données* e nella fattispecie l'Analisi in Componenti Principali;
- un procedimento di *Cluster Analysis*.

L'Analisi in Componenti Principali è una tecnica statistica che permette di ridurre il numero delle variabili originarie pur conservando gran parte dell'informazione iniziale. A tal fine vengono identificate nuove variabili, dette componenti principali, tra loro ortogonali (linearmente indipendenti, incorrelate).

Le variabili prese in esame nell'Analisi in Componenti Principali sono quelle presenti in tutti i quadri del modello ad eccezione delle variabili dei quadri degli elementi contabili. Tale scelta nasce dall'esigenza di caratterizzare i soggetti in base ai possibili modelli organizzativi, alle diverse modalità di svolgimento dell'attività, ecc.; tale caratterizzazione è possibile solo utilizzando le informazioni relative alle strutture operative, al mercato di riferimento e a tutti quegli elementi specifici che caratterizzano le diverse realtà economiche.

Nell'applicazione dell'Analisi in Componenti Principali è stata scelta la soluzione migliore in termini di significatività statistica ed economica. Pertanto, sono state scelte le componenti principali che riescono a spiegare la maggior parte della varianza iniziale e che consentono, sulla base del criterio dell'interpretabilità, di rappresentare i diversi aspetti strutturali delle attività oggetto di studio.

La tecnica statistica della *Cluster Analysis*, applicata ai risultati dell'Analisi in Componenti Principali, permette di identificare gruppi omogenei di soggetti (cluster); in tal modo è possibile raggruppare i soggetti con caratteristiche strutturali ed organizzative simili<sup>2</sup>.

L'utilizzo combinato delle due tecniche è preferibile rispetto a un'applicazione diretta della *Cluster Analysis* poiché, riducendo con l'Analisi in Componenti Principali il numero di variabili su cui effettuare il procedimento di classificazione, l'operazione di *clustering* risulta meno complessa e più precisa.

I gruppi omogenei individuati sono valutati anche in termini di significatività economica per verificarne l'aderenza alla concreta realtà settoriale.

---

<sup>2</sup> Nella fase di *Cluster Analysis*, al fine di garantire la massima omogeneità dei soggetti appartenenti a ciascun gruppo, vengono classificate solo le osservazioni che presentano caratteristiche strutturali simili rispetto a quelle proprie di uno specifico gruppo omogeneo. Non vengono, invece, presi in considerazione, ai fini della classificazione, i soggetti che possiedono aspetti strutturali riferibili contemporaneamente a due o più gruppi omogenei. Ugualmente non vengono classificate le osservazioni che presentano un profilo strutturale molto dissimile rispetto all'insieme dei cluster individuati. Il numero di soggetti non classificati è risultato pari a 122.





Nel procedimento di *clustering* adottato, quindi, l'omogeneità dei gruppi deve essere interpretata non tanto in rapporto alle caratteristiche delle singole variabili, quanto in funzione delle principali interrelazioni esistenti tra le variabili esaminate che concorrono a definire il profilo dei singoli gruppi.

La descrizione dei gruppi omogenei è riportata nel Sub Allegato 3.A.

---

#### DEFINIZIONE DELLA FUNZIONE DI COMPENSO/RICAVO

---

Una volta suddivisi i soggetti in gruppi omogenei è necessario determinare, per ciascun gruppo omogeneo, la funzione matematica che meglio si adatta all'andamento dei compensi/ricavi dei soggetti appartenenti allo stesso gruppo. Per determinare tale funzione si è ricorso alla Regressione Lineare Multipla.

La Regressione Lineare Multipla è una tecnica statistica che permette di interpolare i dati con un modello statistico-matematico che descrive l'andamento della variabile dipendente in funzione di una serie di variabili indipendenti.

La stima della "funzione di compenso/ricavo" è stata effettuata individuando la relazione tra il compenso/ricavo (variabile dipendente) e i dati contabili e strutturali dei contribuenti (variabili indipendenti).

È opportuno rilevare che prima di definire il modello di regressione è stata effettuata un'analisi sui dati dei soggetti per verificare le condizioni di coerenza dei dati nell'esercizio dell'attività e per scartare le situazioni anomale; ciò si è reso necessario al fine di evitare possibili distorsioni nella determinazione della "funzione di compenso/ricavo".

A tal fine sono stati selezionati, in base alla loro capacità di individuare anomalie nella relazione tra le voci esaminate, i seguenti indicatori di natura economico-contabile.

L'indicatore selezionato per l'attività di lavoro autonomo è il seguente:

- ***Incidenza delle altre componenti negative al netto dei canoni di locazione sui compensi<sup>3</sup>.***

La formula dell'indicatore economico-contabile è riportata nel Sub Allegato 3.C.1.

L'indicatore selezionato per l'attività di impresa è il seguente:

- ***Incidenza dei costi residuali di gestione sui ricavi<sup>4</sup>.***

La formula dell'indicatore economico-contabile è riportata nel Sub Allegato 3.C.2.

Successivamente, ai fini della determinazione del campione di riferimento, sono stati esclusi i soggetti che non rispettavano le condizioni di normalità economica<sup>5</sup>. Inoltre sono state escluse anche le imprese che presentavano il costo del venduto e per la produzione di servizi negativo. Sono stati altresì esclusi i soggetti con compensi/ricavi dichiarati uguali a zero.

Così definito il campione di riferimento, si è proceduto alla definizione della "funzione di compenso/ricavo" per ciascun gruppo omogeneo.


Per la determinazione della "funzione di compenso/ricavo" sono state utilizzate variabili contabili, variabili strutturali e variabili territoriali. La scelta delle variabili significative è stata effettuata con il metodo "stepwise"<sup>6</sup>. Una volta selezionate le variabili, la determinazione della "funzione di compenso/ricavo" è ottenuta applicando il metodo dei minimi quadrati generalizzati, che consente di controllare l'eventuale presenza di eteroschedasticità connessa alla variabilità legata ad aspetti dimensionali.

<sup>3</sup> L'indicatore verifica la plausibilità tra la voce "altre componenti negative" ed il totale dei compensi. Nel calcolo delle altre componenti negative non si tiene conto dei canoni di locazione (finanziaria e non finanziaria) relativi a beni immobili e a beni strumentali mobili.

<sup>4</sup> L'indicatore verifica che le voci di costo relative agli oneri diversi di gestione e alle altre componenti negative costituiscano una plausibile componente residuale di costo.

<sup>5</sup> Vedi sezione "Analisi della Normalità Economica". Si fa presente che, ai soli fini indicati, per l'indicatore "Incidenza delle altre componenti negative al netto dei canoni di locazione sui compensi" si fa riferimento ai compensi dichiarati e per l'indicatore "Incidenza dei costi residuali di gestione sui ricavi" si fa riferimento ai ricavi dichiarati, nel denominatore delle relative formule.

<sup>6</sup> Il metodo *stepwise* unisce due tecniche statistiche per la scelta del miglior modello di stima: la regressione *forward* ("in avanti") e la regressione *backward* ("indietro"). La regressione *forward* prevede di partire da un modello senza variabili e di introdurre passo dopo passo la variabile più significativa, mentre la regressione *backward* inizia considerando nel modello tutte le variabili disponibili e rimuovendo passo per passo quelle non significative. Con il metodo *stepwise*, partendo da un modello di regressione senza variabili, si procede per passi successivi alternando due fasi: nella prima fase, si introduce la variabile maggiormente significativa fra quelle considerate; nella seconda, si riesamina l'insieme delle variabili introdotte per verificare se è possibile eliminarne qualcuna non più significativa. Il processo continua fino a quando non è più possibile apportare alcuna modifica all'insieme delle variabili, ovvero quando nessuna variabile può essere aggiunta oppure eliminata.




Al fine di garantire la consistenza delle stime sono stati utilizzati i seguenti test statistici:

- coerenza dei Residui “studentizzati” (Rstudent) ovvero divisi per la standard deviation;
- analisi dei Dfbetas, per l’esame delle osservazioni che influenzano in misura rilevante le stime dei parametri.

Le unità che sulla base di vari test statistici e dell’osservazione diretta sono state individuate come outlier sono state eliminate dal campione di stima.

Nel Sub Allegato 3.H.1 vengono riportate le variabili ed i rispettivi coefficienti della “funzione di compenso” per l’attività di lavoro autonomo.

Nel Sub Allegato 3.H.2 vengono riportate le variabili ed i rispettivi coefficienti della “funzione di ricavo” per l’attività di impresa.



---

## APPLICAZIONE DELLO STUDIO DI SETTORE

---

In fase di applicazione dello studio di settore sono previste le seguenti fasi:

- Analisi Discriminante;
- Analisi della Coerenza;
- Analisi della Normalità Economica;
- Analisi della Congruità.

---

### ANALISI DISCRIMINANTE

---

Una volta suddivisi i soggetti in gruppi omogenei è necessario determinare una regola di classificazione in grado di definire l'appartenenza di ciascun contribuente ai gruppi omogenei individuati nella fase di Cluster Analysis; la descrizione dei gruppi omogenei è riportata nel Sub Allegato 3.A.

Al riguardo, è stata utilizzata l'analisi discriminante lineare di Fisher. Si tratta di una tecnica statistica multivariata utile per identificare quelle variabili che meglio discriminano i gruppi omogenei<sup>7</sup>.

Nell'analisi discriminante lineare, per ogni gruppo omogeneo viene calcolata una funzione di classificazione come combinazione lineare delle variabili discriminanti<sup>8</sup>.

Sulla base dei punteggi discriminanti, ottenuti utilizzando tale funzione, viene determinata la probabilità di appartenenza ai gruppi omogenei<sup>9</sup>. In tal modo è possibile associare ogni singolo contribuente ad uno o più gruppi omogenei definendo le relative probabilità di appartenenza.

Nel Sub Allegato 3.B vengono riportate le variabili risultate significative nell'analisi con i rispettivi pesi discriminanti individuati per ogni gruppo omogeneo.

---

### ANALISI DELLA COERENZA

---

L'analisi della coerenza permette di valutare i contribuenti sulla base di specifici indicatori economici, calcolati come rapporto tra determinate variabili contabili e/o strutturali contenute nel modello per la comunicazione dei dati rilevanti ai fini dell'applicazione degli studi di settore. Gli indicatori per i professionisti sono stati selezionati in base alla loro capacità di misurare l'efficienza e la redditività dell'attività professionale; gli indicatori per le imprese in base alla loro capacità di misurare l'efficienza, la produttività e la redditività nello svolgimento dell'attività economica.

Con l'analisi della coerenza, per ciascun soggetto, si valuta il posizionamento del valore di ogni singolo indicatore rispetto ad un intervallo, individuato come economicamente coerente sulla base dei valori soglia ammissibili.

Gli indicatori utilizzati nell'analisi della coerenza per l'attività di lavoro autonomo sono i seguenti:

<sup>7</sup> Le variabili discriminanti vengono selezionate con il metodo *stepwise* partendo da quelle utilizzate nell'Analisi in Componenti Principali.

<sup>8</sup> La funzione di classificazione è definita nel seguente modo:

$$w_i = a_{i0} + a_{i1} \text{vardis}_1 + a_{i2} \text{vardis}_2 + \dots + a_{im} \text{vardis}_m$$

dove:

$w_i$  è il punteggio discriminante relativo al gruppo omogeneo  $i$ ;

$a_{i0}$  è l'intercetta;

$a_{ij}$  sono i pesi discriminanti scelti in modo da rendere massima la separazione tra i gruppi;


$\text{vardis}_j$  è la  $j$ -esima variabile discriminante.

<sup>9</sup> La probabilità di appartenenza al gruppo omogeneo  $i$  è calcolata nel seguente modo:

$$\text{Prob}_i = \frac{e^{\{w_i - \text{Max}[w_1, w_2, \dots, w_n]\}}}{\sum_{k=1}^n e^{\{w_k - \text{Max}[w_1, w_2, \dots, w_n]\}}}$$

dove  $n$  è il numero complessivo di gruppi omogenei.

Le probabilità di appartenenza ai cluster sono arrotondate alla quinta cifra decimale.



- *Incidenza delle spese sui compensi*<sup>10</sup>;
- *Indice di copertura del costo per il godimento di beni di terzi e degli ammortamenti*<sup>11</sup>;
- *Margine del professionista – in assenza di spese per prestazioni di lavoro dipendente o assimilato*<sup>12</sup>;
- *Rendimento lordo per addetto – in presenza di spese per prestazioni di lavoro dipendente o assimilato*<sup>13</sup>;
- *Resa giornaliera*<sup>14</sup>.

Le formule degli indicatori utilizzati sono riportate nel Sub Allegato 3.C.1.

Gli indicatori utilizzati nell'analisi della coerenza per l'attività di impresa sono i seguenti:

- *Indice di copertura del costo per il godimento di beni di terzi e degli ammortamenti*<sup>15</sup>;
- *Margine per addetto non dipendente – in assenza di spese per prestazioni di lavoro*<sup>16</sup>;
- *Valore aggiunto lordo per addetto – in presenza di spese per prestazioni di lavoro*<sup>17</sup>.

Le formule degli indicatori utilizzati sono riportate nel Sub Allegato 3.C.2.

Ai fini dell'individuazione dei valori soglia che definiscono la coerenza economica, per ciascuno degli indicatori utilizzati sono state esaminate preliminarmente, ad eccezione dell'indicatore "Indice di copertura del costo per il godimento di beni di terzi e degli ammortamenti", le relative distribuzioni ventili<sup>18</sup> differenziate per gruppo omogeneo; per l'indicatore "Incidenza delle spese sui compensi" anche sulla base della "presenza/assenza di forza lavoro"<sup>19</sup>. I valori delle soglie dei diversi indicatori sono stati individuati, ad eccezione dell'indicatore "Indice di copertura del costo per il godimento di beni di terzi e degli ammortamenti", scegliendo quelli che possono ritenersi economicamente plausibili con riferimento alle pratiche osservabili nel settore e nel cluster specifico. Per l'indicatore "Incidenza delle spese sui compensi" si è invece tenuto conto, principalmente, del diverso ammontare delle spese sostenute dai contribuenti che si avvalgono di dipendenti e/o collaboratori rispetto a coloro che non se ne avvalgono.

<sup>10</sup> L'indicatore misura il peso del totale delle spese sostenute dallo studio professionale (al netto delle spese per canoni di locazione finanziaria e non finanziaria) sui compensi complessivamente incassati.

<sup>11</sup> L'indicatore misura il grado di copertura dei principali costi per l'utilizzo di beni strumentali all'attività dello studio professionale mediante il Margine al netto della remunerazione, ritenuta economicamente plausibile, del titolare (o dei soci/associati) dello studio professionale.

<sup>12</sup> L'indicatore misura il contributo del titolare (o dei soci/associati) dello studio professionale alla creazione del "margine", ovvero rappresenta la capacità di remunerare (al lordo dei canoni di locazione finanziaria e non finanziaria relativi a beni mobili e immobili e degli ammortamenti) la propria attività professionale. Tale indicatore si applica solo in assenza di "Spese per prestazioni di lavoro dipendente" e "Spese per prestazioni di collaborazione coordinata e continuativa".

<sup>13</sup> L'indicatore misura il valore prodotto dallo studio professionale destinato a remunerare, oltre il titolare (o soci/associati) anche quei fattori che contribuiscono a generare valore, come il lavoro (sotto forma di stipendi, contributi, indennità di fine rapporto) ed i beni strumentali all'attività (sotto forma, nel caso di godimento di beni di terzi, di canoni di locazione finanziaria e non finanziaria relativi a beni immobili e/o a beni strumentali mobili e, nel caso di godimento di beni in proprietà, di ammortamenti). Tale indicatore si applica solo in presenza di "Spese per prestazioni di lavoro dipendente" e/o "Spese per prestazioni di collaborazione coordinata e continuativa".

<sup>14</sup> L'indicatore misura l'ammontare dei compensi percepiti dal professionista per i servizi erogati nell'arco temporale di una giornata.

<sup>15</sup> L'indicatore misura il grado di copertura dei principali costi per l'utilizzo di beni strumentali all'attività dell'impresa mediante il Margine al netto della remunerazione, ritenuta economicamente plausibile, degli addetti non dipendenti.

<sup>16</sup> L'indicatore misura il contributo di ciascun addetto non dipendente alla creazione del "margine", ovvero rappresenta la capacità dell'impresa di remunerare, al lordo del costo per godimento di beni di terzi, degli ammortamenti, degli accantonamenti e dell'eventuale risultato negativo della gestione finanziaria e straordinaria, il lavoro non dipendente.


Tale indicatore si applica solo in assenza di "Spese per lavoro dipendente e per altre prestazioni diverse da lavoro dipendente afferenti l'attività dell'impresa" al netto dei "Compensi corrisposti ai soci per l'attività di amministratore (società di persone)".

<sup>17</sup> L'indicatore misura la creazione del valore con riferimento al contributo di ciascun addetto. Il valore aggiunto lordo rappresenta infatti il valore che un'azienda aggiunge, con l'impiego dei fattori produttivi, al valore dei beni e dei servizi che acquisisce: consumi di materie prime e merci (acquisti più variazioni di rimanenze) e prestazioni di servizi (energia, servizi di pulizia, ecc.). Misura, quindi, la capacità dell'impresa di remunerare quei fattori che contribuiscono a generare valore, ad esempio: il lavoro (sotto forma di salari, stipendi, contributi, indennità di fine rapporto), i finanziamenti di terzi (sotto forma di interessi), i finanziamenti di capitale di rischio (sotto forma di utili), ecc..

Tale indicatore si applica solo in presenza di "Spese per lavoro dipendente e per altre prestazioni diverse da lavoro dipendente afferenti l'attività dell'impresa" al netto dei "Compensi corrisposti ai soci per l'attività di amministratore (società di persone)".

<sup>18</sup> Nella terminologia statistica, si definisce "distribuzione ventile" l'insieme dei valori che suddividono le osservazioni, ordinate per valori crescenti dell'indicatore, in 20 gruppi di uguale numerosità. Il primo ventile è il valore al di sotto del quale si posiziona il primo 5% delle osservazioni; il secondo ventile è il valore al di sotto del quale si posiziona il primo 10% delle osservazioni, e così via.

<sup>19</sup> La presenza di forza lavoro è condizionata alla presenza di Spese per prestazioni di lavoro dipendente o Spese per prestazioni di collaborazione coordinata e continuativa o Compensi corrisposti a terzi per prestazioni direttamente afferenti l'attività professionale e artistica.



Le distribuzioni ventiliiche degli indicatori di coerenza economica vengono riportate nel Sub Allegato 3.D.1 per l'attività di lavoro autonomo e nel Sub Allegato 3.D.2 per l'attività di impresa.

I valori soglia di coerenza ammissibili sono riportati nel Sub Allegato 3.E.1 per l'attività di lavoro autonomo e nel Sub Allegato 3.E.2 per l'attività di impresa.

Il soggetto risulta coerente per l'indicatore "Incidenza delle spese sui compensi" se l'indicatore è calcolabile e il suo valore si posiziona all'interno dell'intervallo (estremi inclusi) individuato come economicamente coerente; nel caso in cui si posizioni all'esterno del suddetto intervallo il soggetto risulta non coerente. Nel caso in cui l'indicatore risulti non calcolabile<sup>20</sup> o indeterminato<sup>21</sup> il soggetto viene definito non coerente.

Il soggetto risulta coerente per l'indicatore "Indice di copertura del costo per il godimento di beni di terzi e degli ammortamenti", tanto per l'attività di lavoro autonomo che per l'attività di impresa, se l'indicatore è calcolabile e il suo valore è maggiore o uguale a 1; nel caso in cui sia minore di 1 il soggetto risulta non coerente. Nel caso in cui l'indicatore risulti non calcolabile con il Margine netto maggiore di zero o l'indicatore risulti indeterminato il soggetto viene definito coerente. Nel caso in cui l'indicatore risulti non calcolabile con il Margine netto minore di zero il soggetto viene definito non coerente.

Il soggetto risulta coerente per l'indicatore "Margine del professionista - in assenza di spese per prestazioni di lavoro dipendente o assimilato" se l'indicatore è calcolabile e il suo valore è maggiore o uguale alla soglia minima individuata come economicamente coerente; nel caso in cui sia minore della suddetta soglia il soggetto risulta non coerente. Se il "Numero di mesi di attività nel corso del periodo d'imposta" risulta pari a zero il soggetto viene definito coerente.

Il soggetto risulta coerente per l'indicatore "Margine per addetto non dipendente - in assenza di spese per prestazioni di lavoro" se l'indicatore è calcolabile e il suo valore è maggiore o uguale alla soglia minima individuata come economicamente coerente; nel caso in cui sia minore della suddetta soglia il soggetto risulta non coerente. Se il "Numero di mesi di attività nel corso del periodo d'imposta" risulta pari a zero il soggetto viene definito coerente. Nel caso in cui l'indicatore risulti non calcolabile con il Margine maggiore di zero o l'indicatore risulti indeterminato il soggetto viene definito coerente. Nel caso in cui l'indicatore risulti non calcolabile con il Margine minore di zero il soggetto viene definito non coerente.

Il soggetto risulta coerente per l'indicatore "Rendimento lordo per addetto - in presenza di spese per prestazioni di lavoro dipendente o assimilato" se l'indicatore è calcolabile e il suo valore è maggiore o uguale alla soglia minima individuata come economicamente coerente; nel caso in cui sia minore della suddetta soglia il soggetto risulta non coerente. Se il "Numero di mesi di attività nel corso del periodo d'imposta" risulta pari a zero il soggetto viene definito coerente.

Il soggetto risulta coerente per l'indicatore "Resa giornaliera" se l'indicatore è calcolabile e il suo valore è minore o uguale alla soglia massima individuata come economicamente coerente; nel caso in cui sia maggiore della suddetta soglia il soggetto risulta non coerente. Nel caso in cui l'indicatore risulti indeterminato il soggetto viene definito coerente. Nel caso in cui l'indicatore risulti non calcolabile il soggetto viene definito non coerente.


Il soggetto risulta coerente per l'indicatore "Valore aggiunto lordo per addetto - in presenza di spese per prestazioni di lavoro" se l'indicatore è calcolabile e il suo valore si posiziona all'interno dell'intervallo (estremi inclusi) individuato come economicamente coerente; nel caso in cui si posizioni all'esterno del suddetto intervallo il soggetto risulta non coerente. Se il "Numero di mesi di attività nel corso del periodo d'imposta" risulta pari a zero il soggetto viene definito coerente.

In applicazione, per ogni singolo soggetto, i valori soglia<sup>22</sup> di ciascun indicatore di coerenza economica sono ottenuti come media, ponderata con le relative probabilità di appartenenza, dei valori di riferimento individuati per gruppo omogeneo.

<sup>20</sup> Un indicatore si definisce non calcolabile quando nel rapporto (numeratore diviso denominatore) il denominatore è pari a zero e il numeratore è diverso da zero.

<sup>21</sup> Un indicatore si definisce indeterminato quando nel rapporto (numeratore diviso denominatore) il numeratore e il denominatore sono entrambi pari a zero.

<sup>22</sup> I valori soglia sono arrotondati alla seconda cifra decimale.



---

**ANALISI DELLA NORMALITÀ ECONOMICA**


---

L'analisi della normalità economica è mirata ad individuare la correttezza dei dati dichiarati. A tal fine, per ogni singolo soggetto vengono calcolati indicatori economico-contabili<sup>23</sup> da confrontare con i valori di riferimento che individuano le condizioni di normalità economica.

Gli indicatori di normalità economica sono stati, pertanto, selezionati in base alla loro capacità di individuare anomalie nella relazione tra le voci esaminate.

L'indicatore di normalità economica individuato per l'attività di lavoro autonomo è il seguente:

- ***Incidenza delle altre componenti negative al netto dei canoni di locazione sui compensi***<sup>24</sup>.

La formula dell'indicatore utilizzato è riportata nel Sub Allegato 3.C.1.

L'indicatore di normalità economica individuato per l'attività di impresa è il seguente:

- ***Incidenza dei costi residuali di gestione sui ricavi***<sup>25</sup>.

La formula dell'indicatore utilizzato è riportata nel Sub Allegato 3.C.2.

Ai fini dell'individuazione dei valori di riferimento per gli indicatori di normalità economica sono state esaminate preliminarmente le relative distribuzioni ventili differenziate per gruppo omogeneo. I valori delle soglie dei diversi indicatori sono stati individuati scegliendo quelli che possono ritenersi economicamente plausibili con riferimento alle pratiche osservabili nel settore e nel cluster specifico.

Le distribuzioni ventili degli indicatori di normalità economica vengono riportate nel Sub Allegato 3.F.1 per l'attività di lavoro autonomo e nel Sub Allegato 3.F.2 per l'attività di impresa.

I valori soglia di normalità economica sono riportati nel Sub Allegato 3.G.1 per l'attività di lavoro autonomo e nel Sub Allegato 3.G.2 per l'attività di impresa.

In applicazione, per ogni singolo soggetto, i valori soglia<sup>26</sup> di ciascun indicatore di normalità economica sono ottenuti come media, ponderata con le relative probabilità di appartenenza, dei valori di riferimento individuati per gruppo omogeneo.

Ciascuno di questi indicatori, nell'ordine di seguito riportato, può determinare maggiori compensi/ricavi<sup>27</sup> che si sommano al compenso/ricavo puntuale e al compenso/ricavo minimo stimati con l'analisi della congruità successivamente descritta.

#### **Attività di lavoro autonomo**

##### **INCIDENZA DELLE ALTRE COMPONENTI NEGATIVE AL NETTO DEI CANONI DI LOCAZIONE SUI COMPENSI**

Per ogni contribuente, si determina il valore massimo ammissibile per la variabile "Altre componenti negative nette" moltiplicando la soglia massima di normalità economica dell'indicatore, divisa 100, per i "Compensi da congruità"<sup>28</sup>.

Nel caso in cui il valore dichiarato delle "Altre componenti negative nette" si posizioni al di sopra di detto valore massimo ammissibile, la parte di spese eccedente tale valore costituisce parametro di riferimento per la determinazione dei maggiori compensi da normalità economica, calcolati moltiplicando tale parte eccedente per il relativo coefficiente.

Tale coefficiente è stato individuato, distintamente per gruppo omogeneo (*cluster*), come rapporto tra la somma dei compensi puntuali, calcolati applicando a tutti i soggetti del cluster la specifica funzione di compenso con l'utilizzo delle sole variabili contabili di spesa, e la somma delle stesse variabili contabili di spesa (vedi tabella 1).

<sup>23</sup> Gli indicatori sono arrotondati alla seconda cifra decimale.

<sup>24</sup> L'indicatore verifica la plausibilità tra la voce "altre componenti negative" ed il totale dei compensi. Nel calcolo delle altre componenti negative non si tiene conto dei canoni di locazione (finanziaria e non finanziaria) relativi a beni immobili e a beni strumentali mobili.

<sup>25</sup> L'indicatore verifica che le voci di costo relative agli oneri diversi di gestione e alle altre componenti negative costituiscano una plausibile componente residuale di costo.

<sup>26</sup> I valori soglia sono arrotondati alla seconda cifra decimale.

<sup>27</sup> Le variabili numeriche riferite ad importi in euro sono arrotondate al valore intero.

<sup>28</sup> Compensi da congruità = Compenso puntuale da analisi della congruità.



**Tabella 1 – Coefficienti di determinazione dei maggiori compensi da applicarsi alle altre componenti negative nette**

Cluster	Coefficiente
1	2,8316
2	2,4937
3	2,9048
4	2,4069
5	3,8608
6	3,0585
7	2,5048
8	3,8203
9	3,9474
10	2,7997
11	2,5710
12	3,2405
13	2,0855
14	2,5474

In applicazione, per ogni contribuente il coefficiente di determinazione<sup>29</sup> dei maggiori compensi è ottenuto come media, ponderata con le relative probabilità di appartenenza, dei coefficienti individuati per ogni gruppo omogeneo.

#### Attività di impresa

##### INCIDENZA DEI COSTI RESIDUALI DI GESTIONE SUI RICAVI

Per ogni contribuente, si determina il valore massimo ammissibile per la variabile “Costi residuali di gestione” moltiplicando la soglia massima di normalità economica dell’indicatore, divisa 100, per i “Ricavi da congruità”<sup>30</sup>.

Nel caso in cui il valore dichiarato dei “Costi residuali di gestione” si posizioni al di sopra di detto valore massimo ammissibile, la parte di costi eccedente tale valore costituisce parametro di riferimento per la determinazione dei maggiori ricavi da normalità economica, calcolati moltiplicando tale parte eccedente per il relativo coefficiente.

Tale coefficiente è stato individuato, distintamente per gruppo omogeneo (*cluster*), come rapporto tra la somma dei ricavi puntuali, calcolati applicando a tutti i soggetti del cluster la specifica funzione di ricavo con l’utilizzo delle sole variabili contabili di costo, e la somma delle stesse variabili contabili di costo (vedi tabella 2).


**Tabella 2 – Coefficienti di determinazione dei maggiori ricavi da applicarsi ai costi residuali di gestione**

Cluster	Coefficiente
4	1,0932
8	1,0440
13	1,1015

In applicazione, per ogni contribuente il coefficiente di determinazione<sup>31</sup> dei maggiori ricavi è ottenuto come media, ponderata con le relative probabilità di appartenenza, dei coefficienti individuati per ogni gruppo omogeneo.

<sup>29</sup> Il coefficiente di determinazione è arrotondato alla quarta cifra decimale.

<sup>30</sup> Ricavi da congruità = Ricavo puntuale da analisi della congruità.



---

**ANALISI DELLA CONGRUITÀ**


---

Per ciascun contribuente viene calcolato, per ogni gruppo omogeneo, il “compenso/ricavo puntuale di cluster” come somma dei prodotti fra le variabili individuate<sup>32</sup> ai fini della definizione della funzione di compenso/ricavo ed i relativi coefficienti.

Per tener conto della variabilità legata alla stima del compenso/ricavo puntuale del singolo contribuente viene calcolato, per ogni gruppo omogeneo, l'intervallo di confidenza al livello del 99,99%<sup>33</sup>. Il limite inferiore di tale intervallo di confidenza costituisce il “compenso/ricavo minimo di cluster”<sup>34</sup>.

La media ponderata con le relative probabilità di appartenenza dei “compensi/ricavi puntuali di cluster”, definiti per il contribuente in relazione a ciascun gruppo omogeneo, costituisce il “compenso/ricavo puntuale” del contribuente.

La media ponderata con le relative probabilità di appartenenza dei “compensi/ricavi minimi di cluster”, definiti per il contribuente in relazione a ciascun gruppo omogeneo, costituisce il “compenso/ricavo minimo” del contribuente.

Al compenso/ricavo puntuale e al compenso/ricavo minimo stimati<sup>35</sup> con l'analisi della congruità vengono aggiunti gli eventuali maggiori compensi/ricavi derivanti dall'applicazione dell'analisi della normalità economica.

Nell'Allegato 8 vengono riportate, per l'attività di impresa, le modalità di neutralizzazione delle variabili per la componente relativa all'attività di vendita di beni soggetti ad aggio o ricavo fisso.

Nel Sub Allegato 3.H.1 vengono riportate le variabili ed i rispettivi coefficienti delle “funzioni di compenso” per l'attività di lavoro autonomo, nel Sub Allegato 3.H.2 vengono riportate le variabili ed i rispettivi coefficienti delle “funzioni di ricavo” per l'attività di impresa.

---

<sup>31</sup> Il coefficiente di determinazione è arrotondato alla quarta cifra decimale.

<sup>32</sup> I valori delle variabili calcolate sono arrotondati alla quindicesima cifra decimale.

<sup>33</sup> Nella terminologia statistica, per “intervallo di confidenza” si intende un intervallo, centrato sul compenso/ricavo puntuale  $\hat{y}$  e delimitato da due estremi (uno inferiore e l'altro superiore), che include con un livello di probabilità prefissato il valore atteso del compenso/ricavo del contribuente.

Il livello di probabilità prefissato (o livello di fiducia) viene generalmente indicato con la notazione “(1 -  $\alpha$ )%”, dove  $\alpha$  rappresenta la probabilità che l'intervallo di confidenza non contenga il valore atteso del compenso/ricavo del contribuente. Per un livello di fiducia pari al 99,99% il valore corrispondente di  $\alpha$  è pari a 0,01%.

<sup>34</sup> Indicando con  $\hat{y}$  il “compenso/ricavo puntuale di cluster” del generico contribuente, il corrispondente “compenso/ricavo minimo di cluster” è ottenuto attraverso la seguente formula:

$$\hat{y} - 3,92 * s \sqrt{x' C x}$$

dove:

- $C$  è la matrice inversa della matrice data dalle somme dei quadrati e dei prodotti incrociati delle variabili indipendenti, opportunamente pesate per controllare l'eventuale presenza di eteroschedasticità;
- $s$  è la radice quadrata del *Mean Square Error* (RMSE);
- $x$  è il vettore delle variabili indipendenti osservate per il generico contribuente;
- 3,92 è il valore di riferimento, al livello di probabilità prescelto, della distribuzione t di *Student* che asintoticamente approssima una distribuzione normale standardizzata.

I valori relativi alla matrice “ $C$ ” e al valore del “RMSE”, di ciascun cluster, vengono riportati nell'Allegato 9.

<sup>35</sup> Le variabili numeriche riferite ad importi in euro sono arrotondate al valore intero.





---

**SUB ALLEGATI**

---

---

**SUB ALLEGATO 3.A – DESCRIZIONE DEI GRUPPI OMOGENEI**

---

I gruppi omogenei sono stati individuati sulla base del seguente fattore:

- modalità di espletamento dell'attività.

In particolare la **modalità di espletamento dell'attività** ha consentito di enucleare le figure professionali di:

- attore, distinto secondo il mezzo di comunicazione e l'importanza del ruolo ricoperto in: attore in film, fiction e serie televisive con ruolo secondario e attore in spot pubblicitari e videoclip (cluster 3); attore teatrale con ruolo di protagonista o co-protagonista (cluster 4); attore in film, fiction e serie televisive con ruolo di protagonista o co-protagonista (cluster 9); attore teatrale con ruolo diverso da protagonista o co-protagonista (cluster 10);
- regista, differenziato secondo la tipologia del prodotto e il mezzo di comunicazione in: regista, direttore artistico e sceneggiatore teatrale (cluster 8); regista di lungometraggi, cortometraggi, fiction, serie televisive, spot pubblicitari e videoclip (cluster 12); regista di spettacoli o programmi televisivi (cluster 14);
- cabarettista (cluster 1);
- aiuto regista (cluster 2);
- figurante o comparsa teatrale (cluster 5);
- presentatore di spettacoli, programmi o trasmissioni televisive (cluster 6);
- artista specializzato nell'attività di doppiaggio (cluster 7);
- autore di sceneggiature, dialoghi, soggetti/format e dialoghista adattatore (cluster 11).

È stato inoltre individuato un gruppo di contribuenti che in prevalenza svolge attività diversificate nel campo della recitazione e della regia (cluster 13).

I contribuenti del presente studio possono esercitare attività di lavoro autonomo o d'impresa. Si evidenzia che solo in alcuni casi i lavoratori autonomi sono organizzati in forma collettiva e/o si avvalgono di personale dipendente.

Nelle successive descrizioni dei cluster emersi dall'analisi, salvo segnalazione contraria, l'indicazione di valori numerici riguarda valori medi.

**CLUSTER 1 - CABARETTISTA****NUMEROSITÀ: 128**

Il cluster è formato da soggetti che svolgono l'attività di cabaret esibendosi in teatro (47% dei compensi), in spettacoli televisivi (38%) e, in taluni casi (11%), in spettacoli radiofonici (22% dei compensi).


La clientela è formata principalmente da: emittenti televisive e radiofoniche (50% dei compensi per il 49% dei soggetti); agenzie di spettacolo (68% per il 38%); case di produzione cinematografica e/o pubblicitaria (40% per il 27%); compagnie teatrali (43% per il 20%).

La totalità degli appartenenti al cluster è costituita da lavoratori autonomi.

Da evidenziare che il 28% dei soggetti dichiara di essere rappresentato da un agente nazionale.

**CLUSTER 2 - AIUTO REGISTA****NUMEROSITÀ: 219**

Il cluster raggruppa i soggetti che svolgono prevalentemente l'attività di aiuto regia o assistenza alla regia (94% dei compensi). Gli ambiti all'interno dei quali viene svolta la professione sono differenti e comprendono: la televisione (il 47% dei soggetti è impegnato nella realizzazione di spettacoli o programmi televisivi e il 9% in quella di fiction e serie televisive); il teatro (25% dei soggetti); il cinema (l'8% interviene nella realizzazione di film



o documentari cortometraggi ed il 2% in quella di lungometraggi); la pubblicità (il 14% si occupa di spot pubblicitari e videoclip).

La clientela di riferimento è rappresentata perlopiù da: emittenti televisive e radiofoniche (93% dei compensi per il 43% dei soggetti); case di produzione cinematografica e/o pubblicitaria (85% per il 28%); compagnie teatrali (78% per il 14%).

Da segnalare che il 67% dei soggetti ottiene la quota principale di compensi (90%) dal committente principale.

La totalità degli appartenenti al cluster è costituita da lavoratori autonomi.

### **CLUSTER 3 - ATTORE IN FILM, FICTION E SERIE TELEVISIVE CON RUOLO SECONDARIO E ATTORE IN SPOT PUBBLICITARI E VIDEOCLIP**

#### **NUMEROSITÀ: 390**

Il cluster raggruppa i soggetti che, con ruolo secondario, recitano prevalentemente in fiction e serie televisive (79% dei compensi per il 61% dei soggetti) e/o all'interno di film (66% per il 28%), oltre a coloro che recitano perlopiù in spot pubblicitari e videoclip (69% dei compensi per il 28% dei soggetti).

La clientela di riferimento è rappresentata soprattutto da case di produzione cinematografica e/o pubblicitaria (69% dei compensi); da rilevare tuttavia che il 22% degli appartenenti al cluster realizza una quota rilevante dei compensi (52%) con emittenti televisive e radiofoniche.

La totalità dei componenti il cluster è costituita da lavoratori autonomi.

Si evidenzia, inoltre, che il 36% dei soggetti dichiara di essere rappresentato da un agente nazionale.

### **CLUSTER 4 - ATTORE TEATRALE CON RUOLO DI PROTAGONISTA O CO-PROTAGONISTA**

#### **NUMEROSITÀ: 315**

Il cluster è formato da contribuenti che svolgono l'attività di recitazione teatrale con ruolo di protagonista o co-protagonista, ottenendone l'80% dei compensi/ricavi.

La clientela è formata principalmente da: compagnie teatrali (51% dei compensi/ricavi); Enti e Amministrazioni pubbliche (42% dei compensi/ricavi per il 31% dei soggetti); case di produzione cinematografica e/o pubblicitaria (28% per il 23%); scuole, palestre e centri di insegnamento pubblici o privati (21% per il 19%).

Il 72% degli appartenenti al cluster è formato da lavoratori autonomi.

Le imprese sono organizzate nella maggior parte dei casi in forma societaria (83% società di capitali e 10% società di persone); la presenza di personale dipendente si riscontra nel 66% dei casi.

### **CLUSTER 5 - FIGURANTE O COMPARSA TEATRALE**

#### **NUMEROSITÀ: 108**

Il cluster è formato da contribuenti che svolgono l'attività di recitazione teatrale con ruolo di figurante o comparsa, ottenendone la parte preponderante dei compensi (93%).

L'attività è svolta soprattutto per compagnie teatrali (67% dei compensi).

La totalità dei componenti il cluster è costituita da lavoratori autonomi.


### **CLUSTER 6 - PRESENTATORE DI SPETTACOLI, PROGRAMMI O TRASMISSIONI TELEVISIVE**

#### **NUMEROSITÀ: 97**

Il cluster comprende i soggetti che ottengono il 75% dei compensi dall'attività di presentazione di spettacoli, programmi o trasmissioni televisive.

Si evidenzia, inoltre, che il 32% degli appartenenti al cluster dichiara di realizzare parte dei compensi (18%) dalla partecipazione ad eventi, convegni, manifestazioni artistiche, spettacoli e trasmissioni radio-televisive come ospite o relatore e/o dalla partecipazione a concorsi come giurato.

La clientela è rappresentata perlopiù da: emittenti televisive e radiofoniche (63% dei compensi); case di produzione cinematografica e/o pubblicitaria (40% dei compensi per il 37% dei soggetti); agenzie di spettacolo (34% per il 25%).



Da segnalare che nella maggior parte dei casi (65%) la quota principale dei compensi (81%) deriva dal committente principale.

La totalità dei componenti il cluster è costituita da lavoratori autonomi.

Da rilevare, infine, che il 39% dei soggetti dichiara di essere rappresentato da un agente nazionale.

#### **CLUSTER 7 - ARTISTA SPECIALIZZATO NELL'ATTIVITÀ DI DOPPIAGGIO**

**NUMEROSITÀ: 608**

Il cluster comprende i soggetti che ottengono la parte preponderante dei compensi (95%) dall'attività di doppiaggio.

Coerentemente con l'attività prevalentemente svolta, la clientela è rappresentata soprattutto da società di doppiaggio (66% dei compensi).

La totalità degli appartenenti al cluster è costituita da lavoratori autonomi.

#### **CLUSTER 8 - REGISTA, DIRETTORE ARTISTICO E SCENEGGIATORE TEATRALE**

**NUMEROSITÀ: 246**

Il cluster comprende i contribuenti che in ambito teatrale curano la regia di spettacoli (80% dei compensi/ricavi per il 61% dei soggetti), la direzione artistica (81% per il 34%) e/o la scrittura di sceneggiature (73% per il 20%).

La clientela di riferimento è rappresentata soprattutto da compagnie teatrali (75% dei compensi/ricavi per il 46% dei soggetti) e da Enti e Amministrazioni pubbliche (64% per il 30%).

Il 69% degli appartenenti al cluster è costituito da lavoratori autonomi.

Le imprese sono organizzate nella maggior parte dei casi in forma societaria (84% società di capitali e 5% società di persone); nel 45% dei casi si riscontra la presenza di personale dipendente.

#### **CLUSTER 9 - ATTORE IN FILM, FICTION E SERIE TELEVISIVE CON RUOLO DI PROTAGONISTA O CO-PROTAGONISTA**

**NUMEROSITÀ: 145**

Il cluster è formato da soggetti che svolgono prevalentemente l'attività di recitazione con ruolo di protagonista o co-protagonista in fiction e serie televisive (80% dei compensi per il 65% soggetti) e da coloro che, con il medesimo ruolo, recitano perlopiù all'interno di film (57% per il 51%).

Da evidenziare che il 23% degli appartenenti al cluster dichiara di realizzare parte dei compensi (11%) dalla partecipazione ad eventi, convegni, manifestazioni artistiche, spettacoli e trasmissioni radio-televisive come ospite o relatore e/o dalla partecipazione a concorsi come giurato.

La clientela è rappresentata prevalentemente da case di produzione cinematografica e/o pubblicitaria (81% dei compensi).

La totalità dei componenti il cluster è costituita da lavoratori autonomi.

Da rilevare, infine, che il 58% dei soggetti dichiara di essere rappresentato da un agente nazionale.

#### **CLUSTER 10 - ATTORE TEATRALE CON RUOLO DIVERSO DA PROTAGONISTA O CO-PROTAGONISTA**

**NUMEROSITÀ: 185**

Il cluster è formato da contribuenti che svolgono l'attività di recitazione teatrale con ruolo diverso da quello di protagonista o co-protagonista ottenendone la parte preponderante dei compensi (89%).

L'attività è svolta perlopiù per compagnie teatrali (68% dei compensi).

La totalità dei componenti il cluster è costituita da lavoratori autonomi.

#### **CLUSTER 11 - AUTORE DI SCENEGGIATURE, DIALOGHI, SOGGETTI/FORMAT E/O DIALOGHISTA ADATTATORE**

**NUMEROSITÀ: 358**

Il cluster è formato da coloro che in ambito cinematografico e radiotelevisivo si occupano della stesura di sceneggiature e dialoghi (92% dei compensi per l'82% dei soggetti) e/o dell'ideazione di soggetti/format (57%



per il 16%); si segnala altresì che il 13% degli appartenenti al cluster svolge prevalentemente (84% dei compensi) l'attività di dialoghista adattatore.

La clientela di riferimento per il 64% dei soggetti è rappresentata da case di produzione cinematografica e/o pubblicitaria (91% dei compensi), per il 28% da emittenti televisive e radiofoniche (85%) e per il 6% da società di doppiaggio (80%).

Da segnalare che il 70% dei soggetti ottiene la quota principale di compensi (86%) dal committente principale.

La totalità dei componenti il cluster è costituita da lavoratori autonomi.

#### **CLUSTER 12 - REGISTA DI LUNGOMETRAGGI, CORTOMETRAGGI, FICTION, SERIE TELEVISIVE, SPOT PUBBLICITARI E VIDEOCLIP**

##### **NUMEROSITÀ: 315**

Il cluster comprende i soggetti che curano la regia di differenti prodotti audiovisivi, ottenendone il 90% dei compensi. In particolare, il 37% degli appartenenti al cluster si occupa prevalentemente di spot pubblicitari e videoclip, il 28% di film o documentari cortometraggi, il 23% di film o documentari lungometraggi ed il 23% di fiction e serie televisive.

La clientela di riferimento è rappresentata soprattutto da case di produzione cinematografica e/o pubblicitaria (90% dei compensi per il 76% dei soggetti) e da emittenti televisive e radiofoniche (79% per il 14%).

Da segnalare che il 62% dei soggetti ottiene la quota principale di compensi (86%) dal committente principale.

La totalità dei componenti il cluster è costituita da lavoratori autonomi.

#### **CLUSTER 13 - CONTRIBUENTI CHE IN PREVALENZA SVOLGONO ATTIVITÀ DIVERSIFICATE NEL CAMPO DELLA RECITAZIONE E DELLA REGIA**

##### **NUMEROSITÀ: 1.220**

Il cluster è formato da contribuenti che in prevalenza svolgono attività diversificate nel campo della recitazione e della regia. Se si eccettuano infatti talune attività, tra le quali la partecipazione ad eventi, convegni, manifestazioni artistiche, spettacoli e trasmissioni radio-televisive come ospite o relatore e/o a concorsi come giurato (56% dei compensi/ricavi per il 13% dei soggetti), non si evidenzia una concentrazione significativa di compensi/ricavi su nessuna particolare tipologia di attività.

I contribuenti del cluster si rivolgono ad una clientela piuttosto eterogenea che comprende: case di produzione cinematografica e/o pubblicitaria (59% dei compensi/ricavi per il 29% dei soggetti); emittenti televisive e radiofoniche (63% per il 26%); compagnie teatrali (45% per il 17%); Enti e Amministrazioni pubbliche (47% per il 15%); scuole, palestre e centri di insegnamento pubblici o privati (37% per il 12%).

L'87% degli appartenenti al cluster è costituito da lavoratori autonomi.

Le imprese sono organizzate nella maggior parte dei casi in forma societaria (66% società di capitali e 14% società di persone); la presenza di personale dipendente si riscontra nel 31% dei casi.

#### **CLUSTER 14 - REGISTA DI SPETTACOLI O PROGRAMMI TELEVISIVI**


##### **NUMEROSITÀ: 160**

Il cluster è formato da soggetti che curano la regia di spettacoli o programmi televisivi (94% dei compensi).

Coerentemente con la tipologia di attività esercitata, la quota più rilevante di compensi (71%) proviene da emittenti televisive e radiofoniche.


Da segnalare che l'82% dei soggetti opera prevalentemente per il committente principale, fonte del 90% dei compensi.

La totalità degli appartenenti al cluster è costituita da lavoratori autonomi.



## SUB ALLEGATO 3.B - PESI DELLE FUNZIONI DISCRIMINANTI

VARIABILE	CLUSTER 1	CLUSTER 2	CLUSTER 3	CLUSTER 4	CLUSTER 5	CLUSTER 6	CLUSTER 7
Intercetta	-276,55969256	-204,39553446	-59,71902041	-65,61465002	-432,26640442	-189,10625814	-135,41277906
Modalità di espletamento dell'attività: Direzione artistica di teatri (Percentuale sui compensi/ricavi)	0,04662190	0,10530687	0,08341953	0,30284222	0,25092229	0,10624885	0,07489403
Modalità di espletamento dell'attività: Regia di spettacoli teatrali (Percentuale sui compensi/ricavi)	0,05469419	0,12687816	0,08470863	0,29699047	0,21367401	0,09919959	0,07744113
Modalità di espletamento dell'attività: Recitazione teatrale con ruolo di protagonista o co-protagonista (Percentuale sui compensi/ricavi)	0,22427600	0,09572409	0,06855575	1,62517472	-0,02139222	0,12665945	0,03790193
Modalità di espletamento dell'attività: Recitazione teatrale come attore con ruolo diverso da protagonista e co-protagonista (Percentuale sui compensi/ricavi)	0,09112097	0,04542856	0,19229810	-0,04256621	-0,01791888	0,14639774	0,13332260
Modalità di espletamento dell'attività: Recitazione teatrale con ruolo di figurante, comparsa o ruolo minore teatrale (Percentuale sui compensi/ricavi)	0,00828208	0,18077471	0,22698579	0,02571095	9,31473444	0,06914210	-0,02446076
Modalità di espletamento dell'attività: Cabaret e battute (Percentuale sui compensi/ricavi)	5,96910302	0,09094861	0,16678654	0,22517144	0,00878137	0,36190294	0,01626689
Modalità di espletamento dell'attività: Sceneggiature (Percentuale sui compensi/ricavi)	0,04249310	0,14587348	0,08555447	0,28299762	0,29489273	0,09611549	0,05427922
Modalità di espletamento dell'attività: Regia di spettacoli o programmi televisivi (Percentuale sui compensi/ricavi)	0,27930581	0,33345839	0,07037219	0,12183770	0,04095104	-0,01437195	0,07979757
Modalità di espletamento dell'attività: Recitazione in film con ruolo di protagonista o co-protagonista (Percentuale sui compensi/ricavi)	0,30414352	0,08205249	0,21030588	0,23686392	0,01213657	0,11785675	0,05155788
Modalità di espletamento dell'attività: Recitazione in fiction e serie televisive con ruolo di protagonista o co-protagonista (Percentuale sui compensi/ricavi)	0,23965982	0,07594489	0,21877805	0,23893705	0,01007183	0,12332974	0,06053058
Modalità di espletamento dell'attività: Presentazione di spettacoli, programmi o trasmissioni televisive (Percentuale sui compensi/ricavi)	0,34605043	0,19155480	0,20464829	0,13148524	0,07551004	4,97527749	0,03769778
Modalità di espletamento dell'attività: Cabaret e battute in spettacoli televisivi (Percentuale sui compensi/ricavi)	6,71292833	0,09942402	0,14374796	0,22345507	-0,01537790	0,35922650	0,00394858
Modalità di espletamento dell'attività: Cabaret e battute in spettacoli radiofonici (Percentuale sui compensi/ricavi)	8,65779871	0,11971304	0,19011391	0,05737465	0,03512514	0,45511339	0,07428446
Modalità di espletamento dell'attività: Doppaggio (Percentuale sui compensi/ricavi)	0,01044525	0,08312431	0,06867460	0,04753992	-0,02065901	0,03539418	2,84690083
Modalità di espletamento dell'attività: Aiuto regia o assistenza alla regia (Percentuale sui compensi/ricavi)	0,09408853	4,35515538	0,12311534	0,11208845	0,20140031	0,20920068	0,08624465
Modalità di espletamento dell'attività: Recitazione in spot pubblicitari e videoclip, attore con ruolo secondario in film, fiction e serie televisive (Percentuale sui compensi/ricavi)	0,15044239	0,11712040	1,38606528	0,09305226	0,22087455	0,23270792	0,05799451



VARIABILE	CLUSTER 1	CLUSTER 2	CLUSTER 3	CLUSTER 4	CLUSTER 5	CLUSTER 6	CLUSTER 7
Modalità di espletamento dell'attività: Regia di spot pubblicitari, videoclip, film, documentari, fiction e serie televisive (Percentuale sui compensi/ricavi)	0,08599354	-0,02660640	0,05334830	0,05355150	0,04535169	0,04037812	0,07433357
Modalità di espletamento dell'attività: Sceneggiature e dialoghi, soggettista/ autore di format e dialoghista adattatore (Percentuale sui compensi/ricavi)	0,16003296	0,07774299	0,05750681	0,07177648	0,05607442	0,01503446	0,14438507
VARIABILE	CLUSTER 8	CLUSTER 9	CLUSTER 10	CLUSTER 11	CLUSTER 12	CLUSTER 13	CLUSTER 14
Intercetta	-101,54554604	-160,99094178	-118,33550882	-161,15556973	-116,47823337	-0,40291530	-453,41183122
Modalità di espletamento dell'attività: Direzione artistica di teatri (Percentuale sui compensi/ricavi)	2,12797105	0,09279572	-0,05313312	0,10462402	0,05532762	0,05373765	0,04003553
Modalità di espletamento dell'attività: Regia di spettacoli teatrali (Percentuale sui compensi/ricavi)	2,24086060	0,09832369	-0,04712912	0,11188178	0,05549206	0,05615788	0,03966341
Modalità di espletamento dell'attività: Recitazione teatrale con ruolo di protagonista o co-protagonista (Percentuale sui compensi/ricavi)	0,24786836	0,22697321	-0,06948467	0,07707508	0,05887427	0,05186113	0,11723704
Modalità di espletamento dell'attività: Recitazione teatrale come attore con ruolo diverso da protagonista e co-protagonista (Percentuale sui compensi/ricavi)	-0,06856036	0,13273795	2,64292477	0,06853676	0,07270682	0,05692511	0,06984076
Modalità di espletamento dell'attività: Recitazione teatrale con ruolo di figurante, comparsa o ruolo minore teatrale (Percentuale sui compensi/ricavi)	0,21858650	0,01232735	-0,00292206	0,05531664	0,04597341	0,04998776	0,04037947
Modalità di espletamento dell'attività: Cabaret e battute (Percentuale sui compensi/ricavi)	0,04412417	0,24889113	0,08924802	0,17339312	0,08829593	0,04720036	0,31652636
Modalità di espletamento dell'attività: Sceneggiature (Percentuale sui compensi/ricavi)	2,32655452	0,09623249	-0,05301395	0,03705188	0,05438321	0,05502267	0,01315811
Modalità di espletamento dell'attività: Regia di spettacoli o programmi televisivi (Percentuale sui compensi/ricavi)	0,03777963	0,08423389	0,06880887	0,30181968	0,42981325	0,05361826	9,58863930
Modalità di espletamento dell'attività: Recitazione in film con ruolo di protagonista o co-protagonista (Percentuale sui compensi/ricavi)	0,09087481	4,29339038	0,09992621	0,03267767	0,04842792	0,04614000	0,08681822
Modalità di espletamento dell'attività: Recitazione in fiction e serie televisive con ruolo di protagonista o co-protagonista (Percentuale sui compensi/ricavi)	0,09085038	3,74894513	0,12543600	0,09157727	0,06118358	0,04388352	0,08009432
Modalità di espletamento dell'attività: Presentazione di spettacoli, programmi o trasmissioni televisive (Percentuale sui compensi/ricavi)	0,09514072	0,10422965	0,17169264	0,01249684	0,02537451	0,04913967	-0,02617822
Modalità di espletamento dell'attività: Cabaret e battute in spettacoli televisivi (Percentuale sui compensi/ricavi)	0,05418255	0,25938039	0,06401947	0,19087575	0,09485102	0,04930948	0,32102317
Modalità di espletamento dell'attività: Cabaret e battute in spettacoli radiofonici (Percentuale sui compensi/ricavi)	0,03321302	-0,15459412	0,15249557	0,07448932	-0,02844544	0,05670475	0,35665599
Modalità di espletamento dell'attività: Doppaggio (Percentuale sui compensi/ricavi)	0,07515625	0,07595655	0,15359159	0,13072349	0,07952793	0,05282576	0,08000248
Modalità di espletamento dell'attività: Aiuto regia o assistenza alla regia (Percentuale sui compensi/ricavi)	0,12929067	0,07602028	0,06407705	0,07249916	-0,02046475	0,05017109	0,32141325



VARIABILE	CLUSTER 8	CLUSTER 9	CLUSTER 10	CLUSTER 11	CLUSTER 12	CLUSTER 13	CLUSTER 14
<i>Modalità di espletamento dell'attività: Recitazione in spot pubblicitari e videoclip, attore con ruolo secondario in film, fiction e serie televisive (Percentuale sui compensi/ricavi)</i>	0,08590581	0,21593853	0,20576219	0,05818779	0,05777404	0,05585836	0,07367986
<i>Modalità di espletamento dell'attività: Regia di spot pubblicitari, videoclip, film, documentari, fiction e serie televisive (Percentuale sui compensi/ricavi)</i>	0,05084842	0,06257932	0,07112213	-0,02583536	2,58728740	0,04804337	0,46925934
<i>Modalità di espletamento dell'attività: Sceneggiature e dialoghi, soggettista/ autore di format e dialoghista adattatore (Percentuale sui compensi/ricavi)</i>	0,10881984	0,09177551	0,06784859	3,38438436	0,03261794	0,05359643	0,27418300

Considerando che i cluster 1, 2, 3, 5, 6, 7, 9, 10, 11, 12 e 14 sono modelli organizzativi peculiari dell'attività di lavoro autonomo, nel caso di attività di impresa i pesi, per tutte le variabili di tali cluster, sono posti pari a: -9999999999999999 in modo che le relative probabilità di appartenenza risultino pari a zero.


Dove:

**Modalità di espletamento dell'attività: Aiuto regia o assistenza alla regia (Percentuale sui compensi/ricavi)** = Modalità di espletamento dell'attività: Aiuto regia o assistenza alla regia di spettacoli teatrali (Percentuale sui compensi/ricavi) + Modalità di espletamento dell'attività: Aiuto regia o assistenza alla regia di spot pubblicitari e videoclip (Percentuale sui compensi/ricavi) + Modalità di espletamento dell'attività: Aiuto regia o assistenza alla regia di film o documentari (cortometraggi, lungometraggi) (Percentuale sui compensi/ricavi) + Modalità di espletamento dell'attività: Aiuto regia o assistenza alla regia di fiction e serie televisive (Percentuale sui compensi/ricavi) + Modalità di espletamento dell'attività: Aiuto regia o assistenza alla regia di spettacoli o programmi televisivi (Percentuale sui compensi/ricavi)

**Modalità di espletamento dell'attività: Recitazione in spot pubblicitari e videoclip, attore con ruolo secondario in film, fiction e serie televisive (Percentuale sui compensi/ricavi)** = Modalità di espletamento dell'attività: Recitazione in spot pubblicitari e videoclip (Percentuale sui compensi/ricavi) + Modalità di espletamento dell'attività: Recitazione in film come attore con ruolo secondario (Percentuale sui compensi/ricavi) + Modalità di espletamento dell'attività: Recitazione in fiction e serie televisive come attore con ruolo secondario (Percentuale sui compensi/ricavi)

**Modalità di espletamento dell'attività: Regia di spot pubblicitari, videoclip, film, documentari, fiction e serie televisive (Percentuale sui compensi/ricavi)** = Modalità di espletamento dell'attività: Regia di spot pubblicitari e videoclip (Percentuale sui compensi/ricavi) + Modalità di espletamento dell'attività: Regia di film o documentari (cortometraggi, lungometraggi) (Percentuale sui compensi/ricavi) + Modalità di espletamento dell'attività: Regia di fiction e serie televisive (Percentuale sui compensi/ricavi)

**Modalità di espletamento dell'attività: Sceneggiature e dialoghi, soggettista/ autore di format e dialoghista adattatore (Percentuale sui compensi/ricavi)** = Modalità di espletamento dell'attività: Sceneggiature e dialoghi (Percentuale sui compensi/ricavi) + Modalità di espletamento dell'attività: Soggettista/ autore di format (Percentuale sui compensi/ricavi) + Modalità di espletamento dell'attività: Dialoghista adattatore (Percentuale sui compensi/ricavi)



**SUB ALLEGATO 3.C.1 – FORMULE DEGLI INDICATORI – ATTIVITÀ DI LAVORO AUTONOMO**

Di seguito sono riportate le formule degli indicatori economico-contabili utilizzati in costruzione e/o applicazione dello studio di settore:

- **Incidenza delle altre componenti negative al netto dei canoni di locazione sui compensi** =  $(\text{Altre componenti negative nette} \cdot 100) / (\text{Compensi dichiarati}^{36})$ ;
- **Incidenza delle spese sui compensi** =  $((\text{Spese per prestazioni di lavoro dipendente} + \text{Spese per prestazioni di collaborazione coordinata e continuativa} + \text{Compensi corrisposti a terzi per prestazioni direttamente afferenti l'attività professionale e artistica} + \text{Consumi} + \text{Altre spese} + \text{Altre componenti negative nette}) \cdot 100) / (\text{Compensi dichiarati}^{36})$ ;
- **Indice di copertura del costo per il godimento di beni di terzi e degli ammortamenti** =  $(\text{Margine netto}) / (\text{Canoni di locazione finanziaria e non finanziaria relativi a beni immobili} + \text{Canoni di locazione finanziaria e non finanziaria relativi a beni strumentali mobili} + \text{Ammortamenti})$ ;
- **Margine del professionista – in assenza di spese per prestazioni di lavoro dipendente o assimilato** =  $(\text{Margine} / 1.000) / (\text{Professionisti titolari dello studio}^{37})$ ;
- **Rendimento lordo per addetto – in presenza di spese per prestazioni di lavoro dipendente o assimilato** =  $(\text{Valore creato dallo studio professionale} / 1.000) / (\text{Addetti}^{38})$ ;
- **Resa giornaliera** =  $(\text{Compensi dichiarati}^{36} - \text{Compensi corrisposti a terzi per prestazioni direttamente afferenti l'attività professionale e artistica}) / (\text{Totale giornate})$ .

Dove:

- **Altre componenti negative nette** = Altre componenti negative - Canoni di locazione finanziaria e non finanziaria relativi a beni immobili - Canoni di locazione finanziaria e non finanziaria relativi a beni strumentali mobili;

<sup>36</sup> Nella sola fase di costruzione i Compensi dichiarati includono anche l'Adeguamento da studi di settore.

In fase di applicazione dell'indicatore di normalità economica "Incidenza delle altre componenti negative al netto dei canoni di locazione sui compensi" vengono utilizzati i:

Compensi da congruità = Compenso puntuale da analisi della congruità.

<sup>37</sup> Di seguito viene riportato il calcolo dei professionisti titolari dello studio:

Professionisti titolari dello studio = Titolare

(professionista che opera in forma individuale)

Professionisti titolari dello studio = Numero soci o associati che prestano attività nella società o associazione

(esercizio collettivo dell'attività professionale)

Il titolare è pari a 1.

Il numero soci o associati che prestano attività nella società o associazione è pari alla relativa percentuale di lavoro prestato diviso 100.

Il titolare è rideterminato in base alla durata dell'attività pari al numero di mesi di attività nel corso del periodo d'imposta diviso 12.

Se i professionisti titolari dello studio sono inferiori a ("Numero di mesi di attività nel corso del periodo d'imposta" diviso 12) allora i professionisti titolari dello studio sono pari al valore massimo tra (professionisti titolari dello studio) e (Titolare - Numero dipendenti).

Il numero dipendenti è pari al numero delle giornate retribuite diviso 312.

<sup>38</sup> Di seguito viene riportato il calcolo degli addetti:

Addetti = Titolare + Numero dipendenti

(professionista che opera in forma individuale)

Addetti = Numero soci o associati che prestano attività nella società o associazione + Numero


(esercizio collettivo dell'attività professionale) dipendenti

Il titolare è pari a 1. Il numero dipendenti è pari al numero delle giornate retribuite diviso 312.

Il numero soci o associati che prestano attività nella società o associazione è pari alla relativa percentuale di lavoro prestato diviso 100.

Il titolare è rideterminato in base alla durata dell'attività pari al numero di mesi di attività nel corso del periodo d'imposta diviso 12.


Gli Addetti non possono essere inferiori a ("Numero di mesi di attività nel corso del periodo d'imposta" diviso 12).





- **Margine** = Valore creato dallo studio professionale - Spese per prestazioni di lavoro dipendente;
- **Margine netto** = Margine - [(Soglia minima di coerenza del margine del professionista<sup>39</sup>) \* 1.000 \* (Professionisti titolari dello studio<sup>37</sup>)];
- **Totale giornate** = Numero giorni effettivi di: (Direzione artistica di teatri + Regia di spettacoli teatrali + Aiuto regia o assistenza alla regia di spettacoli teatrali + Recitazione teatrale con ruolo di protagonista o co-protagonista + Recitazione teatrale come attore con ruolo diverso da protagonista e co-protagonista + Recitazione teatrale con ruolo di figurante, comparsa o ruolo minore teatrale + Cabaret e battute + Sceneggiature + Regia di spot pubblicitari e videoclip + Aiuto regia o assistenza alla regia di spot pubblicitari e videoclip + Regia di film o documentari (cortometraggi, lungometraggi) + Aiuto regia o assistenza alla regia di film o documentari (cortometraggi, lungometraggi) + Regia di fiction e serie televisive + Aiuto regia o assistenza alla regia di fiction e serie televisive + Regia radiofonica + Aiuto regia o assistenza alla regia radiofonica + Regia di spettacoli o programmi televisivi + Aiuto regia o assistenza alla regia di spettacoli o programmi televisivi + Recitazione in spot pubblicitari e videoclip + Recitazione in film con ruolo di protagonista o co-protagonista + Recitazione in film come attore con ruolo secondario + Recitazione in fiction e serie televisive con ruolo di protagonista o co-protagonista + Recitazione in fiction e serie televisive come attore con ruolo secondario + Presentazione di spettacoli, programmi o trasmissioni televisive + Recitazione radiofonica + Cabaret e battute in spettacoli televisivi + Cabaret e battute in spettacoli radiofonici + Sceneggiature e dialoghi + Soggettista/autore di format + Dialoghista adattatore + Doppiaggio + Partecipazione a spettacoli di animazione presso villaggi turistici, residences, alberghi, campeggi e altre strutture ricettive + Partecipazione a spettacoli di animazione presso scuole, centri di assistenza sociale e ospedalieri + Partecipazione ad eventi, convegni, manifestazioni artistiche, spettacoli e trasmissioni radio-televisive come ospite o relatore e/o a concorsi come giurato + Insegnamento, docenza o lezioni collettive o individuali + Dizione + Casting man (consulenza) + Creazioni nel campo letterario, musicale e artistico in genere non comprese nei rigli precedenti + Altro);
- **Valore creato dallo studio professionale** = Compensi dichiarati<sup>36</sup> - Spese per prestazioni di collaborazione coordinata e continuativa - Compensi corrisposti a terzi per prestazioni direttamente afferenti l'attività professionale e artistica - Consumi - Altre spese - Altre componenti negative nette.

<sup>39</sup> La soglia minima di coerenza del margine del professionista è la soglia minima dell'indicatore "Margine del professionista – in assenza di spese per prestazioni di lavoro dipendente o assimilato" applicata all'intera platea dei contribuenti.



---

**SUB ALLEGATO 3.C.2 – FORMULE DEGLI INDICATORI – ATTIVITÀ DI IMPRESA**


---

Di seguito sono riportate le formule degli indicatori economico-contabili utilizzati in costruzione e/o applicazione dello studio di settore:

- **Incidenza dei costi residuali di gestione sui ricavi** =  $(\text{Costi residuali di gestione} \times 100) / (\text{Ricavi dichiarati})^{40}$ ;
- **Indice di copertura del costo per il godimento di beni di terzi e degli ammortamenti** =  $(\text{Margine netto}) / (\text{Costo per il godimento di beni di terzi} + \text{Ammortamenti})$ ;
- **Margine per addetto non dipendente – in assenza di spese per prestazioni di lavoro** =  $(\text{Margine} / 1.000) / (\text{Numero Addetti non Dipendenti})^{41}$ ;
- **Valore aggiunto lordo per addetto – in presenza di spese per prestazioni di lavoro** =  $(\text{Valore aggiunto lordo} / 1.000) / (\text{Numero addetti})^{42}$ .

Dove:

- **Aggi derivanti dalla vendita di generi soggetti ad aggio o ricavo fisso** = Ricavi derivanti dalla vendita di generi soggetti ad aggio o ricavo fisso - (Esistenze iniziali relative a prodotti soggetti ad aggio o ricavo fisso - Rimanenze finali relative a prodotti soggetti ad aggio o ricavo fisso + Costi per l'acquisto di prodotti soggetti ad aggio o ricavo fisso - Beni soggetti ad aggio o ricavo fisso distrutti o sottratti)<sup>43</sup>;
- **Costi residuali di gestione** = Oneri diversi di gestione - Abbonamenti a riviste e giornali, acquisto di libri, spese per cancelleria - Spese per omaggio a clienti ed articoli promozionali - Perdite su crediti + Altri componenti negativi - Utili spettanti agli associati in partecipazione con apporti di solo lavoro;
- **Costo del venduto e per la produzione di servizi** = [Esistenze iniziali relative a merci, prodotti finiti, materie prime e sussidiarie, semilavorati e ai servizi non di durata ultrannuale (escluse quelle relative a

<sup>40</sup> In fase di applicazione dell'indicatore di normalità economica vengono utilizzati i:  
Ricavi da congruità = Ricavo puntuale da analisi della congruità.

<sup>41</sup> Di seguito viene riportato il calcolo del numero di addetti non dipendenti:

Numero addetti non dipendenti = Titolare + numero collaboratori dell'impresa familiare e coniuge dell'azienda coniugale + numero familiari diversi (ditte individuali) che prestano attività nell'impresa + numero associati in partecipazione

Numero addetti non dipendenti = Numero familiari diversi che prestano attività nell'impresa + numero associati in partecipazione + numero soci amministratori + numero soci non amministratori + numero amministratori non soci.

Se il numero addetti non dipendenti è inferiore a "Numero di mesi di attività nel corso del periodo d'imposta" diviso 12, allora il numero addetti non dipendenti è pari al valore massimo tra (numero addetti non dipendenti) e (titolare - numero dipendenti).

Il titolare è pari a uno. Il numero dipendenti è pari al Numero delle giornate retribuite diviso 312.

Il numero collaboratori dell'impresa familiare e coniuge dell'azienda coniugale, il numero familiari diversi che prestano attività nell'impresa, il numero associati in partecipazione, il numero soci amministratori e il numero soci non amministratori sono pari alla relativa percentuale di lavoro prestato diviso 100.

Il numero degli amministratori non soci e il titolare sono rideterminati in base alla durata dell'attività pari al numero di mesi di attività nel corso del periodo d'imposta diviso 12.

<sup>42</sup> Di seguito viene riportato il calcolo del numero di addetti:

Numero addetti = Titolare + numero dipendenti + numero collaboratori coordinati e continuativi che prestano attività prevalentemente nell'impresa + numero collaboratori dell'impresa familiare e coniuge dell'azienda coniugale + numero familiari diversi che prestano attività nell'impresa + numero associati in partecipazione

Numero addetti = Numero dipendenti + numero collaboratori coordinati e continuativi che prestano attività prevalentemente nell'impresa + numero familiari diversi che prestano attività nell'impresa + numero associati in partecipazione + numero soci amministratori + numero soci non amministratori + numero amministratori non soci.


Il titolare è pari a uno. Il numero dipendenti è pari al Numero delle giornate retribuite diviso 312.

Il numero collaboratori dell'impresa familiare e coniuge dell'azienda coniugale, il numero familiari diversi che prestano attività nell'impresa, il numero associati in partecipazione, il numero soci amministratori e il numero soci non amministratori sono pari alla relativa percentuale di lavoro prestato diviso 100.

Il numero collaboratori coordinati e continuativi che prestano attività prevalentemente nell'impresa, il numero amministratori non soci e il titolare sono rideterminati in base alla durata dell'attività pari al numero di mesi di attività nel corso del periodo d'imposta diviso 12.

Il numero addetti non può essere inferiore a ("Numero di mesi di attività nel corso del periodo d'imposta" diviso 12).

<sup>43</sup> Se la variabile è minore di zero, viene posta uguale a zero.



prodotti soggetti ad aggio o ricavo fisso) + Costi per l'acquisto di materie prime, sussidiarie, semilavorati e merci (esclusi quelli relativi a prodotti soggetti ad aggio o ricavo fisso) e per la produzione di servizi - Beni distrutti o sottratti (esclusi quelli soggetti ad aggio o ricavo fisso)] + (Esistenze iniziali relative ad opere, forniture e servizi di durata ultrannuale di cui all'art. 93, comma 5, del TUIR<sup>44</sup> - Beni distrutti o sottratti) - Rimanenze finali;

- **Margine** = Valore aggiunto lordo - (Spese per lavoro dipendente e per altre prestazioni diverse da lavoro dipendente afferenti l'attività dell'impresa - Compensi corrisposti ai soci per l'attività di amministratore (società di persone));
- **Margine netto** = Margine - [(Soglia minima di coerenza del margine per addetto non dipendente<sup>45</sup>) \* 1.000 \* (Numero addetti non Dipendenti<sup>41</sup>)];
- **Ricavi dichiarati**<sup>46</sup> = Ricavi di cui ai commi 1 (lett. a) e b)) e 2 dell'art. 85 del TUIR (esclusi aggi o ricavi fissi) + (Altri proventi considerati ricavi - Altri proventi considerati ricavi di cui alla lettera f) dell'art. 85, comma 1, del TUIR) + (Rimanenze finali relative ad opere, forniture e servizi di durata ultrannuale - Rimanenze finali relative ad opere, forniture e servizi di durata ultrannuale di cui all'art. 93, comma 5, del TUIR) - (Esistenze iniziali relative ad opere, forniture e servizi di durata ultrannuale - Esistenze iniziali relative ad opere, forniture e servizi di durata ultrannuale di cui all'art. 93, comma 5, del TUIR);
- **Rimanenze finali** = Rimanenze finali relative a merci, prodotti finiti, materie prime e sussidiarie, semilavorati e ai servizi non di durata ultrannuale (escluse quelle relative a prodotti soggetti ad aggio o ricavo fisso) + Rimanenze finali relative ad opere, forniture e servizi di durata ultrannuale di cui all'art. 93, comma 5, del TUIR;
- **Valore aggiunto lordo** = (Ricavi dichiarati + Aggi derivanti dalla vendita di generi soggetti ad aggio o ricavo fisso) - [(Costo del venduto e per la produzione di servizi)<sup>43</sup> + Spese per acquisti di servizi - Compensi corrisposti ai soci per l'attività di amministratore (società ed enti soggetti all'Ires) + Altri costi per servizi + Oneri diversi di gestione + Altri componenti negativi - Utili spettanti agli associati in partecipazione con apporti di solo lavoro].

<sup>44</sup> Il richiamo dell'art. 93, comma 5 del TUIR, è riferito al testo vigente anteriormente all'abrogazione della norma operata dall'art. 1, comma 70 della legge 27 dicembre 2006, n. 296 (opere, forniture e servizi ultrannuali con inizio di esecuzione non successivo al periodo d'imposta in corso alla data del 31 dicembre 2006).

<sup>45</sup> La soglia minima di coerenza del margine per addetto non dipendente è la soglia minima dell'indicatore "Margine per addetto non dipendente - in assenza di spese per prestazioni di lavoro" applicata all'intera platea dei contribuenti.

<sup>46</sup> Nella sola fase di costruzione i Ricavi dichiarati includono anche l'Adeguamento da studi di settore.




## SUBALLEGATO 3.D.1 - DISTRIBUZIONI VENTILICHE INDICATORI DI COERENZA - ATTIVITÀ DI LAVORO AUTONOMO

## Cluster 1 - Cabarettista

Indicatore	Modalità di distribuzione	1	2	3	4	5	6	7	8	9	10	11	12	13	14	15	16	17	18	19
Indice di copertura del costo per il godimento di beni di terzi e degli ammortamenti	Tutti i soggetti	-59,18	-20,87	-11,88	-5,20	-1,92	1,01	3,51	5,18	7,01	10,67	14,45	17,51	19,95	22,46	27,44	35,12	54,72	138,22	293,66
Margine del professionista - in assenza di spese per prestazioni di lavoro dipendente o assimilato (in migliaia di euro)	Tutti i soggetti	1,76	3,21	4,78	6,96	9,37	11,40	13,56	15,81	19,90	21,96	26,57	33,69	37,59	41,63	47,20	63,35	75,13	86,60	139,19
Rendimento lordo per addetto - in presenza di spese per prestazioni di lavoro dipendente o assimilato (in migliaia di euro)	Tutti i soggetti	40,94	40,94	40,94	40,94	40,94	40,94	40,94	40,94	40,94	40,94	40,94	40,94	40,94	40,94	40,94	40,94	40,94	40,94	40,94
Resa giornaliera	Tutti i soggetti	192,50	236,85	270,00	304,81	400,00	456,83	487,00	539,58	586,07	642,14	734,28	778,97	818,00	956,38	1.022,09	1.158,33	1.441,94	1.670,37	2.000,00


Indicatore	Modalità di distribuzione	1	2	3	4	5	6	7	8	9	10	11	12	13	14	15	16	17	18	19
Incidenza delle spese sui compensi	Professionisti senza forza lavoro	0,00	0,00	0,00	2,05	3,66	4,40	5,57	6,50	9,06	10,82	12,72	15,05	15,54	16,89	20,77	25,79	26,29	31,85	44,35
	Professionisti con forza lavoro	4,78	6,81	9,53	9,67	9,95	10,31	12,39	13,52	14,80	16,00	17,01	22,01	23,92	24,97	28,67	29,63	31,11	35,24	42,14



## Cluster 2 - Aiuto regista

Indicatore	Modalità di distribuzione	1	2	3	4	5	6	7	8	9	10	11	12	13	14	15	16	17	18	19
Indice di copertura del costo per il godimento di beni di terzi e degli ammortamenti	Tutti i soggetti	-50,76	-21,45	-12,72	-6,02	-2,82	0,00	1,61	2,68	4,41	5,07	7,34	10,85	13,02	19,82	28,25	41,98	58,71	78,57	248,90
Margine del professionista - in assenza di spese per prestazioni di lavoro dipendente o assimilato (in migliaia di euro)	Tutti i soggetti	1,20	3,03	6,20	8,29	10,04	12,18	14,85	17,37	19,98	21,79	24,42	27,55	30,52	34,02	37,49	43,87	48,60	54,64	71,40
Rendimento lordo per addetto - in presenza di spese per prestazioni di lavoro dipendente o assimilato (in migliaia di euro)	Tutti i soggetti	-	-	-	-	-	-	-	-	-	-	-	-	-	-	-	-	-	-	-
Resa giornaliera	Tutti i soggetti	141,65	184,15	201,30	224,17	241,43	253,02	263,99	283,24	302,96	321,65	334,30	359,19	405,17	434,82	500,00	569,28	645,33	774,22	1.088,89


Indicatore	Modalità di distribuzione	1	2	3	4	5	6	7	8	9	10	11	12	13	14	15	16	17	18	19
Incidenza delle spese sui compensi	Professionisti senza forza lavoro	0,00	0,60	2,27	3,17	4,60	6,09	7,47	9,40	10,93	12,13	13,32	15,21	16,98	18,53	21,55	24,99	27,49	30,86	36,22
	Professionisti con forza lavoro	6,71	7,76	8,70	9,57	11,25	15,23	16,04	17,40	19,00	20,66	23,34	24,86	27,62	28,59	30,29	33,69	39,90	46,69	47,44



## Cluster 3 - Attore in film, fiction e serie televisive con ruolo secondario e attore in spot pubblicitari e videoclip

Indicatore	Modalità di distribuzione	1	2	3	4	5	6	7	8	9	10	11	12	13	14	15	16	17	18	19	
Indice di copertura del costo per il godimento di beni di terzi e degli ammortamenti	Tutti i soggetti	-87,98	-61,42	-33,17	-22,93	-15,80	-7,44	-0,81	0,98	3,38	5,49	8,64	11,26	16,39	20,52	34,16	57,61	83,78	118,63	192,94	
Margine del professionista - in assenza di spese per prestazioni di lavoro dipendente o assimilato (in migliaia di euro)	Tutti i soggetti	0,76	1,73	2,66	3,67	4,60	5,43	6,79	8,48	10,88	13,21	15,76	18,89	24,52	28,48	31,48	40,75	52,61	83,01	141,83	
Rendimento lordo per addetto - in presenza di spese per prestazioni di lavoro dipendente o assimilato (in migliaia di euro)	Tutti i soggetti	17,94	17,94	17,94	17,94	17,94	17,94	17,94	17,94	17,94	17,94	17,94	17,94	17,94	17,94	17,94	17,94	17,94	17,94	17,94	17,94
Resa giornaliera	Tutti i soggetti	241,67	284,17	345,00	392,50	438,50	486,17	542,92	609,17	661,01	715,61	768,89	860,97	934,75	1.051,57	1.207,79	1.369,00	1.487,91	1.754,32	2.568,50	

Indicatore	Modalità di distribuzione	1	2	3	4	5	6	7	8	9	10	11	12	13	14	15	16	17	18	19
Incidenza delle spese sui compensi	Professionisti senza forza lavoro	0,00	0,00	0,00	0,00	2,11	4,21	5,99	7,40	8,87	9,92	11,85	13,27	15,77	18,20	22,02	27,21	30,99	37,16	53,18
	Professionisti con forza lavoro	4,52	7,17	7,94	9,18	9,52	11,06	11,86	13,70	14,24	16,08	17,55	18,32	21,65	24,28	26,83	30,72	36,79	48,42	61,21



## Cluster 4 - Attore teatrale con ruolo di protagonista o co-protagonista

Indicatore	Modalità di distribuzione	1	2	3	4	5	6	7	8	9	10	11	12	13	14	15	16	17	18	19
Indice di copertura del costo per il godimento di beni di terzi e degli ammortamenti	Tutti i soggetti	-39,62	-18,888	-10,78	-1,46	0,37	3,97	5,44	8,29	10,98	14,18	20,85	27,65	32,42	46,88	61,36	73,68	110,59	180,64	303,01
Margine del professionista - in assenza di spese per prestazioni di lavoro dipendente o assimilato (in migliaia di euro)	Tutti i soggetti	0,99	2,68	4,32	6,92	10,60	13,98	16,79	20,56	23,63	27,99	32,01	34,94	39,77	46,41	51,07	59,60	77,59	88,23	147,64
Rendimento lordo per addetto - in presenza di spese per prestazioni di lavoro dipendente o assimilato (in migliaia di euro)	Tutti i soggetti	33,21	33,21	33,21	33,21	33,21	33,21	33,21	33,21	33,21	41,32	41,32	41,32	41,32	41,32	41,32	41,32	43,40	43,40	43,40
Resa giornaliera	Tutti i soggetti	173,01	232,77	261,10	276,14	317,58	337,76	374,82	396,65	436,83	492,19	526,16	611,72	654,51	713,04	790,64	891,83	974,88	1.191,17	1.686,58

Indicatore	Modalità di distribuzione	1	2	3	4	5	6	7	8	9	10	11	12	13	14	15	16	17	18	19
Incidenza delle spese sui compensi	Professionisti senza forza lavoro	0,00	0,00	1,70	3,11	4,42	5,22	6,24	8,13	8,95	10,53	11,28	12,60	14,72	16,99	18,92	21,63	27,21	30,46	48,28
	Professionisti con forza lavoro	5,66	8,26	10,15	10,49	11,76	12,60	13,25	17,13	23,29	24,03	25,94	28,27	31,39	31,94	33,59	37,41	37,83	41,18	54,38




Cluster 5 - Figurante o comparsa teatrale

Indicatore	Modalità di distribuzione	1	2	3	4	5	6	7	8	9	10	11	12	13	14	15	16	17	18	19
Indice di copertura del costo per il godimento di beni di terzi e degli ammortamenti	Tutti i soggetti	-346,20	-237,21	-48,29	-46,17	-34,03	-24,53	-24,13	-22,33	-19,20	-14,77	-8,60	-8,04	-2,79	0,00	2,79	9,20	17,43	40,71	46,74
Margine del professionista - in assenza di spese per prestazioni di lavoro dipendente o assimilato (in migliaia di euro)	Tutti i soggetti	-0,58	0,59	0,92	1,36	1,85	2,69	3,96	5,32	5,72	6,22	6,83	7,22	8,04	8,81	9,64	12,59	14,20	18,49	25,96
Rendimento lordo per addetto - in presenza di spese per prestazioni di lavoro dipendente o assimilato (in migliaia di euro)	Tutti i soggetti	-	-	-	-	-	-	-	-	-	-	-	-	-	-	-	-	-	-	-
Resa giornaliera	Tutti i soggetti	30,83	74,50	115,09	127,86	153,59	165,96	174,83	190,73	200,00	228,00	250,05	275,61	311,00	325,50	355,50	427,65	536,67	828,13	1.045,50

Indicatore	Modalità di distribuzione	1	2	3	4	5	6	7	8	9	10	11	12	13	14	15	16	17	18	19
Incidenza delle spese sui compensi	Professionisti senza forza lavoro	0,00	0,00	0,00	0,00	0,00	0,01	1,82	2,68	4,24	6,22	7,32	8,10	8,91	11,83	13,38	14,86	17,73	20,74	48,69
	Professionisti con forza lavoro	7,90	7,90	7,90	9,84	9,84	10,33	10,33	14,73	14,73	14,73	15,02	15,02	25,39	25,39	30,79	30,79	152,23	152,23	340,62






## Cluster 6 - Presentatore di spettacoli, programmi o trasmissioni televisive

Indicatore	Modalità di distribuzione	1	2	3	4	5	6	7	8	9	10	11	12	13	14	15	16	17	18	19
Indice di copertura del costo per il godimento di beni di terzi e degli ammortamenti	Tutti i soggetti	-335,77	-38,65	-6,23	-2,53	1,71	4,99	7,63	16,93	17,74	20,38	36,56	47,76	59,50	103,06	193,65	235,61	365,89	593,17	2.313,51
Margine del professionista - in assenza di spese per prestazioni di lavoro dipendente o assimilato (in migliaia di euro)	Tutti i soggetti	5,45	7,96	12,81	19,87	25,09	32,74	42,63	52,66	62,45	76,37	102,61	125,61	172,28	202,33	273,22	467,64	665,51	897,48	1.752,04
Rendimento lordo per addetto - in presenza di spese per prestazioni di lavoro dipendente o assimilato (in migliaia di euro)	Tutti i soggetti	57,97	57,97	57,97	57,97	57,97	57,97	57,97	57,97	57,97	57,97	57,97	57,97	57,97	57,97	103,15	103,15	103,15	103,15	103,15
Resa giornaliera	Tutti i soggetti	192,44	291,34	388,00	432,09	478,39	537,39	687,64	992,67	1.071,68	1.223,83	1.422,34	1.647,57	2.112,30	2.355,42	2.914,48	3.807,35	4.035,73	8.186,08	10.809,02

Indicatore	Modalità di distribuzione	1	2	3	4	5	6	7	8	9	10	11	12	13	14	15	16	17	18	19
Incidenza delle spese sui compensi	Professionisti senza forza lavoro	0,00	0,00	0,63	2,76	3,14	4,94	6,72	11,36	11,71	11,96	12,94	13,79	13,92	15,33	17,57	18,94	22,88	23,91	39,04
	Professionisti con forza lavoro	3,32	5,85	6,60	9,97	11,78	12,55	13,34	13,67	14,25	17,20	18,46	22,46	23,79	25,60	26,13	27,55	28,60	36,26	44,02




## Cluster 7 - Artista specializzato nell'attività di doppiaggio

Indicatore	Modalità di distribuzione	1	2	3	4	5	6	7	8	9	10	11	12	13	14	15	16	17	18	19
Indice di copertura del costo per il godimento di beni di terzi e degli ammortamenti	Tutti i soggetti	-27,73	-10,27	-3,68	0,06	2,44	4,51	7,16	9,23	12,44	18,20	23,13	30,45	34,16	41,59	47,35	64,98	99,96	131,29	236,98
Margine del professionista - in assenza di spese per prestazioni di lavoro dipendente o assimilato (in migliaia di euro)	Tutti i soggetti	2,00	4,68	8,38	11,83	15,28	17,67	21,47	25,25	28,83	32,74	37,14	41,75	48,65	55,07	63,90	71,96	84,29	100,32	120,31
Rendimento lordo per addetto - in presenza di spese per prestazioni di lavoro dipendente o assimilato (in migliaia di euro)	Tutti i soggetti	68,60	68,60	68,60	68,60	68,60	68,60	68,60	68,60	68,60	68,60	68,60	68,60	68,60	68,60	68,60	68,60	68,60	68,60	68,60
Resa giornaliera	Tutti i soggetti	183,72	231,36	249,95	270,02	284,11	301,40	318,21	334,36	349,50	373,83	394,07	406,82	437,14	463,61	501,64	544,89	604,06	674,53	799,78

Indicatore	Modalità di distribuzione	1	2	3	4	5	6	7	8	9	10	11	12	13	14	15	16	17	18	19
Incidenza delle spese sui compensi	Professionisti senza forza lavoro	0,00	0,00	0,77	1,66	2,69	3,56	4,44	5,55	6,47	7,72	8,86	10,00	11,81	13,06	14,71	16,25	19,20	21,86	28,49
	Professionisti con forza lavoro	2,26	3,63	4,30	4,81	5,77	6,74	8,08	10,36	12,80	14,36	15,34	17,27	20,30	21,65	22,77	24,72	28,84	31,65	42,09



## Cluster 8 - Regista, direttore artistico e sceneggiatore teatrale

Indicatore	Modalità di distribuzione	1	2	3	4	5	6	7	8	9	10	11	12	13	14	15	16	17	18	19
Indice di copertura del costo per il godimento di beni di terzi e degli ammortamenti	Tutti i soggetti	-80,20	-33,16	-24,01	-9,48	-6,22	-3,75	-1,51	0,95	2,31	4,76	6,53	8,99	13,52	17,48	24,70	30,25	58,54	82,07	173,36
Margine del professionista - in assenza di spese per prestazioni di lavoro dipendente o assimilato (in migliaia di euro)	Tutti i soggetti	-0,21	0,65	1,76	3,17	5,21	6,89	8,49	10,26	13,18	16,26	19,19	22,63	28,05	30,05	34,44	43,89	49,25	73,04	121,21
Rendimento lordo per addetto - in presenza di spese per prestazioni di lavoro dipendente o assimilato (in migliaia di euro)	Tutti i soggetti	11,83	11,83	11,83	11,83	11,83	11,83	11,83	11,83	11,83	11,83	11,83	11,83	11,83	11,83	17,47	17,47	17,47	17,47	17,47
Resa giornaliera	Tutti i soggetti	35,00	119,00	165,20	208,33	230,48	245,38	259,30	301,75	315,33	333,33	359,75	385,45	441,13	579,78	676,85	880,42	1.078,97	1.304,60	2.693,00


Indicatore	Modalità di distribuzione	1	2	3	4	5	6	7	8	9	10	11	12	13	14	15	16	17	18	19
Incidenza delle spese sui compensi	Professionisti senza forza lavoro	0,00	0,00	0,88	1,82	4,39	4,99	6,69	7,88	11,13	11,85	13,00	15,98	20,62	23,76	25,94	29,87	32,87	42,50	100,46
	Professionisti con forza lavoro	5,67	5,77	7,10	10,59	13,00	13,33	13,99	17,51	19,40	22,94	23,31	25,50	28,17	30,99	32,59	38,58	60,93	66,43	67,37



## Cluster 9 - Attore in film, fiction e serie televisive con ruolo di protagonista o co-protagonista

Indicatore	Modalità di distribuzione	1	2	3	4	5	6	7	8	9	10	11	12	13	14	15	16	17	18	19
Indice di copertura del costo per il godimento di beni di terzi e degli ammortamenti	Tutti i soggetti	-14,84	-8,14	3,12	4,83	7,64	12,14	16,78	24,89	34,81	55,14	63,68	80,90	98,92	121,04	159,77	200,13	259,71	341,25	1.039,40
Margine del professionista - in assenza di spese per prestazioni di lavoro dipendente o assimilato (in migliaia di euro)	Tutti i soggetti	6,11	13,34	31,55	48,10	61,00	69,24	81,04	88,34	104,48	117,87	131,27	144,42	167,33	195,50	219,34	250,06	334,14	432,35	786,52
Rendimento lordo per addetto - in presenza di spese per prestazioni di lavoro dipendente o assimilato (in migliaia di euro)	Tutti i soggetti	173,01	173,01	173,01	173,01	173,01	173,01	173,01	173,01	173,01	309,10	309,10	309,10	309,10	309,10	309,10	309,10	1.331,21	1.331,21	1.331,21
Resa giornaliera	Tutti i soggetti	453,57	531,45	658,25	767,65	842,60	927,47	1.035,82	1.150,41	1.236,24	1.354,40	1.484,92	1.675,06	1.888,70	2.062,95	2.126,79	2.357,70	2.662,03	4.574,38	7.359,70


Indicatore	Modalità di distribuzione	1	2	3	4	5	6	7	8	9	10	11	12	13	14	15	16	17	18	19
Incidenza delle spese sui compensi	Professionisti senza forza lavoro	0,00	1,31	1,88	2,40	4,03	4,89	6,90	7,12	8,38	10,57	11,61	12,18	12,67	13,84	15,57	16,33	17,56	19,35	24,04
	Professionisti con forza lavoro	1,62	3,19	5,60	6,19	7,55	9,72	10,58	11,76	13,42	13,79	14,42	16,15	17,86	20,42	21,26	21,73	24,15	26,64	31,72



## Cluster 10 - Attore teatrale con ruolo diverso da protagonista o co-protagonista

Indicatore	Modalità di distribuzione	1	2	3	4	5	6	7	8	9	10	11	12	13	14	15	16	17	18	19
Indice di copertura del costo per il godimento di beni di terzi e degli ammortamenti	Tutti i soggetti	-61,82	-30,13	-15,76	-9,68	-2,98	0,01	1,63	2,32	6,26	7,82	13,77	21,82	27,25	32,14	40,40	61,20	67,98	95,98	166,78
Margine del professionista - in assenza di spese per prestazioni di lavoro dipendente o assimilato (in migliaia di euro)	Tutti i soggetti	0,28	1,11	2,11	4,16	4,92	6,59	8,37	9,53	10,65	13,38	15,57	16,89	19,10	20,21	22,00	26,95	32,21	38,36	51,25
Rendimento lordo per addetto - in presenza di spese per prestazioni di lavoro dipendente o assimilato (in migliaia di euro)	Tutti i soggetti	-	-	-	-	-	-	-	-	-	-	-	-	-	-	-	-	-	-	-
Resa giornaliera	Tutti i soggetti	69,82	169,12	196,19	210,25	230,85	240,75	252,35	275,90	296,98	316,26	342,89	361,51	404,24	451,93	497,07	586,99	734,00	797,76	1.356,00


Indicatore	Modalità di distribuzione	1	2	3	4	5	6	7	8	9	10	11	12	13	14	15	16	17	18	19
Incidenza delle spese sui compensi	Professionisti senza forza lavoro	0,00	0,00	0,00	0,00	0,00	2,00	4,56	5,84	7,70	9,16	10,45	12,67	14,93	17,40	19,12	23,10	27,48	34,97	49,19
	Professionisti con forza lavoro	2,80	4,77	6,97	7,88	9,96	10,38	11,19	12,56	13,31	18,73	18,97	19,12	21,32	21,73	22,72	24,58	27,81	28,62	30,93



## Cluster 11 - Autore di sceneggiature, dialoghi, soggetti/format e/o dialoghista adattatore


Indicatore	Modalità di distribuzione	1	2	3	4	5	6	7	8	9	10	11	12	13	14	15	16	17	18	19
Indice di copertura del costo per il godimento di beni di terzi e degli ammortamenti	Tutti i soggetti	-106,48	-42,93	-15,42	-7,02	-2,74	-0,60	2,10	3,25	5,41	7,42	10,42	14,90	19,39	22,99	26,66	37,02	53,76	73,87	116,84
Margine del professionista - in assenza di spese per prestazioni di lavoro dipendente o assimilato (in migliaia di euro)	Tutti i soggetti	-1,01	1,00	2,50	4,11	6,57	10,41	13,19	15,43	18,00	21,67	26,15	29,88	33,67	38,38	44,02	54,54	61,96	79,56	96,05
Rendimento lordo per addetto - in presenza di spese per prestazioni di lavoro dipendente o assimilato (in migliaia di euro)	Tutti i soggetti	43,66	43,66	43,66	43,66	43,66	43,66	43,66	43,66	43,66	43,66	43,66	43,66	43,66	43,66	43,66	43,66	43,66	43,66	43,66
Resa giornaliera	Tutti i soggetti	34,30	70,74	96,13	115,09	147,30	176,19	206,87	232,44	255,31	283,40	326,83	354,77	395,30	481,15	540,00	639,00	774,41	1.180,60	2.963,33

Indicatore	Modalità di distribuzione	1	2	3	4	5	6	7	8	9	10	11	12	13	14	15	16	17	18	19
Incidenza delle spese sui compensi	Professionisti senza forza lavoro	0,00	1,81	2,95	4,11	5,13	7,44	9,04	10,19	11,47	13,27	15,08	16,82	19,87	22,15	24,25	28,30	34,97	46,78	91,48
	Professionisti con forza lavoro	4,76	6,55	7,99	9,53	9,84	12,17	13,36	14,01	15,73	19,04	21,23	24,68	28,44	31,96	35,43	37,52	41,44	45,82	87,37




Cluster 12 - Regista di lungometraggi, cortometraggi, fiction, serie televisive, spot pubblicitari e videoclip

Indicatore	Modalità di distribuzione	1	2	3	4	5	6	7	8	9	10	11	12	13	14	15	16	17	18	19
Indice di copertura del costo per il godimento di beni di terzi e degli ammortamenti	Tutti i soggetti	-45,45	-28,77	-13,32	-8,96	-6,35	-1,09	1,21	2,21	3,37	4,86	7,10	9,24	10,77	15,40	22,23	35,29	48,06	69,62	107,46
Margine del professionista - in assenza di spese per prestazioni di lavoro dipendente o assimilato (in migliaia di euro)	Tutti i soggetti	1,28	3,89	5,69	7,38	10,35	12,29	15,10	19,53	20,69	24,76	29,51	33,04	36,81	44,48	54,43	69,59	98,35	130,49	186,41
Rendimento lordo per addetto - in presenza di spese per prestazioni di lavoro dipendente o assimilato (in migliaia di euro)	Tutti i soggetti	12,67	12,67	12,67	12,67	12,67	12,67	12,67	21,93	21,93	21,93	21,93	21,93	43,21	43,21	43,21	43,21	43,21	137,25	137,25
Resa giornaliera	Tutti i soggetti	135,00	186,98	221,00	247,30	286,33	330,28	376,36	401,61	432,03	500,00	540,00	613,33	656,74	718,62	812,50	910,80	1.119,11	1.274,18	2.000,00
Indicatore	Modalità di distribuzione	1	2	3	4	5	6	7	8	9	10	11	12	13	14	15	16	17	18	19
Incidenza delle spese sui compensi	Professionisti senza forza lavoro	0,00	1,62	2,80	4,85	6,26	7,84	8,85	9,95	11,21	12,27	13,43	15,07	17,43	19,98	22,90	25,21	28,41	33,26	47,90
	Professionisti con forza lavoro	5,12	8,68	10,83	13,58	14,08	16,18	18,32	20,46	21,85	24,15	26,51	28,18	30,34	33,34	37,44	42,71	57,34	71,31	86,85



## Cluster 13 - Contribuenti che in prevalenza svolgono attività diversificate nel campo della recitazione e della regia

Indicatore	Modalità di distribuzione	1	2	3	4	5	6	7	8	9	10	11	12	13	14	15	16	17	18	19
Indice di copertura del costo per il godimento di beni di terzi e degli ammortamenti	Tutti i soggetti	-102,05	-49,21	-27,03	-15,27	-7,91	-4,95	-1,34	0,64	2,18	4,04	5,91	8,61	13,13	17,72	26,99	38,36	57,55	105,96	212,18
	Professionisti senza forza lavoro																			
Margine del professionista - in assenza di spese per prestazioni di lavoro dipendente o assimilato (in migliaia di euro)	Tutti i soggetti	-0,01	0,56	1,33	2,25	3,27	4,37	5,80	7,25	8,65	10,57	12,67	15,93	18,82	21,72	26,00	33,32	42,56	58,18	93,43
	Professionisti con forza lavoro																			
Rendimento lordo per addetto - in presenza di spese per prestazioni di lavoro dipendente o assimilato (in migliaia di euro)	Tutti i soggetti	-13,56	-13,56	3,49	3,49	8,57	8,57	24,19	24,19	35,66	55,47	55,47	73,45	73,45	79,57	79,57	110,52	110,52	126,54	126,54
	Professionisti con forza lavoro																			
Resa giornaliera	Tutti i soggetti	76,50	134,85	159,61	182,92	206,21	230,75	263,11	297,72	337,07	396,30	454,87	522,61	614,50	736,59	835,31	1.020,00	1.229,81	1.616,00	3.000,00
Incidenza delle spese sui compensi	Professionisti senza forza lavoro	0,00	0,00	0,00	2,47	5,07	6,77	8,12	9,70	11,44	13,18	15,34	17,87	21,98	25,21	29,35	35,53	42,90	53,83	72,07
	Professionisti con forza lavoro	5,38	9,30	11,88	13,61	15,76	18,24	21,03	23,18	26,81	28,58	31,94	35,60	40,50	44,10	47,30	51,31	56,34	60,90	75,47






Cluster 14 - Regista di spettacoli o programmi televisivi

Indicatore	Modalità di distribuzione	1	2	3	4	5	6	7	8	9	10	11	12	13	14	15	16	17	18	19
Indice di copertura del costo per il godimento di beni di terzi e degli ammortamenti	Tutti i soggetti	-30,53	-11,37	-1,19	2,64	4,01	5,40	6,26	10,89	12,39	14,26	18,00	24,29	29,86	35,90	39,03	49,76	71,33	89,46	270,10
Margine del professionista - in assenza di spese per prestazioni di lavoro dipendente o assimilato (in migliaia di euro)	Tutti i soggetti	5,17	8,03	13,83	19,51	26,37	28,91	34,00	36,92	41,60	44,91	50,71	55,88	64,10	73,51	79,29	85,77	102,68	133,70	204,50
Rendimento lordo per addetto - in presenza di spese per prestazioni di lavoro dipendente o assimilato (in migliaia di euro)	Tutti i soggetti	155,61	155,61	155,61	155,61	155,61	155,61	155,61	155,61	155,61	155,61	155,61	155,61	155,61	155,61	352,29	352,29	352,29	352,29	352,29
Resa giornaliera	Tutti i soggetti	167,50	270,00	312,04	335,26	366,62	403,28	449,23	478,88	505,01	533,63	595,86	642,43	682,84	750,00	790,32	1.061,85	1.137,50	1.265,88	2.271,80


Indicatore	Modalità di distribuzione	1	2	3	4	5	6	7	8	9	10	11	12	13	14	15	16	17	18	19
Incidenza delle spese sui compensi	Professionisti senza forza lavoro Professionisti con forza lavoro	1,52 4,81	3,04 7,12	3,92 7,82	5,41 8,99	6,28 10,35	7,13 11,62	7,94 14,35	8,11 15,29	8,72 15,59	10,27 17,96	11,24 18,52	13,88 20,47	15,64 22,82	18,00 24,19	20,36 24,47	23,37 25,10	26,09 30,52	30,13 37,27	34,08 39,47



## SUB ALLEGATO 3.D.2 – DISTRIBUZIONI VENTILICHE INDICATORI DI COERENZA - ATTIVITÀ DI IMPRESA

Cluster 4 - Attore teatrale con ruolo di protagonista o co-protagonista

Indicatore	Modalità di distribuzione	1	2	3	4	5	6	7	8	9	10	11	12	13	14	15	16	17	18	19
Indice di copertura del costo per il godimento di beni di terzi e degli ammortamenti	Tutti i soggetti	-175,00	-28,27	-12,25	-10,98	-3,93	-3,24	-2,27	-0,92	-0,33	0,01	0,37	0,54	0,65	0,92	1,11	1,28	1,58	1,97	4,04
Margine per addetto non dipendente - in assenza di spese per prestazioni di lavoro (in migliaia di euro)	Tutti i soggetti	-3,77	-1,77	-0,63	-0,60	-0,28	-0,14	0,00	0,00	2,08	4,20	5,09	5,36	6,33	7,33	8,95	10,41	10,65	11,89	25,58
Valore aggiunto lordo per addetto - in presenza di spese per prestazioni di lavoro (in migliaia di euro)	Tutti i soggetti	2,54	5,02	6,18	9,25	12,33	16,37	22,16	25,88	28,00	28,88	28,93	32,65	35,23	37,15	39,05	40,78	45,53	47,41	75,00




## Cluster 8 - Regista, direttore artistico e sceneggiatore teatrale

Indicatore	Modalità di distribuzione	1	2	3	4	5	6	7	8	9	10	11	12	13	14	15	16	17	18	19
Indice di copertura del costo per il godimento di beni di terzi e degli ammortamenti	Tutti i soggetti	-71,48	-44,65	-14,19	-11,89	-8,03	-5,20	-3,95	-2,14	-1,10	-0,69	-0,19	0,28	0,49	0,72	1,06	1,22	1,40	1,69	3,20
Margine per addetto non dipendente - in assenza di spese per prestazioni di lavoro (in migliaia di euro)	Tutti i soggetti	-5,00	-3,75	-0,14	0,03	0,08	0,45	0,54	0,65	0,94	1,86	2,30	2,47	4,99	6,48	8,41	8,54	9,43	9,77	13,36
Valore aggiunto lordo per addetto - in presenza di spese per prestazioni di lavoro (in migliaia di euro)	Tutti i soggetti	-6,56	0,14	3,72	3,95	5,74	8,65	16,07	17,66	19,44	24,88	27,05	28,56	30,75	39,39	52,47	54,89	59,22	86,45	98,52

## Cluster 13 - Contribuenti che in prevalenza svolgono attività diversificate nel campo della recitazione e della regia

Indicatore	Modalità di distribuzione	1	2	3	4	5	6	7	8	9	10	11	12	13	14	15	16	17	18	19
Indice di copertura del costo per il godimento di beni di terzi e degli ammortamenti	Tutti i soggetti	-46,91	-30,63	-20,22	-11,17	-8,59	-5,66	-2,70	-1,95	-1,27	-0,63	-0,20	0,20	0,47	0,79	1,10	1,48	1,84	2,44	11,16
Margine per addetto non dipendente - in assenza di spese per prestazioni di lavoro (in migliaia di euro)	Tutti i soggetti	-3,39	-1,89	-0,23	-0,02	0,01	0,18	0,41	1,18	1,63	1,96	3,05	3,80	4,95	6,07	10,31	16,90	21,08	27,79	32,01
Valore aggiunto lordo per addetto - in presenza di spese per prestazioni di lavoro (in migliaia di euro)	Tutti i soggetti	-0,78	1,73	3,95	5,14	10,45	13,52	15,50	16,49	21,43	28,39	30,26	34,82	37,34	44,09	51,43	59,37	83,48	105,50	122,82



**SUB ALLEGATO 3.E.1 - VALORI SOGLIA PER GLI INDICATORI DI COERENZA -  
ATTIVITÀ DI LAVORO AUTONOMO**

Cluster	Modalità di distribuzione	Margine del professionista - in assenza di spese per prestazioni di lavoro dipendente o assimilato (in migliaia di euro)	Rendimento lordo per addetto - in presenza di spese per prestazioni di lavoro dipendente o assimilato (in migliaia di euro)	Resa giornaliera
		Soglia minima	Soglia minima	Soglia massima
1	Tutti i soggetti	15,81	21,93	1.670,00
2	Tutti i soggetti	14,85	17,47	774,00
3	Tutti i soggetti	15,76	21,93	1.754,00
4	Tutti i soggetti	16,79	21,93	1.191,00
5	Tutti i soggetti	12,59	17,47	537,00
6	Tutti i soggetti	27,99	32,74	4.036,00
7	Tutti i soggetti	19,90	24,19	800,00
8	Tutti i soggetti	16,26	21,93	1.305,00
9	Tutti i soggetti	31,55	35,66	2.662,00
10	Tutti i soggetti	13,38	17,47	734,00
11	Tutti i soggetti	15,43	21,93	1.181,00
12	Tutti i soggetti	16,66	21,93	1.274,00
13	Tutti i soggetti	13,74	17,47	1.230,00
14	Tutti i soggetti	23,58	26,37	1.266,00



Cluster	Modalità di distribuzione	Incidenza delle spese sui compensi	
		Soglia minima	Soglia massima
1	Professionisti senza forza lavoro	0,00	31,85
	Professionisti con forza lavoro	0,00	42,14
2	Professionisti senza forza lavoro	0,00	33,43
	Professionisti con forza lavoro	0,00	46,69
3	Professionisti senza forza lavoro	0,00	37,16
	Professionisti con forza lavoro	0,00	48,42
4	Professionisti senza forza lavoro	0,00	48,28
	Professionisti con forza lavoro	0,00	54,38
5	Professionisti senza forza lavoro	0,00	34,97
	Professionisti con forza lavoro	0,00	49,19
6	Professionisti senza forza lavoro	0,00	34,43
	Professionisti con forza lavoro	0,00	44,02
7	Professionisti senza forza lavoro	0,00	30,80
	Professionisti con forza lavoro	0,00	42,09
8	Professionisti senza forza lavoro	0,00	37,37
	Professionisti con forza lavoro	0,00	52,87
9	Professionisti senza forza lavoro	0,00	33,61
	Professionisti con forza lavoro	0,00	42,41
10	Professionisti senza forza lavoro	0,00	34,97
	Professionisti con forza lavoro	0,00	49,19
11	Professionisti senza forza lavoro	0,00	46,78
	Professionisti con forza lavoro	0,00	52,87
12	Professionisti senza forza lavoro	0,00	43,33
	Professionisti con forza lavoro	0,00	57,34
13	Professionisti senza forza lavoro	0,00	42,90
	Professionisti con forza lavoro	0,00	56,34
14	Professionisti senza forza lavoro	0,00	34,08
	Professionisti con forza lavoro	0,00	52,87



---

**SUB ALLEGATO 3.E.2 - VALORI SOGLIA PER GLI INDICATORI DI COERENZA -  
ATTIVITÀ DI IMPRESA**

---

Cluster	Modalità di distribuzione	Margine per addetto non dipendente - in assenza di spese per prestazioni di lavoro (in migliaia di euro)	Valore aggiunto lordo per addetto – in presenza di spese per prestazioni di lavoro (in migliaia di euro)	
		Soglia minima	Soglia minima	Soglia massima
4	Tutti i soggetti	16,79	22,16	130,00
8	Tutti i soggetti	16,26	19,44	130,00
13	Tutti i soggetti	16,90	21,43	130,00



**SUB ALLEGATO 3.F.1 – DISTRIBUZIONI VENTILICHE INDICATORI DI NORMALITÀ ECONOMICA - ATTIVITÀ DI LAVORO AUTONOMO**

**Cluster 1 - Cabarettista**

Indicatore	Modalità di distribuzione	1	2	3	4	5	6	7	8	9	10	11	12	13	14	15	16	17	18	19
Incidenza delle altre componenti negative al netto dei canoni di locazione sui compensi	Tutti i soggetti	0,00	0,00	0,00	0,00	0,00	0,00	0,00	0,00	0,00	0,00	0,00	0,00	0,00	0,02	0,15	0,62	1,65	4,22	6,92

**Cluster 2 - Aiuto regista**

Indicatore	Modalità di distribuzione	1	2	3	4	5	6	7	8	9	10	11	12	13	14	15	16	17	18	19
Incidenza delle altre componenti negative al netto dei canoni di locazione sui compensi	Tutti i soggetti	0,00	0,00	0,00	0,00	0,00	0,00	0,00	0,00	0,00	0,00	0,00	0,00	0,12	0,45	1,09	2,55	3,45	6,00	10,46

**Cluster 3 - Attore in film, fiction e serie televisive con ruolo secondario e attore in spot pubblicitari e videoclip**

Indicatore	Modalità di distribuzione	1	2	3	4	5	6	7	8	9	10	11	12	13	14	15	16	17	18	19
Incidenza delle altre componenti negative al netto dei canoni di locazione sui compensi	Tutti i soggetti	0,00	0,00	0,00	0,00	0,00	0,00	0,00	0,00	0,00	0,00	0,00	0,00	0,00	0,00	0,00	0,33	1,16	2,72	10,09



**Cluster 4 - Attore teatrale con ruolo di protagonista o co-protagonista**


Indicatore	Modalità di distribuzione	1	2	3	4	5	6	7	8	9	10	11	12	13	14	15	16	17	18	19
Incidenza delle altre componenti negative al netto dei canoni di locazione sui compensi	Tutti i soggetti	0,00	0,00	0,00	0,00	0,00	0,00	0,00	0,00	0,00	0,00	0,00	0,00	0,00	0,00	0,00	0,27	0,79	1,89	4,11

**Cluster 5 - Figurante o comparsa teatrale**

Indicatore	Modalità di distribuzione	1	2	3	4	5	6	7	8	9	10	11	12	13	14	15	16	17	18	19	
Incidenza delle altre componenti negative al netto dei canoni di locazione sui compensi	Tutti i soggetti	0,00	0,00	0,00	0,00	0,00	0,00	0,00	0,00	0,00	0,00	0,00	0,00	0,00	0,00	0,00	0,00	0,00	0,00	0,00	1,98

**Cluster 6 - Presentatore di spettacoli, programmi o trasmissioni televisive**

Indicatore	Modalità di distribuzione	1	2	3	4	5	6	7	8	9	10	11	12	13	14	15	16	17	18	19
Incidenza delle altre componenti negative al netto dei canoni di locazione sui compensi	Tutti i soggetti	0,00	0,00	0,00	0,00	0,00	0,00	0,00	0,00	0,00	0,00	0,00	0,01	0,17	0,25	0,55	1,16	3,65	5,67	7,07





**Cluster 7 - Artista specializzato nell'attività di doppiaggio**


Indicatore	Modalità di distribuzione	1	2	3	4	5	6	7	8	9	10	11	12	13	14	15	16	17	18	19
Incidenza delle altre componenti negative al netto dei canoni di locazione sui compensi	Tutti i soggetti	0,00	0,00	0,00	0,00	0,00	0,00	0,00	0,00	0,00	0,00	0,00	0,00	0,00	0,00	0,41	1,25	2,92	6,30	9,92

**Cluster 8 - Regista, direttore artistico e sceneggiatore teatrale**

Indicatore	Modalità di distribuzione	1	2	3	4	5	6	7	8	9	10	11	12	13	14	15	16	17	18	19
Incidenza delle altre componenti negative al netto dei canoni di locazione sui compensi	Tutti i soggetti	0,00	0,00	0,00	0,00	0,00	0,00	0,00	0,00	0,00	0,00	0,00	0,00	0,00	0,00	0,63	2,07	3,14	6,27	12,07

**Cluster 9 - Attore in film, fiction e serie televisive con ruolo di protagonista o co-protagonista**

Indicatore	Modalità di distribuzione	1	2	3	4	5	6	7	8	9	10	11	12	13	14	15	16	17	18	19
Incidenza delle altre componenti negative al netto dei canoni di locazione sui compensi	Tutti i soggetti	0,00	0,00	0,00	0,00	0,00	0,00	0,00	0,00	0,00	0,00	0,00	0,02	0,13	0,20	0,62	1,25	1,94	3,03	6,51



## Cluster 10 - Attore teatrale con ruolo diverso da protagonista o co-protagonista


Indicatore	Modalità di distribuzione	1	2	3	4	5	6	7	8	9	10	11	12	13	14	15	16	17	18	19
Incidenza delle altre componenti negative al netto dei canoni di locazione sui compensi	Tutti i soggetti	0,00	0,00	0,00	0,00	0,00	0,00	0,00	0,00	0,00	0,00	0,00	0,00	0,00	0,00	0,00	0,05	1,01	1,93	5,84

## Cluster 11 - Autore di sceneggiature, dialoghi, soggetti/format e/o dialoghista adattatore

Indicatore	Modalità di distribuzione	1	2	3	4	5	6	7	8	9	10	11	12	13	14	15	16	17	18	19
Incidenza delle altre componenti negative al netto dei canoni di locazione sui compensi	Tutti i soggetti	0,00	0,00	0,00	0,00	0,00	0,00	0,00	0,00	0,00	0,00	0,00	0,41	1,14	1,58	2,27	4,00	7,13	11,56	20,27

## Cluster 12 - Regista di lungometraggi, cortometraggi, fiction, serie televisive, spot pubblicitari e videoclip

Indicatore	Modalità di distribuzione	1	2	3	4	5	6	7	8	9	10	11	12	13	14	15	16	17	18	19
Incidenza delle altre componenti negative al netto dei canoni di locazione sui compensi	Tutti i soggetti	0,00	0,00	0,00	0,00	0,00	0,00	0,00	0,00	0,00	0,00	0,00	0,26	0,47	0,94	1,29	2,96	4,59	6,35	12,56




Cluster 13 - Contribuenti che in prevalenza svolgono attività diversificate nel campo della recitazione e della regia

Indicatore	Modalità di distribuzione	1	2	3	4	5	6	7	8	9	10	11	12	13	14	15	16	17	18	19
Incidenza delle altre componenti negative al netto dei canoni di locazione sui compensi	Tutti i soggetti	0,00	0,00	0,00	0,00	0,00	0,00	0,00	0,00	0,00	0,00	0,00	0,00	0,00	0,00	0,20	1,13	2,52	5,19	12,01

Cluster 14 - Regista di spettacoli o programmi televisivi

Indicatore	Modalità di distribuzione	1	2	3	4	5	6	7	8	9	10	11	12	13	14	15	16	17	18	19
Incidenza delle altre componenti negative al netto dei canoni di locazione sui compensi	Tutti i soggetti	0,00	0,00	0,00	0,00	0,00	0,00	0,00	0,00	0,00	0,00	0,00	0,15	0,35	0,56	0,93	1,49	2,56	4,53	8,12



**SUB ALLEGATO 3.F.2 – DISTRIBUZIONI VENTILICHE INDICATORI DI NORMALITÀ ECONOMICA - ATTIVITÀ DI IMPRESA**

**Cluster 4 - Attore teatrale con ruolo di protagonista o co-protagonista**


Indicatore	Modalità di distribuzione	1	2	3	4	5	6	7	8	9	10	11	12	13	14	15	16	17	18	19
Incidenza dei costi residuali di gestione sui ricavi	Tutti i soggetti	0,00	0,01	0,24	0,63	1,11	1,44	1,77	1,98	2,22	2,70	2,97	3,58	3,95	5,20	6,29	7,27	9,70	13,44	25,49

**Cluster 8 - Regista, direttore artistico e sceneggiatore teatrale**

Indicatore	Modalità di distribuzione	1	2	3	4	5	6	7	8	9	10	11	12	13	14	15	16	17	18	19
Incidenza dei costi residuali di gestione sui ricavi	Tutti i soggetti	0,00	0,00	0,00	0,03	0,17	0,82	1,16	1,75	2,14	2,35	2,89	3,45	3,83	5,39	7,30	9,24	11,25	14,70	16,21

**Cluster 13 - Contribuenti che in prevalenza svolgono attività diversificate nel campo della recitazione e della regia**

Indicatore	Modalità di distribuzione	1	2	3	4	5	6	7	8	9	10	11	12	13	14	15	16	17	18	19
Incidenza dei costi residuali di gestione sui ricavi	Tutti i soggetti	0,00	0,00	0,00	0,19	0,65	1,07	1,42	1,77	2,06	2,39	3,74	4,12	4,90	5,46	7,12	9,87	13,97	20,14	61,94



---

**SUB ALLEGATO 3.G.1 - VALORI SOGLIA PER GLI INDICATORI DI NORMALITÀ  
ECONOMICA - ATTIVITÀ DI LAVORO AUTONOMO**

---

Cluster	Modalità di distribuzione	Incidenza delle altre componenti negative al netto dei canoni di locazione sui compensi
		Soglia massima
1	Tutti i soggetti	4,22
2	Tutti i soggetti	6,00
3	Tutti i soggetti	4,22
4	Tutti i soggetti	4,11
5	Tutti i soggetti	4,22
6	Tutti i soggetti	5,67
7	Tutti i soggetti	6,30
8	Tutti i soggetti	6,27
9	Tutti i soggetti	6,51
10	Tutti i soggetti	5,84
11	Tutti i soggetti	7,13
12	Tutti i soggetti	6,35
13	Tutti i soggetti	5,19
14	Tutti i soggetti	4,53



---

**SUB ALLEGATO 3.G.2 - VALORI SOGLIA PER GLI INDICATORI DI NORMALITÀ  
ECONOMICA - ATTIVITÀ DI IMPRESA**

---


<b>Cluster</b>	<b>Modalità di distribuzione</b>	<b>Incidenza dei costi residuali di gestione sui ricavi Soglia massima</b>
4	Tutti i soggetti	13,44
8	Tutti i soggetti	9,24
13	Tutti i soggetti	9,87



## SUB ALLEGATO 3.H.1 - COEFFICIENTI DELLE FUNZIONI DI COMPENSO

VARIABILI	CLUSTER 1	CLUSTER 2	CLUSTER 3	CLUSTER 4	CLUSTER 5	CLUSTER 6	CLUSTER 7
Consumi + Altre spese	3,2737	-	-	-	-	-	-
Altre spese	-	-	2,8225	-	-	-	2,3808
Consumi	-	-	3,6464	-	-	-	3,6339
Spese per prestazioni di lavoro dipendente + Spese per prestazione di collaborazione coordinata e continuativa + Compensi corrisposti a terzi per prestazioni direttamente afferenti l'attività professionale e artistica	1,7875	-	2,8388	-	-	-	1,6142
TOTALE GIORNATE	306,3866	203,3252	343,1863	289,7109	135,6616	324,8579	287,1987
TOTALE SPESE	-	2,4937	-	2,4069	3,8608	3,0585	-

VARIABILI	CLUSTER 8	CLUSTER 9	CLUSTER 10	CLUSTER 11	CLUSTER 12	CLUSTER 13	CLUSTER 14
Consumi + Altre spese	-	-	-	2,9440	3,3270	2,2854	-
Altre spese	-	-	-	-	-	-	-
Consumi	-	-	-	-	-	-	-
Spese per prestazioni di lavoro dipendente + Spese per prestazione di collaborazione coordinata e continuativa + Compensi corrisposti a terzi per prestazioni direttamente afferenti l'attività professionale e artistica	-	-	-	1,2145	2,9583	1,3656	-
TOTALE GIORNATE	193,1887	386,5775	201,8795	167,6249	196,7486	219,5275	309,6100
TOTALE SPESE	3,8203	3,9474	2,7997	-	-	-	2,5474




Dove:

**TOTALE SPESE** = Spese per prestazioni di lavoro dipendente + Spese per prestazioni di collaborazione coordinata e continuativa + Compensi corrisposti a terzi per prestazioni direttamente afferenti l'attività professionale e artistica + Consumi + Altre spese

**TOTALE GIORNATE** = Numero giorni effettivi di: (Direzione artistica di teatri + Regia di spettacoli teatrali + Aiuto regia o assistenza alla regia di spettacoli teatrali + Recitazione teatrale con ruolo di protagonista o co-protagonista + Recitazione teatrale come attore con ruolo diverso da protagonista e co-protagonista + Recitazione teatrale con ruolo di figurante, comparsa o ruolo minore teatrale + Cabaret e battute + Sceneggiature + Regia di spot pubblicitari e videoclip + Aiuto regia o assistenza alla regia di spot pubblicitari e videoclip + Regia di film o documentari (cortometraggi, lungometraggi) + Aiuto regia o assistenza alla regia di film o documentari (cortometraggi, lungometraggi) + Regia di fiction e serie televisive + Aiuto regia o assistenza alla regia di fiction e serie televisive + Regia radiofonica + Aiuto regia o assistenza alla regia radiofonica + Regia di spettacoli o programmi televisivi + Recitazione in spot pubblicitari e videoclip + Recitazione in film con ruolo di protagonista o co-protagonista + Recitazione in film come attore con ruolo secondario + Recitazione in fiction e serie televisive con ruolo di protagonista o co-protagonista + Recitazione in fiction e serie televisive come attore con ruolo secondario + Presentazione di spettacoli, programmi o trasmissioni televisive + Recitazione radiofonica + Cabaret e battute in spettacoli televisivi + Cabaret e battute in spettacoli radiofonici + Sceneggiature e dialoghi + Soggettista/autore di format + Doppiaggio + Partecipazione a spettacoli di animazione presso villaggi turistici, residences, alberghi, campeggi e altre strutture ricettive + Partecipazione a spettacoli di animazione presso scuole, centri di assistenza sociale e ospedali + Partecipazione ad eventi, convegni, manifestazioni artistiche, spettacoli e trasmissioni radio-televisive come ospite o relatore e/o a concorsi come giurato + Insegnamento, docenza o lezioni collettive o individuali + Dizione + Casting man (consulenza) + Creazioni nel campo letterario, musicale e artistico in genere non comprese nei righi precedenti + Altro)

Il compenso puntuale e il compenso minimo, se negativi, sono posti uguali a zero.

- Variabili contabili espresse in euro





## SUB ALLEGATO 3.H.2 - COEFFICIENTI DELLE FUNZIONI DI RICAVO

VARIABILI	CLUSTER 4	CLUSTER 8	CLUSTER 13
Spese per acquisti di servizi - Compensi corrisposti ai soci per l'attività di amministratore (società ed enti soggetti all'Ires) + Altri costi per servizi + Costo per beni mobili acquisiti in dipendenza di contratti di locazione non finanziaria e di noleggio + Spese per lavoro dipendente e per altre prestazioni diverse da lavoro dipendente afferenti l'attività dell'impresa - Compensi corrisposti ai soci per l'attività di amministratore (società di persone) + Abbonamenti a riviste e giornali, acquisto di libri, spese per cancelleria + Spese per omaggio a clienti ed articoli promozionali	-	-	1,0553
CVPROD	-	-	1,2539
COSTI TOTALI	1,0932	1,0440	-
TOTALE GIORNATE	64,4074	87,4247	165,8919

Dove:


**CVPROD** = valore massimo tra (Costo del venduto e per la produzione di servizi) e 0

**COSTI TOTALI** = Spese per acquisti di servizi - Compensi corrisposti ai soci per l'attività di amministratore (società ed enti soggetti all'Ires) + Altri costi per servizi + Costo per beni mobili acquisiti in dipendenza di contratti di locazione non finanziaria e di noleggio + Spese per lavoro dipendente e per altre prestazioni diverse da lavoro dipendente afferenti l'attività dell'impresa - Compensi corrisposti ai soci per l'attività di amministratore (società di persone) + Abbonamenti a riviste e giornali, acquisto di libri, spese per cancelleria + Spese per omaggio a clienti ed articoli promozionali

**TOTALE GIORNATE** = Numero giorni effettivi di: (Direzione artistica di teatri + Regia di spettacoli teatrali + Aiuto regia o assistenza alla regia di spettacoli teatrali + Recitazione teatrale con ruolo di protagonista o co-protagonista + Recitazione teatrale come attore con ruolo diverso da protagonista e co-protagonista + Recitazione teatrale con ruolo di figurante, comparsa o ruolo minore teatrale + Cabaret e battute + Sceneggiature + Regia di spot pubblicitari e videoclip + Aiuto regia o assistenza alla regia di film o documentari (cortometraggi, lungometraggi) + Aiuto regia o assistenza alla regia di film o documentari (cortometraggi, lungometraggi) + Regia di fiction e serie televisive + Regia radiofonica + Aiuto regia o assistenza alla regia di spettacoli o programmi televisivi + Aiuto regia o assistenza alla regia di fiction e serie televisive con ruolo di protagonista o co-protagonista + Recitazione in film con ruolo di protagonista o co-protagonista + Recitazione in film come attore con ruolo secondario + Recitazione in fiction e serie televisive con ruolo di protagonista o co-protagonista + Recitazione in fiction e serie televisive come attore con ruolo secondario + Presentazione di spettacoli, programmi o trasmissioni televisive + Recitazione radiofonica + Cabaret e battute in spettacoli televisivi + Cabaret e battute in spettacoli radiofonici + Sceneggiature e dialoghi + Soggettista/autore di format + Doppiaggio + Partecipazione a spettacoli di animazione presso villaggi turistici, residences, alberghi, campeggi e altre strutture ricettive + Partecipazione a spettacoli di animazione sociale e ospedalieri + Partecipazione ad eventi, convegni, manifestazioni artistiche, spettacoli e trasmissioni radio-televisive come ospite o relatore c/o a concorsi come giurato + Insegnamento, docenza o lezioni collettive o individuali + Dizione + Casting man (consulenza) + Creazioni nel campo letterario, musicale e artistico in genere non comprese nei righi precedenti + Altro)

Il ricavo puntuale e il ricavo minimo, se negativi, sono posti uguali a zero

- Variabili contabili espresse in euro




# ALLEGATO 4

---

## NOTA TECNICA E METODOLOGICA

## STUDIO DI SETTORE YK01U

### STUDI NOTARILI



## CRITERI PER L'EVOLUZIONE DELLO STUDIO DI SETTORE

L'applicazione dello studio di settore attribuisce ai contribuenti un "compenso potenziale". Tale compenso viene stimato tenendo conto sia di variabili contabili sia di variabili strutturali che influenzano il risultato economico del soggetto esercente attività professionale (di seguito "professionista") anche con riferimento al contesto territoriale in cui lo stesso opera. L'applicazione dello studio consente, inoltre, di valutare la coerenza e la normalità economica del professionista in relazione al settore economico di appartenenza.

A tale scopo, nell'ambito dello studio, vengono individuate le relazioni tra le variabili contabili e le variabili strutturali.

L'evoluzione dello studio di settore è finalizzata a cogliere eventuali cambiamenti strutturali, modifiche dei modelli organizzativi e variazioni di mercato all'interno del settore economico e presuppone un'attività di analisi e ricerca economica, che viene condotta attingendo a fonti informative pubbliche e non pubbliche.

Le fonti pubbliche sono rappresentate da elaborazioni di enti o società che svolgono ricerche di tipo economico-statistico (Istat, Censis, ecc.) e che forniscono dati e informazioni sull'andamento economico dei mercati, sulla struttura e la dimensione dei principali settori economici e sulla congiuntura economica.

Oltre alle fonti di carattere pubblico, che forniscono informazioni più generali, vengono utilizzate fonti specifiche settoriali (riviste specializzate, partecipazione a seminari e convegni specialistici, pubblicazioni dei principali istituti di ricerca, indagini campionarie, ecc.); si tratta di fonti che illustrano: l'articolazione ed evoluzione dell'offerta, sia in termini di modelli organizzativi adottati che di gamma di servizi professionali erogati, l'andamento e la composizione della domanda, l'impatto di provvedimenti normativi sull'attività, sull'organizzazione e sulla struttura dello studio professionale.

Un supporto più diretto e operativo proviene da una rete di tecnici costituita da istituti universitari, centri di ricerca, docenti e ricercatori, che opera anche tramite l'utilizzo di panel di imprese e professionisti.

Di seguito vengono esposti i criteri seguiti per la costruzione dello studio di settore YK01U, evoluzione dello studio WK01U.

L'attività economica oggetto dello studio di settore YK01U è quella relativa al seguente codice ATECO 2007:

- 69.10.20 – Attività degli studi notarili.

L'evoluzione dello studio di settore è stata condotta analizzando le informazioni contenute nel modello WK01U per la comunicazione dei dati rilevanti ai fini dell'applicazione degli studi di settore per il periodo d'imposta 2014, trasmesso dai contribuenti quale allegato al modello UNICO 2015.

I contribuenti interessati sono risultati pari a 4.782.

Nella prima fase di analisi 218 posizioni sono state scartate in quanto non utilizzabili nelle successive fasi dell'elaborazione dello studio di settore (casi di cessazione di attività, situazioni di non normale svolgimento dell'attività, contribuenti forfetari, compensi dichiarati ai fini dell'applicazione degli studi di settore maggiori di 7.500.000 euro).

Sui dati contenuti nei modelli studi di settore della restante platea sono state condotte analisi statistiche per rilevare la completezza, la correttezza e la coerenza delle informazioni in essi contenute.

Tali analisi hanno comportato, ai fini della definizione del campione dello studio, lo scarto di ulteriori 1.651 posizioni. I motivi di scarto sono stati:

- quadro D (elementi specifici dell'attività) non compilato;
- quadro G (elementi contabili) non compilato;
- comune del quadro B (unità locali destinate all'esercizio dell'attività) e/o anagrafico mancante o errato;
- errata compilazione delle percentuali relative alla modalità di espletamento dell'attività (quadro D);
- errata compilazione delle percentuali relative ai compensi annotati a repertorio relativi al numero degli incarichi indicati nei righi da D01 a D08 (quadro D);
- errata compilazione delle percentuali relative alla tipologia di clientela (quadro D);



- incongruenze nei dati relativi alla modalità di espletamento dell'attività (Quadro Z)<sup>1</sup>;
- incongruenze fra i dati strutturali e i dati contabili.

A seguito degli scarti effettuati, il numero dei modelli oggetto delle successive analisi è risultato pari a 2.913.

---

### IDENTIFICAZIONE DEI GRUPPI OMOGENEI

---

Date le caratteristiche peculiari dello studio, si è ritenuto opportuno non utilizzare alcuna procedura di *Cluster Analysis*. Per questo motivo nel Sub Allegato 4.A si riporta la descrizione economica dell'intero settore.

---

### DEFINIZIONE DELLA FUNZIONE DI COMPENSO

---

La Regressione Lineare Multipla è una tecnica statistica che permette di interpolare i dati con un modello statistico-matematico che descrive l'andamento della variabile dipendente in funzione di una serie di variabili indipendenti.

La stima della "funzione di compenso" è stata effettuata individuando la relazione tra il compenso (variabile dipendente) e i dati contabili e strutturali dei professionisti (variabili indipendenti).

È opportuno rilevare che prima di definire il modello di regressione è stata effettuata un'analisi sui dati dei professionisti per verificare le condizioni di coerenza dei dati nell'esercizio dell'attività e per scartare i soggetti anomali; ciò si è reso necessario al fine di evitare possibili distorsioni nella determinazione della "funzione di compenso".

A tal fine è stato selezionato, in base alla sua capacità di individuare anomalie nella relazione tra le voci esaminate, il seguente indicatore di natura economico-contabile:

- ***Incidenza delle altre componenti negative al netto dei canoni di locazione sui compensi<sup>2</sup>.***

La formula dell'indicatore economico-contabile è riportata nel Sub Allegato 4.B.

Successivamente, ai fini della determinazione del campione di riferimento, sono stati esclusi i professionisti che non rispettavano le condizioni di normalità economica<sup>3</sup> per l'indicatore sopra citato. Sono stati altresì esclusi i professionisti con compensi dichiarati uguali a zero.

Così definito il campione di riferimento, si è proceduto alla definizione della "funzione di compenso".

Per la determinazione della "funzione di compenso" sono state utilizzate variabili contabili, variabili strutturali e variabili territoriali. La scelta delle variabili significative è stata effettuata con il metodo "*stepwise*"<sup>4</sup>. Una volta


<sup>1</sup> Tali incongruenze sono state verificate confrontando il Quadro D e il Quadro Z del modello WK01U. In particolare sono stati scartati i soggetti per i quali la differenza tra (Atti di obbligo + Atti di notorietà + Verbal di inventario e di constatazione + Convenzioni matrimoniali + Atti di rinuncia, accettazione di eredità e di ultima volontà + Atti dichiarativi in genere + Mutui e finanziamenti non ipotecati + Prestazioni di fideiussioni + Svincoli e cancellazioni ipotecarie + Trasferimenti della proprietà di beni mobili registrati + Contratti in genere + Mandati + Procure (escluse le procure istitorie) + Protesti cambiari) e Altre prestazioni annotate a repertorio è risultata maggiore di 3, considerando rispettivamente sia la percentuale sui compensi effettivi che la percentuale sui compensi annotati a repertorio indicati nel rigo D10.

Le variabili Atti di obbligo, Atti di notorietà, Verbal di inventario e di constatazione, Convenzioni matrimoniali, Atti di rinuncia, accettazione di eredità e di ultima volontà, Atti dichiarativi in genere, Mutui e finanziamenti non ipotecati, Prestazioni di fideiussioni, Svincoli e cancellazioni ipotecarie, Trasferimenti della proprietà di beni mobili registrati, Contratti in genere, Mandati, Procure (escluse le procure istitorie), Protesti cambiari sono state riproporzionate rispetto alle Altre prestazioni annotate a repertorio per i soggetti per i quali tale differenza, considerando rispettivamente sia la percentuale sui compensi effettivi che la percentuale sui compensi annotati a repertorio indicati nel rigo D10, è risultata maggiore di zero e minore o uguale a 3.

<sup>2</sup> L'indicatore verifica la plausibilità tra la voce "altre componenti negative" ed il totale dei compensi. Nel calcolo delle altre componenti negative non si tiene conto dei canoni di locazione (finanziaria e non finanziaria) relativi a beni immobili e a beni strumentali mobili.

<sup>3</sup> Vedi sezione "Analisi della Normalità Economica". Si fa presente che, ai soli fini indicati, per l'indicatore "Incidenza delle altre componenti negative al netto dei canoni di locazione sui compensi" si fa riferimento ai compensi dichiarati, nel denominatore della relativa formula.

<sup>4</sup> Il metodo *stepwise* unisce due tecniche statistiche per la scelta del miglior modello di stima: la regressione *forward* ("in avanti") e la regressione *backward* ("indietro"). La regressione *forward* prevede di partire da un modello senza variabili e di introdurre passo dopo passo la variabile più significativa, mentre la regressione *backward* inizia considerando nel modello tutte le variabili disponibili e rimuovendo passo per passo quelle non significative. Con il metodo *stepwise*, partendo da un modello di regressione senza variabili, si procede per passi successivi alternando due fasi: nella prima fase, si introduce la variabile maggiormente significativa fra quelle considerate; nella seconda, si riesamina l'insieme delle variabili introdotte per verificare se è possibile eliminarne qualcuna non più significativa. Il processo continua fino a quando non è più possibile apportare alcuna modifica all'insieme delle variabili, ovvero quando nessuna variabile può essere aggiunta oppure eliminata.



selezionate le variabili, la determinazione della “funzione di compenso” è ottenuta applicando il metodo dei minimi quadrati generalizzati, che consente di controllare l’eventuale presenza di eteroschedasticità connessa alla variabilità legata ad aspetti dimensionali.

In particolare le variabili considerate ai fini della regressione sono state:

- il Numero incarichi delle attività<sup>5</sup> stimate attraverso il confronto del compenso medio con la soglia inferiore di riferimento<sup>6</sup>;
- le variabili contabili, le variabili territoriali e le “Ore dedicate all’attività”, in funzione dell’incidenza sui compensi effettivi di tutte le altre attività non ricomprese al punto precedente.

Al fine di garantire la consistenza delle stime sono stati utilizzati i seguenti test statistici:

- coerenza dei Residui “studentizzati” (Rstudent) ovvero divisi per la standard deviation;
- analisi dei Dfbetas, per l’esame delle osservazioni che influenzano in misura rilevante le stime dei parametri.

Le unità che sulla base di vari test statistici e dell’osservazione diretta sono state individuate come outlier sono state eliminate dal campione di stima.

Nella definizione della “funzione di compenso” si è tenuto conto delle possibili differenze di risultati economici legate al luogo di svolgimento dell’attività, in modo da individuare ulteriori differenze territoriali oltre a quelle già rilevate con la Cluster Analysis.

In particolare, per l’insieme delle attività di cui al primo punto, sono state considerate anche le differenze che possono emergere a livello provinciale nello svolgimento dell’attività. Di conseguenza le soglie inferiori di riferimento, utilizzate ai fini della stima dei compensi, sono state articolate, ove questo fosse risultato significativo, a livello provinciale. L’individuazione di tali valori è stata operata scegliendo quelli che possono ritenersi economicamente plausibili con riferimento alle pratiche osservabili nel settore e nel territorio specifico.

Per le variabili di cui al secondo punto, invece, sono stati utilizzati i risultati dello studio della “Territorialità del livello del reddito medio imponibile ai fini dell’addizionale Irpef definita su dati del Dipartimento delle Finanze riferiti ai periodi d’imposta 2012 e 2013”<sup>7</sup> che differenzia il territorio nazionale sulla base del livello del reddito per provincia.

Nella definizione della funzione di compenso il livello del reddito è stato rappresentato con una variabile standardizzata rispetto al valore massimo ed è stata analizzata la sua interazione con la variabile “Ore dedicate all’attività”.

Nel Sub Allegato 4.G vengono riportate le variabili ed i rispettivi coefficienti della “funzione di compenso”.

<sup>5</sup> Tali attività si riferiscono a quelle che in applicazione sono: “Costituzione, modifica, scioglimento di società commerciali”, “Costituzione, modifica, scioglimento di associazioni e fondazioni”, “Stesura di atti a favore di imprese e società relativi alla loro gestione ordinaria”, “Trasferimenti delle proprietà di beni immobili e servizi connessi”, “Mutui e finanziamenti ipotecari”, “Registrazione e pubblicazione di testamenti”, “Atti di obbligo”, “Atti di notorietà”, “Verbal di inventario e di constatazione”, “Convenzioni matrimoniali”, “Atti di rinuncia, accettazione di eredità e di ultima volontà”, “Atti dichiarativi in genere”, “Svincoli e cancellazioni ipotecarie”, “Procure (escluse le procure istitorie)”.

<sup>6</sup> Per maggior dettaglio si veda la Nota ai coefficienti della funzione di compenso del Sub Allegato 4.G.

<sup>7</sup> I criteri e le conclusioni dello studio sono riportati nell’apposito Decreto Ministeriale.



---

## APPLICAZIONE DELLO STUDIO DI SETTORE

---

In fase di applicazione dello studio di settore sono previste le seguenti fasi:

- Analisi della Coerenza;
- Analisi della Normalità Economica;
- Analisi della Congruità.

---

### ANALISI DELLA COERENZA

---

L'analisi della coerenza permette di valutare il professionista sulla base di specifici indicatori economici, calcolati come rapporto tra determinate variabili contabili e/o strutturali contenute nel modello per la comunicazione dei dati rilevanti ai fini dell'applicazione degli studi di settore. Gli indicatori sono stati selezionati in base alla loro capacità di misurare l'efficienza e la redditività dell'attività professionale.

Con l'analisi della coerenza, per ciascun soggetto, si valuta il posizionamento del valore di ogni singolo indicatore rispetto ad un intervallo, individuato come economicamente coerente sulla base dei valori soglia ammissibili.

Gli indicatori utilizzati nell'analisi della coerenza sono i seguenti:

- **Incidenza delle spese sui compensi<sup>8</sup>;**
- **Indice di copertura del costo per il godimento di beni di terzi e degli ammortamenti<sup>9</sup>;**
- **Margine del professionista - in assenza di spese per prestazioni di lavoro dipendente o assimilato<sup>10</sup>;**
- **Rendimento lordo per addetto - in presenza di spese per prestazioni di lavoro dipendente o assimilato<sup>11</sup>;**
- **Resa oraria per addetto<sup>12</sup>.**

Le formule degli indicatori utilizzati sono riportate nel Sub Allegato 4.B.

Ai fini dell'individuazione dei valori soglia che definiscono la coerenza economica, per ciascuno degli indicatori utilizzati sono state esaminate preliminarmente, ad eccezione dell'indicatore "Indice di copertura del costo per il godimento di beni di terzi e degli ammortamenti", le relative distribuzioni ventili<sup>13</sup>; per gli indicatori "Margine del professionista - in assenza di spese per prestazioni di lavoro dipendente o assimilato" e "Rendimento lordo per addetto - in presenza di spese per prestazioni di lavoro dipendente o assimilato" sulla base della "Territorialità generale"<sup>14</sup> a livello provinciale; per l'indicatore "Incidenza delle spese sui compensi" sulla base

<sup>8</sup> L'indicatore misura il peso del totale delle spese sostenute dallo studio professionale (al netto delle spese per canoni di locazione finanziaria e non finanziaria) sui compensi complessivamente incassati.

<sup>9</sup> L'indicatore misura il grado di copertura dei principali costi per l'utilizzo di beni strumentali all'attività dello studio professionale mediante il Margine al netto della remunerazione, ritenuta economicamente plausibile, del titolare (o dei soci/associati) dello studio professionale.

<sup>10</sup> L'indicatore misura il contributo del titolare (o dei soci/associati) dello studio professionale alla creazione del "margine", ovvero rappresenta la capacità di remunerare (al lordo dei canoni di locazione finanziaria e non finanziaria relativi a beni mobili e immobili e degli ammortamenti) la propria attività professionale.

Tale indicatore si applica solo in assenza di "Spese per prestazioni di lavoro dipendente" e "Spese per prestazioni di collaborazione coordinata e continuativa".


<sup>11</sup> L'indicatore misura il valore prodotto dallo studio professionale destinato a remunerare, oltre il titolare (o soci/associati) anche quei fattori che contribuiscono a generare valore, come il lavoro (sotto forma di stipendi, contributi, indennità di fine rapporto) ed i beni strumentali all'attività (sotto forma, nel caso di godimento di beni di terzi, di canoni di locazione finanziaria e non finanziaria relativi a beni immobili e/o a beni strumentali mobili e, nel caso di godimento di beni in proprietà, di ammortamenti).

Tale indicatore si applica solo in presenza di "Spese per prestazioni di lavoro dipendente" e/o "Spese per prestazioni di collaborazione coordinata e continuativa".

<sup>12</sup> L'indicatore misura l'ammontare dei compensi percepiti dallo studio professionale per i servizi erogati da ciascun addetto nell'arco temporale di un'ora.

<sup>13</sup> Nella terminologia statistica, si definisce "distribuzione ventile" l'insieme dei valori che suddividono le osservazioni, ordinate per valori crescenti dell'indicatore, in 20 gruppi di uguale numerosità. Il primo ventile è il valore al di sotto del quale si posiziona il primo 5% delle osservazioni; il secondo ventile è il valore al di sotto del quale si posiziona il primo 10% delle osservazioni, e così via.

<sup>14</sup> I criteri e le conclusioni dello studio sono riportati nell'apposito Decreto Ministeriale.



della presenza/assenza di forza lavoro<sup>15</sup>. I valori delle soglie dei diversi indicatori sono stati individuati, ad eccezione dell'indicatore "Indice di copertura del costo per il godimento di beni di terzi e degli ammortamenti", scegliendo quelli che possono ritenersi economicamente plausibili con riferimento alle pratiche osservabili nel settore. Per gli indicatori "Margine del professionista - in assenza di spese per prestazioni di lavoro dipendente o assimilato" e "Rendimento lordo per addetto - in presenza di spese per prestazioni di lavoro dipendente o assimilato" si è anche tenuto conto dell'area territoriale di appartenenza; per l'indicatore "Incidenza delle spese sui compensi" si è invece tenuto conto, principalmente, del diverso ammontare delle spese sostenute dai contribuenti che si avvalgono di dipendenti e/o collaboratori rispetto a coloro che non se ne avvalgono.

Le distribuzioni ventiliiche degli indicatori di coerenza economica vengono riportate nel Sub Allegato 4.C.

I valori soglia di coerenza ammissibili sono riportati nel Sub Allegato 4.D.

Il soggetto risulta coerente per l'indicatore "Incidenza delle spese sui compensi" se l'indicatore è calcolabile e il suo valore si posiziona all'interno dell'intervallo (estremi inclusi) individuato come economicamente coerente; nel caso in cui si posizioni all'esterno del suddetto intervallo il soggetto risulta non coerente. Nel caso in cui l'indicatore risulti non calcolabile<sup>16</sup> o indeterminato<sup>17</sup> il soggetto viene definito non coerente.

Il soggetto risulta coerente per l'indicatore "Indice di copertura del costo per il godimento di beni di terzi e degli ammortamenti" se l'indicatore è calcolabile e il suo valore è maggiore o uguale a 1; nel caso in cui sia minore di 1 il soggetto risulta non coerente. Nel caso in cui l'indicatore risulti non calcolabile con il Margine netto maggiore di zero o l'indicatore risulti indeterminato il soggetto viene definito coerente. Nel caso in cui l'indicatore risulti non calcolabile con il Margine netto minore di zero il soggetto viene definito non coerente.

Il soggetto risulta coerente per l'indicatore "Margine del professionista - in assenza di spese per prestazioni di lavoro dipendente o assimilato" se l'indicatore è calcolabile e il suo valore è maggiore o uguale alla soglia minima individuata come economicamente coerente; nel caso in cui sia minore della suddetta soglia il soggetto risulta non coerente. Se il "Numero di mesi di attività nel corso del periodo d'imposta" risulta pari a zero il soggetto viene definito coerente.

Il soggetto risulta coerente per l'indicatore "Rendimento lordo per addetto - in presenza di spese per prestazioni di lavoro dipendente o assimilato" se l'indicatore è calcolabile e il suo valore è maggiore o uguale alla soglia minima individuata come economicamente coerente; nel caso in cui sia minore della suddetta soglia il soggetto risulta non coerente. Se il "Numero di mesi di attività nel corso del periodo d'imposta" risulta pari a zero il soggetto viene definito coerente.

Il soggetto risulta coerente per l'indicatore "Resa oraria per addetto" se l'indicatore è calcolabile e il suo valore è minore o uguale alla soglia massima individuata come economicamente coerente; nel caso in cui sia maggiore della suddetta soglia il soggetto risulta non coerente. Se il "Numero di mesi di attività nel corso del periodo d'imposta" risulta pari a zero il soggetto viene definito coerente.

In applicazione, per ogni singolo soggetto, i valori soglia<sup>18</sup> degli indicatori "Margine del professionista - in assenza di spese per prestazioni di lavoro dipendente o assimilato" e "Rendimento lordo per addetto - in presenza di spese per prestazioni di lavoro dipendente o assimilato" vengono ponderati sulla base della percentuale di appartenenza alle diverse aree territoriali.

---

## ANALISI DELLA NORMALITÀ ECONOMICA

---

L'analisi della normalità economica è mirata ad individuare la correttezza dei dati dichiarati. A tal fine, per ogni singolo soggetto vengono calcolati indicatori economico-contabili<sup>19</sup> da confrontare con i valori di riferimento che individuano le condizioni di normalità economica.

---


<sup>15</sup> La presenza di forza lavoro è condizionata alla presenza di Spese per prestazioni di lavoro dipendente o Spese per prestazioni di collaborazione coordinata e continuativa o Compensi corrisposti a terzi per prestazioni direttamente afferenti l'attività professionale e artistica.

<sup>16</sup> Un indicatore si definisce non calcolabile quando nel rapporto (numeratore diviso denominatore) il denominatore è pari a zero e il numeratore è diverso da zero.

<sup>17</sup> Un indicatore si definisce indeterminato quando nel rapporto (numeratore diviso denominatore) il numeratore e il denominatore sono entrambi pari a zero.

<sup>18</sup> I valori soglia sono arrotondati alla seconda cifra decimale.

<sup>19</sup> Gli indicatori sono arrotondati alla seconda cifra decimale.



Gli indicatori di normalità economica sono stati, pertanto, selezionati in base alla loro capacità di individuare anomalie nella relazione tra le voci esaminate.

L'indicatore di normalità economica individuato è il seguente:

- **Incidenza delle altre componenti negative al netto dei canoni di locazione sui compensi<sup>20</sup>.**

La formula dell'indicatore utilizzato è riportata nel Sub Allegato 4.B.

Ai fini dell'individuazione dei valori di riferimento per l'indicatore di normalità economica sono state esaminate preliminarmente le relative distribuzioni ventiliche. I valori delle soglie dell'indicatore sono stati individuati scegliendo quelli che possono ritenersi economicamente plausibili con riferimento alle pratiche osservabili nel settore.

Le distribuzioni ventiliche dell'indicatore di normalità economica vengono riportate nel Sub Allegato 4.E.

I valori soglia<sup>21</sup> di normalità economica sono riportati nel Sub Allegato 4.F.

L'indicatore può determinare maggiori compensi<sup>22</sup> che si sommano al compenso puntuale e al compenso minimo stimati con l'analisi della congruità successivamente descritta.

#### **INCIDENZA DELLE ALTRE COMPONENTI NEGATIVE AL NETTO DEI CANONI DI LOCAZIONE SUI COMPENSI**

Per ogni contribuente, si determina il valore massimo ammissibile per la variabile "Altre componenti negative nette" moltiplicando la soglia massima di normalità economica dell'indicatore, divisa 100, per i "Compensi da congruità"<sup>23</sup>.

Nel caso in cui il valore dichiarato delle "Altre componenti negative nette" si posizioni al di sopra di detto valore massimo ammissibile, la parte di spese eccedente tale valore, ponderata con la percentuale sui compensi effettivi derivanti da: Altre prestazioni annotate a repertorio e Prestazioni non annotate a repertorio, costituisce parametro di riferimento per la determinazione dei maggiori compensi da normalità economica, calcolati moltiplicando tale parte eccedente per il relativo coefficiente.

Tale coefficiente<sup>24</sup> è stato individuato come rapporto tra la somma dei compensi puntuali, calcolati applicando a tutti i soggetti la funzione di compenso con l'utilizzo delle sole variabili contabili di spesa, e la somma delle stesse variabili contabili di spesa<sup>25</sup> (vedi tabella 1).

**Tabella 1 - Coefficienti di determinazione dei maggiori compensi da applicarsi alle altre componenti negative nette**

	<b>Coefficiente</b>
Tutta la popolazione	1,4509

---

#### **ANALISI DELLA CONGRUITÀ**

---

Per ciascun contribuente viene calcolato il "compenso puntuale" come somma dei prodotti fra le variabili individuate<sup>26</sup> ai fini della definizione della funzione di compenso ed i relativi coefficienti.

Per tener conto della variabilità legata alla stima del compenso puntuale del singolo contribuente viene calcolato

<sup>20</sup> L'indicatore verifica la plausibilità tra la voce "altre componenti negative" ed il totale dei compensi. Nel calcolo delle altre componenti negative non si tiene conto dei canoni di locazione (finanziaria e non finanziaria) relativi a beni immobili e a beni strumentali mobili.

<sup>21</sup> I valori soglia sono arrotondati alla seconda cifra decimale.

<sup>22</sup> Le variabili numeriche riferite ad importi in euro sono arrotondate al valore intero.

<sup>23</sup> Compensi da congruità = Compenso puntuale da analisi della congruità.

<sup>24</sup> Il coefficiente è arrotondato alla quarta cifra decimale.

<sup>25</sup> Le variabili contabili di spesa sono ponderate secondo quanto dettagliato nel Sub Allegato 4.G.

<sup>26</sup> I valori delle variabili calcolate sono arrotondati alla quindicesima cifra decimale.





l'intervallo di confidenza al livello del 99,99%<sup>27</sup>. Il limite inferiore di tale intervallo di confidenza costituisce il "compenso minimo"<sup>28</sup>.

Al compenso puntuale e al compenso minimo stimati<sup>29</sup> con l'analisi della congruità vengono aggiunti gli eventuali maggiori compensi derivanti dall'applicazione dell'analisi della normalità economica.

Nel Sub Allegato 4.G vengono riportate le variabili ed i rispettivi coefficienti della "funzione di compenso".

<sup>27</sup> Nella terminologia statistica, per "intervallo di confidenza" si intende un intervallo, centrato sul compenso puntuale  $\hat{y}$  e delimitato da due estremi (uno inferiore e l'altro superiore), che include con un livello di probabilità prefissato il valore atteso del compenso del contribuente.

Il livello di probabilità prefissato (o livello di fiducia) viene generalmente indicato con la notazione " $(1 - \alpha)\%$ ", dove  $\alpha$  rappresenta la probabilità che l'intervallo di confidenza non contenga il valore atteso del compenso del contribuente. Per un livello di fiducia pari al 99,99% il valore corrispondente di  $\alpha$  è pari a 0,01%.

<sup>28</sup> Indicando con  $\hat{y}$  il "compenso puntuale" del generico contribuente, il corrispondente "compenso minimo" è ottenuto attraverso la seguente formula:


$$\hat{y} - 3,92 * s \sqrt{x' C x}$$

dove:

- $C$  è la matrice inversa della matrice data dalle somme dei quadrati e dei prodotti incrociati delle variabili indipendenti, opportunamente pesate per controllare l'eventuale presenza di eteroschedasticità;
- $s$  è la radice quadrata del *Mean Square Error* (RMSE);
- $x$  è il vettore delle variabili indipendenti osservate per il generico contribuente;
- 3,92 è il valore di riferimento, al livello di probabilità prescelto, della distribuzione t di *Student* che asintoticamente approssima una distribuzione normale standardizzata.

I valori relativi alla matrice " $C$ " e al valore del "RMSE" vengono riportati nell'Allegato 9.

<sup>29</sup> Le variabili numeriche riferite ad importi in euro sono arrotondate al valore intero.



---

**SUB ALLEGATI**

---

---

**SUB ALLEGATO 4.A – DESCRIZIONE ECONOMICA DEL SETTORE**

---

Salvo segnalazione contraria, l'indicazione di valori numerici sotto riportati riguarda valori medi.


I professionisti appartenenti allo studio in oggetto si avvalgono per lo svolgimento dell'attività, nell'88% dei casi, di 4 dipendenti; in particolare si può osservare che il 46% dei soggetti dichiara di avere fino a 2 dipendenti, il 38% dichiara di avere da 3 a 5 dipendenti, ed il 16% dei soggetti dichiara di avere più di 5 dipendenti. Si segnala che il 4% dei soggetti ricorre a collaboratori coordinati e continuativi.

Relativamente alla forma giuridica, si osserva che l'11% degli studi notarili rientranti nello studio di settore è costituito in forma di associazione tra artisti e professionisti.

La superficie dello studio risulta di 183 mq (compilato dal 95% dei soggetti); inoltre, il 53% dei soggetti dichiara di disporre di 44 mq destinati a biblioteche/sale riunioni. Si rileva che la maggior parte dei contribuenti utilizza solo una unità locale.

Relativamente alle modalità di espletamento dell'attività, risulta quanto segue:


- i trasferimenti delle proprietà di beni immobili e servizi connessi (compilato dal 91% dei soggetti) apportano il 49% dei compensi. Il numero di prestazioni è pari a 213;
- i mutui e finanziamenti ipotecari (compilato dal 90% dei soggetti) apportano il 15% dei compensi. Il numero di prestazioni è pari a 75;
- la costituzione, modifica, scioglimento di società commerciali (compilato dal 90% dei soggetti) apporta il 12% dei compensi. Il numero di prestazioni è pari a 66;
- la registrazione e pubblicazione di testamenti (compilato dall'87% dei soggetti) apporta il 3% dei compensi. Il numero di prestazioni è pari a 21;
- la stesura di atti a favore di imprese e società relativi alla loro gestione ordinaria (compilato dall'83% dei soggetti) apporta il 7% dei compensi. Il numero di prestazioni è pari a 101;
- gli atti dichiarativi in genere (compilato dal 49% dei soggetti) apportano il 3% dei compensi. Il numero di prestazioni è pari a 62;
- i trasferimenti delle proprietà di beni mobili registrati (compilato dal 49% dei soggetti) apportano il 2% dei compensi. Il numero di prestazioni è pari a 36;
- le convenzioni matrimoniali (compilato dal 47% dei soggetti) apportano l'1% dei compensi. Il numero di prestazioni è pari a 8;
- gli atti di obbligo (compilato dal 40% dei soggetti) apportano il 2% dei compensi. Il numero di prestazioni è pari a 12;
- i trasferimenti della proprietà di beni mobili non registrati (compilato dal 37% dei soggetti) apportano l'1% dei compensi. Il numero di prestazioni è pari a 12;
- gli atti di notorietà (compilato dal 37% dei soggetti) apportano l'1% dei compensi. Il numero di prestazioni è pari a 6;
- gli atti di rinuncia, accettazione di eredità e di ultima volontà (compilato dal 35% dei soggetti) apportano l'1% dei compensi. Il numero di prestazioni è pari a 12;
- la costituzione, modifica, scioglimento di associazioni e fondazioni (compilato dal 32% dei soggetti) apporta l'1% dei compensi. Il numero di prestazioni è pari a 7;
- i contratti in genere (compilato dal 31% dei soggetti) apportano il 2% dei compensi. Il numero di prestazioni è pari a 10;



- i mandati (compilato dal 29% dei soggetti) apportano il 2% dei compensi. Il numero di prestazioni è pari a 53;
- i verbali di inventario e di constatazione (compilato dal 28% dei soggetti) apportano l'1% dei compensi. Il numero di prestazioni è pari a 4;
- le procure (escluse le procure istitorie) (compilato dal 24% dei soggetti) apportano il 2% dei compensi. Il numero di prestazioni è pari a 53;
- gli svincoli e cancellazioni ipotecarie (compilato dal 23% dei soggetti) apportano l'1% dei compensi. Il numero di prestazioni è pari a 13;
- le prestazioni di fidejussioni (compilato dal 10% dei soggetti) apportano l'1% dei compensi. Il numero di prestazioni è pari a 13;
- i mutui e finanziamenti non ipotecari (compilato dal 10% dei soggetti) apportano l'1% dei compensi. Il numero di prestazioni è pari a 7;
- i protesti cambiari (compilato dal 4% dei soggetti) apportano il 30% dei compensi. Il numero di prestazioni è pari a 1.126.

Le prestazioni non annotate a repertorio, compilate dal 64% dei soggetti, apportano l'11% dei loro compensi.

Per quanto riguarda la tipologia della clientela, il 65% dei compensi deriva da persone fisiche diverse da imprenditori individuali ed esercenti arti e professioni (compilato dal 94% dei soggetti), il 20% da società di capitali (compilato dal 93% dei soggetti), il 6% da società di persone ed associazioni tra artisti e professionisti (compilato dall'89% dei soggetti) ed il 5% da imprenditori individuali ed esercenti arti e professioni (compilato dall'85% dei soggetti).



---

**SUB ALLEGATO 4.B – FORMULE DEGLI INDICATORI**


---

Di seguito sono riportate le formule degli indicatori economico-contabili utilizzati in costruzione e/o applicazione dello studio di settore:

- **Incidenza delle altre componenti negative al netto dei canoni di locazione sui compensi** = (Altre componenti negative nette \* 100)/(Compensi dichiarati<sup>30</sup>);
- **Incidenza delle spese sui compensi** = ((Spese per prestazioni di lavoro dipendente + Spese per prestazioni di collaborazione coordinata e continuativa + Compensi corrisposti a terzi per prestazioni direttamente afferenti l'attività professionale e artistica + Consumi + Altre spese + Altre componenti negative nette)\*100)/(Compensi dichiarati<sup>30</sup>);
- **Indice di copertura del costo per il godimento di beni di terzi e degli ammortamenti** = (Margine netto)/(Canoni di locazione finanziaria e non finanziaria relativi a beni immobili + Canoni di locazione finanziaria e non finanziaria relativi a beni strumentali mobili + Ammortamenti);
- **Margine del professionista - in assenza di spese per prestazioni di lavoro dipendente o assimilato** = (Margine/1.000)/(Professionisti titolari dello studio<sup>31</sup>);
- **Rendimento lordo per addetto - in presenza di spese per prestazioni di lavoro dipendente o assimilato** = (Valore creato dallo studio professionale/1.000)/(Addetti<sup>32</sup>);
- **Resa oraria per addetto** = (Compensi dichiarati<sup>30</sup> – Spese per prestazioni di collaborazione coordinata e continuativa – Compensi corrisposti a terzi per prestazioni direttamente afferenti l'attività professionale e artistica)/(Numero addetti<sup>33</sup> \* 50 \* 48).

<sup>30</sup> Nella sola fase di costruzione i Compensi dichiarati includono anche l'Adeguamento da studi di settore.

In fase di applicazione dell'indicatore di normalità economica "Incidenza delle altre componenti negative al netto dei canoni di locazione sui compensi" vengono utilizzati i:

Compensi da congruità = Compenso puntuale da analisi della congruità.

<sup>31</sup> Di seguito viene riportato il calcolo dei professionisti titolari dello studio:

Professionisti titolari dello studio = Titolare  
(professionista che opera in forma  
individuale)

Professionisti titolari dello studio = Numero soci o associati che prestano attività nella società o associazione  
(esercizio collettivo dell'attività  
professionale)

Il titolare è pari a 1.

Il numero soci o associati che prestano attività nella società o associazione è pari alla relativa percentuale di lavoro prestato diviso 100.

Il titolare è rideterminato in base alla durata dell'attività pari al numero di mesi di attività nel corso del periodo d'imposta diviso 12.

Se i professionisti titolari dello studio sono inferiori a ("Numero di mesi di attività nel corso del periodo d'imposta" diviso 12) allora i professionisti titolari dello studio sono pari al valore massimo tra (professionisti titolari dello studio) e (Titolare – Numero dipendenti).

Il numero dipendenti è pari al numero delle giornate retribuite diviso 312.

<sup>32</sup> Di seguito viene riportato il calcolo degli addetti:

Addetti = Titolare + Numero dipendenti  
(professionista che opera in forma  
individuale)

Addetti = Numero soci o associati che prestano attività nella società o associazione + Numero  
(esercizio collettivo dell'attività dipendenti  
professionale)

Il titolare è pari a 1. Il numero dipendenti è pari al numero delle giornate retribuite diviso 312.


Il numero soci o associati che prestano attività nella società o associazione è pari alla relativa percentuale di lavoro prestato diviso 100.

Il titolare è rideterminato in base alla durata dell'attività pari al numero di mesi di attività nel corso del periodo d'imposta diviso 12.

Gli Addetti non possono essere inferiori a ("Numero di mesi di attività nel corso del periodo d'imposta" diviso 12).

<sup>33</sup> Di seguito viene riportato il calcolo del numero di addetti:

Numero addetti = "Fattore correttivo individuale" + Numero dipendenti  
(professionista che  
opera in forma  
individuale)



Dove:


- **Altre componenti negative nette** = Altre componenti negative – Canoni di locazione finanziaria e non finanziaria relativi a beni immobili – Canoni di locazione finanziaria e non finanziaria relativi a beni strumentali mobili;
- **Margine** = Valore creato dallo studio professionale – Spese per prestazioni di lavoro dipendente;
- **Margine netto** = Margine – [(Soglia minima di coerenza del margine del professionista<sup>34</sup>) \* 1.000 \* (Professionisti titolari dello studio<sup>31</sup>)];
- **Valore creato dallo studio professionale** = Compensi dichiarati<sup>30</sup> – Spese per prestazioni di collaborazione coordinata e continuativa – Compensi corrisposti a terzi per prestazioni direttamente afferenti l'attività professionale e artistica – Consumi – Altre spese – Altre componenti negative nette.

---

Numero addetti =  $\frac{\text{Numero soci o associati che prestano attività nella società o associazione} * \text{“Fattore correttivo associazioni”} + \text{“Fattore correttivo individuale”}}{\text{Numero dipendenti dell'attività professionale}}$

La definizione del “Fattore correttivo individuale” e del “Fattore correttivo associazioni” è riportata nella “Nota alla variabile di regressione Ore dedicate all'attività”. Il numero dipendenti è pari al numero delle giornate retribuite diviso 312.

<sup>34</sup> La soglia minima di coerenza del margine del professionista è la soglia minima dell'indicatore “Margine del professionista - in assenza di spese per prestazioni di lavoro dipendente o assimilato” applicata all'intera platea dei contribuenti.




## SUB ALLEGATO 4.C – DISTRIBUZIONI VENTILICHE INDICATORI DI COERENZA

Indicatore	Modalità di distribuzione	1	2	3	4	5	6	7	8	9	10	11	12	13	14	15	16	17	18	19
Indice di copertura del costo per il godimento di beni di terzi e degli ammortamenti	Tutti i soggetti	-10,14	-0,59	1,17	2,16	2,97	3,81	4,67	5,43	6,37	7,47	9,23	11,06	13,18	16,35	21,44	26,80	36,91	57,59	99,65
	Tutti i soggetti	19,24	25,55	29,16	31,64	33,94	36,21	38,56	40,50	42,76	44,96	47,30	49,99	53,40	57,27	61,75	66,33	73,97	83,41	104,92

Indicatore	Modalità di distribuzione	1	2	3	4	5	6	7	8	9	10	11	12	13	14	15	16	17	18	19
Margine del professionista - in assenza di spese per prestazioni di lavoro dipendente o assimilato (in migliaia di euro)	Gruppo territoriale 2, 5	-10,57	-2,52	-0,47	0,00	0,93	1,46	4,49	10,01	17,31	23,35	26,76	31,49	37,65	47,22	51,26	62,58	90,81	104,19	113,06
	Gruppo territoriale 1, 3	-10,06	-4,03	-1,99	-0,79	-0,15	0,52	2,94	5,42	9,48	18,34	24,82	35,73	43,68	50,31	66,10	76,44	99,83	143,35	224,84
Rendimento lordo per addetto - in presenza di spese per prestazioni di lavoro dipendente o assimilato (in migliaia di euro)	Gruppo territoriale 2, 5	26,18	33,57	38,17	42,72	46,50	49,10	51,81	54,37	57,49	60,62	64,38	66,89	70,97	75,41	80,63	85,80	92,58	102,73	123,70
	Gruppo territoriale 1, 3	34,03	42,92	50,49	55,24	59,69	63,41	66,70	70,98	75,11	79,13	83,55	87,88	92,17	98,11	105,32	113,04	120,99	131,40	152,67

Indicatore	Modalità di distribuzione	1	2	3	4	5	6	7	8	9	10	11	12	13	14	15	16	17	18	19
Incidenza delle spese sui compensi	Professionisti senza forza lavoro	0,00	1,06	5,85	10,83	16,38	19,31	22,02	24,21	30,91	34,13	40,21	47,53	59,57	68,59	75,89	91,77	103,16	167,49	396,55
	Professionisti con forza lavoro	28,66	33,56	37,47	40,28	42,86	45,11	47,26	49,39	51,34	53,27	55,22	57,34	59,69	62,45	65,14	67,92	71,35	76,41	86,78



---


**SUB ALLEGATO 4.D - VALORI SOGLIA PER GLI INDICATORI DI COERENZA**


---

Modalità di distribuzione	Resa oraria per addetto
	Soglia massima
Tutti i soggetti	100,00

Modalità di distribuzione	Margine del professionista - in assenza di spese per prestazioni di lavoro dipendente o assimilato (in migliaia di euro)	Rendimento lordo per addetto – in presenza di spese per prestazioni di lavoro dipendente o assimilato (in migliaia di euro)
	Soglia minima	Soglia minima
Gruppo territoriale 2, 5	37,65	46,50
Gruppo territoriale 1, 3	45,50	53,71

Modalità di distribuzione	Incidenza delle spese sui compensi	
	Soglia minima	Soglia massima
Professionisti senza forza lavoro	0,00	59,57
Professionisti con forza lavoro	0,00	76,41



**SUB ALLEGATO 4.E – DISTRIBUZIONI VENTILICHE INDICATORI DI NORMALITÀ ECONOMICA**


Indicatore	Modalità di distribuzione	1	2	3	4	5	6	7	8	9	10	11	12	13	14	15	16	17	18	19
Incidenza delle altre componenti negative al netto dei canoni di locazione sui compensi	Tutti i soggetti	0,00	0,01	0,22	0,39	0,56	0,74	0,94	1,16	1,37	1,67	2,01	2,40	2,85	3,56	4,50	5,68	7,13	9,12	12,95





**SUB ALLEGATO 4.F - VALORI SOGLIA PER GLI INDICATORI DI NORMALITÀ ECONOMICA**

Modalità di distribuzione	Incidenza delle altre componenti negative al netto dei canoni di locazione sui compensi
	Soglia massima
Tutti i soggetti	7,13



## SUB ALLEGATO 4.G - COEFFICIENTI DELLA FUNZIONE DI COMPENSO

VARIABILE	COEFFICIENTI
Numero riferito alla variabile aggregato n° 1 (*)	49,9757
Numero riferito a "Registrazione e pubblicazione di testamenti" ponderato con il relativo compenso medio (*)	259,5508
Numero riferito a "Stesura di atti a favore di imprese e società relativi alla loro gestione ordinaria" ponderato con il relativo compenso medio (*)	158,9248
Numero riferito a "Trasferimenti delle proprietà di beni immobili e servizi connessi" ponderato con il relativo compenso medio (*)	755,3773
Consumi + Altre spese	1,2762
Spese per prestazioni di lavoro dipendente + Spese per prestazioni di collaborazione coordinata e continuativa + Compensi corrisposti a terzi per prestazioni direttamente afferenti l'attività professionale e artistica	1,5449
Ore dedicate all'attività (**), differenziale relativo alla territorialità del livello del reddito su base provinciale	115,3587
Numero riferito a "Atti di obbligo" ponderato con il relativo compenso medio (*)	369,2741
Numero riferito a "Verballi di inventario e di constatazione" ponderato con il relativo compenso medio (*)	617,2639
Numero riferito a "Atti di rinuncia, accettazione di eredità e di ultima volontà" ponderato con il relativo compenso medio (*)	49,1446
Numero riferito a "Procure (escluse le procure istitorie)" ponderato con il relativo compenso medio (*)	48,5260

Dove:

Il differenziale territoriale, riferito ad una variabile della funzione di compenso, è calcolato moltiplicando la variabile stessa per il valore dell'indicatore relativo alla territorialità utilizzata. Il valore dell'indicatore è la somma, per tutte le unità locali destinate all'esercizio dell'attività compilate, dei singoli indicatori territoriali; tale quantità è divisa per il numero delle unità locali compilate. Una unità locale è compilata se è compilato il comune dell'unità locale.

Se non risulta compilata alcuna unità locale occorre far riferimento al comune del domicilio fiscale.

Tale differenziale è arrotondato alla quarta cifra decimale.


Le variabili Spese per prestazioni di lavoro dipendente, Spese per prestazioni di collaborazione coordinata e continuativa, Compensi corrisposti a terzi per prestazioni direttamente afferenti l'attività professionale e artistica, Consumi, Altre spese e "Ore dedicate all'attività" sono ponderate per la percentuale sui compensi effettivi di: (Altre prestazioni annotate a repertorio + Prestazioni non annotate a repertorio)/100.

Il compenso puntuale e il compenso minimo, se negativi, sono posti uguali a zero.

(\*) Per il dettaglio vedi "Nota ai coefficienti della funzione di compenso".

(\*\*) Per il dettaglio vedi "Nota alla variabile di regressione Ore dedicate all'attività".

- Variabili contabili espresse in euro.



#### NOTA AI COEFFICIENTI DELLA FUNZIONE DI COMPENSO

Per ogni *Modalità di espletamento dell'attività*, il compenso medio, richiamato nei dettagli a seguire, è calcolato come: (Compensi dichiarati \* percentuale sui compensi effettivi diviso 100) diviso Numero incarichi riferito all'attività. Si precisa che tutte le variabili a seguire assumono valore pari a zero in caso di Compensi dichiarati pari a zero e che per il detraggio delle soglie inferiori provinciali di riferimento si rimanda alla tabella "Valori soglia inferiore a livello provinciale della Modalità di espletamento dell'attività".

La variabile "Numero riferito a *Registrazione e pubblicazione di testamenti* ponderato con il relativo compenso medio" è calcolata come:

Numero incarichi riferito a *Registrazione e pubblicazione di testamenti* moltiplicato per peso di ponderazione  
dove: peso di ponderazione = massimo tra il compenso medio riferito a *Registrazione e pubblicazione di testamenti* e la soglia inferiore provinciale di riferimento diviso 261.

La variabile "Numero riferito a *Stesura di atti a favore di imprese e società relativi alla loro gestione ordinaria* ponderato con il relativo compenso medio" è calcolata come:

Numero incarichi riferito a *Stesura di atti a favore di imprese e società relativi alla loro gestione ordinaria* moltiplicato per peso di ponderazione  
dove: peso di ponderazione = massimo tra il compenso medio riferito a *Stesura di atti a favore di imprese e società relativi alla loro gestione ordinaria* e la soglia inferiore provinciale di riferimento diviso 160.

La variabile "Numero riferito a *Trasferimenti delle proprietà di beni immobili e servizi connessi* ponderato con il relativo compenso medio" è calcolata come:

Numero incarichi riferito a *Trasferimenti delle proprietà di beni immobili e servizi connessi* moltiplicato per peso di ponderazione  
dove: peso di ponderazione = massimo tra il compenso medio riferito a *Trasferimenti delle proprietà di beni immobili e servizi connessi* e la soglia inferiore provinciale di riferimento diviso 756.

La variabile "Numero riferito a *Atti di obbligo* ponderato con il relativo compenso medio" è calcolata come:

Numero incarichi riferito a *Atti di obbligo* moltiplicato per peso di ponderazione  
dove: peso di ponderazione = massimo tra il compenso medio riferito a *Atti di obbligo* e la soglia inferiore provinciale di riferimento diviso 375.

La variabile "Numero riferito a *Verbali di inventario e di constatazione* ponderato con il relativo compenso medio" è calcolata come:


Numero incarichi riferito a *Verbali di inventario e di constatazione* moltiplicato per peso di ponderazione  
dove: peso di ponderazione = massimo tra il compenso medio riferito a *Verbali di inventario e di constatazione* e la soglia inferiore provinciale di riferimento diviso 647.

La variabile "Numero riferito a *Atti di rinuncia, accettazione di eredità e di ultima volontà* ponderato con il relativo compenso medio" è calcolata come:

Numero incarichi riferito a *Atti di rinuncia, accettazione di eredità e di ultima volontà* moltiplicato per peso di ponderazione  
dove: peso di ponderazione = massimo tra il compenso medio riferito a *Atti di rinuncia, accettazione di eredità e di ultima volontà* e la soglia inferiore provinciale di riferimento diviso 50.

La variabile "Numero riferito a *Procure (escluse le procure istitorie)* ponderato con il relativo compenso medio" è calcolata come:

Numero incarichi riferito a *Procure (escluse le procure istitorie)* moltiplicato per peso di ponderazione  
dove: peso di ponderazione = massimo tra il compenso medio riferito a *Procure (escluse le procure istitorie)* e la soglia inferiore provinciale di riferimento diviso 50.



**DESCRIZIONE VARIABILI AGGREGATE**


La variabile "Numero riferito alla *variabile aggregato n° 1*" è calcolata come somma di:  
 Numero incarichi riferito a *VarI* moltiplicato per peso di ponderazione.

dove: peso di ponderazione = massimo tra il compenso medio riferito a *VarI* e la soglia inferiore provinciale di riferimento diviso 50

- *VarI* identifica le variabili in corrispondenza delle quali c'è un "1" nella Tabella A;


**Tabella A**

<b>VARIABILE</b>	
Modalità di espletamento dell'attività: Costituzione, modifica, scioglimento di associazioni e fondazioni	1
Modalità di espletamento dell'attività: Costituzione, modifica, scioglimento di società commerciali	1
Modalità di espletamento dell'attività: Mutui e finanziamenti ipotecari	1
Modalità di espletamento dell'attività: Registrazione e pubblicazione di testamenti	.
Modalità di espletamento dell'attività: Stesura di atti a favore di imprese e società relativi alla loro gestione ordinaria	.
Modalità di espletamento dell'attività: Trasferimenti delle proprietà di beni immobili e servizi connessi	.
Modalità di espletamento dell'attività: Atti di obbligo	.
Modalità di espletamento dell'attività: Atti di notorietà	1
Modalità di espletamento dell'attività: Verbali di inventario e di constatazione	.
Modalità di espletamento dell'attività: Convenzioni matrimoniali	1
Modalità di espletamento dell'attività: Atti di rinuncia, accettazione di eredità e di ultima volontà	.
Modalità di espletamento dell'attività: Atti dichiarativi in genere	1
Modalità di espletamento dell'attività: Svincoli e cancellazioni ipotecarie	1
Modalità di espletamento dell'attività: Procure (escluse le procure istitorie)	.




## VALORI SOGLIA INFERIORE A LIVELLO PROVINCIALE DELLA MODALITÀ DI ESPLETAMENTO DELL'ATTIVITÀ

Provincia	Costituzione, modifica, scioglimento di società commerciali	Costituzione, modifica, scioglimento di associazioni e fondazioni	Stesura di atti a favore di imprese e società relativi alla loro gestione ordinaria	Trasferimenti delle proprietà di beni immobili e servizi connessi	Mutui e finanziamenti ipotecari	Registrazione e pubblicazione di testamenti	Atti di obbligo
AG	236	440	146	466	387	196	375
AL	432	726	137	919	737	360	375
AN	370	520	137	713	538	314	375
AO	480	726	153	1021	619	369	375
AP	373	520	161	700	508	308	375
AQ	244	440	140	721	343	253	375
AR	285	520	140	711	491	317	375
AT	412	726	180	815	629	316	375
AV	241	364	170	486	458	231	375
BA	279	440	149	641	403	292	375
BG	555	520	176	1278	824	459	375
BI	403	726	160	815	695	378	375
BL	470	726	148	819	631	322	375
BN	288	364	148	536	326	215	375
BO	584	520	138	1151	722	396	375
BR	290	364	155	641	394	266	375
BS	525	520	161	1057	646	394	375
BT	284	440	138	631	417	292	375
BZ	651	520	132	878	766	261	375
CA	262	440	145	884	332	301	375
CB	273	440	156	589	339	181	375
CE	250	440	145	472	401	188	375
CH	247	440	165	544	349	261	375
CI	262	440	145	884	332	301	375
CL	331	364	153	636	422	210	375
CN	448	726	173	886	658	300	375



Provincia	Costituzione, modifica, scioglimento di società commerciali	Costituzione, modifica, scioglimento di associazioni e fondazioni	Stesura di atti a favore di imprese e società relativi alla loro gestione ordinaria	Trasferimenti delle proprietà di beni immobili e servizi connessi	Mutui e finanziamenti ipotecari	Registrazione e pubblicazione di testamenti	Atti di obbligo
CO	454	726	169	952	555	417	375
CR	565	726	161	1001	749	379	375
CS	325	364	156	547	322	231	375
CT	331	440	161	653	448	252	375
CZ	351	364	156	609	477	255	375
EN	331	364	128	528	445	255	375
FC	369	520	137	822	568	296	375
FE	335	726	151	790	563	319	375
FG	252	440	153	695	401	295	375
FI	550	520	145	1081	708	337	375
FM	363	520	161	732	509	311	375
FR	336	440	166	552	443	268	375
GE	483	520	180	1153	818	411	375
GO	502	726	146	990	675	339	375
GR	525	520	145	882	590	296	375
IM	215	726	167	943	531	230	375
IS	273	440	154	576	380	181	375
KR	311	364	141	539	421	231	375
LC	632	726	176	1278	852	359	375
LE	228	440	149	538	405	237	375
LI	417	520	130	844	442	290	375
LO	526	520	133	1216	782	419	375
LT	445	440	159	699	431	295	375
LU	453	520	153	916	546	289	375
MB	689	520	145	1391	904	440	375
MC	453	520	144	620	528	321	375
ME	295	440	141	654	432	263	375



Provincia	Costituzione, modifica, scioglimento di società commerciali	Costituzione, modifica, scioglimento di associazioni e fondazioni	Stesura di atti a favore di imprese e società relativi alla loro gestione ordinaria	Trasferimenti delle proprietà di beni immobili e servizi connessi	Mutui e finanziamenti ipotecari	Registrazione e pubblicazione di testamenti	Atti di obbligo
MI	689	520	149	1395	894	440	375
MN	609	520	167	1109	828	435	375
MO	465	520	141	1092	641	337	375
MS	362	520	133	898	565	304	375
MT	311	440	177	675	407	264	375
NA	401	440	165	636	337	300	375
NO	400	726	160	1037	718	323	375
NU	296	440	145	899	381	301	375
OG	262	440	145	899	381	301	375
OR	283	440	145	892	399	342	375
OT	283	440	141	884	381	308	375
PA	315	440	157	663	390	278	375
PC	478	520	141	1151	649	381	375
PD	509	520	150	1093	545	373	375
PE	278	520	154	684	397	294	375
PG	446	520	173	678	493	290	375
PI	432	520	133	878	450	199	375
PN	565	726	146	990	745	341	375
PO	550	520	151	824	583	267	375
PR	418	520	155	1140	649	397	375
PT	461	520	124	898	552	215	375
PU	453	520	167	674	510	298	375
PV	446	726	145	1124	711	440	375
PZ	294	364	160	523	423	279	375
RA	400	520	139	833	579	353	375
RC	335	364	149	678	465	284	375
RE	492	520	149	1085	632	327	375



Provincia	Costituzione, modifica, scioglimento di società commerciali	Costituzione, modifica, scioglimento di associazioni e fondazioni	Stesura di atti a favore di imprese e società relativi alla loro gestione ordinaria	Trasferimenti delle proprietà di beni immobili e servizi connessi	Mutui e finanziamenti ipotecari	Registrazione e pubblicazione di testamenti	Atti di obbligo
RG	226	440	140	642	337	196	375
RI	391	440	166	551	514	268	375
RM	524	520	166	1033	502	445	375
RN	497	520	157	865	528	296	375
RO	550	726	149	996	680	391	375
SA	232	440	154	526	354	264	375
SI	461	520	164	774	528	229	375
SO	632	520	160	952	830	352	375
SP	239	520	153	824	561	274	375
SR	321	440	143	665	475	277	375
SS	274	440	153	899	399	342	375
SV	244	520	167	948	567	272	375
TA	245	440	153	641	328	212	375
TE	215	440	157	604	304	326	375
TN	684	520	132	920	811	278	375
TO	540	520	194	1192	876	389	375
TP	316	440	128	642	439	230	375
TR	438	726	173	678	535	290	375
TS	542	520	154	1130	755	450	375
TV	470	520	146	1095	590	371	375
UD	555	726	146	1039	699	341	375
VA	465	726	149	1107	831	432	375
VB	466	726	180	1023	613	376	375
VC	450	726	155	1037	743	364	375
VE	669	520	151	1246	1006	413	375
VI	501	520	139	818	554	360	375
VR	550	520	154	1092	672	367	375






Provincia	Costituzione, modifica, scioglimento di società commerciali	Costituzione, modifica, scioglimento di associazioni e fondazioni	Stesura di atti a favore di imprese e società relativi alla loro gestione ordinaria	Trasferimenti delle proprietà di beni immobili e servizi connessi	Mutui e finanziamenti ipotecari	Registrazione e pubblicazione di testamenti	Atti di obbligo
VS	274	440	145	884	332	301	375
VT	386	726	159	649	485	255	375
VV	351	364	156	536	434	196	375




Provincia	Atti di notorietà	Verbali di inventario e di constatazione	Convenzioni matrimoniali	Atti di rinuncia, accettazione di eredità e di ultima volontà	Atti dichiarativi in genere	Svincoli e cancellazioni ipotecarie	Procure (escluse le procure istitorie)
AG	50	647	50	50	50	50	50
AL	50	647	50	50	50	50	50
AN	50	647	50	50	50	50	50
AO	50	647	50	50	50	50	50
AP	50	647	50	50	50	50	50
AQ	50	647	50	50	50	50	50
AR	50	647	50	50	50	50	50
AT	50	647	50	50	50	50	50
AV	50	647	50	50	50	50	50
BA	50	647	50	50	50	50	50
BG	50	647	50	50	50	50	50
BI	50	647	50	50	50	50	50
BL	50	647	50	50	50	50	50
BN	50	647	50	50	50	50	50
BO	50	647	50	50	50	50	50
BR	50	647	50	50	50	50	50
BS	50	647	50	50	50	50	50
BT	50	647	50	50	50	50	50
BZ	50	647	50	50	50	50	50
CA	50	647	50	50	50	50	50
CB	50	647	50	50	50	50	50
CE	50	647	50	50	50	50	50
CH	50	647	50	50	50	50	50
CI	50	647	50	50	50	50	50
CL	50	647	50	50	50	50	50
CN	50	647	50	50	50	50	50




Provincia	Atti di notorietà	Verbali di inventario e di constatazione	Convenzioni matrimoniali	Atti di rinuncia, accettazione di eredità e di ultima volontà	Atti dichiarativi in genere	Svincoli e cancellazioni ipotecarie	Procure (escluse le procure istitorie)
CO	50	647	50	50	50	50	50
CR	50	647	50	50	50	50	50
CS	50	647	50	50	50	50	50
CT	50	647	50	50	50	50	50
CZ	50	647	50	50	50	50	50
EN	50	647	50	50	50	50	50
FC	50	647	50	50	50	50	50
FE	50	647	50	50	50	50	50
FG	50	647	50	50	50	50	50
FI	50	647	50	50	50	50	50
FM	50	647	50	50	50	50	50
FR	50	647	50	50	50	50	50
GE	50	647	50	50	50	50	50
GO	50	647	50	50	50	50	50
GR	50	647	50	50	50	50	50
IM	50	647	50	50	50	50	50
IS	50	647	50	50	50	50	50
KR	50	647	50	50	50	50	50
LC	50	647	50	50	50	50	50
LE	50	647	50	50	50	50	50
LI	50	647	50	50	50	50	50
LO	50	647	50	50	50	50	50
LT	50	647	50	50	50	50	50
IU	50	647	50	50	50	50	50
MB	50	647	50	50	50	50	50
MC	50	647	50	50	50	50	50
ME	50	647	50	50	50	50	50
MI	50	647	50	50	50	50	50



Provincia	Atti di notorietà	Verbali di inventario e di constatazione	Convenzioni matrimoniali	Atti di rinuncia, accettazione di eredità e di ultima volontà	Atti dichiarativi in genere	Svincoli e cancellazioni ipotecarie	Procure (escluse le procure istitorie)
MN	50	647	50	50	50	50	50
MO	50	647	50	50	50	50	50
MS	50	647	50	50	50	50	50
MT	50	647	50	50	50	50	50
NA	50	647	50	50	50	50	50
NO	50	647	50	50	50	50	50
NU	50	647	50	50	50	50	50
OG	50	647	50	50	50	50	50
OR	50	647	50	50	50	50	50
OT	50	647	50	50	50	50	50
PA	50	647	50	50	50	50	50
PC	50	647	50	50	50	50	50
PD	50	647	50	50	50	50	50
PE	50	647	50	50	50	50	50
PG	50	647	50	50	50	50	50
PI	50	647	50	50	50	50	50
PN	50	647	50	50	50	50	50
PO	50	647	50	50	50	50	50
PR	50	647	50	50	50	50	50
PT	50	647	50	50	50	50	50
PU	50	647	50	50	50	50	50
PV	50	647	50	50	50	50	50
PZ	50	647	50	50	50	50	50
RA	50	647	50	50	50	50	50
RC	50	647	50	50	50	50	50
RE	50	647	50	50	50	50	50
RG	50	647	50	50	50	50	50
RI	50	647	50	50	50	50	50



Provincia	Atti di notorietà	Verbali di inventario e di constatazione	Convenzioni matrimoniali	Atti di rinuncia, accettazione di eredità e di ultima volontà	Atti dichiarativi in genere	Svincoli e cancellazioni ipotecarie	Procure (escluse le procure istitorie)
RM	50	647	50	50	50	50	50
RN	50	647	50	50	50	50	50
RO	50	647	50	50	50	50	50
SA	50	647	50	50	50	50	50
SI	50	647	50	50	50	50	50
SO	50	647	50	50	50	50	50
SP	50	647	50	50	50	50	50
SR	50	647	50	50	50	50	50
SS	50	647	50	50	50	50	50
SV	50	647	50	50	50	50	50
TA	50	647	50	50	50	50	50
TE	50	647	50	50	50	50	50
TN	50	647	50	50	50	50	50
TO	50	647	50	50	50	50	50
TP	50	647	50	50	50	50	50
TR	50	647	50	50	50	50	50
TS	50	647	50	50	50	50	50
TV	50	647	50	50	50	50	50
UD	50	647	50	50	50	50	50
VA	50	647	50	50	50	50	50
VB	50	647	50	50	50	50	50
VC	50	647	50	50	50	50	50
VE	50	647	50	50	50	50	50
VI	50	647	50	50	50	50	50
VR	50	647	50	50	50	50	50
VS	50	647	50	50	50	50	50
VT	50	647	50	50	50	50	50
VV	50	647	50	50	50	50	50



## NOTA ALLA VARIABILE DI REGRESSIONE ORE DEDICATE ALL'ATTIVITÀ

La variabile *Ore dedicate all'attività* è calcolata come:

Ore dedicate all'attività = (professionista che opera in forma individuale) "Fattore correttivo individuale" \* 50 \* 48

dove:

- "Fattore correttivo individuale" = "Peso ore settimanali dedicate all'attività" \* "Peso settimane di lavoro nell'anno"
- "Peso ore settimanali dedicate all'attività" è pari a: (minor valore tra 50 e numero ore settimanali dedicate all'attività)/50
- "Peso settimane di lavoro nell'anno" è pari a: (minor valore tra "Valore massimo delle settimane di lavoro nell'anno" e numero di settimane di lavoro nell'anno)/48

Ore dedicate all'attività = (esercizio collettivo dell'attività professionale) (Numero di soci o associati che prestano attività nella società o associazione) \* "Fattore correttivo associazioni" \* 50 \* 48

dove:

- "Fattore correttivo associazioni" = "Peso ore settimanali dedicate all'attività" \* "Peso settimane di lavoro nell'anno"
- "Peso ore settimanali dedicate all'attività" è pari a: (minor valore tra 50 e (numero ore settimanali dedicate all'attività/numero soci o associati che prestano attività nella società o associazione))/50
- "Peso settimane di lavoro nell'anno" è pari a: (minor valore tra "Valore massimo delle settimane di lavoro nell'anno" e (numero di settimane di lavoro nell'anno /numero soci o associati che prestano attività nella società o associazione))/48

Il "Valore massimo delle settimane di lavoro nell'anno", ovvero 48 settimane, è rideterminato in base alla durata dell'attività pari al numero di mesi di attività nel corso del periodo d'imposta diviso 12.



## ALLEGATO 5

---

### NOTA TECNICA E METODOLOGICA

### STUDIO DI SETTORE YK02U

### ATTIVITÀ DEGLI STUDI DI INGEGNERIA



## CRITERI PER L'EVOLUZIONE DELLO STUDIO DI SETTORE

L'applicazione dello studio di settore attribuisce ai contribuenti un "compenso potenziale". Tale compenso viene stimato tenendo conto sia di variabili contabili sia di variabili strutturali che influenzano il risultato economico del soggetto esercente attività professionale (di seguito "professionista") anche con riferimento al contesto territoriale in cui lo stesso opera. L'applicazione dello studio consente, inoltre, di valutare la coerenza e la normalità economica del professionista in relazione al settore economico di appartenenza.

A tale scopo, nell'ambito dello studio, vengono individuate le relazioni tra le variabili contabili e le variabili strutturali, per analizzare i diversi modelli organizzativi impiegati nell'espletamento dell'attività.

L'evoluzione dello studio di settore è finalizzata a cogliere eventuali cambiamenti strutturali, modifiche dei modelli organizzativi e variazioni di mercato all'interno del settore economico e presuppone un'attività di analisi e ricerca economica, che viene condotta attingendo a fonti informative pubbliche e non pubbliche.

Le fonti pubbliche sono rappresentate da elaborazioni di enti o società che svolgono ricerche di tipo economico-statistico (Istat, Censis, ecc.) e che forniscono dati e informazioni sull'andamento economico dei mercati, sulla struttura e la dimensione dei principali settori economici e sulla congiuntura economica.

Oltre alle fonti di carattere pubblico, che forniscono informazioni più generali, vengono utilizzate fonti specifiche settoriali (riviste specializzate, partecipazione a seminari e convegni specialistici, pubblicazioni dei principali istituti di ricerca, indagini campionarie, ecc.); si tratta di fonti che illustrano: l'articolazione ed evoluzione dell'offerta, sia in termini di modelli organizzativi adottati che di gamma di servizi professionali erogati, l'andamento e la composizione della domanda, l'impatto di provvedimenti normativi sull'attività, sull'organizzazione e sulla struttura dello studio professionale.

Un supporto più diretto e operativo proviene da una rete di tecnici costituita da istituti universitari, centri di ricerca, docenti e ricercatori, che opera anche tramite l'utilizzo di panel di imprese e professionisti.

Di seguito vengono esposti i criteri seguiti per la costruzione dello studio di settore YK02U, evoluzione dello studio WK02U.

L'attività economica oggetto dello studio di settore YK02U è quella relativa al seguente codice ATECO 2007:

- 71.12.10 - Attività degli studi di ingegneria.

L'evoluzione dello studio di settore è stata condotta analizzando le informazioni contenute nel modello WK02U per la comunicazione dei dati rilevanti ai fini dell'applicazione degli studi di settore per il periodo d'imposta 2014, trasmesso dai contribuenti quale allegato al modello UNICO 2015.


I contribuenti interessati sono risultati pari a 67.903.

Nella prima fase di analisi 2.627 posizioni sono state scartate in quanto non utilizzabili nelle successive fasi dell'elaborazione dello studio di settore (casi di cessazione di attività, situazioni di non normale svolgimento dell'attività, contribuenti forfetari, compensi dichiarati ai fini dell'applicazione degli studi di settore maggiori di 7.500.000 euro).

Sui dati contenuti nei modelli studi di settore della restante platea sono state condotte analisi statistiche per rilevare la completezza, la correttezza e la coerenza delle informazioni in essi contenute.

Tali analisi hanno comportato, ai fini della definizione del campione dello studio, lo scarto di ulteriori 9.458 posizioni. I motivi di scarto sono stati:

- quadro D (elementi specifici dell'attività) non compilato;
- quadro G (elementi contabili) non compilato;
- comune del quadro B (unità locali destinate all'esercizio dell'attività) e/o anagrafico mancante o errato;
- errata compilazione delle percentuali relative alla tipologia dell'attività (quadro D);
- errata compilazione delle percentuali relative alle macroaree specialistiche (quadro D);
- errata compilazione delle percentuali relative alla tipologia di clientela (quadro D);
- non inerza di attività dichiarate con lo studio in oggetto (quadro D);
- incongruenze fra i dati strutturali e i dati contabili.





A seguito degli scarti effettuati, il numero dei modelli oggetto delle successive analisi è risultato pari a 55.818.

---

### IDENTIFICAZIONE DEI GRUPPI OMOGENEI

---

Per suddividere i professionisti in gruppi omogenei sulla base degli aspetti strutturali, è stata seguita una strategia di analisi che combina in sequenza due tecniche statistiche di tipo multivariato:

- un'analisi fattoriale del tipo *Analyse des données* e nella fattispecie l'Analisi in Componenti Principali;
- un procedimento di *Cluster Analysis*.

L'Analisi in Componenti Principali è una tecnica statistica che permette di ridurre il numero delle variabili originarie pur conservando gran parte dell'informazione iniziale. A tal fine vengono identificate nuove variabili, dette componenti principali, tra loro ortogonali (linearmente indipendenti, incorrelate).

Le variabili prese in esame nell'Analisi in Componenti Principali sono quelle presenti in tutti i quadri del modello. Tale scelta nasce dall'esigenza di caratterizzare i soggetti in base ai possibili modelli organizzativi, alle diverse modalità di svolgimento dell'attività, ecc.; tale caratterizzazione è possibile solo utilizzando le informazioni relative alla struttura dei modelli organizzativi, al mercato di riferimento e a tutti quegli elementi specifici che caratterizzano le diverse realtà professionali.

Nell'applicazione dell'Analisi in Componenti Principali è stata scelta la soluzione migliore in termini di significatività statistica ed economica. Pertanto, sono state scelte le componenti principali che riescono a spiegare la maggior parte della varianza iniziale e che consentono, sulla base del criterio dell'interpretabilità, di rappresentare i diversi aspetti strutturali delle attività oggetto di studio.

La tecnica statistica della *Cluster Analysis*, applicata ai risultati dell'Analisi in Componenti Principali, permette di identificare gruppi omogenei di professionisti (cluster); in tal modo è possibile raggruppare i professionisti con caratteristiche strutturali ed organizzative simili<sup>1</sup>.

L'utilizzo combinato delle due tecniche è preferibile rispetto a un'applicazione diretta della *Cluster Analysis* poiché, riducendo con l'Analisi in Componenti Principali il numero di variabili su cui effettuare il procedimento di classificazione, l'operazione di *clustering* risulta meno complessa e più precisa.

I gruppi omogenei individuati sono valutati anche in termini di significatività economica per verificarne l'aderenza alla concreta realtà settoriale.

Nel procedimento di *clustering* adottato, quindi, l'omogeneità dei gruppi deve essere interpretata non tanto in rapporto alle caratteristiche delle singole variabili, quanto in funzione delle principali interrelazioni esistenti tra le variabili esaminate che concorrono a definire il profilo dei singoli gruppi.

La descrizione dei gruppi omogenei è riportata nel Sub Allegato 5.A.

---

### DEFINIZIONE DELLA FUNZIONE DI COMPENSO

---

Una volta suddivisi i professionisti in gruppi omogenei è necessario determinare, per ciascun gruppo omogeneo, la funzione matematica che meglio si adatta all'andamento dei compensi dei professionisti appartenenti allo stesso gruppo. Per determinare tale funzione si è ricorso alla Regressione Lineare Multipla.

La Regressione Lineare Multipla è una tecnica statistica che permette di interpolare i dati con un modello statistico-matematico che descrive l'andamento della variabile dipendente in funzione di una serie di variabili indipendenti.

La stima della "funzione di compenso" è stata effettuata individuando la relazione tra il compenso (variabile dipendente) e i dati contabili e strutturali dei professionisti (variabili indipendenti). In particolare, per lo studio in oggetto, si è tenuto conto con un'unica funzione di compenso delle possibili differenze di risultati economici riconducibili alle diverse tipologie di attività. Nell'unica funzione di compenso le "Ore dedicate all'attività" e le spese sono differenziate tenendo conto dei diversi gruppi omogenei.

---

<sup>1</sup> Nella fase di *Cluster Analysis*, al fine di garantire la massima omogeneità dei soggetti appartenenti a ciascun gruppo, vengono classificate solo le osservazioni che presentano caratteristiche strutturali simili rispetto a quelle proprie di uno specifico gruppo omogeneo. Non vengono, invece, presi in considerazione, ai fini della classificazione, i soggetti che possiedono aspetti strutturali riferibili contemporaneamente a due o più gruppi omogenei. Ugualmente non vengono classificate le osservazioni che presentano un profilo strutturale molto dissimile rispetto all'insieme dei cluster individuati. Il numero di soggetti non classificati è risultato pari a 149.



È opportuno rilevare che prima di definire il modello di regressione è stata effettuata un'analisi sui dati dei professionisti per verificare le condizioni di coerenza dei dati nell'esercizio dell'attività e per scartare i soggetti anomali; ciò si è reso necessario al fine di evitare possibili distorsioni nella determinazione della "funzione di compenso".

A tal fine è stato selezionato, in base alla sua capacità di individuare anomalie nella relazione tra le voci esaminate, il seguente indicatore di natura economico-contabile:

- ***Incidenza delle altre componenti negative al netto dei canoni di locazione sui compensi<sup>2</sup>.***

La formula dell'indicatore economico-contabile è riportata nel Sub Allegato 5.C.

Successivamente, ai fini della determinazione del campione di riferimento, sono stati esclusi i professionisti che non rispettavano le condizioni di normalità economica<sup>3</sup> per l'indicatore sopra citato. Sono stati altresì esclusi i professionisti con compensi dichiarati uguali a zero.

Così definito il campione di riferimento, si è proceduto alla definizione dell'unica "funzione di compenso".

Per la determinazione della "funzione di compenso" sono state utilizzate variabili contabili, variabili strutturali e variabili territoriali. La scelta delle variabili significative è stata effettuata con il metodo "stepwise"<sup>4</sup>. Una volta selezionate le variabili, la determinazione della "funzione di compenso" è ottenuta applicando il metodo dei minimi quadrati generalizzati, che consente di controllare l'eventuale presenza di eteroschedasticità connessa alla variabilità legata ad aspetti dimensionali.

In particolare le variabili considerate ai fini della regressione sono state:

- il Numero del Totale incarichi delle attività<sup>5</sup> stimate attraverso il confronto del compenso medio con la soglia inferiore di riferimento<sup>6</sup>;
- il Numero del Totale incarichi per i quali nell'anno sono stati percepiti solo acconti e/o saldi delle attività stimate attraverso il confronto del compenso medio con la soglia inferiore di riferimento<sup>6</sup>;

<sup>2</sup> L'indicatore verifica la plausibilità tra la voce "altre componenti negative" ed il totale dei compensi. Nel calcolo delle altre componenti negative non si tiene conto dei canoni di locazione (finanziaria e non finanziaria) relativi a beni immobili e a beni strumentali mobili.


<sup>3</sup> Vedi sezione "Analisi della Normalità Economica". Si fa presente che, ai soli fini indicati, per l'indicatore "Incidenza delle altre componenti negative al netto dei canoni di locazione sui compensi" si fa riferimento ai compensi dichiarati, nel denominatore della relativa formula.

<sup>4</sup> Il metodo *stepwise* unisce due tecniche statistiche per la scelta del miglior modello di stima: la regressione *forward* ("in avanti") e la regressione *backward* ("indietro"). La regressione *forward* prevede di partire da un modello senza variabili e di introdurre passo dopo passo la variabile più significativa, mentre la regressione *backward* inizia considerando nel modello tutte le variabili disponibili e rimuovendo passo per passo quelle non significative. Con il metodo *stepwise*, partendo da un modello di regressione senza variabili, si procede per passi successivi alternando due fasi: nella prima fase, si introduce la variabile maggiormente significativa fra quelle considerate; nella seconda, si riesamina l'insieme delle variabili introdotte per verificare se è possibile eliminarne qualcuna non più significativa. Il processo continua fino a quando non è più possibile apportare alcuna modifica all'insieme delle variabili, ovvero quando nessuna variabile può essere aggiunta oppure eliminata.

<sup>5</sup> Tali attività si riferiscono a quelle che in applicazione sono:

"Studi di prefattibilità e/o di fattibilità tecnico-economica", "Progettazione di opere pubbliche (preliminare e/o definitiva e/o esecutiva)", "Direzione lavori, assistenza al collaudo e liquidazione finale di opere pubbliche", "Progettazione preliminare di opere private in ambito civile-ambientale e industriale (importo opere fino a euro 51.646,00)", "Progettazione preliminare di opere private in ambito civile-ambientale e industriale (importo opere oltre euro 51.646,00 e fino a euro 258.228,00)", "Progettazione preliminare di opere private in ambito civile-ambientale e industriale (importo opere oltre euro 258.228,00)", "Progettazione esecutiva di opere private in ambito civile-ambientale e industriale (importo opere fino a euro 51.646,00)", "Progettazione esecutiva di opere private in ambito civile-ambientale e industriale (importo opere oltre euro 51.646,00 e fino a euro 258.228,00)", "Progettazione esecutiva di opere private in ambito civile-ambientale e industriale (importo opere oltre euro 258.228,00)", "Progettazione di infrastrutture/sistemi informatici", "Progettazione di componenti e sistemi di telecomunicazioni", "Attività di progettazione nell'ambito dell'ingegneria dell'informazione diverse da quelle indicate ai righi precedenti", "Direzione lavori, assistenza al collaudo e liquidazione finale di opere private (importo opere fino a euro 51.646,00)", "Direzione lavori, assistenza al collaudo e liquidazione finale di opere private (importo opere oltre euro 51.646,00 fino a euro 258.228,00)", "Direzione lavori, assistenza al collaudo e liquidazione finale di opere private (importo opere oltre euro 258.228,00)", "Collaudo di lavori e forniture di opere", "Misura e contabilità lavori", "Perizie di stima particolareggiate", "Altre perizie (diverse da quelle particolareggiate)", "Rilievi topografici", "Gestione della sicurezza (D.lgs. 81/2008)", "Certificazione/Qualificazione energetica degli edifici", "Certificazione acustica degli edifici", "Valutazione d'impatto ambientale (VIA) e/o valutazione ambientale strategica (VAS)", "Docenza e altre attività nell'ambito di corsi di formazione (esclusa l'attività di lavoro dipendente)", "Consulenza Tecnica d'Ufficio", "Attività di contenzioso e/o consulenza tecnica di parte e/o arbitrato e/o conciliazione", "Consulenza per la sicurezza dei sistemi informatici", "Consulenza per la gestione, pianificazione ed organizzazione dei processi produttivi e/o del personale", "Consulenza nell'ambito dei sistemi di gestione della qualità", "Attività di consulenza diverse da quelle indicate ai righi precedenti", "Partecipazione a Consigli di amministrazione, Collegi e Commissioni".

<sup>6</sup> Per maggior dettaglio si veda la Nota ai coefficienti della funzione di compenso del Sub Allegato 5.H.



- le variabili contabili, le variabili territoriali e le “Ore dedicate all’attività”, in funzione dell’incidenza sui compensi del Totale incarichi di tutte le altre attività non ricomprese al primo punto.

Al fine di garantire la consistenza delle stime sono stati utilizzati i seguenti test statistici:

- coerenza dei Residui “studentizzati” (Rstudent) ovvero divisi per la standard deviation;
- analisi dei Dfbetas, per l’esame delle osservazioni che influenzano in misura rilevante le stime dei parametri.

Le unità che sulla base di vari test statistici e dell’osservazione diretta sono state individuate come outlier sono state eliminate dal campione di stima.

Nella definizione della “funzione di compenso” si è tenuto conto delle possibili differenze di risultati economici legate al luogo di svolgimento dell’attività, in modo da individuare ulteriori differenze territoriali oltre a quelle già rilevate con la Cluster Analysis.

In particolare, per l’insieme delle attività di cui al primo e secondo punto, sono state considerate anche le differenze che possono emergere a livello provinciale nello svolgimento dell’attività. Di conseguenza le soglie inferiori di riferimento, utilizzate ai fini della stima dei compensi, sono state articolate, ove questo fosse risultato significativo, a livello provinciale. L’individuazione di tali valori è stata operata scegliendo quelli che possono ritenersi economicamente plausibili con riferimento alle pratiche osservabili nel settore e nel territorio specifico.

Per le variabili di cui al terzo punto, invece, sono stati utilizzati i risultati dello studio della “Territorialità generale”<sup>7</sup>, che differenzia il territorio nazionale sulla base delle caratteristiche dello sviluppo socio-economico del territorio, in rapporto al grado di benessere, al livello di qualificazione professionale ed alla struttura economica, per provincia.


Le aree della territorialità generale sono state rappresentate con un insieme di variabili dummy<sup>8</sup> ed è stata analizzata la loro interazione con la variabile “Ore dedicate all’attività”.

Inoltre nella definizione della funzione di compenso si è tenuto conto anche delle differenze legate all’“Età professionale” e all’attività svolta dai professionisti che, nei primi anni di esercizio dell’attività, collaborano con uno studio già avviato. Tali differenze intervengono come correttivi da applicare al coefficiente della variabile “Ore dedicate all’attività”.

Nel Sub Allegato 5.H vengono riportate le variabili ed i rispettivi coefficienti della “funzione di compenso”.

<sup>7</sup> I criteri e le conclusioni dello studio sono riportati nell’apposito Decreto Ministeriale.

<sup>8</sup> Una variabile dummy è una variabile che può assumere valore 0 o 1. Ad esempio, la variabile dummy relativa alla prima area territoriale assume valore 1 quando il soggetto esercita la propria attività nella prima area territoriale, mentre assume valore 0 per tutte le altre aree territoriali.



---

## APPLICAZIONE DELLO STUDIO DI SETTORE

---

In fase di applicazione dello studio di settore sono previste le seguenti fasi:

- Analisi Discriminante;
- Analisi della Coerenza;
- Analisi della Normalità Economica;
- Analisi della Congruità.

---

### ANALISI DISCRIMINANTE

---

Una volta suddivisi i professionisti in gruppi omogenei è necessario determinare una regola di classificazione in grado di definire l'appartenenza di ciascun soggetto ai gruppi omogenei individuati nella fase di Cluster Analysis; la descrizione dei gruppi omogenei è riportata nel Sub Allegato 5.A.

Al riguardo, è stata utilizzata l'analisi discriminante lineare di Fisher. Si tratta di una tecnica statistica multivariata utile per identificare quelle variabili che meglio discriminano i gruppi omogenei<sup>9</sup>.

Nell'analisi discriminante lineare, per ogni gruppo omogeneo viene calcolata una funzione di classificazione come combinazione lineare delle variabili discriminanti<sup>10</sup>.

Sulla base dei punteggi discriminanti, ottenuti utilizzando tale funzione, viene determinata la probabilità di appartenenza ai gruppi omogenei<sup>11</sup>. In tal modo è possibile associare ogni singolo professionista ad uno o più gruppi omogenei definendo le relative probabilità di appartenenza.

Nel Sub Allegato 5.B vengono riportate le variabili risultate significative nell'analisi con i rispettivi pesi discriminanti individuati per ogni gruppo omogeneo.

---

### ANALISI DELLA COERENZA

---

L'analisi della coerenza permette di valutare il professionista sulla base di specifici indicatori economici, calcolati come rapporto tra determinate variabili contabili e/o strutturali contenute nel modello per la comunicazione dei dati rilevanti ai fini dell'applicazione degli studi di settore. Gli indicatori sono stati selezionati in base alla loro capacità di misurare l'efficienza e la redditività dell'attività professionale.

Con l'analisi della coerenza, per ciascun soggetto, si valuta il posizionamento del valore di ogni singolo indicatore rispetto ad un intervallo, individuato come economicamente coerente sulla base dei valori soglia ammissibili.

Gli indicatori utilizzati nell'analisi della coerenza sono i seguenti:

- ***Incidenza delle spese sui compensi***<sup>12</sup>;

<sup>9</sup> Le variabili discriminanti vengono selezionate con il metodo *stepwise* partendo da quelle utilizzate nell'Analisi in Componenti Principali.

<sup>10</sup> La funzione di classificazione è definita nel seguente modo:

$$w_i = a_{i0} + a_{i1}vardis_1 + a_{i2}vardis_2 + \dots + a_{im}vardis_m$$

dove:

$w_i$  è il punteggio discriminante relativo al gruppo omogeneo  $i$ ;

$a_{i0}$  è l'intercetta;

$a_{ij}$  sono i pesi discriminanti scelti in modo da rendere massima la separazione tra i gruppi;

$vardis_j$  è la  $j$ -esima variabile discriminante.

<sup>11</sup> La probabilità di appartenenza al gruppo omogeneo  $i$  è calcolata nel seguente modo:

$$Prob_i = \frac{e^{\{w_i - \text{Max}[w_1, w_2, \dots, w_n]\}}}{\sum_{k=1}^n e^{\{w_k - \text{Max}[w_1, w_2, \dots, w_n]\}}}$$

dove  $n$  è il numero complessivo di gruppi omogenei.

Le probabilità di appartenenza ai cluster sono arrotondate alla quinta cifra decimale.

<sup>12</sup> L'indicatore misura il peso del totale delle spese sostenute dallo studio professionale (al netto delle spese per canoni di locazione finanziaria e non finanziaria) sui compensi complessivamente incassati.



- *Indice di copertura del costo per il godimento di beni di terzi e degli ammortamenti*<sup>13</sup>;
- *Margine del professionista - in assenza di spese per prestazioni di lavoro dipendente o assimilato*<sup>14</sup>;
- *Rendimento lordo per addetto - in presenza di spese per prestazioni di lavoro dipendente o assimilato*<sup>15</sup>;
- *Resa oraria per addetto*<sup>16</sup>.

Le formule degli indicatori utilizzati sono riportate nel Sub Allegato 5.C.

Ai fini dell'individuazione dei valori soglia che definiscono la coerenza economica, per ciascuno degli indicatori utilizzati sono state esaminate preliminarmente, ad eccezione dell'indicatore "Indice di copertura del costo per il godimento di beni di terzi e degli ammortamenti", le relative distribuzioni ventili<sup>17</sup> differenziate per gruppo omogeneo; per gli indicatori "Margine del professionista - in assenza di spese per prestazioni di lavoro dipendente o assimilato" e "Rendimento lordo per addetto - in presenza di spese per prestazioni di lavoro dipendente o assimilato" anche sulla base della "Territorialità generale"<sup>18</sup> a livello provinciale; per l'indicatore "Incidenza delle spese sui compensi" anche sulla base della presenza/assenza di forza lavoro<sup>19</sup>. I valori delle soglie dei diversi indicatori sono stati individuati, ad eccezione dell'indicatore "Indice di copertura del costo per il godimento di beni di terzi e degli ammortamenti", scegliendo quelli che possono ritenersi economicamente plausibili con riferimento alle pratiche osservabili nel settore e nel cluster specifico. Per gli indicatori "Margine del professionista - in assenza di spese per prestazioni di lavoro dipendente o assimilato" e "Rendimento lordo per addetto - in presenza di spese per prestazioni di lavoro dipendente o assimilato" si è anche tenuto conto dell'area territoriale di appartenenza; per l'indicatore "Incidenza delle spese sui compensi" si è invece tenuto conto, principalmente, del diverso ammontare delle spese sostenute dai contribuenti che si avvalgono di dipendenti e/o collaboratori rispetto a coloro che non se ne avvalgono.

Le distribuzioni ventili degli indicatori di coerenza economica vengono riportate nel Sub Allegato 5.D.

I valori soglia di coerenza ammissibili sono riportati nel Sub Allegato 5.E.

Il soggetto risulta coerente per l'indicatore "Incidenza delle spese sui compensi" se l'indicatore è calcolabile e il suo valore si posiziona all'interno dell'intervallo (estremi inclusi) individuato come economicamente coerente; nel caso in cui si posizioni all'esterno del suddetto intervallo il soggetto risulta non coerente. Nel caso in cui l'indicatore risulti non calcolabile<sup>20</sup> o indeterminato<sup>21</sup> il soggetto viene definito non coerente.

Il soggetto risulta coerente per l'indicatore "Indice di copertura del costo per il godimento di beni di terzi e degli ammortamenti" se l'indicatore è calcolabile e il suo valore è maggiore o uguale a 1; nel caso in cui sia minore di 1 il soggetto risulta non coerente. Nel caso in cui l'indicatore risulti non calcolabile con il Margine netto maggiore

<sup>13</sup> L'indicatore misura il grado di copertura dei principali costi per l'utilizzo di beni strumentali all'attività dello studio professionale mediante il Margine al netto della remunerazione, ritenuta economicamente plausibile, del titolare (o dei soci/associati) dello studio professionale.

<sup>14</sup> L'indicatore misura il contributo del titolare (o dei soci/associati) dello studio professionale alla creazione del "margine", ovvero rappresenta la capacità di remunerare (al lordo dei canoni di locazione finanziaria e non finanziaria relativi a beni mobili e immobili e degli ammortamenti) la propria attività professionale.

Tale indicatore si applica solo in assenza di "Spese per prestazioni di lavoro dipendente" e "Spese per prestazioni di collaborazione coordinata e continuativa".

<sup>15</sup> L'indicatore misura il valore prodotto dallo studio professionale destinato a remunerare, oltre il titolare (o soci/associati) anche quei fattori che contribuiscono a generare valore, come il lavoro (sotto forma di stipendi, contributi, indennità di fine rapporto) ed i beni strumentali all'attività (sotto forma, nel caso di godimento di beni di terzi, di canoni di locazione finanziaria e non finanziaria relativi a beni immobili e/o a beni strumentali mobili e, nel caso di godimento di beni in proprietà, di ammortamenti).

Tale indicatore si applica solo in presenza di "Spese per prestazioni di lavoro dipendente" e/o "Spese per prestazioni di collaborazione coordinata e continuativa".

<sup>16</sup> L'indicatore misura l'ammontare dei compensi percepiti dallo studio professionale per i servizi erogati da ciascun addetto nell'arco temporale di un'ora.


<sup>17</sup> Nella terminologia statistica, si definisce "distribuzione ventile" l'insieme dei valori che suddividono le osservazioni, ordinate per valori crescenti dell'indicatore, in 20 gruppi di uguale numerosità. Il primo ventile è il valore al di sotto del quale si posiziona il primo 5% delle osservazioni; il secondo ventile è il valore al di sotto del quale si posiziona il primo 10% delle osservazioni, e così via.

<sup>18</sup> I criteri e le conclusioni dello studio sono riportati nell'apposito Decreto Ministeriale.

<sup>19</sup> La presenza di forza lavoro è condizionata alla presenza di Spese per prestazioni di lavoro dipendente o Spese per prestazioni di collaborazione coordinata e continuativa o Compensi corrisposti a terzi per prestazioni direttamente afferenti l'attività professionale e artistica.

<sup>20</sup> Un indicatore si definisce non calcolabile quando nel rapporto (numeratore diviso denominatore) il denominatore è pari a zero e il numeratore è diverso da zero.

<sup>21</sup> Un indicatore si definisce indeterminato quando nel rapporto (numeratore diviso denominatore) il numeratore e il denominatore sono entrambi pari a zero.



di zero o l'indicatore risulti indeterminato il soggetto viene definito coerente. Nel caso in cui l'indicatore risulti non calcolabile con il Margine netto minore di zero il soggetto viene definito non coerente.

Il soggetto risulta coerente per l'indicatore "Margine del professionista - in assenza di spese per prestazioni di lavoro dipendente o assimilato" se l'indicatore è calcolabile e il suo valore è maggiore o uguale alla soglia minima individuata come economicamente coerente; nel caso in cui sia minore della suddetta soglia il soggetto risulta non coerente. Se il "Numero di mesi di attività nel corso del periodo d'imposta" risulta pari a zero il soggetto viene definito coerente.

Il soggetto risulta coerente per l'indicatore "Rendimento lordo per addetto - in presenza di spese per prestazioni di lavoro dipendente o assimilato" se l'indicatore è calcolabile e il suo valore è maggiore o uguale alla soglia minima individuata come economicamente coerente; nel caso in cui sia minore della suddetta soglia il soggetto risulta non coerente. Se il "Numero di mesi di attività nel corso del periodo d'imposta" risulta pari a zero il soggetto viene definito coerente.

Il soggetto risulta coerente per l'indicatore "Resa oraria per addetto" se l'indicatore è calcolabile e il suo valore è minore o uguale alla soglia massima individuata come economicamente coerente; nel caso in cui sia maggiore della suddetta soglia il soggetto risulta non coerente. Se il "Numero di mesi di attività nel corso del periodo d'imposta" risulta pari a zero il soggetto viene definito coerente.

In applicazione, per ogni singolo soggetto, i valori soglia<sup>22</sup> di ciascun indicatore di coerenza economica sono ottenuti come media, ponderata con le relative probabilità di appartenenza, dei valori di riferimento individuati per gruppo omogeneo. Per gli indicatori "Margine del professionista - in assenza di spese per prestazioni di lavoro dipendente o assimilato" e "Rendimento lordo per addetto - in presenza di spese per prestazioni di lavoro dipendente o assimilato" tali valori soglia vengono ponderati anche sulla base della percentuale di appartenenza alle diverse aree territoriali.

---

### ANALISI DELLA NORMALITÀ ECONOMICA

---

L'analisi della normalità economica è mirata ad individuare la correttezza dei dati dichiarati. A tal fine, per ogni singolo soggetto vengono calcolati indicatori economico-contabili<sup>23</sup> da confrontare con i valori di riferimento che individuano le condizioni di normalità economica.

Gli indicatori di normalità economica sono stati, pertanto, selezionati in base alla loro capacità di individuare anomalie nella relazione tra le voci esaminate.

L'indicatore di normalità economica individuato è il seguente:

- ***Incidenza delle altre componenti negative al netto dei canoni di locazione sui compensi***<sup>24</sup>.

La formula dell'indicatore utilizzato è riportata nel Sub Allegato 5.C.

Ai fini dell'individuazione dei valori di riferimento per l'indicatore di normalità economica sono state esaminate preliminarmente le relative distribuzioni ventili differenziate per gruppo omogeneo. I valori delle soglie dell'indicatore sono stati individuati scegliendo quelli che possono ritenersi economicamente plausibili con riferimento alle pratiche osservabili nel settore e nel cluster specifico.

Le distribuzioni ventili dell'indicatore di normalità economica vengono riportate nel Sub Allegato 5.F.

I valori soglia di normalità economica sono riportati nel Sub Allegato 5.G.

In applicazione, per ogni singolo soggetto, i valori soglia<sup>25</sup> dell'indicatore di normalità economica sono ottenuti come media, ponderata con le relative probabilità di appartenenza, dei valori di riferimento individuati per gruppo omogeneo.

L'indicatore può determinare maggiori compensi<sup>26</sup> che si sommano al compenso puntuale e al compenso minimo stimati con l'analisi della congruità successivamente descritta.


<sup>22</sup> I valori soglia sono arrotondati alla seconda cifra decimale.

<sup>23</sup> Gli indicatori sono arrotondati alla seconda cifra decimale.

<sup>24</sup> L'indicatore verifica la plausibilità tra la voce "altre componenti negative" ed il totale dei compensi. Nel calcolo delle altre componenti negative non si tiene conto dei canoni di locazione (finanziaria e non finanziaria) relativi a beni immobili e a beni strumentali mobili.

<sup>25</sup> I valori soglia sono arrotondati alla seconda cifra decimale.

<sup>26</sup> Le variabili numeriche riferite ad importi in euro sono arrotondate al valore intero.



### INCIDENZA DELLE ALTRE COMPONENTI NEGATIVE AL NETTO DEI CANONI DI LOCAZIONE SUI COMPENSI

Per ogni contribuente, si determina il valore massimo ammissibile per la variabile “Altre componenti negative nette” moltiplicando la soglia massima di normalità economica dell’indicatore, divisa 100, per i “Compensi da congruità”<sup>27</sup>.

Nel caso in cui il valore dichiarato delle “Altre componenti negative nette” si posizioni al di sopra di detto valore massimo ammissibile, la parte di spese eccedente tale valore, ponderata con la percentuale sui compensi del Totale incarichi derivanti da: Stabili collaborazioni con studi e/o strutture di terzi e Altre attività, costituisce parametro di riferimento per la determinazione dei maggiori compensi da normalità economica, calcolati moltiplicando tale parte eccedente per il relativo coefficiente.

Tale coefficiente è stato individuato, distintamente per gruppo omogeneo (*cluster*), come rapporto tra la somma dei compensi puntuali, calcolati applicando a tutti i soggetti del cluster la specifica funzione di compenso con l'utilizzo delle sole variabili contabili di spesa, e la somma delle stesse variabili contabili di spesa<sup>28</sup> (vedi tabella 1).

**Tabella 1 - Coefficienti di determinazione dei maggiori compensi da applicarsi alle altre componenti negative nette**

Cluster	Coefficiente
1	1,8533
2	2,4120
3	1,5077
4	1,9636
5	1,8825
6	1,5188
7	1,3765

In applicazione, per ogni contribuente il coefficiente di determinazione<sup>29</sup> dei maggiori compensi è ottenuto come media, ponderata con le relative probabilità di appartenenza, dei coefficienti individuati per ogni gruppo omogeneo.

### ANALISI DELLA CONGRUITÀ

Per ciascun contribuente viene calcolato il “compenso puntuale” come somma dei prodotti fra le variabili individuate<sup>30</sup> ai fini della definizione della funzione di compenso ed i relativi coefficienti, considerando anche le probabilità di appartenenza ai gruppi omogenei.

Per tener conto della variabilità legata alla stima del compenso puntuale del singolo contribuente viene calcolato l’intervallo di confidenza al livello del 99,99%<sup>31</sup>. Il limite inferiore di tale intervallo di confidenza costituisce il “compenso minimo”<sup>32</sup>.

<sup>27</sup> Compensi da congruità = Compenso puntuale da analisi della congruità.

<sup>28</sup> Le variabili contabili di spesa sono ponderate secondo quanto dettagliato nel Sub Allegato 5.H.

<sup>29</sup> Il coefficiente di determinazione è arrotondato alla quarta cifra decimale.

<sup>30</sup> I valori delle variabili calcolate sono arrotondati alla quindicesima cifra decimale.


<sup>31</sup> Nella terminologia statistica, per “intervallo di confidenza” si intende un intervallo, centrato sul compenso puntuale  $\hat{y}$  e delimitato da due estremi (uno inferiore e l’altro superiore), che include con un livello di probabilità prefissato il valore atteso del compenso del contribuente.

Il livello di probabilità prefissato (o livello di fiducia) viene generalmente indicato con la notazione “(1 -  $\alpha$ )%”, dove  $\alpha$  rappresenta la probabilità che l’intervallo di confidenza non contenga il valore atteso del compenso del contribuente. Per un livello di fiducia pari al 99,99% il valore corrispondente di  $\alpha$  è pari a 0,01%.

<sup>32</sup> Indicando con  $\hat{y}$  il “compenso puntuale” del generico contribuente, il corrispondente “compenso minimo” è ottenuto attraverso la seguente formula:

$$\hat{y} - 3,92 * s \sqrt{x' C x}$$

dove:



Al compenso puntuale e al compenso minimo stimati<sup>33</sup> con l'analisi della congruità vengono aggiunti gli eventuali maggiori compensi derivanti dall'applicazione dell'analisi della normalità economica.

Nel Sub Allegato 5.H vengono riportate le variabili ed i rispettivi coefficienti della "funzione di compenso".

- 
- $C$  è la matrice inversa della matrice data dalle somme dei quadrati e dei prodotti incrociati delle variabili indipendenti, opportunamente pesate per controllare l'eventuale presenza di eteroschedasticità;
  - $s$  è la radice quadrata del *Mean Square Error* (RMSE);
  - $x$  è il vettore delle variabili indipendenti osservate per il generico contribuente, considerando anche le probabilità di appartenenza ai gruppi omogenei;
  - 3,92 è il valore di riferimento, al livello di probabilità prescelto, della distribuzione *t* di *Student* che asintoticamente approssima una distribuzione normale standardizzata.

I valori relativi alla matrice " $C$ " e al valore del "RMSE" vengono riportati nell'Allegato 9.

<sup>33</sup> Le variabili numeriche riferite ad importi in euro sono arrotondate al valore intero.





---

**SUB ALLEGATI**

---

---

**SUB ALLEGATO 5.A – DESCRIZIONE DEI GRUPPI OMOGENEI**

---

I gruppi omogenei sono stati individuati sulla base dei seguenti fattori:

- modalità organizzativa;
- rilevanza del committente principale ed attività svolta presso studi e/o strutture di terzi;
- presenza di dipendenti/collaboratori coordinati e continuativi che prestano attività prevalentemente nello studio;
- rilevanza delle somme corrisposte a terzi per prestazioni direttamente afferenti l'attività professionale in relazione al totale delle spese sostenute per l'esercizio della professione;
- macroaree specialistiche.

La **modalità organizzativa** ha consentito di differenziare i soggetti che esercitano l'attività in forma collettiva (cluster 3) da coloro che svolgono la professione a titolo individuale.

La **rilevanza del committente principale e l'attività svolta presso studi e/o strutture di terzi** hanno permesso di individuare i contribuenti raggruppati nel cluster 2.

La **presenza di dipendenti/collaboratori coordinati e continuativi che prestano attività prevalentemente nello studio** ha consentito di differenziare gli studi del cluster 7 da quelli in cui solitamente si riscontra la presenza del solo titolare (o dei soli associati/soci in caso di esercizio collettivo della professione).

La **rilevanza delle somme corrisposte a terzi per prestazioni direttamente afferenti l'attività professionale rispetto al totale delle spese sostenute per l'esercizio della professione** ha permesso di individuare gli studi di ingegneria raggruppati nel cluster 6, contraddistinti da un'incidenza superiore di tali somme rispetto alla media dei contribuenti dello studio di settore.

Le **macroaree specialistiche** hanno permesso di individuare quei soggetti per i quali assume una rilevanza statistica più significativa, rispetto ad altri elementi distintivi, l'operatività svolta principalmente nell'ambito dei settori dell'ingegneria: civile - ambientale (cluster 1); informazione (cluster 4); industriale (cluster 5).

Si precisa che nella successiva descrizione economica dei cluster con il termine "collaboratori coordinati e continuativi" s'intendono esclusivamente i collaboratori che prestano attività prevalentemente nello studio, e con il termine "totale delle spese" s'intende l'ammontare delle spese relative a prestazioni di lavoro dipendente e/o di collaborazione coordinata e continuativa, dei compensi corrisposti a terzi per prestazioni direttamente afferenti l'attività professionale nonché l'ammontare dei consumi e delle "altre spese".

Nelle successive descrizioni dei cluster emersi dall'analisi, salvo segnalazione contraria, l'indicazione di valori numerici riguarda valori medi.

**CLUSTER 1 - CONTRIBUENTI CHE OPERANO PRINCIPALMENTE NELL'AMBITO DELL'INGEGNERIA CIVILE - AMBIENTALE**

**NUMEROSITÀ: 38.237**

Il cluster si compone di contribuenti che operano prevalentemente nell'ambito dell'ingegneria civile e ambientale (86% dei compensi) e, in particolare, nell'area edile (fonte del 62% dei compensi).

In linea con il settore di maggiore operatività, le attività svolte comprendono soprattutto: progettazione preliminare e/o definitiva e/o esecutiva di opere private e/o pubbliche; direzione lavori, assistenza al collaudo e liquidazione finale di opere private e/o pubbliche; gestione della sicurezza; collaudo di lavori e forniture di opere; certificazione/qualificazione energetica degli edifici. Da segnalare che nell'ambito delle attività di progettazione e direzione lavori di opere private, gli incarichi afferiscono principalmente ad opere di valore non superiore a 51.646 euro.

L'offerta di servizi professionali è rivolta ad una clientela piuttosto diversificata, inclusi gli "Enti Pubblici Territoriali e non" (43% dei compensi per il 32% dei soggetti). Oltre un terzo degli appartenenti al cluster opera prevalentemente per il committente principale (fonte dell'81% dei compensi).



I contribuenti del cluster presentano un'anzianità professionale di circa 17 anni ed esercitano principalmente a titolo individuale utilizzando uno studio proprio (includendo in tale accezione l'uso promiscuo dell'abitazione). Il ricorso a dipendenti/collaboratori coordinati e continuativi si riscontra nell'1% dei casi.

**CLUSTER 2 - CONTRIBUENTI CHE DIPENDONO FORTEMENTE DAL COMMITTENTE PRINCIPALE ED ESERCITANO LA PROFESSIONE PREVALENTEMENTE PRESSO STUDI E/O STRUTTURE DI TERZI**

**NUMEROSITÀ: 3.060**

Il cluster si compone di ingegneri che dipendono fortemente dal committente principale (90% dei compensi) ed esercitano la professione prevalentemente presso studi e/o strutture di terzi.

In linea con tali peculiarità, il cluster concentra la quota più significativa del settore di soggetti che dichiarano di percepire la gran parte dei compensi direttamente dal titolare dello studio/struttura presso cui si collabora stabilmente.

I principali ambiti di operatività sono il civile-ambientale (77% dei casi) e l'industriale (17%).

Si evidenzia che per gli appartenenti al cluster, le componenti di spesa sostenute per lo svolgimento dell'attività professionale sono in genere le più contenute del settore.

L'anzianità professionale, di circa 11 anni, dei componenti il cluster è la più bassa del settore.

**CLUSTER 3 - CONTRIBUENTI CHE ESERCITANO LA PROFESSIONE IN FORMA COLLETTIVA**

**NUMEROSITÀ: 846**

Il cluster comprende i contribuenti che esercitano la professione in forma collettiva. Le associazioni/società si compongono in genere di 2 associati/soci.

Gli studi del cluster operano soprattutto nel settore dell'ingegneria civile e ambientale (82% dei compensi) e le attività vertono principalmente su: progettazione preliminare e/o definitiva e/o esecutiva di opere private e/o pubbliche; direzione lavori, assistenza al collaudo e liquidazione finale di opere private e/o pubbliche; gestione della sicurezza; collaudo di lavori e forniture di opere; certificazione/qualificazione energetica degli edifici. Da segnalare che nell'ambito delle attività di progettazione e direzione lavori di opere private, gli incarichi afferiscono non di rado ad opere di valore superiore a 51.646 euro.

La maggioranza degli studi del cluster opera per un ventaglio ampio di committenti. La tipologia di clientela è piuttosto diversificata e, nel 54% dei casi, include gli "Enti Pubblici Territoriali e non" (28% dei compensi).

Le associazioni/società del cluster si avvalgono di dipendenti/collaboratori coordinati e continuativi nel 24% dei casi; la corresponsione di somme a terzi per prestazioni direttamente afferenti l'attività professionale si riscontra nel 38% dei casi e rappresenta il 41% del totale delle spese sostenute per l'esercizio della professione.

**CLUSTER 4 - CONTRIBUENTI CHE OPERANO NELL'AMBITO DELL'INGEGNERIA DELL'INFORMAZIONE**


**NUMEROSITÀ: 2.908**

Il cluster raggruppa i contribuenti che operano nell'ambito dell'ingegneria dell'informazione (97% dei compensi); in particolare l'informatica rappresenta l'area specialistica di riferimento per l'82% dei componenti il cluster.

Le attività espletate risultano piuttosto diversificate. Da evidenziare tuttavia la concentrazione di compensi originata dallo svolgimento di attività specifiche per l'ambito di operatività, quali: progettazione di infrastrutture e/o sistemi informatici (81% dei compensi per il 18% dei soggetti); "altre attività di progettazione nell'ambito dell'ingegneria dell'informazione" (79% per il 12%); consulenza per la sicurezza dei sistemi informatici (75% per il 10%); consulenza per la gestione, pianificazione ed organizzazione dei processi produttivi e/o del personale (69% per il 5%); progettazione di componenti e sistemi di telecomunicazioni (70% per il 4%); consulenza nell'ambito dei sistemi di gestione della qualità (53% per il 2%).

L'offerta di servizi di ingegneria si rivolge nel 71% dei casi al committente principale (fonte dell'88% dei compensi). La tipologia di clientela dichiarata più di frequente è rappresentata da "altre società di capitali e altri enti privati, commerciali e non".

Si tratta di soggetti, con un'anzianità professionale di circa 12 anni, che esercitano principalmente a titolo individuale utilizzando uno studio proprio (includendo in tale accezione l'uso promiscuo dell'abitazione). Il ricorso a dipendenti/collaboratori coordinati e continuativi si riscontra nell'1% dei casi.



**CLUSTER 5 - CONTRIBUENTI CHE OPERANO NELL'AMBITO DELL'INGEGNERIA INDUSTRIALE****NUMEROSITÀ: 4.768**

Il cluster si compone di contribuenti che operano nell'ambito dell'ingegneria industriale (92% dei compensi).

Le attività svolte risultano piuttosto diversificate e comprendono soprattutto: progettazione preliminare e/o esecutiva di opere private (55% dei compensi per il 37% dei soggetti); "consulenze diverse" (50% per il 24%); Consulenza Tecnica d'Ufficio (41% per il 17%); gestione della sicurezza (39% per il 15%); docenza e altre attività nell'ambito della formazione (esclusa l'attività di lavoro dipendente) (18% per il 14%); direzione lavori, assistenza al collaudo e liquidazione finale di opere private (29% per l'11%).

Il cluster si compone in misura quasi equivalente tra chi opera prevalentemente per il committente principale e chi si rivolge ad un ventaglio più ampio di committenti. Le "altre società di capitali e altri enti privati, commerciali e non" rappresentano la tipologia di clientela verso cui si rivolge più frequentemente l'offerta di servizi di ingegneria.

Si tratta di soggetti, con un'anzianità professionale di circa 14 anni, che esercitano principalmente a titolo individuale utilizzando uno studio proprio (includendo in tale accezione l'uso promiscuo dell'abitazione). Il ricorso a dipendenti/collaboratori coordinati e continuativi si riscontra nel 3% dei casi. La corresponsione di somme a terzi per prestazioni direttamente afferenti l'attività professionale si riscontra nel 13% dei casi e rappresenta il 37% del totale delle spese sostenute per l'esercizio della professione.

**CLUSTER 6 - STUDI DI INGEGNERIA CHE PRESENTANO UNA SIGNIFICATIVA INCIDENZA DI SOMME CORRISPOSTE A TERZI PER PRESTAZIONI DIRETTAMENTE AFFERENTI L'ATTIVITÀ PROFESSIONALE SUL TOTALE DELLE SPESE SOSTENUTE PER L'ESERCIZIO DELLA PROFESSIONE****NUMEROSITÀ: 4.627**

L'elemento di maggiore caratterizzazione degli appartenenti al cluster è la significativa incidenza (59%) delle somme corrisposte a terzi per prestazioni direttamente afferenti l'attività professionale sul totale delle spese.

Gli studi del cluster operano soprattutto nel settore dell'ingegneria civile e ambientale (90% dei compensi) e, coerentemente con tale ambito d'intervento, le attività vertono principalmente su: progettazione preliminare, definitiva e/o esecutiva di opere private e/o pubbliche; direzione lavori, assistenza al collaudo e liquidazione finale di opere private e/o pubbliche; collaudo di lavori e forniture di opere; gestione della sicurezza; certificazione/qualificazione energetica degli edifici. Da segnalare che nell'ambito delle attività di progettazione e direzione lavori di opere private, gli incarichi afferiscono non di rado ad opere di valore superiore a 51.646 euro.


La maggioranza degli studi del cluster opera per un ventaglio ampio di committenti. La tipologia di clientela è piuttosto diversificata: "altre società di capitali e altri enti privati, commerciali e non" (33% dei compensi); soggetti privati (19%); "Enti Pubblici Territoriali e non" (35% dei compensi per il 52% dei soggetti); "altri imprenditori individuali e società di persone" (16% per il 44%); imprese di costruzioni (22% per il 38%); studi tecnici di ingegneri, architetti, ecc. (15% per il 38%).

Gli appartenenti al cluster presentano un'anzianità professionale di circa 19 anni ed esercitano principalmente a titolo individuale utilizzando uno studio proprio (includendo in tale accezione l'uso promiscuo dell'abitazione). Il ricorso a dipendenti/collaboratori coordinati e continuativi si riscontra nel 3% dei casi.

**CLUSTER 7 - STUDI DI INGEGNERIA CHE SI AVVALGONO DI DIPENDENTI/COLLABORATORI COORDINATI E CONTINUATIVI****NUMEROSITÀ: 1.223**

Il cluster comprende gli studi di ingegneria che per lo svolgimento dell'attività professionale si avvalgono di dipendenti/collaboratori coordinati e continuativi.


In prevalenza gli studi del cluster operano nel settore dell'ingegneria civile e ambientale (86% dei compensi) e, coerentemente con tale ambito d'intervento, le attività vertono principalmente su: progettazione preliminare, definitiva e/o esecutiva di opere private e/o pubbliche; direzione lavori, assistenza al collaudo e liquidazione finale di opere private e/o pubbliche; collaudo di lavori e forniture di opere; gestione della sicurezza; certificazione/qualificazione energetica. Da segnalare che nell'ambito delle attività di progettazione e direzione lavori di opere private, gli incarichi afferiscono non di rado ad opere di valore superiore a 51.646 euro.



Si tratta principalmente di contribuenti che esercitano prevalentemente a titolo individuale utilizzando uno studio proprio (includendo in tale accezione l'uso promiscuo dell'abitazione) e che rivolgono l'offerta di servizi d'ingegneria prevalentemente ad una pluralità di committenti di natura diversificata.

Da rilevare infine che il 41% degli appartenenti al cluster corrisponde somme a terzi per prestazioni direttamente afferenti l'attività professionale; tali somme rappresentano il 23% del totale delle spese sostenute per lo svolgimento dell'attività professionale.

L'anzianità professionale, di circa 26 anni, dei componenti il cluster è la più elevata del settore.



## SUB ALLEGATO 5.B - PESI DELLE FUNZIONI DISCRIMINANTI

VARIABILE	CLUSTER 1	CLUSTER 2	CLUSTER 3	CLUSTER 4	CLUSTER 5	CLUSTER 6	CLUSTER 7
Intercezza	-4,85040583	-55,84619523	-1,208,45132025	-265,69084898	-36,22461412	-27,09293634	-55,88614438
Macroaree specialistiche in ambito ingegneristico: Civile-ambientale	0,11081440	0,11185061	0,11433035	0,10863894	0,10551649	0,11455071	0,11558542
Macroaree specialistiche in ambito ingegneristico: Industriale	0,10070168	0,15008557	0,17863728	0,17874839	0,77812939	0,10243550	0,10065475
Macroaree specialistiche in ambito ingegneristico: Informazione	0,10879213	0,02823890	0,28024554	5,47798249	0,22795513	0,13691655	0,10995170
Numero di dipendenti e collaboratori	0,18929221	-0,11109522	2,12027182	-2,17104729	-1,76918374	-0,66486773	78,03226974
Rilevanza dei Compensi a terzi	0,00569028	-0,00203770	-0,06881180	0,03885532	0,02613362	0,73324569	0,08161527
Attività esercitata in forma collettiva	0,08220778	0,23489382	2,262,61130593	7,56334139	1,67405408	-10,39962274	-7,53324800
Rilevanza del committente principale con attività svolta presso altri studi e/o strutture di terzi	0,00111663	1,11880304	-0,00587179	0,05730294	-0,03814694	0,00437375	0,00286713
Numero Soci normalizzato	-0,16001964	-0,01397807	297,36809835	-1,57052467	-0,17936203	-6,34860586	-12,67147646

Dove:


**Numero di dipendenti e collaboratori** = Numero dipendenti + Numero collaboratori coordinati e continuativi che prestano attività prevalentemente nello studio. Il numero dipendenti è pari al numero delle giornate retribuite diviso 312. Il numero collaboratori coordinati e continuativi che prestano attività prevalentemente nello studio è rideterminato in base alla durata dell'attività pari al numero di mesi di attività nel corso del periodo d'imposta diviso 12

**Rilevanza dei Compensi a terzi** =  $100 * (\text{Somme corrisposte per prestazioni di lavoro autonomo, anche occasionali, direttamente afferenti l'attività professionale e artistica (ricompresa nel rigo G07)} + \text{Somme corrisposte ad imprese per prestazioni di servizi direttamente afferenti l'attività professionale e artistica (ricompresa nel rigo G07)}) / \text{diviso (Spese per prestazioni di lavoro dipendente + Spese per prestazioni di collaborazione coordinata e continuativa + Compensi corrisposti a terzi per prestazioni direttamente afferenti l'attività professionale e artistica + Consumi + Altre spese) se (Spese per prestazioni di lavoro dipendente + Spese per prestazioni di collaborazione coordinata e continuativa + Compensi corrisposti a terzi per prestazioni direttamente afferenti l'attività professionale e artistica + Consumi + Altre spese) è maggiore di zero, altrimenti la variabile assume valore pari a zero}$

**Attività esercitata in forma collettiva** = 1 se Modalità organizzativa: Attività esercitata in forma collettiva "Associazione/Società (1 = monodisciplinare; 2 = interdisciplinare)" è maggiore di zero, altrimenti assume valore pari a zero

**Rilevanza del committente principale con attività svolta presso altri studi e/o strutture di terzi** = Percentuale dei compensi proveniente dal committente principale \* fattore\_esclusivo se Percentuale dei compensi proveniente dal committente principale è maggiore di 50 altrimenti la variabile è pari a zero. Fattore\_esclusivo = 1 se è compilata soltanto la variabile Attività svolta presso studi e/o strutture di terzi e non sono compilate le variabili Studio proprio (compreso l'uso promiscuo dell'abitazione), Studio in condivisione con altri professionisti e Associazione/Società (1 = monodisciplinare, 2 = interdisciplinare), altrimenti fattore\_esclusivo assume valore pari a zero

**Numero Soci normalizzato** = Numero di Soci o associati che prestano attività nella società o associazione \* "Fattore correttivo associazioni". La definizione del "Fattore correttivo associazioni" è riportata nella "Nota alla variabile di regressione Ore dedicate all'attività". La variabile assume valore pari a zero nel caso di professionista che opera in forma individuale



---

**SUB ALLEGATO 5.C – FORMULE DEGLI INDICATORI**


---

Di seguito sono riportate le formule degli indicatori economico-contabili utilizzati in costruzione e/o applicazione dello studio di settore:

- **Incidenza delle altre componenti negative al netto dei canoni di locazione sui compensi** = (Altre componenti negative nette \* 100)/(Compensi dichiarati<sup>34</sup>);
- **Incidenza delle spese sui compensi** = ((Spese per prestazioni di lavoro dipendente + Spese per prestazioni di collaborazione coordinata e continuativa + Compensi corrisposti a terzi per prestazioni direttamente afferenti l'attività professionale e artistica + Consumi + Altre spese + Altre componenti negative nette)\*100)/(Compensi dichiarati<sup>34</sup>);
- **Indice di copertura del costo per il godimento di beni di terzi e degli ammortamenti** = (Margine netto)/(Canoni di locazione finanziaria e non finanziaria relativi a beni immobili + Canoni di locazione finanziaria e non finanziaria relativi a beni strumentali mobili + Ammortamenti);
- **Margine del professionista - in assenza di spese per prestazioni di lavoro dipendente o assimilato** = (Margine/1.000)/(Professionisti titolari dello studio<sup>35</sup>);
- **Rendimento lordo per addetto - in presenza di spese per prestazioni di lavoro dipendente o assimilato** = (Valore creato dallo studio professionale/1.000)/(Addetti<sup>36</sup>);
- **Resa oraria per addetto** = (Compensi dichiarati<sup>34</sup> – Spese per prestazioni di collaborazione coordinata e continuativa – Compensi corrisposti a terzi per prestazioni direttamente afferenti l'attività professionale e artistica)/(Numero addetti<sup>37</sup> \* 50 \* 48).

<sup>34</sup> Nella sola fase di costruzione i Compensi dichiarati includono anche l'Adeguamento da studi di settore.

In fase di applicazione dell'indicatore di normalità economica "Incidenza delle altre componenti negative al netto dei canoni di locazione sui compensi" vengono utilizzati i:

Compensi da congruità = Compenso puntuale da analisi della congruità.

<sup>35</sup> Di seguito viene riportato il calcolo dei professionisti titolari dello studio:

Professionisti titolari dello studio = Titolare  
(professionista che opera in forma  
individuale)

Professionisti titolari dello studio = Numero soci o associati che prestano attività nella società o associazione  
(esercizio collettivo dell'attività  
professionale)

Il titolare è pari a 1.

Il numero soci o associati che prestano attività nella società o associazione è pari alla relativa percentuale di lavoro prestato diviso 100.

Il titolare è rideterminato in base alla durata dell'attività pari al numero di mesi di attività nel corso del periodo d'imposta diviso 12.

Se i professionisti titolari dello studio sono inferiori a ("Numero di mesi di attività nel corso del periodo d'imposta" diviso 12) allora i professionisti titolari dello studio sono pari al valore massimo tra (professionisti titolari dello studio) e (Titolare – Numero dipendenti).

Il numero dipendenti è pari al numero delle giornate retribuite diviso 312.

<sup>36</sup> Di seguito viene riportato il calcolo degli addetti:

Addetti = Titolare + Numero dipendenti  
(professionista che opera in forma  
individuale)

Addetti = Numero soci o associati che prestano attività nella società o associazione + Numero  
(esercizio collettivo dell'attività dipendenti  
professionale)

Il titolare è pari a 1. Il numero dipendenti è pari al numero delle giornate retribuite diviso 312.

Il numero soci o associati che prestano attività nella società o associazione è pari alla relativa percentuale di lavoro prestato diviso 100.

Il titolare è rideterminato in base alla durata dell'attività pari al numero di mesi di attività nel corso del periodo d'imposta diviso 12.

Gli Addetti non possono essere inferiori a ("Numero di mesi di attività nel corso del periodo d'imposta" diviso 12).

<sup>37</sup> Di seguito viene riportato il calcolo del numero di addetti:

Numero addetti = "Fattore correttivo individuale" + Numero dipendenti  
(professionista che  
opera in forma  
individuale)



Dove:

- **Altre componenti negative nette** = Altre componenti negative – Canoni di locazione finanziaria e non finanziaria relativi a beni immobili – Canoni di locazione finanziaria e non finanziaria relativi a beni strumentali mobili;
- **Margine** = Valore creato dallo studio professionale – Spese per prestazioni di lavoro dipendente;
- **Margine netto** = Margine – [(Soglia minima di coerenza del margine del professionista<sup>38</sup>) \* 1.000 \* (Professionisti titolari dello studio<sup>35</sup>)];
- **Valore creato dallo studio professionale** = Compensi dichiarati<sup>34</sup> – Spese per prestazioni di collaborazione coordinata e continuativa – Compensi corrisposti a terzi per prestazioni direttamente afferenti l'attività professionale e artistica – Consumi – Altre spese – Altre componenti negative nette.

---

Numero addetti =  $\frac{\text{Numero soci o associati che prestano attività nella società o associazione} * \text{"Fattore correttivo associazioni"} + \text{"Fattore correttivo individuale"} * \text{Numero dipendenti}}{\text{Numero addetti dell'attività professionale}}$

La definizione del "Fattore correttivo individuale" e del "Fattore correttivo associazioni" è riportata nella "Nota alla variabile di regressione Ore dedicate all'attività". Il numero dipendenti è pari al numero delle giornate retribuite diviso 312.


<sup>38</sup> La soglia minima di coerenza del margine del professionista è la soglia minima dell'indicatore "Margine del professionista - in assenza di spese per prestazioni di lavoro dipendente o assimilato" applicata all'intera platea dei contribuenti.



## SUB ALLEGATO 5.D – DISTRIBUZIONI VENTILICHE INDICATORI DI COERENZA

Cluster 1 - Contribuenti che operano principalmente nell'ambito dell'ingegneria civile - ambientale


Indicatore	Modalità di distribuzione	1	2	3	4	5	6	7	8	9	10	11	12	13	14	15	16	17	18	19
Indice di copertura del costo per il godimento di beni di terzi e degli ammortamenti	Tutti i soggetti	-103,33	-52,06	-31,07	-19,99	-13,00	-8,50	-5,25	-2,93	-0,97	0,66	2,24	4,12	6,40	9,33	13,33	19,21	28,48	45,67	92,86
	Tutti i soggetti	3,19	9,34	13,19	16,18	18,79	21,09	23,36	25,60	27,99	30,58	33,41	36,73	40,50	45,14	50,51	57,65	67,37	80,45	116,69
Margine del professionista - in assenza di spese per prestazioni di lavoro dipendente o assimilato (in migliaia di euro)	Gruppo territoriale 2, 5	-0,29	0,60	1,66	2,75	3,89	5,15	6,41	7,86	9,44	10,98	12,79	14,73	17,10	19,73	22,97	26,92	32,18	39,99	57,01
	Gruppo territoriale 1, 3	-0,15	1,88	4,23	6,72	9,24	11,85	14,46	17,16	19,84	22,74	25,86	29,16	32,59	36,80	41,84	48,10	56,59	67,84	90,43
Rendimento lordo per addetto - in presenza di spese per prestazioni di lavoro dipendente o assimilato (in migliaia di euro)	Gruppo territoriale 2, 5	1,80	6,66	9,05	10,90	13,15	14,93	17,71	19,51	21,60	24,12	26,40	29,10	33,91	37,09	41,65	46,48	54,66	69,84	91,83
	Gruppo territoriale 1, 3	2,31	7,65	11,16	13,91	16,50	19,68	23,20	27,28	31,83	35,80	38,05	40,79	45,16	49,24	56,31	64,52	73,77	96,09	137,98
Incidenza delle spese sui compensi	Professionisti senza forza lavoro	0,00	2,29	4,00	5,44	6,76	8,00	9,40	10,82	12,28	13,84	15,66	17,78	20,17	23,13	26,62	31,30	37,72	48,22	72,40
	Professionisti con forza lavoro	6,70	9,32	11,26	12,86	14,80	16,66	18,44	20,35	22,37	24,55	26,89	29,57	32,21	35,68	39,46	44,14	50,09	59,45	77,39






**Cluster 2 - Contribuenti che dipendono fortemente dal committente principale ed esercitano la professione prevalentemente presso studi e/o strutture di terzi**

Indicatore	Modalità di distribuzione	1	2	3	4	5	6	7	8	9	10	11	12	13	14	15	16	17	18	19
Indice di copertura del costo per il godimento di beni di terzi e degli ammortamenti	Tutti i soggetti	-62,88	-28,43	-15,07	-6,67	-1,19	1,21	3,52	5,92	8,74	12,24	16,85	21,95	27,52	35,54	47,04	63,32	87,64	135,37	256,88
	Tutti i soggetti	10,55	14,63	17,42	19,31	20,85	21,91	23,36	24,87	26,25	28,13	30,00	32,29	34,98	38,33	42,25	47,21	55,18	65,92	86,67
Margine del professionista - in assenza di spese per prestazioni di lavoro dipendente o assimilato (in migliaia di euro)	Modalità di distribuzione	1	2	3	4	5	6	7	8	9	10	11	12	13	14	15	16	17	18	19
	Gruppo territoriale 2, 5	0,56	1,98	3,90	6,07	8,38	10,48	12,42	14,40	16,26	18,51	20,90	22,94	26,00	30,94	36,40	39,57	45,71	51,17	66,74
	Gruppo territoriale 1, 3	3,49	8,34	12,42	16,26	18,86	21,02	23,38	25,59	27,65	29,99	32,52	35,59	39,04	42,95	46,85	53,39	61,36	70,87	93,59
	Gruppo territoriale 2, 5	-1,80	-1,80	-1,80	-1,80	16,77	16,77	16,77	16,77	16,77	25,12	25,12	26,48	26,48	26,48	26,48	27,09	27,09	27,09	125,20
Rendimento lordo per addetto - in presenza di spese per prestazioni di lavoro dipendente o assimilato (in migliaia di euro)	Gruppo territoriale 1, 3	25,52	25,52	25,52	25,52	30,36	30,36	30,36	32,11	32,11	66,35	66,35	66,35	72,16	72,16	72,16	80,50	80,50	80,50	234,55
	Gruppo territoriale 1, 3	3,03	4,06	5,06	6,14	7,15	8,14	8,83	9,74	10,62	11,86	13,04	14,16	15,60	17,79	19,79	23,46	28,21	33,77	45,97
Incidenza delle spese sui compensi	Modalità di distribuzione	1	2	3	4	5	6	7	8	9	10	11	12	13	14	15	16	17	18	19
	Professionisti senza forza lavoro	0,00	1,27	2,17	2,89	3,62	4,30	5,01	5,60	6,21	6,88	7,63	8,49	9,43	10,49	11,88	13,94	16,61	21,59	31,96
Professionisti con forza lavoro	3,03	4,06	5,06	6,14	7,15	8,14	8,83	9,74	10,62	11,86	13,04	14,16	15,60	17,79	19,79	23,46	28,21	33,77	45,97	



## Cluster 3 - Contribuenti che esercitano la professione in forma collettiva

Indicatore	Modalità di distribuzione	1	2	3	4	5	6	7	8	9	10	11	12	13	14	15	16	17	18	19
Indice di copertura del costo per il godimento di beni di terzi e degli ammortamenti	Tutti i soggetti	-47,77	-15,23	-6,52	-3,16	-1,06	-0,07	0,90	1,77	2,82	4,08	5,25	6,29	7,69	10,19	12,66	17,45	24,52	38,77	81,49
	Tutti i soggetti	11,79	16,76	20,68	23,53	26,54	29,80	31,59	34,16	37,97	41,98	46,67	51,57	57,94	65,83	74,77	84,86	95,09	109,16	190,01
Margine del professionista - in assenza di spese per prestazioni di lavoro dipendente o assimilato (in migliaia di euro)	Modalità di distribuzione	1	2	3	4	5	6	7	8	9	10	11	12	13	14	15	16	17	18	19
	Gruppo territoriale 2, 5	-0,21	1,05	4,04	6,16	8,47	10,92	12,67	16,47	18,14	20,00	22,75	25,60	28,97	33,17	35,84	42,23	49,52	63,38	82,83
	Gruppo territoriale 1, 3	2,44	6,74	11,37	14,23	18,83	21,78	23,51	27,41	30,83	32,64	36,09	38,89	42,59	46,06	52,68	60,61	69,06	84,04	123,16
	Gruppo territoriale 2, 5	3,10	7,38	14,17	16,03	16,60	22,51	26,95	29,49	31,75	33,05	38,12	42,36	46,19	55,73	60,15	67,95	91,48	100,33	140,86
Rendimento lordo per addetto - in presenza di spese per prestazioni di lavoro dipendente o assimilato (in migliaia di euro)	Gruppo territoriale 1, 3	14,36	18,09	23,61	27,27	29,93	32,52	34,63	36,87	39,10	41,50	44,26	49,01	55,32	59,31	63,83	67,44	73,33	82,23	96,25
	Gruppo territoriale 2, 5	11,26	15,60	18,59	21,61	24,34	26,88	29,48	31,64	33,85	36,77	39,56	41,38	44,74	48,38	51,19	54,29	60,70	70,15	82,93
Incidenza delle spese sui compensi	Modalità di distribuzione	1	2	3	4	5	6	7	8	9	10	11	12	13	14	15	16	17	18	19
	Professionisti senza forza lavoro	1,53	3,05	5,14	6,93	9,61	11,20	12,39	13,71	15,57	17,68	20,94	22,25	25,20	28,79	34,10	38,34	42,25	58,55	71,49
Professionisti con forza lavoro	11,26	15,60	18,59	21,61	24,34	26,88	29,48	31,64	33,85	36,77	39,56	41,38	44,74	48,38	51,19	54,29	60,70	70,15	82,93	



## Cluster 4 - Contribuenti che operano nell'ambito dell'ingegneria dell'informazione

Indicatore	Modalità di distribuzione	1	2	3	4	5	6	7	8	9	10	11	12	13	14	15	16	17	18	19	
Indice di copertura del costo per il godimento di beni di terzi e degli ammortamenti	Tutti i soggetti	-68,97	-30,59	-15,40	-6,87	-2,54	0,78	2,76	5,12	7,60	10,66	13,91	17,88	22,97	29,75	37,33	49,72	65,98	97,89	184,81	
	Tutti i soggetti	13,09	17,53	21,43	24,17	26,24	28,10	30,04	31,76	33,86	36,09	38,48	41,00	44,09	47,31	51,82	57,23	64,51	77,55	96,15	
Margine del professionista - in assenza di spese per prestazioni di lavoro dipendente o assimilato (in migliaia di euro)	Gruppo territoriale 2, 5	1	0,72	2,35	3,74	5,29	7,26	9,16	10,68	13,88	16,17	18,73	22,38	25,43	28,02	31,34	35,53	41,63	48,80	58,03	71,24
		3,80	8,89	14,18	18,83	22,71	26,64	30,04	33,55	37,73	41,38	44,63	48,70	53,02	57,76	63,86	70,45	78,33	89,53	111,05	
	Gruppo territoriale 1, 3	1	16,55	16,55	16,55	25,11	25,11	25,11	25,31	25,31	52,11	52,11	52,11	57,29	57,29	74,17	74,17	74,17	78,82	78,82	124,13
		15,90	20,36	22,53	28,33	30,96	31,47	33,62	39,17	42,97	43,38	45,79	54,65	58,80	60,63	67,32	75,98	78,64	79,48	104,11	
Rendimento lordo per addetto - in presenza di spese per prestazioni di lavoro dipendente o assimilato (in migliaia di euro)	Gruppo territoriale 1, 3	1	0,49	1,79	2,88	3,74	4,46	5,09	5,65	6,43	7,15	7,91	8,70	9,64	10,84	12,55	14,39	16,84	20,10	26,18	38,76
		3,40	4,56	5,60	6,93	8,11	9,72	11,15	12,58	13,58	15,66	18,00	20,71	23,54	26,02	29,37	33,46	38,74	44,78	53,79	
Incidenza delle spese sui compensi	Professionisti con forza lavoro	1	0,49	1,79	2,88	3,74	4,46	5,09	5,65	6,43	7,15	7,91	8,70	9,64	10,84	12,55	14,39	16,84	20,10	26,18	38,76
		3,40	4,56	5,60	6,93	8,11	9,72	11,15	12,58	13,58	15,66	18,00	20,71	23,54	26,02	29,37	33,46	38,74	44,78	53,79	




## Cluster 5 - Contribuenti che operano nell'ambito dell'ingegneria industriale

Indicatore	Modalità di distribuzione		1	2	3	4	5	6	7	8	9	10	11	12	13	14	15	16	17	18	19
Indice di copertura del costo per il godimento di beni di terzi e degli ammortamenti	Tutti i soggetti	Tutti i soggetti	-68,42	-28,67	-15,81	-8,79	-4,37	-0,90	1,26	3,31	5,46	8,08	11,15	14,38	18,97	24,08	30,20	39,82	56,61	81,98	159,30
		Tutti i soggetti	11,57	16,82	20,38	23,56	26,20	28,36	30,70	33,09	35,40	37,97	41,00	43,99	47,83	52,19	58,05	65,10	74,43	85,83	104,00

Indicatore	Modalità di distribuzione		1	2	3	4	5	6	7	8	9	10	11	12	13	14	15	16	17	18	19
Margine del professionista - in assenza di spese per prestazioni di lavoro dipendente o assimilato (in migliaia di euro)	Gruppo territoriale 2, 5	Gruppo territoriale 2, 5	0,96	2,67	4,48	6,22	8,49	10,53	12,63	14,78	17,25	19,92	22,87	25,42	29,53	34,02	38,89	45,44	53,42	67,12	91,86
		Gruppo territoriale 1, 3	2,42	6,58	11,07	14,76	18,80	23,06	27,11	31,45	35,47	39,13	43,20	47,51	52,14	57,34	63,93	72,62	82,20	97,07	123,97
Rendimento lordo per addetto - in presenza di spese per prestazioni di lavoro dipendente o assimilato (in migliaia di euro)	Gruppo territoriale 2, 5	Gruppo territoriale 2, 5	6,32	11,86	13,41	20,36	24,65	27,99	30,49	35,06	37,79	40,91	41,03	41,74	43,73	45,06	48,59	62,02	66,36	72,48	83,55
		Gruppo territoriale 1, 3	4,51	14,39	19,05	20,42	28,10	30,37	37,69	39,18	42,88	46,18	51,67	54,89	58,01	61,95	64,77	70,79	82,61	94,26	112,77

Indicatore	Modalità di distribuzione		1	2	3	4	5	6	7	8	9	10	11	12	13	14	15	16	17	18	19
Incidenza delle spese sui compensi	Professionisti con forza lavoro	Professionisti senza lavoro	0,66	2,33	3,49	4,47	5,38	6,38	7,22	8,10	9,22	10,28	11,58	12,93	14,82	16,78	19,33	22,68	27,36	34,58	49,98
		Professionisti con forza lavoro	5,95	7,90	9,73	11,44	13,12	14,80	16,45	18,13	20,03	21,75	24,14	26,69	29,53	32,73	36,44	40,52	44,82	51,15	65,23




**Cluster 6 - Studi di ingegneria che presentano una significativa incidenza di somme corrisposte a terzi per prestazioni direttamente afferenti l'attività professionale sul totale delle spese sostenute per l'esercizio della professione**

Indicatore	Modalità di distribuzione	1	2	3	4	5	6	7	8	9	10	11	12	13	14	15	16	17	18	19
Indice di copertura del costo per il godimento di beni di terzi e degli ammortamenti	Tutti i soggetti	-44,51	-18,31	-10,20	-5,34	-2,28	-0,54	0,95	2,07	3,20	4,49	6,17	8,13	10,42	14,07	18,58	24,97	33,56	47,96	87,62
	Tutti i soggetti	11,06	15,91	19,01	21,46	23,87	26,12	28,37	30,69	33,09	35,73	38,64	41,77	45,23	49,50	54,53	60,42	68,11	78,75	93,78
Margine del professionista - in assenza di spese per prestazioni di lavoro dipendente o assimilato (in migliaia di euro)	Modalità di distribuzione	1	2	3	4	5	6	7	8	9	10	11	12	13	14	15	16	17	18	19
	Gruppo territoriale 2, 5	2,47	4,99	8,08	10,09	12,62	14,32	16,23	18,78	21,59	24,18	26,86	30,80	34,96	40,37	45,65	52,81	61,06	75,22	102,82
	Gruppo territoriale 1, 3	5,22	10,04	14,39	18,06	21,73	25,04	28,08	31,69	35,10	38,84	42,66	47,66	52,65	58,19	65,25	73,83	84,71	101,32	137,74
	Gruppo territoriale 2, 5	9,23	15,62	22,33	24,09	26,58	30,41	33,28	35,41	41,73	50,29	56,07	67,69	73,91	85,82	102,75	116,36	123,14	157,11	163,13
Rendimento lordo per addetto - in presenza di spese per prestazioni di lavoro dipendente o assimilato (in migliaia di euro)	Gruppo territoriale 1, 3	19,22	23,94	26,23	30,34	34,92	37,16	42,60	45,67	50,21	52,68	57,21	59,34	65,83	71,84	78,89	97,72	118,15	130,02	173,99
	Gruppo territoriale 1, 3	10,15	13,54	16,32	18,73	20,88	23,04	25,04	27,30	29,36	31,80	34,02	36,71	39,35	42,53	45,73	49,65	54,49	61,89	74,15
Incidenza delle spese sui compensi	Modalità di distribuzione	1	2	3	4	5	6	7	8	9	10	11	12	13	14	15	16	17	18	19
	Professionisti senza forza lavoro	-	-	-	-	-	-	-	-	-	-	-	-	-	-	-	-	-	-	-
Professionisti con forza lavoro	10,15	13,54	16,32	18,73	20,88	23,04	25,04	27,30	29,36	31,80	34,02	36,71	39,35	42,53	45,73	49,65	54,49	61,89	74,15	



## Cluster 7 - Studi di ingegneria che si avvalgono di dipendenti/collaboratori coordinati e continuativi

Indicatore	Modalità di distribuzione	1	2	3	4	5	6	7	8	9	10	11	12	13	14	15	16	17	18	19
Indice di copertura del costo per il godimento di beni di terzi e degli ammortamenti	Tutti i soggetti	-29,99	-12,35	-5,52	-2,72	-0,36	0,74	1,82	3,14	4,51	5,84	7,82	9,52	12,08	14,73	19,12	26,00	33,14	48,45	94,50
	Tutti i soggetti	8,42	11,47	14,18	15,82	17,43	18,89	20,40	21,58	23,13	24,87	26,40	28,00	29,64	32,07	34,30	37,95	43,15	51,36	60,28
Margine del professionista - in assenza di spese per prestazioni di lavoro dipendente o assimilato (in migliaia di euro)	Gruppo territoriale 2, 5	-	-	-	-	-	-	-	-	-	-	-	-	-	-	-	-	-	-	-
	Gruppo territoriale 1, 3	-	-	-	-	-	-	-	-	-	-	-	-	-	-	-	-	-	-	-
	Gruppo territoriale 2, 5	3,79	11,08	15,58	17,34	19,47	22,95	25,58	28,55	31,59	34,19	38,10	40,81	43,46	46,87	52,74	58,58	65,77	79,65	100,45
	Gruppo territoriale 1, 3	10,65	15,94	20,67	24,45	27,52	29,71	32,74	35,27	38,09	41,94	45,31	49,09	53,21	57,50	62,03	69,22	77,63	93,28	113,61
Incidenza delle spese sui compensi	Modalità di distribuzione	1	2	3	4	5	6	7	8	9	10	11	12	13	14	15	16	17	18	19
	Professionisti senza forza	-	-	-	-	-	-	-	-	-	-	-	-	-	-	-	-	-	-	-
Professionisti con forza lavoro	27,53	33,28	37,39	40,63	43,19	45,57	48,44	50,56	53,69	56,30	58,64	61,63	65,45	69,69	74,84	79,64	85,74	93,84	123,13	



---

**SUB ALLEGATO 5.E - VALORI SOGLIA PER GLI INDICATORI DI COERENZA**



---

Cluster	Modalità di distribuzione	Resa oraria per addetto
		Soglia massima
1	Tutti i soggetti	90,00
2	Tutti i soggetti	87,00
3	Tutti i soggetti	110,00
4	Tutti i soggetti	96,00
5	Tutti i soggetti	96,00
6	Tutti i soggetti	100,00
7	Tutti i soggetti	80,00

Cluster	Modalità di distribuzione	Margine del professionista - in assenza di spese per prestazioni di lavoro dipendente o assimilato (in migliaia di euro)	Rendimento lordo per addetto - in presenza di spese per prestazioni di lavoro dipendente o assimilato (in migliaia di euro)
		Soglia minima	Soglia minima
1	Gruppo territoriale 2, 5	17,36	22,95
	Gruppo territoriale 1, 3	21,43	27,28
2	Gruppo territoriale 2, 5	18,51	22,95
	Gruppo territoriale 1, 3	22,29	27,28
3	Gruppo territoriale 2, 5	20,00	25,92
	Gruppo territoriale 1, 3	23,51	28,53
4	Gruppo territoriale 2, 5	21,65	25,11
	Gruppo territoriale 1, 3	26,64	30,96
5	Gruppo territoriale 2, 5	22,09	26,58
	Gruppo territoriale 1, 3	25,92	30,37
6	Gruppo territoriale 2, 5	21,59	26,58
	Gruppo territoriale 1, 3	25,04	30,34
7	Gruppo territoriale 2, 5	21,59	25,58
	Gruppo territoriale 1, 3	25,04	29,71



Cluster	Modalità di distribuzione	Incidenza delle spese sui compensi	
		Soglia minima	Soglia massima
1	Professionisti senza forza lavoro	0,00	44,00
	Professionisti con forza lavoro	0,00	59,45
2	Professionisti senza forza lavoro	0,00	31,96
	Professionisti con forza lavoro	0,00	45,97
3	Professionisti senza forza lavoro	0,00	51,66
	Professionisti con forza lavoro	0,00	67,87
4	Professionisti senza forza lavoro	0,00	38,76
	Professionisti con forza lavoro	0,00	53,79
5	Professionisti senza forza lavoro	0,00	43,82
	Professionisti con forza lavoro	0,00	56,91
6	Professionisti senza forza lavoro	0,00	51,66
	Professionisti con forza lavoro	0,00	61,89
7	Professionisti senza forza lavoro	0,00	51,66
	Professionisti con forza lavoro	0,00	79,64





**SUB ALLEGATO 5.F – DISTRIBUZIONI VENTILICHE INDICATORI DI NORMALITÀ ECONOMICA**

**Cluster 1 - Contribuenti che operano principalmente nell'ambito dell'ingegneria civile - ambientale**

Indicatore	Modalità di distribuzione	1	2	3	4	5	6	7	8	9	10	11	12	13	14	15	16	17	18	19
Incidenza delle altre componenti negative al netto dei canoni di locazione sui compensi	Tutti i soggetti	0,00	0,00	0,00	0,00	0,00	0,00	0,00	0,00	0,00	0,00	0,00	0,00	0,00	0,28	0,80	1,52	2,63	4,51	9,11

**Cluster 2 - Contribuenti che dipendono fortemente dal committente principale ed esercitano la professione prevalentemente presso studi e/o strutture di terzi**

Indicatore	Modalità di distribuzione	1	2	3	4	5	6	7	8	9	10	11	12	13	14	15	16	17	18	19
Incidenza delle altre componenti negative al netto dei canoni di locazione sui compensi	Tutti i soggetti	0,00	0,00	0,00	0,00	0,00	0,00	0,00	0,00	0,00	0,00	0,00	0,00	0,00	0,00	0,00	0,00	0,30	0,95	2,35

**Cluster 3 - Contribuenti che esercitano la professione in forma collettiva**

Indicatore	Modalità di distribuzione	1	2	3	4	5	6	7	8	9	10	11	12	13	14	15	16	17	18	19
Incidenza delle altre componenti negative al netto dei canoni di locazione sui compensi	Tutti i soggetti	0,00	0,00	0,00	0,00	0,00	0,00	0,05	0,26	0,44	0,60	0,79	1,04	1,42	1,72	2,18	3,15	4,45	6,13	10,70



**Cluster 4 - Contribuenti che operano nell'ambito dell'ingegneria dell'informazione**

Indicatore	Modalità di distribuzione	1	2	3	4	5	6	7	8	9	10	11	12	13	14	15	16	17	18	19
Incidenza delle altre componenti negative al netto dei canoni di locazione sui compensi	Tutti i soggetti	0,00	0,00	0,00	0,00	0,00	0,00	0,00	0,00	0,00	0,00	0,00	0,00	0,01	0,31	0,68	1,04	1,71	2,62	4,79

**Cluster 5 - Contribuenti che operano nell'ambito dell'ingegneria industriale**


Indicatore	Modalità di distribuzione	1	2	3	4	5	6	7	8	9	10	11	12	13	14	15	16	17	18	19
Incidenza delle altre componenti negative al netto dei canoni di locazione sui compensi	Tutti i soggetti	0,00	0,00	0,00	0,00	0,00	0,00	0,00	0,00	0,00	0,00	0,00	0,01	0,20	0,46	0,87	1,39	2,12	3,42	6,56

**Cluster 6 - Studi di ingegneria che presentano una significativa incidenza di somme corrisposte a terzi per prestazioni direttamente afferenti l'attività professionale sul totale delle spese sostenute per l'esercizio della professione**

Indicatore	Modalità di distribuzione	1	2	3	4	5	6	7	8	9	10	11	12	13	14	15	16	17	18	19
Incidenza delle altre componenti negative al netto dei canoni di locazione sui compensi	Tutti i soggetti	0,00	0,00	0,00	0,00	0,00	0,00	0,00	0,00	0,00	0,11	0,34	0,57	0,87	1,22	1,63	2,28	3,20	4,86	7,54

**Cluster 7 - Studi di ingegneria che si avvalgono di dipendenti/collaboratori coordinati e continuativi**

Indicatore	Modalità di distribuzione	1	2	3	4	5	6	7	8	9	10	11	12	13	14	15	16	17	18	19
Incidenza delle altre componenti negative al netto dei canoni di locazione sui compensi	Tutti i soggetti	0,00	0,00	0,00	0,04	0,18	0,36	0,51	0,70	0,90	1,08	1,34	1,61	1,95	2,41	2,97	3,65	4,74	6,30	9,35




**SUB ALLEGATO 5.G - VALORI SOGLIA PER GLI INDICATORI DI NORMALITÀ ECONOMICA**

Cluster	Modalità di distribuzione	Incidenza delle altre componenti negative al netto dei canoni di locazione sui compensi
		Soglia massima
1	Tutti i soggetti	4,51
2	Tutti i soggetti	4,19
3	Tutti i soggetti	6,13
4	Tutti i soggetti	4,79
5	Tutti i soggetti	6,56
6	Tutti i soggetti	4,86
7	Tutti i soggetti	6,30



## SUB ALLEGATO 5.H - COEFFICIENTI DELL'UNICA FUNZIONE DI COMPENSO


VARIABLE	COEFFICIENTE
Numero Totale incarichi riferito a "Attività di progettazione nell'ambito dell'ingegneria dell'informazione diversa da quelle indicate ai righi precedenti" ponderato con il relativo compenso medio per incarico (*)	1.358,9245
Numero Totale incarichi riferito a "Altre perizie (diverse da quelle particolareggiate)" ponderato con il relativo compenso medio per incarico (*)	295,8515
Numero Totale incarichi riferito a "Certificazione acustica degli edifici" ponderato con il relativo compenso medio per incarico (*)	228,7164
Numero Totale incarichi riferito a "Certificazione/Qualificazione energetica degli edifici" ponderato con il relativo compenso medio per incarico (*)	127,0304
Numero Totale incarichi riferito a "Collaudo di lavori e forniture di opere" ponderato con il relativo compenso medio per incarico (*)	559,3449
Numero Totale incarichi riferito a "Progettazione di componenti e sistemi di telecomunicazioni" ponderato con il relativo compenso medio per incarico (*)	2.110,6466
Numero Totale incarichi riferito a "Attività di consulenza diversa da quelle indicate ai righi precedenti" ponderato con il relativo compenso medio per incarico (*)	842,0423
Numero Totale incarichi riferito a "Consulenza per la gestione, pianificazione ed organizzazione dei processi produttivi e/o del personale" ponderato con il relativo compenso medio per incarico (*)	2.130,1077
Numero Totale incarichi riferito a "Consulenza nell'ambito dei sistemi di gestione della qualità" ponderato con il relativo compenso medio per incarico (*)	1.098,0449
Numero Totale incarichi riferito a "Consulenza per la sicurezza dei sistemi informatici" ponderato con il relativo compenso medio per incarico (*)	1.628,038
Numero Totale incarichi riferito a "Consulenza Tecnica d'Ufficio" ponderato con il relativo compenso medio per incarico (*)	582,8361
Numero Totale incarichi riferito a "Attività di contenzioso e/o consulenza tecnica di parte e/o arbitrato e/o conciliazione" ponderato con il relativo compenso medio per incarico (*)	478,4118
Numero Totale incarichi riferito a "Direzione lavori, assistenza al collaudo e liquidazione finale di opere private (importo opere oltre euro 51.646,00 fino a euro 258.228,00)" ponderato con il relativo compenso medio per incarico (*)	1.349,6571
Numero di incarichi parziali "Direzione lavori, assistenza al collaudo e liquidazione finale di opere private (importo opere oltre euro 51.646,00 fino a euro 258.228,00)" ponderato con il relativo compenso medio per incarico (*)	-723,4173



VARIABILE	COEFFICIENTE
Numero Totale incarichi riferito a "Direzione lavori, assistenza al collaudo e liquidazione finale di opere private (importo opere fino a euro 51.646,00)" ponderato con il relativo compenso medio per incarico (*)	700,8402
Numero Totale incarichi riferito a "Direzione lavori, assistenza al collaudo e liquidazione finale di opere private (importo opere oltre euro 258.228,00)" ponderato con il relativo compenso medio per incarico (*)	2.191,3516
Numero incarichi parziali riferito a "Direzione lavori, assistenza al collaudo e liquidazione finale di opere private (importo opere oltre euro 258.228,00)" ponderato con il relativo compenso medio per incarico (*)	-1.352,2301
Numero Totale incarichi riferito a "Direzione lavori, assistenza al collaudo e liquidazione finale di opere pubbliche" ponderato con il relativo compenso medio per incarico (*)	1.025,6295
Numero Totale incarichi riferito a "Docenza e altre attività nell'ambito di corsi di formazione (esclusa l'attività di lavoro dipendente)" ponderato con il relativo compenso medio per incarico (*)	496,2154
Numero Totale incarichi riferito a "Progettazione esecutiva di opere private in ambito civile-ambientale e industriale (importo opere oltre euro 51.646,00 e fino a euro 258.228,00)" ponderato con il relativo compenso medio per incarico (*)	1.556,9291
Numero incarichi parziali riferito a "Progettazione esecutiva di opere private in ambito civile-ambientale e industriale (importo opere oltre euro 51.646,00 e fino a euro 258.228,00)" ponderato con il relativo compenso medio per incarico (*)	-929,497
Numero Totale incarichi riferito a "Progettazione esecutiva di opere private in ambito civile-ambientale e industriale (importo opere fino a euro 51.646,00)" ponderato con il relativo compenso medio per incarico (*)	835,0697
Numero Totale incarichi riferito a "Progettazione esecutiva di opere private in ambito civile-ambientale e industriale (importo opere oltre euro 258.228,00)" ponderato con il relativo compenso medio per incarico (*)	2.739,4071
Numero incarichi parziali riferito a "Progettazione esecutiva di opere private in ambito civile-ambientale e industriale (importo opere oltre euro 258.228,00)" ponderato con il relativo compenso medio per incarico (*)	-1.883,9950
Numero Totale incarichi riferito a "Gestione della sicurezza (D.lgs. 81/2008)" ponderato con il relativo compenso medio per incarico (*)	804,6208
Numero incarichi parziali riferito a "Gestione della sicurezza (D.lgs. 81/2008)" ponderato con il relativo compenso medio per incarico (*)	-422,6475
Numero Totale incarichi riferito a "Progettazione di infrastrutture/sistemi informatici" ponderato con il relativo compenso medio per incarico (*)	2.786,3186
Numero Totale incarichi riferito a "Misura e contabilità lavori" ponderato con il relativo compenso medio per incarico (*)	685,1902
Consumi + Altre spese, differenziale relativo al CLUSTER 1	1,9959




VARIABLE	COEFFICIENTE
Spese per prestazioni di lavoro dipendente + Spese per prestazioni di collaborazione coordinata e continuativa + Compensi corrisposti a terzi per prestazioni direttamente afferenti l'attività professionale e artistica, differenziale relativo al CLUSTER 1	1,4745
Ore dedicate all'attività (**): Età professionale fino a 10 anni, differenziale relativo al CLUSTER 1	-6,6042
Ore dedicate all'attività (**), differenziale relativo al CLUSTER 1	29,5076
Ore dedicate all'attività (**), differenziale relativo ai gruppi 2 e 5 della territorialità generale a livello provinciale e al CLUSTER 1	-4,9477
Consumi + Altre spese, differenziale relativo al CLUSTER 2	2,5321
Spese per prestazioni di lavoro dipendente + Spese per prestazioni di collaborazione coordinata e continuativa + Compensi corrisposti a terzi per prestazioni direttamente afferenti l'attività professionale e artistica, differenziale relativo al CLUSTER 2	1,5884
Ore dedicate all'attività (**): Età professionale fino a 10 anni, differenziale relativo al CLUSTER 2	-9,7682
Ore dedicate all'attività (**), differenziale relativo al CLUSTER 2	31,6557
Ore dedicate all'attività (**), differenziale relativo ai gruppi 2 e 5 della territorialità generale a livello provinciale e al CLUSTER 2	-2,6031
Ore dedicate all'attività (**) delle Stabili collaborazioni con studi e/o strutture di terzi: Età professionale fino a 2 anni, differenziale relativo al CLUSTER 2	-4,7692
Ore dedicate all'attività (**) delle Stabili collaborazioni con studi e/o strutture di terzi: Età professionale oltre 2 e fino a 4 anni, differenziale relativo al CLUSTER 2	-3,3947
Ore dedicate all'attività (**) delle Stabili collaborazioni con studi e/o strutture di terzi: Età professionale oltre 4 e fino a 6 anni, differenziale relativo al CLUSTER 2	-3,3191
Consumi + Altre spese, differenziale relativo al CLUSTER 3	1,6404
Spese per prestazioni di lavoro dipendente + Spese per prestazioni di collaborazione coordinata e continuativa + Compensi corrisposti a terzi per prestazioni direttamente afferenti l'attività professionale e artistica, differenziale relativo al CLUSTER 3	1,4111
Ore dedicate all'attività (**), differenziale relativo al CLUSTER 3	30,0227



VARIABLE	COEFFICIENTE
Ore dedicate all'attività (**), differenziale relativo ai gruppi 2 e 5 della territorialità generale a livello provinciale e al CLUSTER 3	-7,2112
Consumi + Altre spese, differenziale relativo al CLUSTER 4	2,0475
Spese per prestazioni di lavoro dipendente + Spese per prestazioni di collaborazione coordinata e continuativa + Compensi corrisposti a terzi per prestazioni direttamente afferenti l'attività professionale e artistica, differenziale relativo al CLUSTER 4	1,6835
Ore dedicate all'attività (**): Età professionale fino a 10 anni, differenziale relativo al CLUSTER 4	-2,9929
Ore dedicate all'attività (**), differenziale relativo al CLUSTER 4	33,1691
Ore dedicate all'attività (**), differenziale relativo ai gruppi 2 e 5 della territorialità generale a livello provinciale e al CLUSTER 4	-3,3157
Consumi + Altre spese, differenziale relativo al CLUSTER 5	1,9932
Spese per prestazioni di lavoro dipendente + Spese per prestazioni di collaborazione coordinata e continuativa + Compensi corrisposti a terzi per prestazioni direttamente afferenti l'attività professionale e artistica, differenziale relativo al CLUSTER 5	1,6132
Ore dedicate all'attività (**): Età professionale fino a 10 anni, differenziale relativo al CLUSTER 5	-5,5840
Ore dedicate all'attività (**), differenziale relativo al CLUSTER 5	33,0112
Ore dedicate all'attività (**), differenziale relativo ai gruppi 2 e 5 della territorialità generale a livello provinciale e al CLUSTER 5	-3,0647
Consumi + Altre spese, differenziale relativo al CLUSTER 6	1,7315
Spese per prestazioni di lavoro dipendente + Spese per prestazioni di collaborazione coordinata e continuativa + Compensi corrisposti a terzi per prestazioni direttamente afferenti l'attività professionale e artistica, differenziale relativo al CLUSTER 6	1,414
Ore dedicate all'attività (**): Età professionale fino a 8 anni, differenziale relativo al CLUSTER 6	-1,5935
Ore dedicate all'attività (**), differenziale relativo al CLUSTER 6	30,0552



VARIABLE	COEFFICIENTE
Ore dedicate all'attività (**), differenziale relativo ai gruppi 2 e 5 della territorialità generale a livello provinciale e al CLUSTER 6	-1,5181
Consumi + Altre spese, differenziale relativo al CLUSTER 7	1,3448
Spese per prestazioni di lavoro dipendente + Spese per prestazioni di collaborazione coordinata e continuativa + Compensi corrisposti a terzi per prestazioni direttamente afferenti l'attività professionale e artistica, differenziale relativo al CLUSTER 7	1,3872
Ore dedicate all'attività (**), differenziale relativo al CLUSTER 7	26,1592
Ore dedicate all'attività (**), differenziale relativo ai gruppi 2 e 5 della territorialità generale a livello provinciale e al CLUSTER 7	-9,0978
Numero Totale incarichi riferito a "Partecipazione a Consigli di amministrazione, Collegi e Commissioni " ponderato con il relativo compenso medio per incarico (*)	1.107,9325
Numero Totale incarichi riferito a "Perizie di stima particolareggiate" ponderato con il relativo compenso medio per incarico (*)	357,4428
Numero Totale incarichi riferito a "Progettazione preliminare di opere private in ambito civile-ambientale e industriale (importo opere oltre euro 51.646,00 e fino a euro 258.228,00)" ponderato con il relativo compenso medio per incarico (*)	1.103,5822
Numero incarichi parziali riferito a "Progettazione preliminare di opere private in ambito civile-ambientale e industriale (importo opere oltre euro 51.646,00 e fino a euro 258.228,00)" ponderato con il relativo compenso medio per incarico (*)	-734,7260
Numero Totale incarichi riferito a "Progettazione preliminare di opere private in ambito civile-ambientale e industriale (importo opere fino a euro 51.646,00)" ponderato con il relativo compenso medio per incarico (*)	786,8085
Numero incarichi parziali riferito a "Progettazione preliminare di opere private in ambito civile-ambientale e industriale (importo opere fino a euro 51.646,00)" ponderato con il relativo compenso medio per incarico (*)	-499,342
Numero Totale incarichi riferito a "Progettazione preliminare di opere private in ambito civile-ambientale e industriale (importo opere oltre euro 258.228,00)" ponderato con il relativo compenso medio per incarico (*)	1.663,3110
Numero incarichi parziali riferito a "Progettazione preliminare di opere private in ambito civile-ambientale e industriale (importo opere oltre euro 258.228,00)" ponderato con il relativo compenso medio per incarico (*)	-1.187,9313
Numero Totale incarichi riferito a "Progettazione di opere pubbliche (preliminare e/o definitiva e/o esecutiva)" ponderato con il relativo compenso medio per incarico (*)	1.306,8722
Numero incarichi parziali riferito a "Progettazione di opere pubbliche (preliminare e/o definitiva e/o esecutiva)" ponderato con il relativo compenso medio per incarico (*)	-686,8837





VARIABILE	COEFFICIENTE
Numero Totale incarichi riferito a "Rilievi topografici" ponderato con il relativo compenso medio per incarico (*)	459,9687
Numero Totale incarichi riferito a "Valutazione d'impatto ambientale (VIA) e/o valutazione ambientale strategica (VAS)" ponderato con il relativo compenso medio per incarico (*)	1.165,3192
Numero Totale incarichi riferito a "Studi di prefattibilità e/o di fattibilità tecnico-economica" ponderato con il relativo compenso medio per incarico (*)	995,5646

Dove:

Le variabili "Ore dedicate all'attività", Spese per prestazioni di lavoro dipendente, Spese per prestazioni di collaborazione coordinata e continuativa, Compensi corrisposti a terzi per prestazioni direttamente afferenti l'attività professionale e artistica, Consumi, Altre spese sono ponderate per la percentuale sui compensi del Totale Incarichi di: (Stabili collaborazioni con studi e/o strutture di terzi + Altre attività) diviso 100.

#### Gruppi della territorialità generale a livello provinciale:

*Gruppo 2* – Aree con livello di benessere non elevato, bassa scolarità, sistema economico locale poco sviluppato e basato prevalentemente su attività commerciali  
*Gruppo 5* – Aree di marcata arretratezza economica, basso livello di benessere e scolarità poco sviluppata

Il differenziale territoriale relativo alla territorialità generale a livello provinciale, riferito ad una variabile della funzione di compenso, è calcolato moltiplicando la variabile stessa per la quota di appartenenza ai gruppi territoriali di riferimento. La quota di appartenenza al gruppo territoriale di riferimento è data dal numero delle unità locali compilate che appartengono al gruppo territoriale di riferimento diviso il numero delle unità locali compilate.

Una unità locale è compilata se è compilato il comune dell'unità locale.  
 Se non risulta compilata alcuna unità locale occorre far riferimento al comune del domicilio fiscale.

Il differenziale relativo al CLUSTER, riferito ad una variabile della funzione di compenso, è calcolato moltiplicando la variabile stessa per la probabilità di appartenenza al gruppo omogeneo.

Età professionale è pari a: Periodo di imposta – Valore massimo tra (Anno di inizio attività e Anno di iscrizione ad albi professionali) – Anni di interruzione dell'attività (numero)

La variabile "Ore dedicate all'attività delle Stabili collaborazioni con studi e/o strutture di terzi" è pari a: fattore\_esclusivo moltiplicato per "Ore dedicate all'attività". Fattore\_esclusivo = 1 nel caso di contemporanea presenza delle seguenti caratteristiche:

1. Esercizio della professione in forma individuale
2. Età professionale fino a 6 anni
3. Attività svolta esclusivamente presso altri studi<sup>39</sup>
4. Tipologia dell'attività: Stabili collaborazione con studi e/o strutture di terzi prevalenti<sup>40</sup>

<sup>39</sup> L'attività è svolta presso altri studi se, nella sezione Modalità organizzativa, risulta compilata la variabile "Attività svolta presso studi e/o strutture di terzi" e non risultano compilate le variabili "Studio proprio (compreso l'uso promiscuo dell'abitazione)", "Studio in condivisione con altri professionisti" e "Associazione/Società (1 = monodisciplinare, 2 = interdisciplinare)".

<sup>40</sup> Le "Stabili collaborazioni con studi e/o strutture di terzi" risultano prevalenti se la percentuale sui compensi del Totale incarichi è maggiore o uguale al 50%.



5. Assenza di forza lavoro<sup>41</sup>  
altrimenti fattore\_esclusivo assume valore pari a zero. Nel calcolo della variabile "Ore dedicate all'attività delle Stabili collaborazioni con studi e/o strutture di terzi", le "Ore dedicate all'attività" sono ponderate per la percentuale sui compensi del Totale incarichi di: (Stabili collaborazioni con studi e/o strutture di terzi) diviso 100.

Il compenso puntuale e il compenso minimo, se negativi, sono posti uguali a zero.


(\*) Per il dettaglio vedi "Nota ai coefficienti della funzione di compenso".

(\*\*) Per il dettaglio vedi "Nota alla variabile di regressione Ore dedicate all'attività".

- Variabili contabili espresse in euro.

---

<sup>41</sup> Per assenza di forza lavoro si intende la contemporanea assenza di "Spese per prestazioni di lavoro dipendente", "Spese per prestazioni di collaborazione coordinata e continuativa" e "Compensi corrisposti a terzi per prestazioni direttamente afferenti l'attività professionale e artistica".



**NOTAI COEFFICIENTI DELLA FUNZIONE DI COMPENSO**

Per ogni *Tipologia dell'attività* il compenso medio e il compenso medio parziale, richiamati nei dettagli a seguire, sono calcolati come:

- Compenso medio = (Compensi dichiarati \* Percentuale sui compensi del Totale incarichi/100) / Numero Totale incarichi riferito all'attività;
- Compenso medio parziale = (Compensi dichiarati \* Percentuale sui compensi del Totale incarichi per i quali nell'anno sono stati percepiti solo acconti e/o saldi (pagamenti parziali)/100) / Numero Totale incarichi per i quali nell'anno sono stati percepiti solo acconti e/o saldi (pagamenti parziali).

Si precisa che tutte le variabili a seguire assumono valore pari a zero in caso di Compensi dichiarati pari a zero e che per il dettaglio delle soglie inferiori provinciali di riferimento si rimanda alla tabella "Valori soglia inferiore a livello provinciale della Tipologia dell'attività".

La variabile "Numero Totale incarichi riferito a *Attività di progettazione nell'ambito dell'ingegneria dell'informazione diverse da quelle indicate ai righi precedenti ponderato con il relativo compenso medio*" è calcolata come:

Numero Totale incarichi riferito a *Attività di progettazione nell'ambito dell'ingegneria dell'informazione diverse da quelle indicate ai righi precedenti moltiplicato per peso di ponderazione provinciale di riferimento* diviso 1.365.

La variabile "Numero Totale incarichi riferito a *Altre perizie (diverse da quelle particolareggiate)* ponderato con il relativo compenso medio" è calcolata come:

Numero Totale incarichi riferito a *Altre perizie (diverse da quelle particolareggiate)* moltiplicato per peso di ponderazione dove: peso di ponderazione = massimo tra il compenso medio riferito a *Altre perizie (diverse da quelle particolareggiate)* e la soglia inferiore provinciale di riferimento diviso 297.

La variabile "Numero Totale incarichi riferito a *Certificazione acustica degli edifici* ponderato con il relativo compenso medio" è calcolata come:

Numero Totale incarichi riferito a *Certificazione acustica degli edifici* moltiplicato per peso di ponderazione dove: peso di ponderazione = massimo tra il compenso medio riferito a *Certificazione acustica degli edifici* e la soglia inferiore provinciale di riferimento diviso 234.

La variabile "Numero Totale incarichi riferito a *Certificazione/Qualificazione energetica degli edifici* ponderato con il relativo compenso medio" è calcolata come:

Numero Totale incarichi riferito a *Certificazione/Qualificazione energetica degli edifici* moltiplicato per peso di ponderazione dove: peso di ponderazione = massimo tra il compenso medio riferito a *Certificazione/Qualificazione energetica degli edifici* e la soglia inferiore provinciale di riferimento diviso 136.

La variabile "Numero Totale incarichi riferito a *Collaudi di lavori e forniture di opere* ponderato con il relativo compenso medio" è calcolata come:

Numero Totale incarichi riferito a *Collaudi di lavori e forniture di opere* moltiplicato per peso di ponderazione dove: peso di ponderazione = massimo tra il compenso medio riferito a *Collaudi di lavori e forniture di opere* e la soglia inferiore provinciale di riferimento diviso 563.

La variabile "Numero Totale incarichi riferito a *Progettazione di componenti e sistemi di telecomunicazioni* ponderato con il relativo compenso medio" è calcolata come:

Numero Totale incarichi riferito a *Progettazione di componenti e sistemi di telecomunicazioni* moltiplicato per peso di ponderazione dove: peso di ponderazione = massimo tra il compenso medio riferito a *Progettazione di componenti e sistemi di telecomunicazioni* e la soglia inferiore provinciale di riferimento diviso 2.129.

La variabile "Numero Totale incarichi riferito a *Attività di consulenza diverse da quelle indicate ai righi da precedenti ponderato con il relativo compenso medio*" è calcolata come:

Numero Totale incarichi riferito a *Attività di consulenza diverse da quelle indicate ai righi da precedenti* moltiplicato per peso di ponderazione dove: peso di ponderazione = massimo tra il compenso medio riferito a *Attività di consulenza diverse da quelle indicate ai righi da precedenti* e la soglia inferiore provinciale di riferimento diviso 843.

La variabile "Numero Totale incarichi riferito a *Consulenza per la gestione, pianificazione ed organizzazione dei processi produttivi e/o del personale* ponderato con il relativo compenso medio" è calcolata come:

Numero Totale incarichi riferito a *Consulenza per la gestione, pianificazione ed organizzazione dei processi produttivi e/o del personale* moltiplicato per peso di ponderazione dove: peso di ponderazione = massimo tra il compenso medio riferito a *Consulenza per la gestione, pianificazione ed organizzazione dei processi produttivi e/o del personale* e la soglia inferiore provinciale di riferimento diviso 2.135.

La variabile "Numero Totale incarichi riferito a *Consulenza nell'ambito dei sistemi di gestione della qualità* ponderato con il relativo compenso medio" è calcolata come:

Numero Totale incarichi riferito a *Consulenza nell'ambito dei sistemi di gestione della qualità* moltiplicato per peso di ponderazione dove: peso di ponderazione = massimo tra il compenso medio riferito a *Consulenza nell'ambito dei sistemi di gestione della qualità* e la soglia inferiore provinciale di riferimento diviso 1.101.

La variabile "Numero Totale incarichi riferito a *Consulenza per la sicurezza dei sistemi informatici* ponderato con il relativo compenso medio" è calcolata come:


Numero Totale incarichi riferito a *Consulenza per la sicurezza dei sistemi informatici* moltiplicato per peso di ponderazione dove: peso di ponderazione = massimo tra il compenso medio riferito a *Consulenza per la sicurezza dei sistemi informatici* e la soglia inferiore provinciale di riferimento diviso 1.629.

La variabile "Numero Totale incarichi riferito a *Consulenza Tecnica d'Ufficio* ponderato con il relativo compenso medio" è calcolata come:

Numero Totale incarichi riferito a *Consulenza Tecnica d'Ufficio* moltiplicato per peso di ponderazione

dove: peso di ponderazione = massimo tra il compenso medio riferito a *Consulenza Tecnica d'Ufficio* e la soglia inferiore provinciale di riferimento diviso 584.

La variabile "Numero Totale incarichi riferito a *Attività di contenzioso e/o consulenza tecnica di parte e/o arbitrato e/o conciliazione* ponderato con il relativo compenso medio" è calcolata come:



Numero Totale incarichi riferito a *Attività di ontengio e/o consulenza tecnica di parte e/o arbitrato e/o conciliazione* moltiplicato per peso di ponderazione dove: peso di ponderazione = massimo tra il compenso medio riferito a *Attività di ontengio e/o consulenza tecnica di parte e/o arbitrato e/o conciliazione* e la soglia inferiore provinciale di riferimento diviso 479.

La variabile "Numero Totale incarichi riferito a *Direzione lavori, assistenza al collaudo e liquidazione finale di opere private* (importo opere oltre euro 51.646,00 fino a euro 258.228,00) ponderato con il relativo compenso medio" è calcolata come:

Numero Totale incarichi riferito a *Direzione lavori, assistenza al collaudo e liquidazione finale di opere private* (importo opere oltre euro 51.646,00 fino a euro 258.228,00) moltiplicato per peso di ponderazione dove: peso di ponderazione = massimo tra il compenso medio riferito a *Direzione lavori, assistenza al collaudo e liquidazione finale di opere private* (importo opere oltre euro 51.646,00 fino a euro 258.228,00) e la soglia inferiore provinciale di riferimento diviso 1.361.

La variabile "Numero incarichi parziali riferito a *Direzione lavori, assistenza al collaudo e liquidazione finale di opere private* (importo opere oltre euro 51.646,00 fino a euro 258.228,00) ponderato con il relativo compenso medio" viene calcolata solo nel caso in cui il compenso medio e il compenso medio parziale per la specifica tipologia di attività risultano minori della soglia inferiore provinciale di riferimento come:

Numero Totale incarichi per i quali nell'anno sono stati percepiti solo acconti e/o saldi (pagamenti parziali) riferito a *Direzione lavori, assistenza al collaudo e liquidazione finale di opere private* (importo opere oltre euro 51.646,00 fino a euro 258.228,00) moltiplicato per peso di ponderazione dove: peso di ponderazione = massimo tra il compenso medio riferito a *Direzione lavori, assistenza al collaudo e liquidazione finale di opere private* (importo opere oltre euro 51.646,00 fino a euro 258.228,00) e la soglia inferiore di riferimento diviso 1.361; altrimenti la variabile è pari a zero.

La variabile "Numero Totale incarichi riferito a *Direzione lavori, assistenza al collaudo e liquidazione finale di opere private* (importo opere fino a euro 51.646,00) ponderato con il relativo compenso medio" è calcolata come:

Numero Totale incarichi riferito a *Direzione lavori, assistenza al collaudo e liquidazione finale di opere private* (importo opere fino a euro 51.646,00) moltiplicato per peso di ponderazione dove: peso di ponderazione = massimo tra il compenso medio riferito a *Direzione lavori, assistenza al collaudo e liquidazione finale di opere private* (importo opere fino a euro 51.646,00) e la soglia inferiore provinciale di riferimento diviso 709.

La variabile "Numero Totale incarichi riferito a *Direzione lavori, assistenza al collaudo e liquidazione finale di opere private* (importo opere oltre euro 258.228,00) ponderato con il relativo compenso medio" è calcolata come:

Numero Totale incarichi riferito a *Direzione lavori, assistenza al collaudo e liquidazione finale di opere private* (importo opere oltre euro 258.228,00) moltiplicato per peso di ponderazione dove: peso di ponderazione = massimo tra il compenso medio riferito a *Direzione lavori, assistenza al collaudo e liquidazione finale di opere private* (importo opere oltre euro 258.228,00) e la soglia inferiore provinciale di riferimento diviso 2.192.

La variabile "Numero incarichi parziali riferito a *Direzione lavori, assistenza al collaudo e liquidazione finale di opere private* (importo opere oltre euro 258.228,00) ponderato con il relativo compenso medio" viene calcolata solo nel caso in cui il compenso medio e il compenso medio parziale per la specifica tipologia di attività risultano minori della soglia inferiore provinciale di riferimento come:

Numero Totale incarichi per i quali nell'anno sono stati percepiti solo acconti e/o saldi (pagamenti parziali) riferito a *Direzione lavori, assistenza al collaudo e liquidazione finale di opere private* (importo opere oltre euro 258.228,00) moltiplicato per peso di ponderazione dove: peso di ponderazione = massimo tra il compenso medio riferito a *Direzione lavori, assistenza al collaudo e liquidazione finale di opere private* (importo opere oltre euro 258.228,00) e la soglia inferiore di riferimento diviso 2.192, altrimenti la variabile è pari a zero.

La variabile "Numero Totale incarichi riferito a *Direzione lavori, assistenza al collaudo e liquidazione finale di opere pubbliche* ponderato con il relativo compenso medio" è calcolata come:


Numero Totale incarichi riferito a *Direzione lavori, assistenza al collaudo e liquidazione finale di opere pubbliche* moltiplicato per peso di ponderazione dove: peso di ponderazione = massimo tra il compenso medio riferito a *Direzione lavori, assistenza al collaudo e liquidazione finale di opere pubbliche* e la soglia inferiore provinciale di riferimento diviso 1.026.

La variabile "Numero Totale incarichi riferito a *Docenza e altre attività nell'ambito di corsi di formazione (esclusa l'attività di lavoro dipendente)* ponderato con il relativo compenso medio" è calcolata come:

Numero Totale incarichi riferito a *Docenza e altre attività nell'ambito di corsi di formazione (esclusa l'attività di lavoro dipendente)* moltiplicato per peso di ponderazione dove: peso di ponderazione = massimo tra il compenso medio riferito a *Docenza e altre attività nell'ambito di corsi di formazione (esclusa l'attività di lavoro dipendente)* e la soglia inferiore provinciale di riferimento diviso 500.

La variabile "Numero Totale incarichi riferito a *Progettazione esecutiva di opere private in ambito civile-ambientale e industriale* (importo opere oltre euro 51.646,00 e fino a euro 258.228,00) ponderato con il relativo compenso medio" è calcolata come:

Numero Totale incarichi riferito a *Progettazione esecutiva di opere private in ambito civile-ambientale e industriale* (importo opere oltre euro 51.646,00 e fino a euro 258.228,00) moltiplicato per peso di ponderazione



dove: peso di ponderazione = massimo tra il compenso medio riferito a *Progettazione esecutiva di opere private in ambito civile-ambientale e industriale (importo opere oltre euro 51.646,00 e fino a euro 258.228,00)* e la soglia inferiore provinciale di riferimento diviso 1.568.

La variabile "Numero incarichi parziali riferito a *Progettazione esecutiva di opere private in ambito civile-ambientale e industriale (importo opere oltre euro 51.646,00 e fino a euro 258.228,00)* ponderato con il relativo compenso medio" viene calcolata solo nel caso in cui il compenso medio e il compenso medio parziale per la specifica tipologia di attività risultano minori della soglia inferiore provinciale di riferimento come:

Numero Totale incarichi per i quali nell'anno sono stati percepiti solo accenti e/o saldi (pagamenti parziali) riferito a *Progettazione esecutiva di opere private in ambito civile-ambientale e industriale (importo opere oltre euro 51.646,00 e fino a euro 258.228,00)* moltiplicato per peso di ponderazione

dove: peso di ponderazione = massimo tra il compenso medio riferito a *Progettazione esecutiva di opere private in ambito civile-ambientale e industriale (importo opere oltre euro 51.646,00 e fino a euro 258.228,00)* e la soglia inferiore di riferimento diviso 1.568;

altrimenti la variabile è pari a zero.

La variabile "Numero Totale incarichi riferito a *Progettazione esecutiva di opere private in ambito civile-ambientale e industriale (importo opere fino a euro 51.646,00)* ponderato con il relativo compenso medio" è calcolata come:

Numero Totale incarichi riferito a *Progettazione esecutiva di opere private in ambito civile-ambientale e industriale (importo opere fino a euro 51.646,00)* moltiplicato per peso di ponderazione

dove: peso di ponderazione = massimo tra il compenso medio riferito a *Progettazione esecutiva di opere private in ambito civile-ambientale e industriale (importo opere fino a euro 51.646,00)* e la soglia inferiore provinciale di riferimento diviso 854.

La variabile "Numero Totale incarichi riferito a *Progettazione esecutiva di opere private in ambito civile-ambientale e industriale (importo opere oltre euro 258.228,00)* ponderato con il relativo compenso medio" è calcolata come:

Numero Totale incarichi riferito a *Progettazione esecutiva di opere private in ambito civile-ambientale e industriale (importo opere oltre euro 258.228,00)* moltiplicato per peso di ponderazione

dove: peso di ponderazione = massimo tra il compenso medio riferito a *Progettazione esecutiva di opere private in ambito civile-ambientale e industriale (importo opere oltre euro 258.228,00)* e la soglia inferiore provinciale di riferimento diviso 2.740.

La variabile "Numero incarichi parziali riferito a *Progettazione esecutiva di opere private in ambito civile-ambientale e industriale (importo opere oltre euro 258.228,00)* ponderato con il relativo compenso medio" viene calcolata solo nel caso in cui il compenso medio e il compenso medio parziale per la specifica tipologia di attività risultano minori della soglia inferiore provinciale di riferimento come:

Numero Totale incarichi per i quali nell'anno sono stati percepiti solo accenti e/o saldi (pagamenti parziali) riferito a *Progettazione esecutiva di opere private in ambito civile-ambientale e industriale (importo opere oltre euro 258.228,00)* moltiplicato per peso di ponderazione

dove: peso di ponderazione = massimo tra il compenso medio riferito a *Progettazione esecutiva di opere private in ambito civile-ambientale e industriale (importo opere oltre euro 258.228,00)* e la soglia inferiore di riferimento diviso 2.740;

altrimenti la variabile è pari a zero.

La variabile "Numero Totale incarichi riferito a *Gestione della sicurezza (D.lgs. 81/2008)* ponderato con il relativo compenso medio" è calcolata come:

Numero Totale incarichi riferito a *Gestione della sicurezza (D.lgs. 81/2008)* moltiplicato per peso di ponderazione

dove: peso di ponderazione = massimo tra il compenso medio riferito a *Gestione della sicurezza (D.lgs. 81/2008)* e la soglia inferiore provinciale di riferimento diviso 808.

La variabile "Numero incarichi parziali riferito a *Gestione della sicurezza (D.lgs. 81/2008)* ponderato con il relativo compenso medio" viene calcolata solo nel caso in cui il compenso medio e il compenso medio parziale per la specifica tipologia di attività risultano minori della soglia inferiore provinciale di riferimento come:

Numero Totale incarichi per i quali nell'anno sono stati percepiti solo accenti e/o saldi (pagamenti parziali) riferito a *Gestione della sicurezza (D.lgs. 81/2008)* moltiplicato per peso di ponderazione

dove: peso di ponderazione = massimo tra il compenso medio riferito a *Gestione della sicurezza (D.lgs. 81/2008)* e la soglia inferiore di riferimento diviso 808;

altrimenti la variabile è pari a zero.

La variabile "Numero Totale incarichi riferito a *Progettazione di infrastrutture/ sistemi informativi* ponderato con il relativo compenso medio" è calcolata come:

Numero Totale incarichi riferito a *Progettazione di infrastrutture/ sistemi informativi* moltiplicato per peso di ponderazione

dove: peso di ponderazione = massimo tra il compenso medio riferito a *Progettazione di infrastrutture/ sistemi informativi* e la soglia inferiore provinciale di riferimento diviso 2.805.

La variabile "Numero Totale incarichi riferito a *Misura e contabilità lavori* ponderato con il relativo compenso medio" è calcolata come:

Numero Totale incarichi riferito a *Misura e contabilità lavori* moltiplicato per peso di ponderazione


dove: peso di ponderazione = massimo tra il compenso medio riferito a *Misura e contabilità lavori* e la soglia inferiore provinciale di riferimento diviso 689.

La variabile "Numero Totale incarichi riferito a *Partecipazione a Consigli di amministrazione, Collegi e Commissioni* ponderato con il relativo compenso medio" è calcolata come:


Numero Totale incarichi riferito a *Partecipazione a Consigli di amministrazione, Collegi e Commissioni* moltiplicato per peso di ponderazione

dove: peso di ponderazione = massimo tra il compenso medio riferito a *Partecipazione a Consigli di amministrazione, Collegi e Commissioni* e la soglia inferiore provinciale di riferimento diviso 1.108.

La variabile "Numero Totale incarichi riferito a *Perizie di stima/particolari* ponderato con il relativo compenso medio" è calcolata come:



- Numero Totale incarichi riferito a *Partezze di stima partizionate* moltiplicato per peso di ponderazione dove: peso di ponderazione = massimo tra il compenso medio riferito a *Partezze di stima partizionate* e la soglia inferiore provinciale di riferimento diviso 358.
- La variabile "Numero Totale incarichi riferito a *Progettazione preliminare di opere private in ambito civile-ambientale e industriale (importo opere oltre euro 51.646,00 e fino a euro 258.228,00)* ponderato con il relativo compenso medio" è calcolata come:
- Numero Totale incarichi riferito a *Progettazione preliminare di opere private in ambito civile-ambientale e industriale (importo opere oltre euro 51.646,00 e fino a euro 258.228,00)* moltiplicato per peso di ponderazione
- dove: peso di ponderazione = massimo tra il compenso medio riferito a *Progettazione preliminare di opere private in ambito civile-ambientale e industriale (importo opere oltre euro 51.646,00 e fino a euro 258.228,00)* e la soglia inferiore provinciale di riferimento diviso 1.109.
- La variabile "Numero incarichi parziali riferito a *Progettazione preliminare di opere private in ambito civile-ambientale e industriale (importo opere oltre euro 51.646,00 e fino a euro 258.228,00)* ponderato con il relativo compenso medio" viene calcolata solo nel caso in cui il compenso medio parziale per la specifica tipologia di attività risultano minori della soglia inferiore provinciale di riferimento come:
- Numero Totale incarichi per i quali nell'anno sono stati percepiti solo acconti e/o saldi (pagamenti parziali) riferito a *Progettazione preliminare di opere private in ambito civile-ambientale e industriale (importo opere oltre euro 51.646,00 e fino a euro 258.228,00)* moltiplicato per peso di ponderazione
- dove: peso di ponderazione = massimo tra il compenso medio riferito a *Progettazione preliminare di opere private in ambito civile-ambientale e industriale (importo opere oltre euro 51.646,00 e fino a euro 258.228,00)* e la soglia inferiore di riferimento diviso 1.109;
- altrimenti la variabile è pari a zero.
- La variabile "Numero Totale incarichi riferito a *Progettazione preliminare di opere private in ambito civile-ambientale e industriale (importo opere fino a euro 51.646,00)* ponderato con il relativo compenso medio" è calcolata come: Numero Totale incarichi riferito a *Progettazione preliminare di opere private in ambito civile-ambientale e industriale (importo opere fino a euro 51.646,00)* moltiplicato per peso di ponderazione
- dove: peso di ponderazione = massimo tra il compenso medio riferito a *Progettazione preliminare di opere private in ambito civile-ambientale e industriale (importo opere fino a euro 51.646,00)* e la soglia inferiore provinciale di riferimento diviso 789.
- La variabile "Numero incarichi parziali riferito a *Progettazione preliminare di opere private in ambito civile-ambientale e industriale (importo opere fino a euro 51.646,00)* ponderato con il relativo compenso medio" viene calcolata solo nel caso in cui il compenso medio e il compenso medio parziale per la specifica tipologia di attività risultano minori della soglia inferiore provinciale di riferimento come:
- Numero Totale incarichi per i quali nell'anno sono stati percepiti solo acconti e/o saldi (pagamenti parziali) riferito a *Progettazione preliminare di opere private in ambito civile-ambientale e industriale (importo opere fino a euro 51.646,00)* moltiplicato per peso di ponderazione
- dove: peso di ponderazione = massimo tra il compenso medio riferito a *Progettazione preliminare di opere private in ambito civile-ambientale e industriale (importo opere fino a euro 51.646,00)* e la soglia inferiore di riferimento diviso 789;
- altrimenti la variabile è pari a zero.
- La variabile "Numero Totale incarichi riferito a *Progettazione preliminare di opere private in ambito civile-ambientale e industriale (importo opere oltre euro 258.228,00)* ponderato con il relativo compenso medio" è calcolata come: Numero Totale incarichi riferito a *Progettazione preliminare di opere private in ambito civile-ambientale e industriale (importo opere oltre euro 258.228,00)* moltiplicato per peso di ponderazione
- dove: peso di ponderazione = massimo tra il compenso medio riferito a *Progettazione preliminare di opere private in ambito civile-ambientale e industriale (importo opere oltre euro 258.228,00)* e la soglia inferiore provinciale di riferimento diviso 1.664.
- La variabile "Numero incarichi parziali riferito a *Preliminare di opere private in ambito civile-ambientale e industriale (importo opere oltre euro 258.228,00)* ponderato con il relativo compenso medio" viene calcolata solo nel caso in cui il compenso medio e il compenso medio parziale per la specifica tipologia di attività risultano minori della soglia inferiore provinciale di riferimento come:
- Numero Totale incarichi per i quali nell'anno sono stati percepiti solo acconti e/o saldi (pagamenti parziali) riferito a *Preliminare di opere private in ambito civile-ambientale e industriale (importo opere oltre euro 258.228,00)* moltiplicato per peso di ponderazione
- dove: peso di ponderazione = massimo tra il compenso medio riferito a *Preliminare di opere private in ambito civile-ambientale e industriale (importo opere oltre euro 258.228,00)* e la soglia inferiore di riferimento diviso 1.664;
- altrimenti la variabile è pari a zero.
- La variabile "Numero Totale incarichi riferito a *Progettazione di opere pubbliche (preliminare e/o definitiva e/o esecutiva)* ponderato con il relativo compenso medio" è calcolata come: Numero Totale incarichi riferito a *Progettazione di opere pubbliche (preliminare e/o definitiva e/o esecutiva)* moltiplicato per peso di ponderazione
- dove: peso di ponderazione = massimo tra il compenso medio riferito a *Progettazione di opere pubbliche (preliminare e/o definitiva e/o esecutiva)* e la soglia inferiore provinciale di riferimento diviso 1.307.
- La variabile "Numero incarichi parziali riferito a *Progettazione di opere pubbliche (preliminare e/o definitiva e/o esecutiva)* ponderato con il relativo compenso medio" viene calcolata solo nel caso in cui il compenso medio e il compenso medio parziale per la specifica tipologia di attività risultano minori della soglia inferiore provinciale di riferimento come:
- Numero Totale incarichi per i quali nell'anno sono stati percepiti solo acconti e/o saldi (pagamenti parziali) riferito a *Progettazione di opere pubbliche (preliminare e/o definitiva e/o esecutiva)* moltiplicato per peso di ponderazione



dove: peso di ponderazione = massimo tra il compenso medio riferito a *Progettazione di opere pubbliche (preliminare e/o definitiva e/o esecutiva)* e la soglia inferiore di riferimento diviso 1.307; altrimenti la variabile è pari a zero.

La variabile “Numero Totale incarichi riferito a *Rilevii topografici* ponderato con il relativo compenso medio” è calcolata come:  
 Numero Totale incarichi riferito a *Rilevii topografici* moltiplicato per peso di ponderazione


dove: peso di ponderazione = massimo tra il compenso medio riferito a *Rilevii topografici* e la soglia inferiore provinciale di riferimento diviso 473.

La variabile “Numero Totale incarichi riferito a *Valutazione d'impatto ambientale (VIA) e/o valutazione ambientale strategica (VAS)* ponderato con il relativo compenso medio” è calcolata come:  
 Numero Totale incarichi riferito a *Valutazione d'impatto ambientale (VIA) e/o valutazione ambientale strategica (VAS)* moltiplicato per peso di ponderazione

dove: peso di ponderazione = massimo tra il compenso medio riferito a *Valutazione d'impatto ambientale (VIA) e/o valutazione ambientale strategica (VAS)* e la soglia inferiore provinciale di riferimento diviso 1.174.


La variabile “Numero Totale incarichi riferito a *Studi di prefattibilità e/o di fattibilità tecnico-economica* ponderato con il relativo compenso medio” è calcolata come:  
 Numero Totale incarichi riferito a *Studi di prefattibilità e/o di fattibilità tecnico-economica* moltiplicato per peso di ponderazione

dove: peso di ponderazione = massimo tra il compenso medio riferito a *Studi di prefattibilità e/o di fattibilità tecnico-economica* e la soglia inferiore provinciale di riferimento diviso 997.




## VALORI SOGLIA INFERIORE A LIVELLO PROVINCIALE DELLA TIPOLOGIA DELL' ATTIVITÀ

PROVINCIA	Studi di prefattibilità e/o di fattibilità tecnico-economica	Progettazione di opere pubbliche (preliminare e/o definitiva e/o esecutiva)	Direzione lavori, assistenza al collaudo e liquidazione finale di opere pubbliche	Progettazione preliminare di opere private in ambito civile-ambientale e industriale (importo opere fino a euro 51.646,00)	Progettazione preliminare di opere private in ambito civile-ambientale e industriale (importo opere oltre euro 51.646,00 e fino a euro 258.228,00)	Progettazione di opere private in ambito civile-ambientale e industriale (importo opere fino a euro 51.646,00)	Progettazione di opere private in ambito civile-ambientale e industriale (importo opere oltre euro 51.646,00 e fino a euro 258.228,00)	Progettazione esecutiva di opere private in ambito civile-ambientale e industriale (importo opere oltre euro 51.646,00 e fino a euro 258.228,00)	Progettazione esecutiva di opere private in ambito civile-ambientale e industriale (importo opere oltre euro 258.228,00)
AG	996	1356	1206	722	1109	1664	843	1553	2740
AL	980	1282	848	722	1109	1664	853	1572	2740
AN	994	1159	990	727	1167	1608	854	1572	2764
AO	997	1291	1029	801	1109	1664	846	1569	2740
AP	955	1286	1009	780	1109	1664	851	1557	2740
AQ	1016	1354	1348	943	1111	1718	900	1757	2753
AR	997	1260	947	789	1109	1664	849	1560	2740
AT	997	1045	960	785	1109	1664	895	1560	2740
AV	918	1280	1020	779	1108	1664	820	1568	2768
BA	1019	1315	1040	773	1109	1705	830	1590	2738
BG	1074	1229	1031	792	1170	1667	863	1593	2738
BI	980	1045	848	866	1109	1664	844	1557	2740
BL	997	1116	1016	782	1109	1664	830	1565	2737
BN	973	1296	1052	791	1092	1664	859	1483	2740
BO	936	1304	1013	786	1123	1924	871	1599	2721
BR	997	1567	1180	757	1091	1664	810	1563	2740
BS	999	1274	1034	793	1136	1692	855	1589	2954
BT	997	1312	1025	742	1105	1664	844	1449	2740
BZ	1337	1315	1111	809	1109	1812	870	1586	2730







PROVINCIA	Studi di prefattibilità e/o di fattibilità tecnico-economica	Progettazione di opere pubbliche (preliminare e/o definitiva e/o esecutiva)	Direzione lavori, assistenza al collaudo e liquidazione finale di opere pubbliche	Progettazione preliminare di opere private in ambito civile-ambientale e industriale (importo opere fino a euro 51.646,00)	Progettazione preliminare di opere private in ambito civile-ambientale e industriale (importo opere oltre euro 51.646,00 e fino a euro 258.228,00)	Progettazione di opere private in ambito civile-ambientale e industriale (importo opere fino a euro 51.646,00)	Progettazione di opere private in ambito civile-ambientale e industriale (importo opere oltre euro 51.646,00 e fino a euro 258.228,00)	Progettazione esecutiva di opere private in ambito civile-ambientale e industriale (importo opere oltre euro 51.646,00 e fino a euro 258.228,00)	Progettazione esecutiva di opere private in ambito civile-ambientale e industriale (importo opere oltre euro 258.228,00)
CA	958	1375	1043	771	1109	1664	852	1477	2666
CB	997	1431	1062	788	1109	1664	856	1638	2740
CE	978	1299	1026	785	1043	1664	852	1384	2722
CH	997	1311	991	789	1084	1664	854	1558	2740
CI	997	1371	1029	789	1109	1664	809	1553	2740
CL	996	1311	1053	769	1109	1664	841	1561	2740
CN	902	1045	848	767	1086	1664	853	1559	2676
CO	943	1194	862	788	1043	1664	874	1756	2954
COR	1007	1297	1026	792	1103	1664	893	1570	2740
CS	973	1306	1016	762	1103	1664	845	1534	2778
CT	942	1451	1022	789	1102	1664	864	1568	2740
CZ	983	1284	1013	753	1103	1664	846	1587	2740
EN	996	1356	1041	709	1109	1664	790	1529	2740
FC	950	1297	954	787	1082	1664	848	1560	2696
FE	972	1276	968	792	1082	1664	865	1572	2740
FG	995	1598	1019	790	1149	1664	828	1484	2740
FI	977	1309	881	802	1108	1646	854	1680	2740
FM	955	1322	958	754	1109	1664	796	1522	2740
FR	974	1324	1059	803	1114	1664	856	1488	2740
GE	1025	1293	1022	788	1097	1664	852	1494	2730
GO	980	1315	1026	780	1109	1664	823	1548	2740
GR	997	1182	996	785	1109	1664	851	1583	2740
IM	997	1238	856	787	1094	1664	852	1564	2740




PROVINCIA	Studi di prefattibilità e/o di fattibilità tecnico-economica	Progettazione di opere pubbliche (preliminare e/o definitiva e/o esecutiva)	Direzione lavori, assistenza al collaudo e liquidazione finale di opere pubbliche	Progettazione preliminare di opere private in ambito civile-ambientale e industriale (importo opere fino a euro 51.646,00)	Progettazione di opere private in ambito civile-ambientale e industriale (importo opere oltre euro 51.646,00 e fino a euro 258.228,00)	Progettazione di opere private in ambito civile-ambientale e industriale (importo opere fino a euro 51.646,00)	Progettazione di opere private in ambito civile-ambientale e industriale (importo opere oltre euro 51.646,00 e fino a euro 258.228,00)	Progettazione di opere private in ambito civile-ambientale e industriale (importo opere oltre euro 51.646,00 e fino a euro 258.228,00)	Progettazione esecutiva di opere private in ambito civile-ambientale e industriale (importo opere oltre euro 258.228,00)
IS	997	1330	1027	785	1109	1664	848	1587	2740
KR	997	1286	956	789	1103	1664	841	1568	2740
L.C	922	1279	986	789	1073	1664	860	1648	2738
L.E	998	1307	1035	782	1091	1664	850	1571	2740
LI	997	1304	1034	790	1109	1664	836	1576	2740
L.O	997	1384	1026	798	1087	1664	852	1573	2740
L.T	974	1354	1032	792	1091	1664	852	1439	2740
L.U	1036	1303	963	785	1083	1664	842	1566	2740
MB	1100	1297	1065	842	1112	1664	894	1565	2745
MC	962	1306	969	746	1109	1664	817	1567	2740
ME	983	1308	1089	777	1062	1664	841	1528	2740
MI	1216	1379	1101	822	1132	2222	878	1636	2878
MN	1000	1297	1030	817	1108	1664	864	1727	2819
MO	918	1297	1129	793	1185	1684	866	1590	2714
MS	997	1342	916	880	1109	1664	858	1568	2740
MT	997	1345	1025	787	1109	1664	918	1562	2740
NA	1030	1319	1026	795	1112	1664	855	1561	2728
NO	974	1307	1012	780	1109	1664	858	1571	2740
NU	997	1361	1087	790	1109	1664	845	1553	2740
OG	997	1545	1101	815	1109	1664	854	1553	2740
OR	997	1181	978	701	1109	1664	805	1553	2740
OT	997	1351	1048	815	1109	1664	872	1553	2740
PA	992	1312	1248	784	1109	1664	855	1568	2722




PROVINCIA	Studi di prefattibilità e/o di fattibilità tecnico-economica	Progettazione di opere pubbliche (preliminare e/o definitiva e/o esecutiva)	Direzione lavori, assistenza al collaudo e liquidazione finale di opere pubbliche	Progettazione preliminare di opere private in ambito civile-ambientale e industriale (importo opere fino a euro 51.646,00)	Progettazione preliminare di opere private in ambito civile-ambientale e industriale (importo opere oltre euro 51.646,00 e fino a euro 258.228,00)	Progettazione di opere private in ambito civile-ambientale e industriale (importo opere fino a euro 51.646,00)	Progettazione di opere private in ambito civile-ambientale e industriale (importo opere oltre euro 51.646,00 e fino a euro 258.228,00)	Progettazione esecutiva di opere private in ambito civile-ambientale e industriale (importo opere oltre euro 51.646,00 e fino a euro 258.228,00)	Progettazione esecutiva di opere private in ambito civile-ambientale e industriale (importo opere oltre euro 258.228,00)
PC	950	1309	954	814	1070	1684	863	1573	2597
PD	997	1285	1018	796	1094	1675	855	1563	2688
PE	997	1301	1034	851	1089	1664	862	1591	2740
PG	929	1121	890	794	1102	1537	847	1535	2583
PI	1005	1336	947	770	1074	1664	851	1480	2740
PN	980	1246	964	788	1107	1664	852	1548	2740
PO	997	1277	1025	779	1109	1664	835	1513	2740
PR	1090	1293	1011	825	1198	1684	864	1559	2849
PT	997	1263	986	749	1109	1664	837	1516	2740
PU	955	1256	830	731	1109	1664	854	1599	2698
PV	994	1308	1111	781	1043	1664	852	1573	2740
PZ	997	1359	1034	827	1109	1664	854	1490	2740
RA	1002	1258	954	797	1100	1664	855	1569	2651
RC	994	1360	1006	789	1104	1664	849	1568	2740
RE	984	1284	1044	787	1198	1664	875	1556	2847
RG	996	1307	934	705	1109	1664	844	1545	2740
RI	997	1289	1118	815	1109	1664	854	1484	2740
RM	1146	1809	1336	895	1195	1702	953	1718	2826
RN	950	1269	954	787	1082	1664	854	1531	2847
RO	997	1184	968	721	1109	1664	808	1601	2717
SA	997	1295	1021	790	1043	1664	843	1497	2804
SI	997	1302	957	765	1109	1664	853	1500	2740
SO	997	1246	1002	793	1112	1664	857	1495	2740




PROVINCIA	Studi di prefattibilità e/o di fattibilità tecnico-economica	Progettazione di opere pubbliche (preliminare e/o definitiva e/o esecutiva)	Direzione lavori, assistenza al collaudo e liquidazione finale di opere pubbliche	Progettazione preliminare di opere private in ambito civile-ambientale e industriale (importo opere fino a euro 51.646,00)	Progettazione preliminare di opere private in ambito civile-ambientale e industriale (importo opere oltre euro 51.646,00 e fino a euro 258.228,00)	Progettazione di opere private in ambito civile-ambientale e industriale (importo opere fino a euro 51.646,00)	Progettazione di opere private in ambito civile-ambientale e industriale (importo opere oltre euro 51.646,00 e fino a euro 258.228,00)	Progettazione esecutiva di opere private in ambito civile-ambientale e industriale (importo opere oltre euro 258.228,00)	
SP	997	1104	947	767	1094	1664	838	1558	2740
SR	997	1356	1069	791	1109	1664	925	1568	2740
SS	997	1626	1343	816	1109	1664	856	1553	2740
SV	997	1092	1025	780	1094	1664	830	1532	2740
TA	997	1308	1046	720	1108	1664	850	1798	2740
TE	997	1314	1019	800	1084	1664	863	1621	2740
TN	997	1307	1068	773	1236	1727	856	1582	2800
TO	997	1289	1064	806	1164	1663	858	1560	2744
TP	996	1347	934	816	1109	1664	844	1545	2740
TR	980	1394	1010	733	1109	1664	838	1543	2740
TS	980	1304	1018	788	1109	1664	827	1564	2740
TV	937	1313	1028	769	1090	1664	867	1563	2730
UD	938	1278	958	783	1119	1664	836	1574	2690
VA	938	1263	1023	787	1066	1664	860	1560	2745
VB	980	1299	971	746	1109	1664	849	1566	2740
VC	980	1267	960	758	1109	1664	853	1578	2740
VE	936	1333	1141	783	1087	1664	844	1539	2657
VI	1113	1293	969	789	1157	1663	855	1590	2733
VR	989	1265	1024	776	1094	1654	869	1597	2762
VS	997	1302	1029	789	1109	1664	816	1553	2740
VT	980	1308	912	715	1114	1664	851	1538	2740
VV	997	1136	952	775	1104	1664	846	1568	2740




PROVINCIA	Progettazione di infrastrutture/sistemi informatici	Progettazione di componenti e sistemi di telecomunicazioni	Attività di progettazione nell'ambito dell'ingegneria dell'informazione diverse da quelle indicate ai righi precedenti	Direzione lavori, assistenza al collaudo e liquidazione finale di opere private (importo opere fino a euro 51.646,00)	Direzione lavori, assistenza al collaudo e liquidazione finale di opere private (importo opere oltre euro 51.646,00 fino a euro 258.228,00)	Direzione lavori, assistenza al collaudo e liquidazione finale di opere private (importo opere oltre euro 258.228,00)	Collaudo di lavori e forniture di opere	Misura e contabilità lavori
AG	2805	2129	1365	701	1361	2192	485	689
AL	2805	2129	1365	672	1364	2192	541	689
AN	2805	2129	1365	698	1368	2172	533	643
AO	2805	2129	1365	704	1361	2192	560	689
AP	2805	2129	1365	698	1361	2192	542	689
AQ	2805	2129	1365	760	1380	2269	597	734
AR	2805	2129	1365	682	1448	2192	557	689
AT	2805	2129	1365	602	1361	2192	542	689
AV	2805	2129	1365	710	1364	2192	554	668
BA	2805	2129	1327	707	1347	1901	563	654
BG	2805	2129	1365	707	1328	2179	574	893
BI	2805	2129	1365	745	1361	2192	512	689
BL	2805	2129	1365	639	1243	2192	539	689
BN	2805	2129	1365	709	1361	2192	589	689
BO	3015	2129	1485	712	1366	2578	615	709
BR	2805	2129	1365	709	1361	2160	556	689
BS	3030	2129	1389	714	1361	2200	561	748
BT	2805	2129	1365	703	1361	2160	570	689
BZ	2805	2129	1365	728	1431	2192	622	697
CA	2805	2129	1365	681	1279	2160	596	688




PROVINCIA	Progettazione di infrastrutture/sistemi informatici	Progettazione di componenti e sistemi di telecomunicazioni	Attività di progettazione nell'ambito dell'ingegneria dell'informazione diverse da quelle indicate ai righi precedenti	Direzione lavori, assistenza al collaudo e liquidazione finale di opere private (importo opere fino a euro 51.646,00)	Direzione lavori, assistenza al collaudo e liquidazione finale di opere private (importo opere oltre euro 51.646,00 fino a euro 258.228,00)	Direzione lavori, assistenza al collaudo e liquidazione finale di opere private (importo opere oltre euro 258.228,00)	Collaudo di lavori e forniture di opere	Misura e contabilità lavori
CB	2805	2129	1365	699	1377	2192	554	689
CE	2805	2129	1365	707	1361	2192	555	665
CH	2805	2129	1365	718	1361	2192	562	686
CI	2805	2129	1365	690	1361	2192	563	689
CL	2805	2129	1365	645	1361	2192	538	689
CN	2805	2129	1365	662	1356	2185	481	689
CO	2805	2129	1365	709	1372	2192	627	689
CR	2805	2129	1365	788	1353	2192	642	689
CS	2805	2129	1365	708	1393	2192	612	697
CT	2805	2129	1365	775	1438	2205	568	681
CZ	2805	2129	1365	710	1361	2192	562	689
EN	2805	2129	1365	657	1361	2192	537	663
FC	2805	2129	1365	682	1361	2192	563	689
FE	2805	2129	1365	687	1373	2192	564	689
FG	2805	2129	1365	715	1361	2160	574	662
FI	2805	2129	1365	693	1379	2235	611	657
FM	2805	2129	1365	679	1361	2192	525	689
FR	2805	2129	1365	726	1361	2192	560	689
GE	2805	2129	1365	709	1353	2129	563	775
GO	2805	2129	1365	709	1361	2192	500	689
GR	2805	2129	1365	706	1361	2192	571	689
IM	2805	2129	1365	702	1473	2192	517	689



PROVINCIA	Progettazione di infrastrutture/sistemi informatici	Progettazione di componenti e sistemi di telecomunicazioni	Attività di progettazione nell'ambito dell'ingegneria dell'informazione diverse da quelle indicate ai righi precedenti	Direzione lavori, assistenza al collaudo e liquidazione finale di opere private (importo opere fino a euro 51.646,00)	Direzione lavori, assistenza al collaudo e liquidazione finale di opere private (importo opere oltre euro 51.646,00 fino a euro 258.228,00)	Direzione lavori, assistenza al collaudo e liquidazione finale di opere private (importo opere oltre euro 258.228,00)	Collaudo di lavori e forniture di opere	Misura e contabilità lavori
IS	2805	2129	1365	701	1361	2192	581	689
KR	2805	2129	1365	709	1361	2192	563	689
LC	2805	2129	1365	708	1379	2192	606	689
LE	2805	2129	1365	709	1357	2160	556	677
LJ	2805	2129	1365	697	1361	2192	561	689
LO	2805	2129	1365	723	1369	2192	561	689
LT	2805	2129	1365	710	1270	2192	561	672
IU	2805	2129	1365	709	1401	2192	555	689
MB	2805	2129	1455	707	1362	2235	593	689
MC	2805	2129	1365	671	1297	2192	510	689
ME	2805	2129	1365	709	1356	2192	537	674
MI	3481	2129	2049	776	1423	2829	680	893
MN	2805	2129	1365	699	1378	2192	559	689
MO	2805	2129	1365	719	1317	2172	583	689
MS	2805	2129	1365	707	1361	2192	566	689
MT	2805	2129	1365	699	1361	2192	552	689
NA	2805	2129	1340	758	1368	2103	571	684
NO	2805	2129	1365	722	1361	2192	548	689
NU	2805	2129	1365	688	1361	2192	563	689
OG	2805	2129	1365	690	1361	2192	563	689
OR	2805	2129	1365	642	1361	2192	530	689
OT	2805	2129	1365	710	1361	2192	557	689




PROVINCIA	Progettazione di infrastrutture/sistemi informatici	Progettazione di componenti e sistemi di telecomunicazioni	Attività di progettazione nell'ambito dell'ingegneria dell'informazione diverse da quelle indicate ai righi precedenti	Direzione lavori, assistenza al collaudo e liquidazione finale di opere private (importo opere fino a euro 51.646,00)	Direzione lavori, assistenza al collaudo e liquidazione finale di opere private (importo opere oltre euro 51.646,00 fino a euro 258.228,00)	Direzione lavori, assistenza al collaudo e liquidazione finale di opere private (importo opere oltre euro 258.228,00)	Collaudo di lavori e forniture di opere	Misura e contabilità lavori
PA	2805	2129	1365	711	1418	2233	566	692
PC	2805	2129	1365	707	1381	2192	562	689
PD	2805	2129	1365	712	1346	2161	563	847
PE	2805	2129	1365	708	1361	2192	556	646
PG	2805	2129	1365	701	1349	1991	544	637
PI	2805	2129	1365	708	1349	2192	560	689
PN	2805	2129	1365	730	1361	2192	560	689
PO	2805	2129	1365	665	1361	2192	566	689
PR	2805	2129	1365	725	1368	2221	577	689
PT	2805	2129	1365	636	1361	2192	562	689
PU	2805	2129	1365	691	1378	2192	562	689
PV	2805	2129	1365	728	1337	2192	593	689
PZ	2805	2129	1365	694	1361	2192	569	695
RA	2805	2129	1365	709	1384	2192	560	689
RC	2805	2129	1365	669	1361	2192	560	689
RE	2805	2129	1365	709	1354	2172	563	689
RG	2805	2129	1365	681	1361	2192	530	659
RI	2805	2129	1365	702	1361	2192	573	689
RM	2896	2129	1537	988	1755	2299	858	746
RN	2805	2129	1365	692	1359	2192	560	684
RO	2805	2129	1365	698	1361	2192	558	689
SA	2805	2129	1340	710	1360	2204	554	683






PROVINCIA	Progettazione di infrastrutture/sistemi informatici	Progettazione di componenti e sistemi di telecomunicazioni	Attività di progettazione nell'ambito dell'ingegneria dell'informazione diverse da quelle indicate ai righi precedenti	Direzione lavori, assistenza al collaudo e liquidazione finale di opere private (importo opere fino a euro 51.646,00)	Direzione lavori, assistenza al collaudo e liquidazione finale di opere private (importo opere oltre euro 51.646,00 fino a euro 258.228,00)	Direzione lavori, assistenza al collaudo e liquidazione finale di opere private (importo opere oltre euro 258.228,00)	Collaudo di lavori e forniture di opere	Misura e contabilità lavori
SI	2805	2129	1365	702	1361	2192	561	689
SO	2805	2129	1365	709	1381	2192	563	689
SP	2805	2129	1365	680	1312	2192	574	689
SR	2805	2129	1365	766	1361	2192	572	689
SS	2805	2129	1365	726	1361	2192	706	689
SV	2805	2129	1365	709	1312	2192	562	689
TA	2805	2129	1365	708	1322	2160	573	689
TE	2805	2129	1365	709	1361	2192	516	689
TN	2805	2129	1365	709	1433	2416	557	848
TO	2896	2129	1553	708	1408	2207	561	741
TP	2805	2129	1365	694	1361	2192	494	689
TR	2805	2129	1365	643	1361	2157	565	689
TS	2805	2129	1365	699	1361	2192	535	689
TV	2805	2129	1365	703	1347	2161	552	698
UD	2805	2129	1365	713	1575	2192	517	690
VA	2805	2129	1365	702	1358	2152	590	689
VB	2805	2129	1365	704	1361	2192	550	689
VC	2805	2129	1365	700	1361	2192	516	689
VE	2805	2129	1365	716	1468	2217	564	707
VI	2805	2129	1365	707	1385	2320	575	697
VR	2805	2129	1365	760	1377	2479	562	847
VS	2805	2129	1365	690	1361	2192	563	689




PROVINCIA	Progettazione di infrastrutture/sistemi informatici	Progettazione di componenti e sistemi di telecomunicazioni	Attività di progettazione nell'ambito dell'ingegneria dell'informazione diverse da quelle indicate ai righi precedenti	Direzione lavori, assistenza al collaudo e liquidazione finale di opere private (importo opere fino a euro 51.646,00)	Direzione lavori, assistenza al collaudo e liquidazione finale di opere private (importo opere oltre euro 51.646,00 fino a euro 258.228,00)	Direzione lavori, assistenza al collaudo e liquidazione finale di opere private (importo opere oltre euro 258.228,00)	Collaudo di lavori e forniture di opere	Misura e contabilità lavori
VT	2805	2129	1365	731	1361	2192	541	689
VV	2805	2129	1365	709	1361	2192	563	689




PROVINCIA	Perizie estimative particolareggiate	Altre perizie (diverse da quelle particolareggiate)	Rilievi topografici	Gestione della sicurezza (D.lgs. 81/2008)	Certificazione/Qualificazione energetica degli edifici	Certificazione acustica degli edifici	Valutazione d'impatto ambientale (VIA) e/o valutazione ambientale strategica (VAS)	Docenza e altre attività nell'ambito di corsi di formazione (esclusa l'attività di lavoro dipendente)
AG	329	279	451	808	120	234	1174	489
AL	358	297	475	804	136	234	1174	432
AN	365	287	459	787	133	234	1174	496
AO	358	297	473	832	182	234	1174	500
AP	358	277	474	804	136	234	1174	502
AQ	352	309	472	979	136	234	1174	507
AR	358	287	473	796	144	234	1174	490
AT	358	297	473	768	144	234	1174	500
AV	337	296	464	798	127	234	1174	515
BA	347	287	455	772	128	234	1174	494
BG	409	314	615	806	160	234	1174	527
BI	358	296	473	807	147	234	1174	500
BL	358	296	473	806	135	234	1174	500
BN	358	299	464	790	130	234	1174	500
BO	379	312	449	810	134	234	1174	498
BR	336	296	389	799	123	234	1174	477
BS	462	321	474	808	148	234	1174	507
BT	336	270	444	640	118	234	1174	477
BZ	356	297	615	882	195	234	1174	501
CA	355	275	456	809	134	234	1174	498
CB	358	297	473	847	136	234	1174	500
CE	359	299	431	806	140	234	1174	486
CH	358	311	471	811	133	234	1174	497
CI	353	297	457	758	136	234	1174	500




PROVINCIA	Perizie estimative particolareggiate	Altre perizie (diverse da quelle particolareggiate)	Rilievi topografici	Gestione della sicurezza (D.lgs. 81/2008)	Certificazione/Qualificazione energetica degli edifici	Certificazione acustica degli edifici	Valutazione d'impatto ambientale (VIA) e/o valutazione ambientale strategica (VAS)	Docenza e altre attività nell'ambito di corsi di formazione (esclusa l'attività di lavoro dipendente)
CL	321	274	426	817	116	234	1174	500
CN	356	291	497	807	138	234	1174	501
CO	355	332	514	811	164	234	1174	500
CR	358	295	514	800	164	234	1174	514
CS	358	296	464	813	129	234	1174	482
CT	329	288	461	807	131	234	1174	509
CZ	340	295	499	816	128	234	1174	501
EN	321	262	426	719	134	234	1174	441
FC	384	303	455	770	136	234	1174	474
FE	363	296	473	837	141	234	1174	525
FG	286	287	393	820	132	234	1174	477
FI	411	299	501	805	136	234	1174	500
FM	358	277	473	774	134	234	1174	500
FR	358	310	471	895	134	234	1174	504
GE	374	296	497	808	134	234	1174	545
GO	358	297	473	806	134	234	1174	500
GR	358	287	473	807	136	234	1174	499
IM	359	289	473	757	134	234	1174	500
IS	358	297	473	876	136	234	1174	500
KR	342	292	458	808	128	234	1174	500
LC	359	308	483	808	160	234	1174	495
LE	326	274	450	735	130	234	1174	468
LI	358	296	473	816	133	234	1174	500
LO	386	272	473	818	150	234	1174	481
LT	376	296	470	808	135	234	1174	510
IU	358	295	473	807	135	234	1174	497




PROVINCIA	Perizie estimative particolareggiate	Altre perizie (diverse da quelle particolareggiate)	Rilievi topografici	Gestione della sicurezza (D.lgs. 81/2008)	Certificazione/Qualificazione energetica degli edifici	Certificazione acustica degli edifici	Valutazione d'impatto ambientale (VIA) e/o valutazione ambientale strategica (VAS)	Docenza e altre attività nell'ambito di corsi di formazione (esclusa l'attività di lavoro dipendente)
MB	417	296	473	890	164	234	1174	473
MC	358	277	474	745	130	234	1174	498
ME	355	291	485	800	129	234	1174	419
MI	386	368	623	928	159	234	1174	510
MN	350	306	473	841	148	234	1174	497
MO	372	298	494	805	141	234	1174	659
MS	358	296	473	810	133	234	1174	494
MT	358	271	473	833	128	234	1174	496
NA	411	308	472	833	132	234	1174	583
NO	358	296	477	806	140	234	1174	570
NU	353	292	457	826	144	234	1174	500
OG	353	297	457	758	136	234	1174	500
OR	353	257	457	769	131	234	1174	500
OT	353	297	457	723	144	234	1174	500
PA	362	290	469	813	115	234	1174	499
PC	358	300	473	823	156	234	1174	505
PD	347	298	486	816	137	234	1174	515
PE	355	303	473	817	130	234	1174	500
PG	368	306	515	775	130	234	1174	497
PI	342	297	473	805	136	234	1174	501
PN	358	321	473	801	135	234	1174	500
PO	358	301	473	808	138	234	1174	505
PR	363	305	473	802	136	234	1174	497
PT	358	290	473	806	134	234	1174	498
PU	358	293	473	777	126	234	1174	497
PV	359	313	497	784	161	234	1174	506



PROVINCIA	Perizie estimative particolareggiate	Altre perizie (diverse da quelle particolareggiate)	Rilievi topografici	Gestione della sicurezza (D.lgs. 81/2008)	Certificazione/Qua- lificazione energetica degli edifici	Certificazione acustica degli edifici	Valutazione d'impatto ambientale (VIA) e/o valutazione ambientale strategica (VAS)	Docenza e altre attività nell'ambito di corsi di formazione (esclusa l'attività di lavoro dipendente)
PZ	358	286	472	794	125	234	1174	524
RA	360	291	473	808	134	234	1174	470
RC	353	284	424	821	134	234	1174	500
RE	360	332	471	805	137	234	1174	507
RG	321	229	426	772	135	234	1174	443
RI	358	297	473	776	132	234	1174	500
RM	376	322	577	906	138	234	1174	501
RN	354	295	470	775	134	234	1174	496
RO	358	296	473	797	121	234	1174	505
SA	361	297	462	799	129	234	1174	501
SI	358	297	473	786	136	234	1174	500
SO	358	288	473	829	164	234	1174	500
SP	358	297	473	768	135	234	1174	500
SR	321	293	466	781	120	234	1174	503
SS	358	296	457	809	142	234	1174	500
SV	369	297	473	783	138	234	1174	500
TA	340	298	412	792	108	234	1174	452
TE	356	283	473	827	136	234	1174	500
TN	353	320	615	984	195	234	1174	500
TO	370	315	481	815	141	234	1174	500
TP	321	271	469	736	135	234	1174	427
TR	358	300	473	693	133	234	1174	500
TS	358	292	473	809	133	234	1174	500
TV	367	306	479	807	137	234	1174	495
UD	358	298	473	797	135	234	1174	472
VA	361	301	479	802	160	234	1174	476



PROVINCIA	Perizie estimative particolareggiate	Altre perizie (diverse da quelle particolareggiate)	Rilievi topografici	Gestione della sicurezza (D.lgs. 81/2008)	Certificazione/Qualificazione energetica degli edifici	Certificazione acustica degli edifici	Valutazione d'impatto ambientale (VIA) e/o valutazione ambientale strategica (VAS)	Docenza e altre attività nell'ambito di corsi di formazione (esclusa l'attività di lavoro dipendente)
VB	358	297	473	805	143	234	1174	500
VC	358	297	473	768	134	234	1174	500
VE	367	328	473	854	136	234	1174	495
VI	358	317	473	803	140	234	1174	524
VR	358	322	467	824	140	234	1174	501
VS	353	297	457	733	133	234	1174	500
VT	358	296	473	895	135	234	1174	500
VV	358	296	458	808	128	234	1174	500



PROVINCIA	Consulenza Tecnica d'Ufficio	Attività di contenzioso e/o consulenza tecnica di parte e/o arbitrato e/o conciliazione	Consulenza per la sicurezza dei sistemi informatici	Consulenza per la gestione, pianificazione ed organizzazione dei processi produttivi e/o del personale	Consulenza nell'ambito dei sistemi di gestione della qualità	Attività di consulenza diverse da quelle indicate ai righi da precedenti	Partecipazione a Consigli di amministrazione, Collegi e Commissioni
AG	560	451	1629	2135	1101	794	1108
AL	579	499	1629	2135	1101	801	1108
AN	592	473	1629	2135	1101	806	1108
AO	547	568	1629	2135	1101	876	1108
AP	561	454	1629	2135	1101	804	1108
AQ	558	458	1629	2135	1101	843	1108
AR	616	467	1629	2135	1101	851	1108
AT	572	479	1629	2135	1101	799	1108
AV	523	466	1629	2135	1101	815	1108
BA	572	420	1629	2135	1017	813	1189
BG	731	482	1629	2122	1101	844	1108
BI	563	479	1629	2135	1101	837	1108
BL	559	476	1629	2135	1101	789	1108
BN	584	463	1629	2135	1101	769	1108
BO	613	577	1629	2146	1245	893	1141
BR	541	406	1629	2135	1101	825	1108
BS	687	489	1629	2267	1121	866	1189
BT	484	439	1629	2135	1101	681	1108
BZ	746	478	1629	2135	1101	847	1108
CA	586	449	1629	2135	1085	842	1108
CB	554	443	1629	2135	1101	844	1108
CE	568	472	1629	2135	1101	830	1108
CH	582	480	1629	2135	1101	772	1108
CI	570	458	1629	2135	1101	818	1108







PROVINCIA	Consulenza Tecnica d'Ufficio	Attività di contenzioso e/o consulenza tecnica di parte e/o arbitrato e/o conciliazione	Consulenza per la sicurezza dei sistemi informatici	Consulenza per la gestione, pianificazione ed organizzazione dei processi produttivi e/o del personale	Consulenza nell'ambito dei sistemi di gestione della qualità	Attività di consulenza diverse da quelle indicate ai righi da precedenti	Partecipazione a Consigli di amministrazione, Collegi e Commissioni
CL	529	450	1629	2135	1101	876	1108
CN	584	478	1629	2135	1101	771	1108
CO	681	487	1629	2135	1101	890	1108
CR	642	481	1629	2135	1101	866	1108
CS	534	468	1629	2135	1136	842	1108
CT	572	439	1629	2135	1101	865	1108
CZ	539	473	1629	2135	1101	873	1108
EN	557	460	1629	2135	1101	683	1108
FC	587	666	1629	2135	1101	840	1108
FE	594	492	1629	2135	1101	839	1108
FG	537	419	1629	2135	1101	807	1108
FJ	596	478	1629	2151	1071	843	1165
FM	575	462	1629	2135	1101	806	1108
FR	569	471	1629	2135	1101	818	1108
GE	668	526	1629	2197	1082	819	1108
GO	584	479	1629	2135	1101	806	1108
GR	568	465	1629	2135	1101	851	1108
IM	583	470	1629	2135	1101	756	1108
IS	589	479	1629	2135	1101	882	1108
KR	519	479	1629	2135	1101	843	1108
LC	600	473	1629	2135	1101	843	1108
LE	513	415	1629	2135	1101	826	1108
LI	578	478	1629	2135	1101	762	1108
LO	728	519	1629	2135	1101	851	1108
LT	582	477	1629	2135	1101	818	1108
IU	583	473	1629	2135	1101	843	1108




PROVINCIA	Consulenza Tecnica d'Ufficio	Attività di contenzioso e/o consulenza tecnica di parte e/o arbitrato e/o conciliazione	Consulenza per la sicurezza dei sistemi informatici	Consulenza per la gestione, pianificazione ed organizzazione dei processi produttivi e/o del personale	Consulenza nell'ambito dei sistemi di gestione della qualità	Attività di consulenza diverse da quelle indicate ai righi da precedenti	Partecipazione a Consigli di amministrazione, Collegi e Commissioni
MB	677	603	1629	2135	1101	940	1108
MC	545	470	1629	2135	1101	827	1108
ME	532	426	1629	2135	1101	785	1108
MI	924	638	2240	2730	1203	1388	1141
MN	593	479	1629	2135	1101	841	1108
MO	611	483	1629	2135	1101	888	1108
MS	584	496	1629	2135	1101	833	1108
MT	578	479	1629	2135	1101	769	1108
NA	581	477	1629	2469	1184	847	1108
NO	586	479	1629	2135	1101	842	1108
NU	582	458	1629	2135	1101	818	1108
OG	570	458	1629	2135	1101	818	1108
OR	496	458	1629	2135	1101	854	1108
OT	583	458	1629	2135	1101	818	1108
PA	564	470	1629	2135	1101	842	1108
PC	598	482	1629	2135	1101	875	1108
PD	634	491	1629	2328	1101	923	1189
PE	702	457	1629	2135	1101	850	1108
PG	576	461	1629	2135	1101	785	1108
PI	578	489	1629	2135	1101	855	1108
PN	604	480	1629	2135	1101	839	1108
PO	589	479	1629	2135	1101	806	1108
PR	656	503	1629	2135	1101	845	1108
PT	552	467	1629	2135	1101	716	1108
PU	583	471	1629	2135	1101	784	1108
PV	586	478	1629	2135	1101	845	1108



PROVINCIA	Consulenza Tecnica d'Ufficio	Attività di contenzioso e/o consulenza tecnica di parte e/o arbitrato e/o conciliazione	Consulenza per la sicurezza dei sistemi informatici	Consulenza per la gestione, pianificazione ed organizzazione dei processi produttivi e/o del personale	Consulenza nell'ambito dei sistemi di gestione della qualità	Attività di consulenza diverse da quelle indicate ai righi da precedenti	Partecipazione a Consigli di amministrazione, Collegi e Commissioni
PZ	554	508	1629	2135	1101	841	1108
RA	637	478	1629	2135	1101	837	1108
RC	578	463	1629	2135	1101	832	1108
RE	601	477	1629	2135	1101	846	1108
RG	584	454	1629	2135	1101	676	1108
RI	584	477	1629	2135	1101	831	1108
RM	655	512	2240	2735	1125	1168	1189
RN	720	485	1629	2135	1101	840	1108
RO	586	475	1629	2135	1101	745	1108
SA	574	465	1629	2135	1089	837	1108
SI	572	467	1629	2135	1101	716	1108
SO	593	481	1629	2135	1101	830	1108
SP	580	496	1629	2135	1101	815	1108
SR	560	436	1629	2135	1101	750	1108
SS	565	458	1629	2135	1101	829	1108
SV	548	496	1629	2135	1101	752	1108
TA	558	398	1629	2135	1101	834	1108
TE	583	458	1629	2135	1101	866	1108
TN	592	483	1629	2135	1101	842	1108
TO	631	539	1629	2207	1098	845	1108
TP	529	413	1629	2135	1101	683	1108
TR	584	461	1629	2135	1101	766	1108
TS	627	490	1629	2135	1101	837	1108
TV	585	481	1629	2309	1101	803	1108
UD	567	490	1629	2135	1101	750	1108
VA	631	477	1629	2135	1101	846	1108



PROVINCIA	Consulenza Tecnica d'Ufficio	Attività di contenzioso e/o consulenza tecnica di parte e/o arbitrato e/o conciliazione	Consulenza per la sicurezza dei sistemi informatici	Consulenza per la gestione, pianificazione ed organizzazione dei processi produttivi e/o del personale	Consulenza nell'ambito dei sistemi di gestione della qualità	Attività di consulenza diverse da quelle indicate ai righi da precedenti	Partecipazione a Consigli di amministrazione, Collegi e Commissioni
VB	581	479	1629	2135	1101	771	1108
VC	571	479	1629	2135	1101	771	1108
VE	639	491	1629	2135	1101	847	1151
VI	588	484	1629	2135	1101	827	1108
VR	627	537	1629	2328	1101	860	1108
VS	570	458	1629	2135	1101	818	1108
VT	568	477	1629	2135	1101	900	1108
VV	551	479	1629	2135	1101	832	1108



## NOTA ALLA VARIABILE DI REGRESSIONE ORE DEDICATE ALL'ATTIVITA'

La variabile "Ore dedicate all'attività" è calcolata come:

Ore dedicate all'attività = (professionista che opera in forma individuale) "Fattore correttivo individuale" \* 50 \* 48

dove:

- "Fattore correttivo individuale" = "Peso ore settimanali dedicate all'attività" \* "Peso settimane di lavoro nell'anno"
- "Peso ore settimanali dedicate all'attività" è pari a: (minor valore tra 50 e numero ore settimanali dedicate all'attività) diviso 50
- "Peso settimane di lavoro nell'anno" è pari a: (minor valore tra "Valore massimo delle settimane di lavoro nell'anno" e numero di settimane di lavoro nell'anno) diviso 48

Ore dedicate all'attività = (esercizio collettivo dell'attività professionale) (Numero di soci o associati che prestano attività nella società o associazione) \* "Fattore correttivo associazioni" \* 50 \* 48

dove:

- "Fattore correttivo associazioni" = "Peso ore settimanali dedicate all'attività" \* "Peso settimane di lavoro nell'anno"
- "Peso ore settimanali dedicate all'attività" è pari a: (minor valore tra 50 e (numero ore settimanali dedicate all'attività diviso numero soci o associati che prestano attività nella società o associazione)) diviso 50
- "Peso settimane di lavoro nell'anno" è pari a: (minor valore tra "Valore massimo delle settimane di lavoro nell'anno" e (numero di settimane di lavoro nell'anno diviso numero soci o associati che prestano attività nella società o associazione)) diviso 48

Il "Valore massimo delle settimane di lavoro nell'anno", ovvero 48 settimane, è rideterminato in base alla durata dell'attività pari al numero di mesi di attività nel corso del periodo d'imposta diviso 12.



## ALLEGATO 6

---

### NOTA TECNICA E METODOLOGICA

### STUDIO DI SETTORE YK06U

SERVIZI FORNITI DA REVISORI  
CONTABILI, PERITI, CONSULENTI ED  
ALTRI SOGGETTI CHE SVOLGONO  
ATTIVITÀ IN MATERIA DI  
AMMINISTRAZIONE, CONTABILITÀ E  
TRIBUTI (ATTIVITÀ DI LAVORO  
AUTONOMO)



## CRITERI PER L'EVOLUZIONE DELLO STUDIO DI SETTORE

L'applicazione dello studio di settore attribuisce ai contribuenti un "compenso potenziale". Tale compenso viene stimato tenendo conto sia di variabili contabili sia di variabili strutturali che influenzano il risultato economico del soggetto esercente attività professionale (di seguito "professionista") anche con riferimento al contesto territoriale in cui lo stesso opera. L'applicazione dello studio consente, inoltre, di valutare la coerenza e la normalità economica del professionista in relazione al settore economico di appartenenza.

A tale scopo, nell'ambito dello studio, vengono individuate le relazioni tra le variabili contabili e le variabili strutturali, per analizzare i diversi modelli organizzativi impiegati nell'espletamento dell'attività.

L'evoluzione dello studio di settore è finalizzata a cogliere eventuali cambiamenti strutturali, modifiche dei modelli organizzativi e variazioni di mercato all'interno del settore economico e presuppone un'attività di analisi e ricerca economica, che viene condotta attingendo a fonti informative pubbliche e non pubbliche.

Le fonti pubbliche sono rappresentate da elaborazioni di enti o società che svolgono ricerche di tipo economico-statistico (Istat, Censis, ecc.) e che forniscono dati e informazioni sull'andamento economico dei mercati, sulla struttura e la dimensione dei principali settori economici e sulla congiuntura economica.

Oltre alle fonti di carattere pubblico, che forniscono informazioni più generali, vengono utilizzate fonti specifiche settoriali (riviste specializzate, partecipazione a seminari e convegni specialistici, pubblicazioni dei principali istituti di ricerca, indagini campionarie, ecc.); si tratta di fonti che illustrano: l'articolazione ed evoluzione dell'offerta, sia in termini di modelli organizzativi adottati che di gamma di servizi professionali erogati, l'andamento e la composizione della domanda, l'impatto di provvedimenti normativi sull'attività, sull'organizzazione e sulla struttura dello studio professionale.

Un supporto più diretto e operativo proviene da una rete di tecnici costituita da istituti universitari, centri di ricerca, docenti e ricercatori, che opera anche tramite l'utilizzo di panel di imprese e professionisti.

Di seguito vengono esposti i criteri seguiti per la costruzione dello studio di settore YK06U, evoluzione dello studio WK06U.

L'attività economica oggetto dello studio di settore YK06U è quella relativa al seguente codice ATECO 2007:

- 69.20.13 - Servizi forniti da revisori contabili, periti, consulenti ed altri soggetti che svolgono attività in materia di amministrazione, contabilità e tributi.

L'evoluzione dello studio di settore è stata condotta analizzando le informazioni contenute nel modello WK06U per la comunicazione dei dati rilevanti ai fini dell'applicazione degli studi di settore per il periodo d'imposta 2014, trasmesso dai contribuenti quale allegato al modello UNICO 2015.

I contribuenti interessati sono risultati pari a 13.574.


Nella prima fase di analisi 519 posizioni sono state scartate in quanto non utilizzabili nelle successive fasi dell'elaborazione dello studio di settore (casi di cessazione di attività, situazioni di non normale svolgimento dell'attività, contribuenti forfetari, compensi dichiarati ai fini dell'applicazione degli studi di settore maggiori di 7.500.000 euro).

Sui dati contenuti nei modelli studi di settore della restante platea sono state condotte analisi statistiche per rilevare la completezza, la correttezza e la coerenza delle informazioni in essi contenute.

Tali analisi hanno comportato, ai fini della definizione del campione dello studio, lo scarto di ulteriori 1.082 posizioni. I motivi di scarto sono stati:

- quadro D (elementi specifici dell'attività) non compilato;
- quadro G (elementi contabili) non compilato;
- comune del quadro B (unità locali destinate all'esercizio dell'attività) e/o anagrafico mancante o errato;
- errata compilazione delle percentuali relative alla modalità di espletamento dell'attività (quadro D);
- errata compilazione delle percentuali relative alla tipologia della clientela (quadro D);
- incongruenze fra i dati strutturali e i dati contabili.

A seguito degli scarti effettuati, il numero dei modelli oggetto delle successive analisi è risultato pari a 11.973.



---

## IDENTIFICAZIONE DEI GRUPPI OMOGENEI

---

Per suddividere i professionisti in gruppi omogenei sulla base degli aspetti strutturali, è stata seguita una strategia di analisi che combina in sequenza due tecniche statistiche di tipo multivariato:

- un'analisi fattoriale del tipo *Analyse des données* e nella fattispecie l'Analisi in Componenti Principali;
- un procedimento di *Cluster Analysis*.

L'Analisi in Componenti Principali è una tecnica statistica che permette di ridurre il numero delle variabili originarie pur conservando gran parte dell'informazione iniziale. A tal fine vengono identificate nuove variabili, dette componenti principali, tra loro ortogonali (linearmente indipendenti, incorrelate).

Le variabili prese in esame nell'Analisi in Componenti Principali sono quelle presenti in tutti i quadri del modello ad eccezione delle variabili del quadro degli elementi contabili. Tale scelta nasce dall'esigenza di caratterizzare i soggetti in base ai possibili modelli organizzativi, alle diverse modalità di svolgimento dell'attività, ecc.; tale caratterizzazione è possibile solo utilizzando le informazioni relative alla struttura dei modelli organizzativi, al mercato di riferimento e a tutti quegli elementi specifici che caratterizzano le diverse realtà professionali.

Nell'applicazione dell'Analisi in Componenti Principali è stata scelta la soluzione migliore in termini di significatività statistica ed economica. Pertanto, sono state scelte le componenti principali che riescono a spiegare la maggior parte della varianza iniziale e che consentono, sulla base del criterio dell'interpretabilità, di rappresentare i diversi aspetti strutturali delle attività oggetto di studio.

La tecnica statistica della *Cluster Analysis*, applicata ai risultati dell'Analisi in Componenti Principali, permette di identificare gruppi omogenei di professionisti (cluster); in tal modo è possibile raggruppare i professionisti con caratteristiche strutturali ed organizzative simili<sup>1</sup>.

L'utilizzo combinato delle due tecniche è preferibile rispetto a un'applicazione diretta della *Cluster Analysis* poiché, riducendo con l'Analisi in Componenti Principali il numero di variabili su cui effettuare il procedimento di classificazione, l'operazione di *clustering* risulta meno complessa e più precisa.

I gruppi omogenei individuati sono valutati anche in termini di significatività economica per verificarne l'aderenza alla concreta realtà settoriale.

Nel procedimento di *clustering* adottato, quindi, l'omogeneità dei gruppi deve essere interpretata non tanto in rapporto alle caratteristiche delle singole variabili, quanto in funzione delle principali interrelazioni esistenti tra le variabili esaminate che concorrono a definire il profilo dei singoli gruppi.

La descrizione dei gruppi omogenei è riportata nel Sub Allegato 6.A.

---

## DEFINIZIONE DELLA FUNZIONE DI COMPENSO

---

Una volta suddivisi i professionisti in gruppi omogenei è necessario determinare, per ciascun gruppo omogeneo, la funzione matematica che meglio si adatta all'andamento dei compensi dei professionisti appartenenti allo stesso gruppo. Per determinare tale funzione si è ricorso alla Regressione Lineare Multipla.

La Regressione Lineare Multipla è una tecnica statistica che permette di interpolare i dati con un modello statistico-matematico che descrive l'andamento della variabile dipendente in funzione di una serie di variabili indipendenti.

La stima della "funzione di compenso" è stata effettuata individuando la relazione tra il compenso (variabile dipendente) e i dati contabili e strutturali dei professionisti (variabili indipendenti).

È opportuno rilevare che prima di definire il modello di regressione è stata effettuata un'analisi sui dati dei professionisti per verificare le condizioni di coerenza dei dati nell'esercizio dell'attività e per scartare i soggetti anomali; ciò si è reso necessario al fine di evitare possibili distorsioni nella determinazione della "funzione di compenso".

---

<sup>1</sup> Nella fase di *Cluster Analysis*, al fine di garantire la massima omogeneità dei soggetti appartenenti a ciascun gruppo, vengono classificate solo le osservazioni che presentano caratteristiche strutturali simili rispetto a quelle proprie di uno specifico gruppo omogeneo. Non vengono, invece, presi in considerazione, ai fini della classificazione, i soggetti che possiedono aspetti strutturali riferibili contemporaneamente a due o più gruppi omogenei. Ugualmente non vengono classificate le osservazioni che presentano un profilo strutturale molto dissimile rispetto all'insieme dei cluster individuati. Il numero di soggetti non classificati è risultato pari a 0.





A tal fine è stato selezionato, in base alla sua capacità di individuare anomalie nella relazione tra le voci esaminate, il seguente indicatore di natura economico-contabile:

• **Incidenza delle altre componenti negative al netto dei canoni di locazione sui compensi<sup>2</sup>.**

La formula dell'indicatore economico-contabile è riportata nel Sub Allegato 6.C.

Successivamente, ai fini della determinazione del campione di riferimento, sono stati esclusi i professionisti che non rispettavano le condizioni di normalità economica<sup>3</sup> per l'indicatore sopra citato. Sono stati altresì esclusi i professionisti con compensi dichiarati uguali a zero.

Così definito il campione di riferimento, si è proceduto alla definizione della "funzione di compenso" per ciascun gruppo omogeneo.

Per la determinazione della "funzione di compenso" sono state utilizzate variabili contabili, variabili strutturali e variabili territoriali. La scelta delle variabili significative è stata effettuata con il metodo "stepwise"<sup>4</sup>. Una volta selezionate le variabili, la determinazione della "funzione di compenso" è ottenuta applicando il metodo dei minimi quadrati generalizzati, che consente di controllare l'eventuale presenza di eteroschedasticità connessa alla variabilità legata ad aspetti dimensionali.

In particolare le variabili considerate ai fini della regressione sono state:

- il Numero del Totale incarichi delle attività<sup>5</sup> stimate attraverso il confronto del compenso medio con la soglia inferiore di riferimento<sup>6</sup>;
- le variabili contabili, le variabili territoriali e le "Ore dedicate all'attività", in funzione dell'incidenza sui compensi del Totale incarichi di tutte le altre attività non ricomprese al punto precedente.

Al fine di garantire la consistenza delle stime sono stati utilizzati i seguenti test statistici:

- coerenza dei Residui "studentizzati" (Rstudent) ovvero divisi per la standard deviation;
- analisi dei Dfbetas, per l'esame delle osservazioni che influenzano in misura rilevante le stime dei parametri.


<sup>2</sup> L'indicatore verifica la plausibilità tra la voce "altre componenti negative" ed il totale dei compensi. Nel calcolo delle altre componenti negative non si tiene conto dei canoni di locazione (finanziaria e non finanziaria) relativi a beni immobili e a beni strumentali mobili.

<sup>3</sup> Vedi sezione "Analisi della Normalità Economica". Si fa presente che, ai soli fini indicati, per l'indicatore "Incidenza delle altre componenti negative al netto dei canoni di locazione sui compensi" si fa riferimento ai compensi dichiarati, nel denominatore della relativa formula.

<sup>4</sup> Il metodo *stepwise* unisce due tecniche statistiche per la scelta del miglior modello di stima: la regressione *forward* ("in avanti") e la regressione *backward* ("indietro"). La regressione *forward* prevede di partire da un modello senza variabili e di introdurre passo dopo passo la variabile più significativa, mentre la regressione *backward* inizia considerando nel modello tutte le variabili disponibili e rimuovendo passo per passo quelle non significative. Con il metodo *stepwise*, partendo da un modello di regressione senza variabili, si procede per passi successivi alternando due fasi: nella prima fase, si introduce la variabile maggiormente significativa fra quelle considerate; nella seconda, si riesamina l'insieme delle variabili introdotte per verificare se è possibile eliminarne qualcuna non più significativa. Il processo continua fino a quando non è più possibile apportare alcuna modifica all'insieme delle variabili, ovvero quando nessuna variabile può essere aggiunta oppure eliminata.

<sup>5</sup> Tali attività si riferiscono a quelle che in applicazione sono: "Contabilità ordinaria (compensi fino a euro 1.500,00)", "Contabilità ordinaria (compensi oltre euro 1.500,00 e fino a euro 6.000,00)", "Contabilità ordinaria (compensi oltre euro 6.000,00)", "Contabilità semplificata", "Mod. 730 (a seguito di convenzione con il sostituto di imposta del soggetto dichiarante)", "Mod. 730", "Mod. Unico di persone fisiche non titolari di partita IVA", "Mod. Unico di persone fisiche titolari di partita IVA", "Mod. Unico società di persone ed equiparate", "Mod. Unico società di capitali, enti commerciali ed equiparati/Mod.Unico enti non commerciali ed equiparati", "Mod. 770 (1 sostituito)", "Mod. 770 (da 2 a 10 sostituiti)", "Mod. 770 (oltre 10 sostituiti)", "Mod.IVA (anche se compreso nella dichiarazione unificata)", "Contenzioso tributario ed assistenza del contribuente nella fase precontenziosa (compresi gli istituti c.d. deflattivi del contenzioso: accertamento con adesione, autotutela, ecc.)", "Redazione bilanci", "Incarichi di revisore o collegi sindacali in associazioni, fondazioni, società cooperative", "Collegi sindacali (diversi da quelli indicati al rigo D17)", "Revisione legale in Enti Pubblici", "Revisione legale diversa da quella di cui al rigo D19", "Consulenze e pareri in materia contabile, fiscale e societaria", "Consulenza aziendale, organizzativa e finanziaria", "Consulenza per operazioni straordinarie (fusioni, trasformazioni, scissioni, conferimenti, cessioni, ecc.)", "Perizie e consulenze tecniche di parte", "Consulenza in materia di procedure concorsuali (diversa da quella prevista dalla variabile D24)", "Perizie e consulenze tecniche d'ufficio", "Incarichi giudiziari", "Procedure concorsuali", "Convegni e corsi di formazione", "Amministrazione del personale (paghe e stipendi) - vedere istruzioni - (1 unità di personale)", "Amministrazione del personale (paghe e stipendi) - vedere istruzioni - (da 2 a 10 unità di personale)", "Amministrazione del personale (paghe e stipendi) - vedere istruzioni - (oltre 10 unità di personale)", "Partecipazione a Consigli d'Amministrazione o incarichi in organismi di categoria", "Attività di conciliazione", "Contabilità semplificata, consulenza in materia fiscale (comprese dichiarazioni fiscali) e societaria", "Contabilità ordinaria, consulenza in materia fiscale (comprese dichiarazioni fiscali) e societaria", "Contabilità ordinaria, consulenza in materia fiscale (comprese dichiarazioni fiscali) e societaria", "Contabilità ordinaria, consulenza in materia fiscale (comprese dichiarazioni fiscali), societaria e del lavoro", "Contabilità ordinaria, bilancio e dichiarazioni fiscali", "Contabilità semplificata e dichiarazioni fiscali", "Consulenza contabile, bilancio e dichiarazioni fiscali" e "Assistenza e consulenza in materia del lavoro (compresi servizi di amministrazione paghe e stipendi)".

<sup>6</sup> Per maggior dettaglio si veda la Nota ai coefficienti della funzione di compenso del Sub Allegato 6.H.



Le unità che sulla base di vari test statistici e dell'osservazione diretta sono state individuate come outlier sono state eliminate dal campione di stima.

Nella definizione della "funzione di compenso" si è tenuto conto delle possibili differenze di risultati economici legate al luogo di svolgimento dell'attività, in modo da individuare ulteriori differenze territoriali oltre a quelle già rilevate con la Cluster Analysis.

In particolare, per l'insieme delle attività di cui al primo punto, sono state considerate anche le differenze che possono emergere a livello provinciale nello svolgimento dell'attività. Di conseguenza le soglie inferiori di riferimento, utilizzate ai fini della stima dei compensi, sono state articolate, ove questo fosse risultato significativo, a livello provinciale. L'individuazione di tali valori è stata operata scegliendo quelli che possono ritenersi economicamente plausibili con riferimento alle pratiche osservabili nel settore e nel territorio specifico. Per le variabili di cui al secondo punto, invece, sono stati utilizzati i risultati dello studio della "Territorialità generale"<sup>7</sup>, che differenzia il territorio nazionale sulla base delle caratteristiche dello sviluppo socio-economico del territorio, in rapporto al grado di benessere, al livello di qualificazione professionale ed alla struttura economica, per provincia.


Le aree della territorialità generale sono state rappresentate con un insieme di variabili dummy<sup>8</sup> ed è stata analizzata la loro interazione con la variabile "Ore dedicate all'attività".

Inoltre nella definizione della funzione di compenso si è tenuto conto anche delle differenze legate all'"Età professionale" e all'attività svolta dai professionisti che, nei primi anni di esercizio dell'attività, collaborano con uno studio già avviato. Tali differenze intervengono come correttivi da applicare al coefficiente della variabile "Ore dedicate all'attività".

Nel Sub Allegato 6.H vengono riportate le variabili ed i rispettivi coefficienti della "funzione di compenso".

<sup>7</sup> I criteri e le conclusioni dello studio sono riportati nell'apposito Decreto Ministeriale.

<sup>8</sup> Una variabile dummy è una variabile che può assumere valore 0 o 1. Ad esempio, la variabile dummy relativa alla prima area territoriale assume valore 1 quando il soggetto esercita la propria attività nella prima area territoriale, mentre assume valore 0 per tutte le altre aree territoriali.



---

## APPLICAZIONE DELLO STUDIO DI SETTORE

---

In fase di applicazione dello studio di settore sono previste le seguenti fasi:

- Analisi Discriminante;
- Analisi della Coerenza;
- Analisi della Normalità Economica;
- Analisi della Congruità.

---

### ANALISI DISCRIMINANTE

---

Una volta suddivisi i professionisti in gruppi omogenei è necessario determinare una regola di classificazione in grado di definire l'appartenenza di ciascun soggetto ai gruppi omogenei individuati nella fase di Cluster Analysis; la descrizione dei gruppi omogenei è riportata nel Sub Allegato 6.A.

Al riguardo, è stata utilizzata l'analisi discriminante lineare di Fisher. Si tratta di una tecnica statistica multivariata utile per identificare quelle variabili che meglio discriminano i gruppi omogenei<sup>9</sup>.

Nell'analisi discriminante lineare, per ogni gruppo omogeneo viene calcolata una funzione di classificazione come combinazione lineare delle variabili discriminanti<sup>10</sup>.

Sulla base dei punteggi discriminanti, ottenuti utilizzando tale funzione, viene determinata la probabilità di appartenenza ai gruppi omogenei<sup>11</sup>. In tal modo è possibile associare ogni singolo professionista ad uno o più gruppi omogenei definendo le relative probabilità di appartenenza.

Nel Sub Allegato 6.B vengono riportate le variabili risultate significative nell'analisi con i rispettivi pesi discriminanti individuati per ogni gruppo omogeneo.

---

### ANALISI DELLA COERENZA

---

L'analisi della coerenza permette di valutare il professionista sulla base di specifici indicatori economici, calcolati come rapporto tra determinate variabili contabili e/o strutturali contenute nel modello per la comunicazione dei dati rilevanti ai fini dell'applicazione degli studi di settore. Gli indicatori sono stati selezionati in base alla loro capacità di misurare l'efficienza e la redditività dell'attività professionale.

Con l'analisi della coerenza, per ciascun soggetto, si valuta il posizionamento del valore di ogni singolo indicatore rispetto ad un intervallo, individuato come economicamente coerente sulla base dei valori soglia ammissibili.

Gli indicatori utilizzati nell'analisi della coerenza sono i seguenti:

- ***Incidenza delle spese sui compensi***<sup>12</sup>;

<sup>9</sup> Le variabili discriminanti vengono selezionate con il metodo *stepwise* partendo da quelle utilizzate nell'Analisi in Componenti Principali.

<sup>10</sup> La funzione di classificazione è definita nel seguente modo:

$$w_i = a_{i0} + a_{i1}vardis_1 + a_{i2}vardis_2 + \dots + a_{im}vardis_m$$

dove:

$w_i$  è il punteggio discriminante relativo al gruppo omogeneo  $i$ ;

$a_{i0}$  è l'intercetta;

$a_{ij}$  sono i pesi discriminanti scelti in modo da rendere massima la separazione tra i gruppi;

$vardis_j$  è la  $j$ -esima variabile discriminante.


<sup>11</sup> La probabilità di appartenenza al gruppo omogeneo  $i$  è calcolata nel seguente modo:

$$\text{Prob}_i = \frac{e^{\{w_i - \text{Max}[w_1, w_2, \dots, w_n]\}}}{\sum_{k=1}^n e^{\{w_k - \text{Max}[w_1, w_2, \dots, w_n]\}}}$$

dove  $n$  è il numero complessivo di gruppi omogenei.

Le probabilità di appartenenza ai cluster sono arrotondate alla quinta cifra decimale.

<sup>12</sup> L'indicatore misura il peso del totale delle spese sostenute dallo studio professionale (al netto delle spese per canoni di locazione finanziaria e non finanziaria) sui compensi complessivamente incassati.



- *Indice di copertura del costo per il godimento di beni di terzi e degli ammortamenti*<sup>13</sup>;
- *Margine del professionista - in assenza di spese per prestazioni di lavoro dipendente o assimilato*<sup>14</sup>;
- *Rendimento lordo per addetto - in presenza di spese per prestazioni di lavoro dipendente o assimilato*<sup>15</sup>;
- *Resa oraria per addetto*<sup>16</sup>.

Le formule degli indicatori utilizzati sono riportate nel Sub Allegato 6.C.

Ai fini dell'individuazione dei valori soglia che definiscono la coerenza economica, per ciascuno degli indicatori utilizzati sono state esaminate preliminarmente, ad eccezione dell'indicatore "Indice di copertura del costo per il godimento di beni di terzi e degli ammortamenti", le relative distribuzioni ventili<sup>17</sup> differenziate per gruppo omogeneo; per gli indicatori "Margine del professionista - in assenza di spese per prestazioni di lavoro dipendente o assimilato" e "Rendimento lordo per addetto - in presenza di spese per prestazioni di lavoro dipendente o assimilato" anche sulla base della "Territorialità generale"<sup>18</sup> a livello provinciale; per l'indicatore "Incidenza delle spese sui compensi" anche sulla base della presenza/assenza di forza lavoro<sup>19</sup>. I valori delle soglie dei diversi indicatori sono stati individuati, ad eccezione dell'indicatore "Indice di copertura del costo per il godimento di beni di terzi e degli ammortamenti", scegliendo quelli che possono ritenersi economicamente plausibili con riferimento alle pratiche osservabili nel settore e nel cluster specifico. Per gli indicatori "Margine del professionista - in assenza di spese per prestazioni di lavoro dipendente o assimilato" e "Rendimento lordo per addetto - in presenza di spese per prestazioni di lavoro dipendente o assimilato" si è anche tenuto conto dell'area territoriale di appartenenza; per l'indicatore "Incidenza delle spese sui compensi" si è invece tenuto conto, principalmente, del diverso ammontare delle spese sostenute dai contribuenti che si avvalgono di dipendenti e/o collaboratori rispetto a coloro che non se ne avvalgono.

Le distribuzioni ventili degli indicatori di coerenza economica vengono riportate nel Sub Allegato 6.D.

I valori soglia di coerenza ammissibili sono riportati nel Sub Allegato 6.E.

Il soggetto risulta coerente per l'indicatore "Incidenza delle spese sui compensi" se l'indicatore è calcolabile e il suo valore si posiziona all'interno dell'intervallo (estremi inclusi) individuato come economicamente coerente; nel caso in cui si posizioni all'esterno del suddetto intervallo il soggetto risulta non coerente. Nel caso in cui l'indicatore risulti non calcolabile<sup>20</sup> o indeterminato<sup>21</sup> il soggetto viene definito non coerente.

Il soggetto risulta coerente per l'indicatore "Indice di copertura del costo per il godimento di beni di terzi e degli ammortamenti" se l'indicatore è calcolabile e il suo valore è maggiore o uguale a 1; nel caso in cui sia minore di 1 il soggetto risulta non coerente. Nel caso in cui l'indicatore risulti non calcolabile con il Margine netto maggiore

<sup>13</sup> L'indicatore misura il grado di copertura dei principali costi per l'utilizzo di beni strumentali all'attività dello studio professionale mediante il Margine al netto della remunerazione, ritenuta economicamente plausibile, del titolare (o dei soci/associati) dello studio professionale.

<sup>14</sup> L'indicatore misura il contributo del titolare (o dei soci/associati) dello studio professionale alla creazione del "margine", ovvero rappresenta la capacità di remunerare (al lordo dei canoni di locazione finanziaria e non finanziaria relativi a beni mobili e immobili e degli ammortamenti) la propria attività professionale.

Tale indicatore si applica solo in assenza di "Spese per prestazioni di lavoro dipendente" e "Spese per prestazioni di collaborazione coordinata e continuativa".

<sup>15</sup> L'indicatore misura il valore prodotto dallo studio professionale destinato a remunerare, oltre il titolare (o soci/associati) anche quei fattori che contribuiscono a generare valore, come il lavoro (sotto forma di stipendi, contributi, indennità di fine rapporto) ed i beni strumentali all'attività (sotto forma, nel caso di godimento di beni di terzi, di canoni di locazione finanziaria e non finanziaria relativi a beni immobili e/o a beni strumentali mobili e, nel caso di godimento di beni in proprietà, di ammortamenti).

Tale indicatore si applica solo in presenza di "Spese per prestazioni di lavoro dipendente" e/o "Spese per prestazioni di collaborazione coordinata e continuativa".

<sup>16</sup> L'indicatore misura l'ammontare dei compensi percepiti dallo studio professionale per i servizi erogati da ciascun addetto nell'arco temporale di un'ora.

<sup>17</sup> Nella terminologia statistica, si definisce "distribuzione ventile" l'insieme dei valori che suddividono le osservazioni, ordinate per valori crescenti dell'indicatore, in 20 gruppi di uguale numerosità. Il primo ventile è il valore al di sotto del quale si posiziona il primo 5% delle osservazioni; il secondo ventile è il valore al di sotto del quale si posiziona il primo 10% delle osservazioni, e così via.

<sup>18</sup> I criteri e le conclusioni dello studio sono riportati nell'apposito Decreto Ministeriale.

<sup>19</sup> La presenza di forza lavoro è condizionata alla presenza di Spese per prestazioni di lavoro dipendente o Spese per prestazioni di collaborazione coordinata e continuativa o Compensi corrisposti a terzi per prestazioni direttamente afferenti l'attività professionale e artistica.

<sup>20</sup> Un indicatore si definisce non calcolabile quando nel rapporto (numeratore diviso denominatore) il denominatore è pari a zero e il numeratore è diverso da zero.

<sup>21</sup> Un indicatore si definisce indeterminato quando nel rapporto (numeratore diviso denominatore) il numeratore e il denominatore sono entrambi pari a zero.



di zero o l'indicatore risulti indeterminato il soggetto viene definito coerente. Nel caso in cui l'indicatore risulti non calcolabile con il Margine netto minore di zero il soggetto viene definito non coerente.

Il soggetto risulta coerente per l'indicatore "Margine del professionista - in assenza di spese per prestazioni di lavoro dipendente o assimilato" se l'indicatore è calcolabile e il suo valore è maggiore o uguale alla soglia minima individuata come economicamente coerente; nel caso in cui sia minore della suddetta soglia il soggetto risulta non coerente. Se il "Numero di mesi di attività nel corso del periodo d'imposta" risulta pari a zero il soggetto viene definito coerente.

Il soggetto risulta coerente per l'indicatore "Rendimento lordo per addetto - in presenza di spese per prestazioni di lavoro dipendente o assimilato" se l'indicatore è calcolabile e il suo valore è maggiore o uguale alla soglia minima individuata come economicamente coerente; nel caso in cui sia minore della suddetta soglia il soggetto risulta non coerente. Se il "Numero di mesi di attività nel corso del periodo d'imposta" risulta pari a zero il soggetto viene definito coerente.

Il soggetto risulta coerente per l'indicatore "Resa oraria per addetto" se l'indicatore è calcolabile e il suo valore è minore o uguale alla soglia massima individuata come economicamente coerente; nel caso in cui sia maggiore della suddetta soglia il soggetto risulta non coerente. Se il "Numero di mesi di attività nel corso del periodo d'imposta" risulta pari a zero il soggetto viene definito coerente.

In applicazione, per ogni singolo soggetto, i valori soglia<sup>22</sup> di ciascun indicatore di coerenza economica sono ottenuti come media, ponderata con le relative probabilità di appartenenza, dei valori di riferimento individuati per gruppo omogeneo. Per gli indicatori "Margine del professionista - in assenza di spese per prestazioni di lavoro dipendente o assimilato" e "Rendimento lordo per addetto - in presenza di spese per prestazioni di lavoro dipendente o assimilato" tali valori soglia vengono ponderati anche sulla base della percentuale di appartenenza alle diverse aree territoriali.

---

### ANALISI DELLA NORMALITÀ ECONOMICA

---

L'analisi della normalità economica è mirata ad individuare la correttezza dei dati dichiarati. A tal fine, per ogni singolo soggetto vengono calcolati indicatori economico-contabili<sup>23</sup> da confrontare con i valori di riferimento che individuano le condizioni di normalità economica.

Gli indicatori di normalità economica sono stati, pertanto, selezionati in base alla loro capacità di individuare anomalie nella relazione tra le voci esaminate.

L'indicatore di normalità economica individuato è il seguente:

- ***Incidenza delle altre componenti negative al netto dei canoni di locazione sui compensi***<sup>24</sup>.

La formula dell'indicatore utilizzato è riportata nel Sub Allegato 6.C.

Ai fini dell'individuazione dei valori di riferimento per l'indicatore di normalità economica sono state esaminate preliminarmente le relative distribuzioni ventili differenziate per gruppo omogeneo. I valori delle soglie dell'indicatore sono stati individuati scegliendo quelli che possono ritenersi economicamente plausibili con riferimento alle pratiche osservabili nel settore e nel cluster specifico.

Le distribuzioni ventili dell'indicatore di normalità economica vengono riportate nel Sub Allegato 6.F.

I valori soglia di normalità economica sono riportati nel Sub Allegato 6.G.

In applicazione, per ogni singolo soggetto, i valori soglia<sup>25</sup> dell'indicatore di normalità economica sono ottenuti come media, ponderata con le relative probabilità di appartenenza, dei valori di riferimento individuati per gruppo omogeneo.

L'indicatore può determinare maggiori compensi<sup>26</sup> che si sommano al compenso puntuale e al compenso minimo stimati con l'analisi della congruità successivamente descritta.

<sup>22</sup> I valori soglia sono arrotondati alla seconda cifra decimale.

<sup>23</sup> Gli indicatori sono arrotondati alla seconda cifra decimale.

<sup>24</sup> L'indicatore verifica la plausibilità tra la voce "altre componenti negative" ed il totale dei compensi. Nel calcolo delle altre componenti negative non si tiene conto dei canoni di locazione (finanziaria e non finanziaria) relativi a beni immobili e a beni strumentali mobili.

<sup>25</sup> I valori soglia sono arrotondati alla seconda cifra decimale.

<sup>26</sup> Le variabili numeriche riferite ad importi in euro sono arrotondate al valore intero.



### INCIDENZA DELLE ALTRE COMPONENTI NEGATIVE AL NETTO DEI CANONI DI LOCAZIONE SUI COMPENSI

Per ogni contribuente, si determina il valore massimo ammissibile per la variabile “Altre componenti negative nette” moltiplicando la soglia massima di normalità economica dell’indicatore, divisa 100, per i “Compensi da congruità”<sup>27</sup>.

Nel caso in cui il valore dichiarato delle “Altre componenti negative nette” si posizioni al di sopra di detto valore massimo ammissibile, la parte di spese eccedente tale valore, ponderata con la percentuale sui compensi del Totale incarichi derivanti da: Stabili collaborazioni con altri studi professionali e Altre prestazioni, costituisce parametro di riferimento per la determinazione dei maggiori compensi da normalità economica, calcolati moltiplicando tale parte eccedente per il relativo coefficiente.

Tale coefficiente è stato individuato, distintamente per gruppo omogeneo (*cluster*), come rapporto tra la somma dei compensi puntuali, calcolati applicando a tutti i soggetti del cluster la specifica funzione di compenso con l’utilizzo delle sole variabili contabili di spesa, e la somma delle stesse variabili contabili di spesa<sup>28</sup> (vedi tabella 1).

**Tabella 1 - Coefficienti di determinazione dei maggiori compensi da applicarsi alle altre componenti negative nette**

Cluster	Coefficiente
1	1,2673
2	1,8764
3	1,4717
4	1,9256
5	1,4212
6	2,7644
7	1,2078

In applicazione, per ogni contribuente il coefficiente di determinazione<sup>29</sup> dei maggiori compensi è ottenuto come media, ponderata con le relative probabilità di appartenenza, dei coefficienti individuati per ogni gruppo omogeneo.

### ANALISI DELLA CONGRUITÀ

Per ciascun contribuente viene calcolato, per ogni gruppo omogeneo, il “compenso puntuale di cluster” come somma dei prodotti fra le variabili individuate<sup>30</sup> ai fini della definizione della funzione di compenso ed i relativi coefficienti.

Per tener conto della variabilità legata alla stima del compenso puntuale del singolo contribuente viene calcolato, per ogni gruppo omogeneo, l’intervallo di confidenza al livello del 99,99%<sup>31</sup>. Il limite inferiore di tale intervallo di confidenza costituisce il “compenso minimo di cluster”<sup>32</sup>.

<sup>27</sup> Compensi da congruità = Compenso puntuale da analisi della congruità.

<sup>28</sup> Le variabili contabili di spesa sono ponderate secondo quanto dettagliato nel Sub Allegato 6.H.

<sup>29</sup> Il coefficiente di determinazione è arrotondato alla quarta cifra decimale.

<sup>30</sup> I valori delle variabili calcolate sono arrotondati alla quindicesima cifra decimale.


<sup>31</sup> Nella terminologia statistica, per “intervallo di confidenza” si intende un intervallo, centrato sul compenso puntuale  $\hat{y}$  e delimitato da due estremi (uno inferiore e l’altro superiore), che include con un livello di probabilità prefissato il valore atteso del compenso del contribuente.

Il livello di probabilità prefissato (o livello di fiducia) viene generalmente indicato con la notazione “(1 -  $\alpha$ )%”, dove  $\alpha$  rappresenta la probabilità che l’intervallo di confidenza non contenga il valore atteso del compenso del contribuente. Per un livello di fiducia pari al 99,99% il valore corrispondente di  $\alpha$  è pari a 0,01%.

<sup>32</sup> Indicando con  $\hat{y}$  il “compenso puntuale di cluster” del generico contribuente, il corrispondente “compenso minimo di cluster” è ottenuto attraverso la seguente formula:

$$\hat{y} - 3,92 * s \sqrt{x' C x}$$

dove:



La media ponderata con le relative probabilità di appartenenza dei “compensi puntuali di cluster”, definiti per il contribuente in relazione a ciascun gruppo omogeneo, costituisce il “compenso puntuale” del contribuente.

La media ponderata con le relative probabilità di appartenenza dei “compensi minimi di cluster”, definiti per il contribuente in relazione a ciascun gruppo omogeneo, costituisce il “compenso minimo” del contribuente.

Al compenso puntuale e al compenso minimo stimati<sup>33</sup> con l’analisi della congruità vengono aggiunti gli eventuali maggiori compensi derivanti dall’applicazione dell’analisi della normalità economica.

Nel Sub Allegato 6.H vengono riportate le variabili ed i rispettivi coefficienti delle “funzioni di compenso”.

- 
- $C$  è la matrice inversa della matrice data dalle somme dei quadrati e dei prodotti incrociati delle variabili indipendenti, opportunamente pesate per controllare l’eventuale presenza di eteroschedasticità;
  - $s$  è la radice quadrata del *Mean Square Error* (RMSE);
  - $x$  è il vettore delle variabili indipendenti osservate per il generico contribuente;
  - 3,92 è il valore di riferimento, al livello di probabilità prescelto, della distribuzione *t* di *Student* che asintoticamente approssima una distribuzione normale standardizzata.

I valori relativi alla matrice “ $C$ ” e al valore del “RMSE”, di ciascun cluster, vengono riportati nell’Allegato 9.

<sup>33</sup> Le variabili numeriche riferite ad importi in euro sono arrotondate al valore intero.



---

**SUB ALLEGATI**

---

---

**SUB ALLEGATO 6.A – DESCRIZIONE DEI GRUPPI OMOGENEI**

---

I gruppi omogenei sono stati individuati sulla base dei seguenti fattori:

- rilevanza del committente principale;
- modalità di espletamento dell'attività;
- tipologia di prestazione;
- dimensione/struttura dell'attività.

La **rilevanza del committente principale** ha consentito di distinguere i contribuenti che operano in larga prevalenza per il committente principale (cluster 4) da quelli che originano compensi da un ventaglio più ampio di clienti.

La **modalità di espletamento dell'attività** ha portato a distinguere quei contribuenti che erogano allo stesso cliente un pacchetto congiunto di servizi remunerato a forfait (cluster 1 e 5) dai contribuenti che offrono principalmente prestazioni non a forfait.

La **tipologia di prestazione** ha permesso di enucleare i contribuenti che si occupano prevalentemente di: servizi di consulenza (cluster 3); collegi sindacali e/o revisione legale (cluster 6); contabilità, bilancio e dichiarazioni fiscali (cluster 7). Sono stati inoltre individuati quei contribuenti che non risultano specializzati in una specifica tipologia di prestazione (cluster 2).

La **dimensione/struttura dell'attività** ha permesso di identificare, tra coloro che offrono pacchetti integrati di servizi remunerati a forfait, gli studi di più grandi dimensioni (cluster 1).

Nelle successive descrizioni dei cluster emersi dall'analisi, salvo segnalazione contraria, l'indicazione di valori numerici riguarda valori medi.

**CLUSTER 1 - STUDI DI PIÙ GRANDI DIMENSIONI CHE OFFRONO PREVALENTEMENTE PACCHETTI INTEGRATI DI SERVIZI REMUNERATI A FORFAIT**

**NUMEROSITÀ: 569**

Questo cluster comprende studi di più grandi dimensioni (si avvalgono in genere di 2 addetti) che offrono in larga prevalenza pacchetti integrati di servizi remunerati a forfait (89% dei compensi).

Da segnalare che la principale tipologia di clientela è costituita da imprenditori individuali e società di persone (fonte del 58% dei compensi) seguiti da "altre società di capitali e altri enti privati, commerciali e non" (26% dei compensi). Si specifica, inoltre, che il 72% degli appartenenti al cluster ottiene il 12% dei propri compensi da "altri esercenti arti e professioni".

Coerentemente con l'aspetto dimensionale che contribuisce a caratterizzare il cluster, si riscontrano in tali soggetti (che nella maggioranza dei casi esercitano a titolo individuale) una dimensione strutturale (in termini di spese così come di spazi adibiti allo svolgimento dell'attività) che è la più elevata a livello settoriale e, nel 98% dei casi, si avvalgono di personale dipendente.

**CLUSTER 2 - PROFESSIONISTI CHE NON RISULTANO SPECIALIZZATI IN UNA SPECIFICA TIPOLOGIA DI PRESTAZIONE**

**NUMEROSITÀ: 1.587**

I professionisti che formano il cluster non presentano in genere una particolare concentrazione di compensi su alcuna specifica tipologia di prestazione.

Si evidenzia che il 16% dei professionisti del cluster origina una parte consistente dei propri compensi da stabili collaborazioni con altri studi professionali.





La clientela è perlopiù rappresentata da: “altre società di capitali e altri enti privati, commerciali e non” (31% dei compensi); imprenditori individuali e società di persone (40% dei compensi per il 48% dei soggetti); privati (29% per il 39%); “altri esercenti arti e professioni” (26% per il 31%); studi professionali specializzati in materia di amministrazione, contabilità e tributi (51% per il 23%).

I componenti il cluster esercitano quasi esclusivamente a titolo individuale e si avvalgono di personale dipendente nel 4% dei casi.

### **CLUSTER 3 - PROFESSIONISTI CHE OFFRONO PREVALENTEMENTE SERVIZI DI CONSULENZA**

**NUMEROSITÀ: 460**

Il cluster riunisce i contribuenti che offrono servizi di consulenza (82% dei compensi), che comprendono: consulenze e pareri in materia contabile, fiscale e societaria; consulenza aziendale, organizzativa e finanziaria; consulenza per operazioni straordinarie (fusioni, trasformazioni, scissioni, conferimenti, cessioni, etc.); perizie e consulenze tecniche di parte; consulenza in materia di procedure concorsuali.

La clientela è rappresentata soprattutto da: “altre società di capitali e altri enti privati, commerciali e non” (59% dei compensi); imprenditori individuali e società di persone (44% dei compensi per il 44% dei soggetti); privati (17% per il 22%); studi professionali specializzati in materia di amministrazione, contabilità e tributi (45% per il 19%); “altri esercenti arti e professioni” (23% per il 18%).

I soggetti del cluster esercitano quasi esclusivamente a titolo individuale e si avvalgono di personale dipendente nel 5% dei casi.

### **CLUSTER 4 - PROFESSIONISTI CHE SVOLGONO L'ATTIVITÀ PREVALENTEMENTE PER IL COMMITTENTE PRINCIPALE**

**NUMEROSITÀ: 3.980**

I professionisti che formano il cluster dipendono fortemente dal committente principale (87% dei compensi).

Si evidenzia che il 23% dei professionisti del cluster origina l'87% dei propri compensi da stabili collaborazioni con altri studi professionali.

La committenza è rappresentata principalmente da “altre società di capitali e altri enti privati, commerciali e non” e da “studi professionali specializzati in materia di amministrazione, contabilità e tributi”.

Si tratta di contribuenti che esercitano quasi esclusivamente in forma individuale e che si avvalgono di dipendenti nell'1% dei casi.

### **CLUSTER 5 - PROFESSIONISTI CHE OFFRONO PREVALENTEMENTE PACCHETTI INTEGRATI DI SERVIZI REMUNERATI A FORFAIT**

**NUMEROSITÀ: 2.837**

I contribuenti di questo cluster operano in larga prevalenza offrendo ai propri clienti un'opzione tariffaria che prevede, a fronte della fornitura di un pacchetto integrato di servizi, un compenso a forfait (94% dei compensi).

La principale tipologia di clientela è costituita da imprenditori individuali e società di persone (fonte del 54% dei compensi), seguiti da “altre società di capitali e altri enti privati, commerciali e non” (23% dei compensi) e da “altri esercenti arti e professioni” (11%).

Si tratta di soggetti che esercitano quasi esclusivamente a titolo individuale e si avvalgono di personale dipendente nel 12% dei casi.

### **CLUSTER 6 - PROFESSIONISTI CHE SVOLGONO IN PREVALENZA L'ATTIVITÀ DI SINDACO E/O DI REVISORE LEGALE**

**NUMEROSITÀ: 551**

Il cluster è formato da professionisti che originano i propri compensi prevalentemente dall'attività di sindaco in enti diversi da associazioni, fondazioni, società cooperative (74% dei compensi per il 70% dei soggetti) e da incarichi di revisore o sindaco in associazioni, fondazioni, società cooperative (57% per il 29%). Da segnalare che una parte dei componenti il cluster svolge l'attività di revisione legale (56% dei compensi per il 34% dei soggetti), entro la quale una quota di rilievo deriva dall'attività di revisione legale in Enti pubblici (62% per il 16%).



La clientela è formata principalmente da: “altre società di capitali e altri enti privati, commerciali e non” (75% dei compensi); Enti pubblici territoriali (comuni, province, regioni), dai quali il 13% dei soggetti ottiene il 58% dei compensi; imprenditori individuali e società di persone (22% dei compensi per il 13% dei soggetti).

I contribuenti del cluster operano per la quasi totalità a titolo individuale e si avvalgono di personale dipendente nel 2% dei casi.


**CLUSTER 7 - PROFESSIONISTI CHE SI OCCUPANO PRINCIPALMENTE DI CONTABILITÀ, BILANCIO E DICHIARAZIONI FISCALI**

**NUMEROSITÀ: 1.989**

Il cluster comprende professionisti che ottengono la parte preponderante dei compensi (89%) dall’offerta di servizi di contabilità, dalla redazione di bilanci e dichiarazioni fiscali, dalla gestione del contenzioso tributario e della fase precontenziosa.

La clientela è formata principalmente da: imprenditori individuali e società di persone (46% dei compensi); privati (14%); “altre società di capitali e altri enti privati, commerciali e non” (36% dei compensi per il 49% dei soggetti); “altri esercenti arti e professioni” (28% per il 45%).

Si tratta di soggetti che operano quasi esclusivamente a titolo individuale; si riscontra la presenza di personale dipendente nel 17% dei casi.



## SUB ALLEGATO 6.B - PESI DELLE FUNZIONI DISCRIMINANTI

VARIABILE	CLUSTER 1	CLUSTER 2	CLUSTER 3	CLUSTER 4	CLUSTER 5	CLUSTER 6	CLUSTER 7
Intercetta	-41,99339294	-3,03984317	-68,16466632	-33,88755555	-30,25411208	-89,15715225	-39,02707607
Personale addetto	12,68515304	1,49810155	0,49164927	1,33226641	2,89887503	0,29017040	2,08990173
Consulenza	0,12211446	0,14050716	1,66180537	0,21235670	0,14906570	0,20149958	0,09833539
Contabilità e dichiarazioni	0,09949626	0,13239488	0,14179156	0,15546242	0,08715298	0,14588792	0,86480017
Attività a forfait	0,59926478	0,13922182	0,15925436	0,13558564	0,62456578	0,19400497	0,08717079
Collegi sindacali, incarichi di revisore e revisione legale	0,16678038	0,14844768	0,22400453	0,05502234	0,19658271	2,02590320	0,13553978
Rilevanza del committente principale	0,10074440	0,10318926	0,18943553	0,75556641	0,11065373	0,04393547	0,13952981


Dove:

**Personale addetto** = Numero addetti + Numero collaboratori coordinati e continuativi che prestano attività prevalentemente nello studio. Per il calcolo del Numero addetti si veda il Sub Allegato 6.C – Formule degli indicatori. Il Numero collaboratori coordinati e continuativi che prestano attività prevalentemente nello studio è rideterminato in base alla durata dell'attività pari al numero di mesi di attività nel corso del periodo d'imposta diviso 12

**Consulenza** = [Modalità di espletamento dell'attività: Consulenze e pareri in materia contabile, fiscale e societaria (Percentuale sui compensi) + Consulenza aziendale, organizzativa e finanziaria (Percentuale sui compensi) + Consulenza per operazioni straordinarie (fusioni, trasformazioni, scissioni, conferimenti, cessioni, ecc.) (Percentuale sui compensi) + Perizie e consulenze tecniche di parte (Percentuale sui compensi) + Consulenza in materia di procedure concorsuali (diversa da quella prevista dalla variabile D24) (Percentuale sui compensi)] \* (100 - Rilevanza del committente principale) diviso 100

**Contabilità e dichiarazioni** = [Modalità di espletamento dell'attività: Contabilità ordinaria (compensi fino a euro 1.500,00) (Percentuale sui compensi) + Contabilità ordinaria (compensi oltre euro 1.500,00) (Percentuale sui compensi) + Contabilità ordinaria (compensi oltre euro 6.000,00) (Percentuale sui compensi) + Contabilità semplificata (Percentuale sui compensi) + Mod. 730 (a seguito di convenzione con il sostituto d'imposta del soggetto dichiarante) (Percentuale sui compensi) + Mod. 730 (Percentuale sui compensi) + Mod. Unico di persone fisiche non titolari di partita IVA (Percentuale sui compensi) + Mod. Unico di persone fisiche titolari di partita IVA (Percentuale sui compensi) + Mod. Unico società di persone ed equiparate (Percentuale sui compensi) + Mod. Unico società di capitali, enti commerciali ed equiparati/Mod. Unico enti non commerciali ed equiparati (Percentuale sui compensi) + Mod.IVA (anche se compreso nella dichiarazione unificata) (Percentuale sui compensi) + Contenzioso tributario ed assistenza del contribuente nella fase precontenziosa (compresi gli istituti c.d. deflativi del contenzioso: accertamento con adesione, autotutela, ecc.) (Percentuale sui compensi) + Redazione bilanci (Percentuale sui compensi)] \* (100 - Rilevanza del committente principale) diviso 100

**Attività a forfait** = [Modalità di espletamento dell'attività: Contabilità semplificata, consulenza in materia fiscale (comprese dichiarazioni fiscali) e societaria (Percentuale sui compensi) + Contabilità ordinaria, consulenza in materia fiscale (comprese dichiarazioni fiscali) e societaria (Percentuale sui compensi) + Contabilità ordinaria, consulenza in materia fiscale (comprese dichiarazioni fiscali), societaria e del lavoro (Percentuale sui compensi) + Contabilità ordinaria, bilancio e dichiarazioni fiscali (Percentuale sui compensi) + Contabilità semplificata e dichiarazioni fiscali (Percentuale sui compensi) + Consulenza contabile, bilancio e dichiarazioni fiscali (Percentuale sui compensi) + Assistenza e consulenza in materia del lavoro (compresi servizi di amministrazione paghe e stipendi) (Percentuale sui compensi)] \* (100 - Rilevanza del committente principale) diviso 100



**Collegi sindacali, incarichi di revisore e revisione legale** = [Modalità di espletamento dell'attività: Incarichi di revisore o collegi sindacali in associazioni, fondazioni, società cooperative (Percentuale sui compensi) + Collegi sindacali (diversi da quelli indicati al rigo D17) (Percentuale sui compensi) + Revisione legale in Enti Pubblici (Percentuale sui compensi) + Revisione legale diversa da quella di cui al rigo D19 (Percentuale sui compensi)] \* (100 - Rilevanza del committente principale) diviso 100

**Rilevanza del committente principale** = Percentuale dei compensi provenienti dal committente principale (indicare solo se superiore a 50%), se Percentuale dei compensi provenienti dal committente principale (indicare solo se superiore a 50%) è maggiore di 50, altrimenti assume valore pari a zero



---

**SUB ALLEGATO 6.C – FORMULE DEGLI INDICATORI**


---

Di seguito sono riportate le formule degli indicatori economico-contabili utilizzati in costruzione e/o applicazione dello studio di settore:

- **Incidenza delle altre componenti negative al netto dei canoni di locazione sui compensi** = (Altre componenti negative nette \* 100)/(Compensi dichiarati<sup>34</sup>);
- **Incidenza delle spese sui compensi** = ((Spese per prestazioni di lavoro dipendente + Spese per prestazioni di collaborazione coordinata e continuativa + Compensi corrisposti a terzi per prestazioni direttamente afferenti l'attività professionale e artistica + Consumi + Altre spese + Altre componenti negative nette)\*100)/(Compensi dichiarati<sup>34</sup>);
- **Indice di copertura del costo per il godimento di beni di terzi e degli ammortamenti** = (Margine netto)/(Canoni di locazione finanziaria e non finanziaria relativi a beni immobili + Canoni di locazione finanziaria e non finanziaria relativi a beni strumentali mobili + Ammortamenti);
- **Margine del professionista - in assenza di spese per prestazioni di lavoro dipendente o assimilato** = (Margine/1.000)/(Professionisti titolari dello studio<sup>35</sup>);
- **Rendimento lordo per addetto - in presenza di spese per prestazioni di lavoro dipendente o assimilato** = (Valore creato dallo studio professionale/1.000)/(Addetti<sup>36</sup>);
- **Resa oraria per addetto** = (Compensi dichiarati<sup>34</sup> – Spese per prestazioni di collaborazione coordinata e continuativa – Compensi corrisposti a terzi per prestazioni direttamente afferenti l'attività professionale e artistica)/(Numero addetti<sup>37</sup> \* 50 \* 48).

<sup>34</sup> Nella sola fase di costruzione i Compensi dichiarati includono anche l'Adeguamento da studi di settore.

In fase di applicazione dell'indicatore di normalità economica "Incidenza delle altre componenti negative al netto dei canoni di locazione sui compensi" vengono utilizzati i:

Compensi da congruità = Compenso puntuale da analisi della congruità.

<sup>35</sup> Di seguito viene riportato il calcolo dei professionisti titolari dello studio:

Professionisti titolari dello studio = Titolare  
(professionista che opera in forma  
individuale)

Professionisti titolari dello studio = Numero soci o associati che prestano attività nella società o associazione  
(esercizio collettivo dell'attività  
professionale)

Il titolare è pari a 1.

Il numero soci o associati che prestano attività nella società o associazione è pari alla relativa percentuale di lavoro prestato diviso 100.

Il titolare è rideterminato in base alla durata dell'attività pari al numero di mesi di attività nel corso del periodo d'imposta diviso 12.

Se i professionisti titolari dello studio sono inferiori a ("Numero di mesi di attività nel corso del periodo d'imposta" diviso 12) allora i professionisti titolari dello studio sono pari al valore massimo tra (professionisti titolari dello studio) e (Titolare – Numero dipendenti).

Il numero dipendenti è pari al numero delle giornate retribuite diviso 312.

<sup>36</sup> Di seguito viene riportato il calcolo degli addetti:

Addetti = Titolare + Numero dipendenti  
(professionista che opera in forma  
individuale)

Addetti = Numero soci o associati che prestano attività nella società o associazione + Numero  
(esercizio collettivo dell'attività dipendenti  
professionale)

Il titolare è pari a 1. Il numero dipendenti è pari al numero delle giornate retribuite diviso 312.


Il numero soci o associati che prestano attività nella società o associazione è pari alla relativa percentuale di lavoro prestato diviso 100.

Il titolare è rideterminato in base alla durata dell'attività pari al numero di mesi di attività nel corso del periodo d'imposta diviso 12.

Gli Addetti non possono essere inferiori a ("Numero di mesi di attività nel corso del periodo d'imposta" diviso 12).

<sup>37</sup> Di seguito viene riportato il calcolo del numero di addetti:

Numero addetti = "Fattore correttivo individuale" + Numero dipendenti  
(professionista che  
opera in forma  
individuale)



Dove:

- **Altre componenti negative nette** = Altre componenti negative – Canoni di locazione finanziaria e non finanziaria relativi a beni immobili – Canoni di locazione finanziaria e non finanziaria relativi a beni strumentali mobili;
- **Margine** = Valore creato dallo studio professionale – Spese per prestazioni di lavoro dipendente;
- **Margine netto** = Margine – [(Soglia minima di coerenza del margine del professionista<sup>38</sup>) \* 1.000 \* (Professionisti titolari dello studio<sup>35</sup>)];
- **Valore creato dallo studio professionale** = Compensi dichiarati<sup>34</sup> – Spese per prestazioni di collaborazione coordinata e continuativa – Compensi corrisposti a terzi per prestazioni direttamente afferenti l'attività professionale e artistica – Consumi – Altre spese – Altre componenti negative nette.

---

Numero addetti =  $\frac{\text{Numero soci o associati che prestano attività nella società o associazione} * \text{“Fattore correttivo associazioni”} + \text{Numero dipendenti dell'attività professionale}}{\text{(esercizio collettivo)}}$

La definizione del “Fattore correttivo individuale” e del “Fattore correttivo associazioni” è riportata nella “Nota alla variabile di regressione Ore dedicate all'attività”. Il numero dipendenti è pari al numero delle giornate retribuite diviso 312.

<sup>38</sup> La soglia minima di coerenza del margine del professionista è la soglia minima dell'indicatore “Margine del professionista - in assenza di spese per prestazioni di lavoro dipendente o assimilato” applicata all'intera platea dei contribuenti.



## SUB ALLEGATO 6.D – DISTRIBUZIONI VENTILICHE INDICATORI DI COERENZA

Cluster 1 - Studi di più grandi dimensioni che offrono prevalentemente pacchetti integrati di servizi remunerati a forfait

Indicatore	Modalità di distribuzione	1	2	3	4	5	6	7	8	9	10	11	12	13	14	15	16	17	18	19
Indice di copertura del costo per il godimento di beni di terzi e degli ammortamenti	Tutti i soggetti	-12,05	-4,00	-1,21	0,15	0,82	1,25	1,69	2,16	2,66	3,51	4,30	5,61	7,61	9,34	11,55	14,81	18,82	24,87	40,71
Resa oraria per addetto	Tutti i soggetti	12,13	13,62	15,76	16,91	17,57	18,54	19,27	19,85	20,88	21,76	22,46	23,81	24,91	26,04	27,38	28,71	30,63	33,48	40,24

Indicatore	Modalità di distribuzione	1	2	3	4	5	6	7	8	9	10	11	12	13	14	15	16	17	18	19
Margine del professionista - in assenza di spese per prestazioni di lavoro dipendente o assimilato (in migliaia di euro)	Gruppo territoriale 2, 5	40,91	40,91	40,91	40,91	40,91	40,91	40,91	40,91	40,91	40,91	40,91	40,91	40,91	40,91	40,91	40,91	40,91	40,91	40,91
	Gruppo territoriale 1, 3	20,34	20,34	20,34	20,34	20,34	20,34	20,34	22,57	22,57	22,57	22,57	22,57	45,27	45,27	45,27	45,27	45,27	58,74	58,74
Rendimento lordo per addetto - in presenza di spese per prestazioni di lavoro dipendente o assimilato (in migliaia di euro)	Gruppo territoriale 2, 5	11,91	19,04	20,26	22,20	22,42	23,58	24,86	25,07	26,57	27,20	28,95	30,62	31,29	32,89	33,80	35,20	35,69	39,30	44,38
	Gruppo territoriale 1, 3	18,82	22,15	25,56	28,12	30,15	31,34	32,44	34,09	35,60	37,26	38,99	40,30	41,67	44,13	47,50	49,64	52,99	58,08	71,07

Indicatore	Modalità di distribuzione	1	2	3	4	5	6	7	8	9	10	11	12	13	14	15	16	17	18	19
Incidenza delle spese sui compensi	Professionisti senza forza lavoro	12,77	12,77	12,77	12,77	12,77	12,77	12,77	12,77	12,77	12,77	12,77	12,77	12,77	12,77	12,77	12,77	12,77	12,77	12,77
	Professionisti con forza lavoro	33,77	41,19	45,02	48,57	50,76	53,23	55,51	57,50	59,37	61,10	63,22	64,83	66,68	69,07	70,82	73,51	76,06	80,40	85,47



## Cluster 2 - Professionisti che non risultano specializzati in una specifica tipologia di prestazione

Indicatore	Modalità di distribuzione	1	2	3	4	5	6	7	8	9	10	11	12	13	14	15	16	17	18	19
Indice di copertura del costo per il godimento di beni di terzi e degli ammortamenti	Tutti i soggetti	-105,21	-63,59	-38,26	-24,62	-13,88	-10,13	-6,27	-2,81	-0,94	0,60	1,73	3,16	5,52	7,59	11,87	18,04	29,63	46,24	96,87
	Tutti i soggetti	0,00	9,88	16,12	19,14	22,65	25,24	28,17	30,92	33,66	36,16	39,53	42,77	47,97	53,98	61,03	69,22	82,15	104,00	141,41

Indicatore	Modalità di distribuzione	1	2	3	4	5	6	7	8	9	10	11	12	13	14	15	16	17	18	19
Margine del professionista - in assenza di spese per prestazioni di lavoro dipendente o assimilato (in migliaia di euro)	Gruppo territoriale 2, 5	-0,33	0,21	0,84	1,97	3,28	4,41	5,38	6,44	7,78	8,99	10,45	12,33	14,02	16,51	19,09	22,09	25,53	33,36	42,84
	Gruppo territoriale 1, 3	-0,23	0,55	3,22	5,30	6,87	9,09	10,68	12,80	15,14	17,29	19,77	22,67	25,99	28,90	32,15	37,32	43,25	55,01	83,59
Rendimento lordo per addetto - in presenza di spese per prestazioni di lavoro dipendente o assimilato (in migliaia di euro)	Gruppo territoriale 2, 5	8,26	11,02	11,64	16,95	16,96	16,96	20,51	21,26	21,47	23,51	25,24	27,21	28,31	28,65	30,69	35,65	40,86	42,32	68,83
	Gruppo territoriale 1, 3	7,66	11,10	15,93	18,18	19,84	23,65	26,47	27,61	27,93	30,66	34,31	35,20	37,63	43,54	44,09	47,16	59,82	73,97	88,46

Indicatore	Modalità di distribuzione	1	2	3	4	5	6	7	8	9	10	11	12	13	14	15	16	17	18	19
Incidenza delle spese sui compensi	Professionisti senza forza lavoro	0,00	0,36	2,41	4,00	5,90	7,65	8,98	10,98	13,58	15,57	17,32	19,69	22,96	26,02	28,78	33,04	38,31	46,01	61,19
	Professionisti con forza lavoro	8,59	11,52	15,93	18,40	21,63	23,48	25,32	27,87	30,52	34,24	36,69	39,63	41,89	44,95	48,12	52,65	56,24	63,41	75,72






## Cluster 3 - Professionisti che offrono prevalentemente servizi di consulenza

Indicatore	Modalità di distribuzione	1	2	3	4	5	6	7	8	9	10	11	12	13	14	15	16	17	18	19
Indice di copertura del costo per il godimento di beni di terzi e degli ammortamenti	Tutti i soggetti	-115,69	-39,44	-29,91	-16,21	-10,33	-4,13	-1,34	0,05	1,40	2,61	4,24	7,73	11,10	14,87	19,70	29,19	48,41	83,82	174,32
	Tutti i soggetti	11,67	16,00	20,52	23,68	26,66	30,87	33,76	37,34	40,02	43,35	49,91	54,81	63,96	70,12	77,63	90,59	105,21	121,24	150,00

Indicatore	Modalità di distribuzione	1	2	3	4	5	6	7	8	9	10	11	12	13	14	15	16	17	18	19
Margine del professionista - in assenza di spese per prestazioni di lavoro dipendente o assimilato (in migliaia di euro)	Gruppo territoriale 2, 5	0,41	1,81	2,13	2,56	4,73	5,50	7,28	9,22	10,90	12,83	13,47	17,17	21,28	23,26	27,79	30,99	37,66	47,51	56,63
	Gruppo territoriale 1, 3	2,16	4,74	6,84	8,18	9,90	14,09	16,02	18,53	21,42	24,55	26,88	31,38	37,36	40,73	45,47	51,59	61,02	74,68	114,54
Rendimento lordo per addetto - in presenza di spese per prestazioni di lavoro dipendente o assimilato (in migliaia di euro)	Gruppo territoriale 2, 5	6,36	6,36	6,36	6,36	6,36	6,36	6,36	6,36	6,36	10,36	10,36	10,36	10,36	10,36	10,36	10,36	18,85	18,85	18,85
	Gruppo territoriale 1, 3	-4,97	7,51	11,51	17,09	23,99	28,82	30,26	30,97	31,52	36,72	36,73	39,35	42,74	48,59	49,67	59,66	68,63	99,99	128,09

Indicatore	Modalità di distribuzione	1	2	3	4	5	6	7	8	9	10	11	12	13	14	15	16	17	18	19
Incidenza delle spese sui compensi	Professionisti senza forza lavoro	0,00	0,57	2,59	4,07	4,99	6,66	8,59	10,25	12,51	14,57	15,71	19,23	21,42	24,11	29,00	33,42	38,56	46,67	60,27
	Professionisti con forza lavoro	7,87	10,46	13,62	16,83	19,76	23,49	26,01	27,47	33,42	36,99	39,17	41,56	43,02	47,02	50,21	57,26	62,71	68,35	79,87




## Cluster 4 - Professionisti che svolgono l'attività prevalentemente per il committente principale

Indicatore	Modalità di distribuzione	1	2	3	4	5	6	7	8	9	10	11	12	13	14	15	16	17	18	19
Indice di copertura del costo per il godimento di beni di terzi e degli ammortamenti	Tutti i soggetti	-72,36	-31,44	-17,46	-10,76	-5,73	-2,73	-0,48	1,10	2,58	4,33	6,40	9,39	13,61	18,55	25,30	36,24	52,14	82,78	170,48
Resa oraria per addetto	Tutti i soggetti	10,63	15,03	17,76	19,97	21,70	23,46	25,05	26,88	28,73	31,20	34,32	37,50	41,60	47,44	54,29	62,93	74,40	99,29	161,09

Indicatore	Modalità di distribuzione	1	2	3	4	5	6	7	8	9	10	11	12	13	14	15	16	17	18	19
Margine del professionista - in assenza di spese per prestazioni di lavoro dipendente o assimilato (in migliaia di euro)	Gruppo territoriale 2, 5	0,30	0,85	1,57	2,52	3,37	4,85	6,55	7,75	8,71	9,97	11,23	12,52	13,61	16,04	18,15	21,38	25,31	31,07	41,50
Rendimento lordo per addetto - in presenza di spese per prestazioni di lavoro dipendente o assimilato (in migliaia di euro)	Gruppo territoriale 1, 3	1,03	2,90	4,89	7,21	9,25	11,42	13,58	15,75	18,04	20,39	22,47	24,73	27,53	30,45	34,49	39,39	45,98	56,69	93,67
	Gruppo territoriale 2, 5	3,65	3,65	3,65	10,18	10,18	10,18	22,10	22,10	23,41	23,41	23,41	23,42	23,42	36,91	36,91	36,91	44,06	44,06	97,06
	Gruppo territoriale 1, 3	-0,15	1,74	8,25	9,58	10,24	15,04	19,83	23,23	24,57	27,67	29,98	30,26	31,51	33,59	39,82	44,02	47,13	85,24	103,24

Indicatore	Modalità di distribuzione	1	2	3	4	5	6	7	8	9	10	11	12	13	14	15	16	17	18	19
Incidenza delle spese sui compensi	Professionisti senza forza lavoro	0,00	0,04	1,39	2,49	3,52	4,65	5,93	7,36	8,83	10,32	12,01	14,07	16,43	19,07	22,88	26,86	32,22	38,58	54,43
	Professionisti con forza lavoro	4,91	7,46	9,09	10,56	13,11	15,81	18,68	20,98	23,20	25,47	28,83	31,44	34,80	37,35	42,01	46,11	51,06	59,86	80,27




## Cluster 5 - Professionisti che offrono prevalentemente pacchetti integrati di servizi remunerati a forfait

Indicatore	Modalità di distribuzione	1	2	3	4	5	6	7	8	9	10	11	12	13	14	15	16	17	18	19
Indice di copertura del costo per il godimento di beni di terzi e degli ammortamenti	Tutti i soggetti	-76,12	-57,49	-22,12	-13,81	-8,82	-4,83	-3,12	-1,49	-0,41	0,49	1,32	2,24	3,23	4,40	6,23	8,95	13,72	22,15	49,39
Resa oraria per addetto	Tutti i soggetti	9,15	12,36	14,49	16,03	17,68	19,12	20,71	22,02	23,40	24,85	26,75	28,67	30,99	34,36	38,02	42,29	48,53	58,18	72,44

Indicatore	Modalità di distribuzione	1	2	3	4	5	6	7	8	9	10	11	12	13	14	15	16	17	18	19
Margine del professionista - in assenza di spese per prestazioni di lavoro dipendente o assimilato (in migliaia di euro)	Gruppo territoriale 2, 5	1,09	2,56	3,72	5,15	6,42	7,52	8,93	10,05	11,52	12,67	13,95	15,50	17,04	18,98	20,79	23,07	25,96	30,69	38,71
	Gruppo territoriale 1, 3	2,69	5,52	7,71	9,68	11,36	13,33	15,07	17,26	19,24	21,16	23,67	25,47	27,65	30,47	33,53	36,92	41,80	49,65	61,62
Rendimento lordo per addetto - in presenza di spese per prestazioni di lavoro dipendente o assimilato (in migliaia di euro)	Gruppo territoriale 2, 5	10,61	12,33	14,09	15,44	16,64	17,94	19,53	20,46	21,07	22,18	22,75	24,18	25,38	26,49	28,41	30,42	34,00	39,71	42,74
	Gruppo territoriale 1, 3	11,78	15,96	17,63	19,31	20,43	21,52	22,86	24,15	25,55	27,19	28,01	30,66	32,79	35,34	37,23	39,91	43,23	45,04	59,64

Indicatore	Modalità di distribuzione	1	2	3	4	5	6	7	8	9	10	11	12	13	14	15	16	17	18	19
Incidenza delle spese sui compensi	Professionisti senza forza lavoro	1,84	4,99	7,73	10,24	12,65	14,79	17,03	19,32	20,96	23,07	25,29	27,73	30,77	33,43	36,32	40,05	44,56	50,76	63,24
	Professionisti con forza lavoro	13,45	18,86	22,34	25,27	28,03	31,21	33,53	35,53	37,48	40,16	42,82	45,43	47,58	50,40	54,02	57,57	63,22	66,74	73,32



## Cluster 6 - Professionisti che svolgono in prevalenza l'attività di sindaco e/o di revisore legale

Indicatore	Modalità di distribuzione	1	2	3	4	5	6	7	8	9	10	11	12	13	14	15	16	17	18	19
Indice di copertura del costo per il godimento di beni di terzi e degli ammortamenti	Tutti i soggetti	-90,86	-45,18	-23,83	-15,93	-9,76	-5,68	-3,10	-1,63	0,50	1,68	3,95	6,87	13,23	17,43	26,63	34,19	45,19	80,64	135,73
Resa oraria per addetto	Tutti i soggetti	17,39	26,68	32,95	41,55	47,67	53,14	60,02	65,64	73,75	83,81	92,82	102,96	120,29	134,14	155,00	173,67	193,03	225,55	450,80

Indicatore	Modalità di distribuzione	1	2	3	4	5	6	7	8	9	10	11	12	13	14	15	16	17	18	19
Margine del professionista - in assenza di spese per prestazioni di lavoro dipendente o assimilato (in migliaia di euro)	Gruppo territoriale 2, 5	1,49	3,01	3,44	3,98	5,33	6,15	7,04	8,61	9,65	11,66	14,21	15,79	16,85	18,57	21,76	26,22	29,95	35,29	46,80
	Gruppo territoriale 1, 3	2,59	5,88	9,08	10,97	13,76	16,88	19,52	21,55	23,89	26,59	31,10	34,61	37,80	43,47	49,19	55,51	67,95	89,99	134,70
Rendimento lordo per addetto - in presenza di spese per prestazioni di lavoro dipendente o assimilato (in migliaia di euro)	Gruppo territoriale 2, 5	1,58	1,58	1,58	1,58	1,58	8,47	8,47	8,47	8,47	8,47	19,31	19,31	19,31	28,09	28,09	28,09	28,09	28,09	38,40
	Gruppo territoriale 1, 3	5,95	5,95	5,95	6,37	6,37	13,53	13,53	20,41	20,41	20,41	22,04	22,04	28,09	28,09	56,00	56,00	65,33	65,33	69,17

Indicatore	Modalità di distribuzione	1	2	3	4	5	6	7	8	9	10	11	12	13	14	15	16	17	18	19
Incidenza delle spese sui compensi	Professionisti senza forza lavoro	0,00	0,55	2,44	3,86	5,15	6,48	7,79	9,09	10,33	11,86	13,85	16,19	18,42	21,90	25,42	28,90	35,39	42,13	55,88
	Professionisti con forza lavoro	7,79	10,01	11,48	12,22	15,66	16,51	18,64	20,08	24,52	28,50	30,27	33,24	35,27	36,46	41,84	43,43	48,28	61,41	64,33




## Cluster 7 - Professionisti che si occupano principalmente di contabilità, bilancio e dichiarazioni fiscali

Indicatore	Modalità di distribuzione	1	2	3	4	5	6	7	8	9	10	11	12	13	14	15	16	17	18	19
Indice di copertura del costo per il godimento di beni di terzi e degli ammortamenti	Tutti i soggetti	-89,39	-42,46	-26,96	-18,06	-12,00	-7,07	-4,51	-2,27	-1,16	0,21	0,96	1,76	2,76	3,96	5,89	9,86	15,14	24,25	39,83
	Tutti i soggetti	5,99	9,57	12,38	14,54	16,55	18,42	20,22	21,65	23,14	24,51	26,61	29,17	31,86	35,53	40,21	45,66	54,55	67,27	89,43

Indicatore	Modalità di distribuzione	1	2	3	4	5	6	7	8	9	10	11	12	13	14	15	16	17	18	19
Margine del professionista - in assenza di spese per prestazioni di lavoro dipendente o assimilato (in migliaia di euro)	Gruppo territoriale 2, 5	0,36	0,96	1,59	2,38	3,32	3,97	4,75	5,65	6,65	7,73	8,76	10,10	11,13	13,45	15,51	17,80	20,04	24,56	32,57
	Gruppo territoriale 1, 3	0,66	1,98	3,63	4,89	6,30	7,64	9,34	10,97	12,68	14,49	16,38	18,23	20,97	24,05	26,85	29,88	34,73	41,51	52,67
Rendimento lordo per addetto - in presenza di spese per prestazioni di lavoro dipendente o assimilato (in migliaia di euro)	Gruppo territoriale 2, 5	7,20	9,89	11,28	14,28	15,34	16,37	17,05	18,50	19,96	21,55	23,34	23,87	24,56	26,98	27,57	28,55	32,54	34,80	37,32
	Gruppo territoriale 1, 3	11,66	15,77	17,78	20,31	23,79	25,30	26,35	27,41	29,07	30,51	31,69	33,09	34,79	37,90	39,62	41,98	46,10	52,82	65,40

Indicatore	Modalità di distribuzione	1	2	3	4	5	6	7	8	9	10	11	12	13	14	15	16	17	18	19
Incidenza delle spese sui compensi	Professionisti senza forza lavoro	0,00	1,97	5,44	9,23	11,92	15,06	17,11	19,98	22,12	25,13	28,18	31,41	34,72	38,02	43,05	47,64	54,75	63,67	82,49
	Professionisti con forza lavoro	13,99	18,43	21,53	26,41	31,49	35,58	39,89	44,25	47,68	50,58	53,01	56,05	58,85	62,65	66,49	70,87	75,41	83,95	91,92



---

**SUB ALLEGATO 6.E - VALORI SOGLIA PER GLI INDICATORI DI COERENZA**



---

Cluster	Modalità di distribuzione	Resa oraria per addetto
		Soglia massima
1	Tutti i soggetti	135,00
2	Tutti i soggetti	110,00
3	Tutti i soggetti	135,00
4	Tutti i soggetti	120,00
5	Tutti i soggetti	85,00
6	Tutti i soggetti	210,00
7	Tutti i soggetti	85,00

Cluster	Modalità di distribuzione	Margine del professionista - in assenza di spese per prestazioni di lavoro dipendente o assimilato (in migliaia di euro)	Rendimento lordo per addetto - in presenza di spese per prestazioni di lavoro dipendente o assimilato (in migliaia di euro)
		Soglia minima	Soglia minima
1	Gruppo territoriale 2, 5	21,76	26,57
	Gruppo territoriale 1, 3	25,69	31,34
2	Gruppo territoriale 2, 5	16,51	22,75
	Gruppo territoriale 1, 3	21,86	26,47
3	Gruppo territoriale 2, 5	19,31	25,29
	Gruppo territoriale 1, 3	24,55	30,26
4	Gruppo territoriale 2, 5	14,09	19,83
	Gruppo territoriale 1, 3	18,04	22,10
5	Gruppo territoriale 2, 5	17,04	22,75
	Gruppo territoriale 1, 3	21,86	26,53
6	Gruppo territoriale 2, 5	21,76	26,48
	Gruppo territoriale 1, 3	25,69	30,73
7	Gruppo territoriale 2, 5	15,51	21,55
	Gruppo territoriale 1, 3	20,97	25,30



Cluster	Modalità di distribuzione	Incidenza delle spese sui compensi	
		Soglia minima	Soglia massima
1	Professionisti senza forza lavoro	0,00	57,50
	Professionisti con forza lavoro	0,00	85,47
2	Professionisti senza forza lavoro	0,00	46,01
	Professionisti con forza lavoro	0,00	66,94
3	Professionisti senza forza lavoro	0,00	46,67
	Professionisti con forza lavoro	0,00	68,35
4	Professionisti senza forza lavoro	0,00	38,58
	Professionisti con forza lavoro	0,00	59,86
5	Professionisti senza forza lavoro	0,00	48,11
	Professionisti con forza lavoro	0,00	73,32
6	Professionisti senza forza lavoro	0,00	44,42
	Professionisti con forza lavoro	0,00	64,33
7	Professionisti senza forza lavoro	0,00	54,75
	Professionisti con forza lavoro	0,00	75,41



**SUB ALLEGATO 6.F – DISTRIBUZIONI VENTILICHE INDICATORI DI NORMALITÀ ECONOMICA**

**Cluster 1 - Studi di più grandi dimensioni che offrono prevalentemente pacchetti integrati di servizi remunerati a forfait**


Indicatore	Modalità di distribuzione	1	2	3	4	5	6	7	8	9	10	11	12	13	14	15	16	17	18	19
Incidenza delle altre componenti negative al netto dei canoni di locazione sui compensi	Tutti i soggetti	0,00	0,00	0,07	0,22	0,41	0,63	0,86	1,07	1,27	1,52	1,85	2,26	2,65	3,26	3,95	4,81	6,63	8,37	10,60

**Cluster 2 - Professionisti che non risultano specializzati in una specifica tipologia di prestazione**

Indicatore	Modalità di distribuzione	1	2	3	4	5	6	7	8	9	10	11	12	13	14	15	16	17	18	19
Incidenza delle altre componenti negative al netto dei canoni di locazione sui compensi	Tutti i soggetti	0,00	0,00	0,00	0,00	0,00	0,00	0,00	0,00	0,00	0,00	0,00	0,00	0,10	0,55	1,41	2,49	4,12	6,69	10,37

**Cluster 3 - Professionisti che offrono prevalentemente servizi di consulenza**

Indicatore	Modalità di distribuzione	1	2	3	4	5	6	7	8	9	10	11	12	13	14	15	16	17	18	19
Incidenza delle altre componenti negative al netto dei canoni di locazione sui compensi	Tutti i soggetti	0,00	0,00	0,00	0,00	0,00	0,00	0,00	0,00	0,00	0,00	0,00	0,01	0,21	0,72	1,23	2,52	4,03	5,90	11,05





Cluster 4 - Professionisti che svolgono l'attività prevalentemente per il committente principale

Indicatore	Modalità di distribuzione	1	2	3	4	5	6	7	8	9	10	11	12	13	14	15	16	17	18	19
Incidenza delle altre componenti negative al netto dei canoni di locazione sui compensi	Tutti i soggetti	0,00	0,00	0,00	0,00	0,00	0,00	0,00	0,00	0,00	0,00	0,00	0,00	0,00	0,12	0,67	1,79	3,21	5,43	9,47

Cluster 5 - Professionisti che offrono prevalentemente pacchetti integrati di servizi remunerati a forfait


Indicatore	Modalità di distribuzione	1	2	3	4	5	6	7	8	9	10	11	12	13	14	15	16	17	18	19
Incidenza delle altre componenti negative al netto dei canoni di locazione sui compensi	Tutti i soggetti	0,00	0,00	0,00	0,00	0,00	0,00	0,00	0,00	0,00	0,00	0,11	0,52	1,09	1,64	2,40	3,68	5,52	8,16	13,37

Cluster 6 - Professionisti che svolgono in prevalenza l'attività di sindaco e/o di revisore legale

Indicatore	Modalità di distribuzione	1	2	3	4	5	6	7	8	9	10	11	12	13	14	15	16	17	18	19
Incidenza delle altre componenti negative al netto dei canoni di locazione sui compensi	Tutti i soggetti	0,00	0,00	0,00	0,00	0,00	0,00	0,00	0,00	0,00	0,00	0,00	0,00	0,01	0,66	1,13	2,32	3,22	5,61	9,17


Cluster 7 - Professionisti che si occupano principalmente di contabilità, bilancio e dichiarazioni fiscali

Indicatore	Modalità di distribuzione	1	2	3	4	5	6	7	8	9	10	11	12	13	14	15	16	17	18	19
Incidenza delle altre componenti negative al netto dei canoni di locazione sui compensi	Tutti i soggetti	0,00	0,00	0,00	0,00	0,00	0,00	0,00	0,00	0,00	0,00	0,00	0,10	0,46	1,21	2,02	3,64	5,56	9,11	14,86



**SUB ALLEGATO 6.G - VALORI SOGLIA PER GLI INDICATORI DI NORMALITÀ ECONOMICA**

Cluster	Modalità di distribuzione	Incidenza delle altre componenti negative al netto dei canoni di locazione sui compensi
		Soglia massima
1	Tutti i soggetti	8,37
2	Tutti i soggetti	6,69
3	Tutti i soggetti	5,90
4	Tutti i soggetti	5,43
5	Tutti i soggetti	8,16
6	Tutti i soggetti	5,61
7	Tutti i soggetti	8,16



## SUB ALLEGATO 6.H - COEFFICIENTI DELLE FUNZIONI DI COMPENSO

VARIABILE	CLUSTER 1	CLUSTER 2	CLUSTER 3	CLUSTER 4	CLUSTER 5	CLUSTER 6	CLUSTER 7
Numero riferito alla variabile aggregato n° 1 <sup>(*)</sup>	36,8077	-	-	-	-	-	-
Numero riferito alla variabile aggregato n° 2 <sup>(*)</sup>	-	36,9199	-	-	-	-	-
Numero riferito alla variabile aggregato n° 3 <sup>(*)</sup>	-	-	36,8305	-	-	-	-
Numero riferito alla variabile aggregato n° 4 <sup>(*)</sup>	-	-	-	36,9977	-	-	-
Numero riferito alla variabile aggregato n° 5 <sup>(*)</sup>	-	-	-	-	36,8263	-	-
Numero riferito alla variabile aggregato n° 6 <sup>(*)</sup>	-	-	-	-	-	36,9246	-
Numero riferito alla variabile aggregato n° 7 <sup>(*)</sup>	-	-	-	-	-	-	35,1524
Numero riferito a "Collegi sindacali (diversi da quelli indicati al rigo D17)" ponderato con il relativo compenso medio <sup>(*)</sup>	-	2.362,5392	2.371,5098	2.361,6482	-	2.369,0670	-
Numero riferito a "Consulenza aziendale, organizzativa e finanziaria" ponderato con il relativo compenso medio <sup>(*)</sup>	-	-	1.978,8878	1.978,6292	-	-	-
Numero riferito a "Consulenze e pareri in materia contabile, fiscale e societaria" ponderato con il relativo compenso medio <sup>(*)</sup>	-	903,5200	907,7343	908,6091	-	-	-
Numero riferito a "Consulenza contabile, bilancio e dichiarazioni fiscali" ponderato con il relativo compenso medio <sup>(*)</sup>	1.272,9035	1.267,8833	-	1.271,3845	1.271,6148	-	-
Numero riferito a "Contabilità ordinaria, bilancio e dichiarazioni fiscali" ponderato con il relativo compenso medio <sup>(*)</sup>	1.221,8079	1.219,5131	-	1.220,1694	1.221,0687	-	-
Numero riferito a "Contabilità ordinaria, consulenza in materia fiscale (comprese dichiarazioni fiscali) e societaria" ponderato con il relativo compenso medio <sup>(*)</sup>	1.290,8082	1.270,0739	-	1.288,7403	1.290,0287	-	-
Numero riferito a "Contabilità ordinaria (compensi fino a euro 1.500,00)" ponderato con il relativo compenso medio <sup>(*)</sup>	-	-	-	1.009,2895	-	-	995,1019
Numero riferito a "Contabilità ordinaria (compensi oltre euro 1.500,00 e fino a euro 6.000,00)" ponderato con il relativo compenso medio <sup>(*)</sup>	-	-	-	1.496,7035	-	-	1.495,8889
Numero riferito a "Contabilità ordinaria (compensi oltre euro 6.000,00)" ponderato con il relativo compenso medio <sup>(*)</sup>	-	-	-	5.992,5648	-	-	-
Numero riferito a "Contabilità semplificata e dichiarazioni fiscali" ponderato con il relativo compenso medio <sup>(*)</sup>	555,7623	550,8458	-	550,4673	546,9688	-	-
Numero riferito a "Contabilità semplificata, consulenza in materia fiscale (comprese dichiarazioni fiscali) e societaria" ponderato con il relativo compenso medio <sup>(*)</sup>	654,6339	649,4311	-	645,7161	643,9626	-	-
Numero riferito a "Mod. 730" ponderato con il relativo compenso medio <sup>(*)</sup>	-	-	-	48,6226	-	-	-
Numero riferito a "Mod. 770 (da 2 a 10 sostituiti)" ponderato con il relativo compenso medio <sup>(*)</sup>	-	-	-	-	-	-	72,0522
Numero riferito a "Redazione bilanci" ponderato con il relativo compenso medio <sup>(*)</sup>	-	-	-	-	-	-	448,7102

VARIABILE	CLUSTER 1	CLUSTER 2	CLUSTER 3	CLUSTER 4	CLUSTER 5	CLUSTER 6	CLUSTER 7
Numero riferito a "Incarichi di revisore o colleghi sindacali in associazioni, fondazioni, società cooperative" ponderato con il relativo compenso medio <sup>(*)</sup>	-	-	-	-	-	2.024,1009	-
Numero riferito a "Mod. Unico di persone fisiche non titolari di partita IVA" ponderato con il relativo compenso medio <sup>(*)</sup>	69,0756	-	-	68,8696	68,5709	-	-
Numero riferito a "Mod. Unico società di capitali, enti commerciali ed equiparati/Mod. Unico enti non commerciali ed equiparati" ponderato con il relativo compenso medio <sup>(*)</sup>	-	-	-	-	-	-	264,8558
Consumi + Altre spese	1,7716	1,9614	-	-	-	-	-
Spese per prestazioni di lavoro dipendente + Spese per prestazioni di collaborazione coordinata e continuativa + Compensi corrisposti a terzi per prestazioni direttamente afferenti l'attività professionale e artistica	1,1029	1,6416	-	-	-	-	-
Ore dedicate all'attività <sup>(**)</sup> ; Età professionale fino a 7 anni	-	-4,3341	-	-	-	-	-
Ore dedicate all'attività <sup>(**)</sup>	25,2375	26,9303	26,6366	24,3121	21,3183	40,4662	23,7729
Ore dedicate all'attività <sup>(**)</sup> differenziale relativo ai gruppi 2 e 5 della territorialità generale a livello provinciale	-	-5,8996	-	-	-8,4771	-	-11,8728
Spese per prestazioni di lavoro dipendente + Spese per prestazioni di collaborazione coordinata e continuativa + Compensi corrisposti a terzi per prestazioni direttamente afferenti l'attività professionale e artistica + Consumi + Altre spese	-	-	1,4717	1,9256	1,4212	2,7644	1,2078
Ore dedicate all'attività <sup>(**)</sup> delle Stabili collaborazioni con altri studi professionali: Età professionale fino a 6 anni	-	-	-	-5,8280	-	-	-

Dove:

Le variabili Spese per prestazioni di lavoro dipendente, Spese per prestazioni di collaborazione coordinata e continuativa, Compensi corrisposti a terzi per prestazioni direttamente afferenti l'attività professionale e artistica, Consumi, Altre spese e "Ore dedicate all'attività" sono ponderate per la percentuale sui compensi del Totale incarichi di: (Stabili collaborazioni con altri studi professionali + Altre prestazioni) diviso 100.

#### Gruppi della territorialità generale a livello provinciale:

Gruppo 2 - Aree con livello di benessere non elevato, bassa scolarità, sistema economico locale poco sviluppato e basato prevalentemente su attività commerciali;  
Gruppo 5 - Aree di marcata arretratezza economica, basso livello di benessere e scolarità poco sviluppata.

Il differenziale territoriale relativo alla territorialità generale a livello provinciale, riferito ad una variabile della funzione di compenso, è calcolato moltiplicando la variabile stessa per la quota di appartenenza ai gruppi territoriali di riferimento. La quota di appartenenza al gruppo territoriale di riferimento è data dal numero delle unità locali compilate che appartengono al gruppo territoriale di riferimento diviso il numero delle unità locali compilate.

Una unità locale è compilata se è compilato il comune dell'unità locale.

Se non risulta compilata alcuna unità locale occorre far riferimento al comune del domicilio fiscale.

Età professionale è pari a: Periodo di imposta - Anno di inizio attività.



La variabile "Ore dedicate all'attività delle Stabili collaborazioni con altri studi professionali" è pari a: Fattore esclusivo \* "Ore dedicate all'attività". Fattore esclusivo = 1 nel caso di contemporanea presenza delle seguenti caratteristiche:

1. Esercizio della professione in forma individuale
2. Età professionale fino a 6 anni
3. Attività svolta esclusivamente presso altri studi<sup>39</sup>
4. Modalità di espletamento dell'attività: Stabili collaborazioni con altri studi professionali prevalenti<sup>40</sup>
5. Assenza di forza lavoro<sup>41</sup>

altrimenti Fattore\_esclusivo assume valore pari a zero. Nel calcolo della variabile "Ore dedicate all'attività delle Stabili collaborazioni con altri studi professionali", le "Ore dedicate all'attività" sono ponderate per la percentuale sui compensi del Totale incarichi di: (Stabili collaborazioni con altri studi professionali) diviso 100.

Il compenso puntuale e il compenso minimo, se negativi, sono posti uguali a zero.

(\*) Per il dettaglio vedi "Nota ai coefficienti della funzione di compenso".


(\*\*) Per il dettaglio vedi "Nota alla variabile di regressione Ore dedicate all'attività".

- Variabili contabili espresse in euro.

<sup>39</sup> L'attività è svolta presso altri studi se, nella sezione Modalità organizzativa, risulta compilata la variabile Attività svolta presso studi e/o strutture di terzi e non risultano compilate le variabili Studio proprio (compreso l'uso promiscuo dell'abitazione), Studio in condivisione con altri professionisti e Associazione tra professionisti (1 = monodisciplinare; 2 = interdisciplinare).

<sup>40</sup> Le Stabili collaborazioni con altri studi professionali risultano prevalenti se la percentuale sui compensi del Totale incarichi è maggiore o uguale di 50.

<sup>41</sup> Per assenza di forza lavoro si intende la contemporanea assenza di Spese per prestazioni di lavoro dipendente, Spese per prestazioni di collaborazione coordinata e continuativa e Compensi corrisposti a terzi per prestazioni direttamente afferenti l'attività professionale e artistica.



#### NOTA AI COEFFICIENTI DELLA FUNZIONE DI COMPENSO

Per ogni *Modalità di espletamento dell'attività*, il compenso medio, richiamato nei dettagli a seguire, è calcolato come: (Compenso dichiarati \* percentuale sui compensi del Totale incarichi diviso 100) diviso Numero Totale incarichi riferito all'attività. Si precisa che tutte le variabili a seguire assumono valore pari a zero in caso di Compenso dichiarati pari a zero e che per il dettaglio delle soglie inferiori provinciali di riferimento si rimanda alla tabella "Valori soglia inferiore a livello provinciale della Modalità di espletamento dell'attività".

La variabile "Numero riferito a *Collegi sindacali (diversi da quelli indicati al rigo D17)* ponderato con il relativo compenso medio" è calcolata come:

Numero Totale incarichi riferito a *Collegi sindacali (diversi da quelli indicati al rigo D17)* moltiplicato per peso di ponderazione  
dove: peso di ponderazione = massimo tra il compenso medio riferito a *Collegi sindacali (diversi da quelli indicati al rigo D17)* e la soglia inferiore provinciale di riferimento diviso 2.372.

La variabile "Numero riferito a *Consulenza aziendale, organizzativa e finanziaria* ponderato con il relativo compenso medio" è calcolata come:

Numero Totale incarichi riferito a *Consulenza aziendale, organizzativa e finanziaria* moltiplicato per peso di ponderazione  
dove: peso di ponderazione = massimo tra il compenso medio riferito a *Consulenza aziendale, organizzativa e finanziaria* e la soglia inferiore provinciale di riferimento diviso 1.979.

La variabile "Numero riferito a *Consulenze e pareri in materia contabile, fiscale e societaria* ponderato con il relativo compenso medio" è calcolata come:

Numero Totale incarichi riferito a *Consulenze e pareri in materia contabile, fiscale e societaria* moltiplicato per peso di ponderazione  
dove: peso di ponderazione = massimo tra il compenso medio riferito a *Consulenze e pareri in materia contabile, fiscale e societaria* e la soglia inferiore provinciale di riferimento diviso 909.

La variabile "Numero riferito a *Consulenza contabile, bilancio e dichiarazioni fiscali* ponderato con il relativo compenso medio" è calcolata come:

Numero Totale incarichi riferito a *Consulenza contabile, bilancio e dichiarazioni fiscali* moltiplicato per peso di ponderazione  
dove: peso di ponderazione = massimo tra il compenso medio riferito a *Consulenza contabile, bilancio e dichiarazioni fiscali* e la soglia inferiore provinciale di riferimento diviso 1.273.

La variabile "Numero riferito a *Contabilità ordinaria, bilancio e dichiarazioni fiscali* ponderato con il relativo compenso medio" è calcolata come:

Numero Totale incarichi riferito a *Contabilità ordinaria, bilancio e dichiarazioni fiscali* moltiplicato per peso di ponderazione  
dove: peso di ponderazione = massimo tra il compenso medio riferito a *Contabilità ordinaria, bilancio e dichiarazioni fiscali* e la soglia inferiore provinciale di riferimento diviso 1.223.

La variabile "Numero riferito a *Contabilità ordinaria, consulenza in materia fiscale (comprese dichiarazioni fiscali) e societaria* ponderato con il relativo compenso medio" è calcolata come:

Numero Totale incarichi riferito a *Contabilità ordinaria, consulenza in materia fiscale (comprese dichiarazioni fiscali) e societaria* moltiplicato per peso di ponderazione  
dove: peso di ponderazione = massimo tra il compenso medio riferito a *Contabilità ordinaria, consulenza in materia fiscale (comprese dichiarazioni fiscali) e societaria* e la soglia inferiore provinciale di riferimento diviso 1.292.

La variabile "Numero riferito a *Contabilità ordinaria (compensi fino a euro 1.500,00)* ponderato con il relativo compenso medio" è calcolata come:


Numero Totale incarichi riferito a *Contabilità ordinaria (compensi fino a euro 1.500,00)* moltiplicato per peso di ponderazione  
dove: peso di ponderazione = massimo tra il compenso medio riferito a *Contabilità ordinaria (compensi fino a euro 1.500,00)* e la soglia inferiore provinciale di riferimento diviso 1.027.

La variabile "Numero riferito a *Contabilità ordinaria (compensi oltre euro 1.500,00 e fino a euro 6.000,00)* ponderato con il relativo compenso medio" è calcolata come:


Numero Totale incarichi riferito a *Contabilità ordinaria (compensi oltre euro 1.500,00 e fino a euro 6.000,00)* moltiplicato per peso di ponderazione  
dove: peso di ponderazione = massimo tra il compenso medio riferito a *Contabilità ordinaria (compensi oltre euro 1.500,00 e fino a euro 6.000,00)* e la soglia inferiore provinciale di riferimento diviso 1.500.

La variabile "Numero riferito a *Contabilità ordinaria (compensi oltre euro 6.000,00)* ponderato con il relativo compenso medio" è calcolata come:

Numero Totale incarichi riferito a *Contabilità ordinaria (compensi oltre euro 6.000,00)* moltiplicato per peso di ponderazione  
dove: peso di ponderazione = massimo tra il compenso medio riferito a *Contabilità ordinaria (compensi oltre euro 6.000,00)* e la soglia inferiore provinciale di riferimento diviso 6.000.



- La variabile "Numero riferito a *Contabilità semplificata e dichiarazioni fiscali* ponderato con il relativo compenso medio" è calcolata come:  
 Numero Totale incarichi riferito a *Contabilità semplificata e dichiarazioni fiscali* moltiplicato per peso di ponderazione  
 dove: peso di ponderazione = massimo tra il compenso medio riferito a *Contabilità semplificata e dichiarazioni fiscali* e la soglia inferiore provinciale di riferimento diviso 559.
- La variabile "Numero riferito a *Contabilità semplificata, consulenza in materia fiscale (compresse dichiarazioni fiscali) e società* ponderato con il relativo compenso medio" è calcolata come:  
 Numero Totale incarichi riferito a *Contabilità semplificata, consulenza in materia fiscale (compresse dichiarazioni fiscali) e società* moltiplicato per peso di ponderazione  
 dove: peso di ponderazione = massimo tra il compenso medio riferito a *Contabilità semplificata, consulenza in materia fiscale (compresse dichiarazioni fiscali) e società* e la soglia inferiore provinciale di riferimento diviso 657.
- La variabile "Numero riferito a *Mod. 730* ponderato con il relativo compenso medio" è calcolata come:  
 Numero Totale incarichi riferito a *Mod. 730* moltiplicato per peso di ponderazione  
 dove: peso di ponderazione = massimo tra il compenso medio riferito a *Mod. 730* e la soglia inferiore provinciale di riferimento diviso 49.
- La variabile "Numero riferito a *Mod. 770 (da 2 a 10 sostituiti)* ponderato con il relativo compenso medio" è calcolata come:  
 Numero Totale incarichi riferito a *Mod. 770 (da 2 a 10 sostituiti)* moltiplicato per peso di ponderazione  
 dove: peso di ponderazione = massimo tra il compenso medio riferito a *Mod. 770 (da 2 a 10 sostituiti)* e la soglia inferiore provinciale di riferimento diviso 73.
- La variabile "Numero riferito a *Redazione bilanci* ponderato con il relativo compenso medio" è calcolata come:  
 Numero Totale incarichi riferito a *Redazione bilanci* moltiplicato per peso di ponderazione  
 dove: peso di ponderazione = massimo tra il compenso medio riferito a *Redazione bilanci* e la soglia inferiore provinciale di riferimento diviso 460.
- La variabile "Numero riferito a *Incarichi di revisore o collegi sindacali in associazioni, fondazioni, società cooperative* ponderato con il relativo compenso medio" è calcolata come:  
 Numero Totale incarichi riferito a *Incarichi di revisore o collegi sindacali in associazioni, fondazioni, società cooperative* moltiplicato per peso di ponderazione  
 dove: peso di ponderazione = massimo tra il compenso medio riferito a *Incarichi di revisore o collegi sindacali in associazioni, fondazioni, società cooperative* e la soglia inferiore provinciale di riferimento diviso 2.042.
- La variabile "Numero riferito a *Mod. Unico di persone fisiche non titolari di partita IVA* ponderato con il relativo compenso medio" è calcolata come:  
 Numero Totale incarichi riferito a *Mod. Unico di persone fisiche non titolari di partita IVA* moltiplicato per peso di ponderazione  
 dove: peso di ponderazione = massimo tra il compenso medio riferito a *Mod. Unico di persone fisiche non titolari di partita IVA* e la soglia inferiore provinciale di riferimento diviso 70.
- La variabile "Numero riferito a *Mod. Unico società di capitali, enti commerciali ed equiparati/Mod. Unico enti non commerciali ed equiparati* ponderato con il relativo compenso medio" è calcolata come:  
 Numero Totale incarichi riferito a *Mod. Unico società di capitali, enti commerciali ed equiparati/Mod. Unico enti non commerciali ed equiparati* moltiplicato per peso di ponderazione  
 dove: peso di ponderazione = massimo tra il compenso medio riferito a *Mod. Unico società di capitali, enti commerciali ed equiparati/Mod. Unico enti non commerciali ed equiparati* e la soglia inferiore provinciale di riferimento diviso 267.



**DESCRIZIONE VARIABILI AGGREGATE**

La variabile "Numero riferito alla *variabile aggregata* n° Y" è calcolata come somma di:  
Numero Totale incarichi riferito a *VarI* moltiplicato per peso di ponderazione.

dove: peso di ponderazione = massimo tra il compenso medio riferito a *VarI* e la soglia inferiore provinciale di riferimento diviso *minY*

dove

- Y è identificativo del cluster di appartenenza;
- *VarI*, per ogni cluster, identifica le variabili in corrispondenza delle quali c'è un "1" nella Tabella A;
- *minY*, per ogni cluster, assume i valori riportati nella Tabella B.


**Tabella A**

VARIABILE	CLUSTER 1	CLUSTER 2	CLUSTER 3	CLUSTER 4	CLUSTER 5	CLUSTER 6	CLUSTER 7
Modalità di espletamento dell'attività: Amministrazione del personale (paghe e stipendi) - vedere istruzioni - (da 2 a 10 unità di personale)	1	1	1	1	1	1	1
Modalità di espletamento dell'attività: Amministrazione del personale (paghe e stipendi) - vedere istruzioni - (1 unità di personale)	1	1	1	1	1	1	1
Modalità di espletamento dell'attività: Amministrazione del personale (paghe e stipendi) - vedere istruzioni - (oltre 10 unità di personale)	1	1	1	1	1	1	1
Modalità di espletamento dell'attività: Collegi sindacali (diversi da quelli indicati al rigo DI7)	1	.	.	.	1	.	1
Modalità di espletamento dell'attività: Attività di conciliazione	1	1	1	1	1	1	1
Modalità di espletamento dell'attività: Partecipazione a Consigli d'Amministrazione o incarichi in organismi di categoria	1	1	1	1	1	1	1
Modalità di espletamento dell'attività: Contenzioso tributario ed assistenza del contribuente nella fase precontenziosa (compresi gli istituti c.d. deflattivi del contenzioso: accertamento con adesione, autotutela, ecc.)	1	1	1	1	1	1	1
Modalità di espletamento dell'attività: Consulenza aziendale, organizzativa e finanziaria	1	1	.	.	1	1	1
Modalità di espletamento dell'attività: Consulenze e pareri in materia contabile, fiscale e societaria	1	.	.	.	1	1	1
Modalità di espletamento dell'attività: Consulenza contabile, bilancio e dichiarazioni fiscali	.	.	1	.	.	1	1
Modalità di espletamento dell'attività: Consulenza in materia di procedure concorsuali (diversa da quella prevista dalla variabile D24)	1	1	1	1	1	1	1






VARIABILE	CLUSTER 1	CLUSTER 2	CLUSTER 3	CLUSTER 4	CLUSTER 5	CLUSTER 6	CLUSTER 7
Modalità di espletamento dell'attività: Assistenza e consulenza in materia del lavoro (compresi servizi di amministrazione paghe e stipendi)	1	1	1	1	1	1	1
Modalità di espletamento dell'attività: Consulenza per operazioni straordinarie (fusioni, trasformazioni, scissioni, conferimenti, cessioni, ecc.)	1	1	1	1	1	1	1
Modalità di espletamento dell'attività: Contabilità ordinaria, bilancio e dichiarazioni fiscali	.	.	1	.	.	1	1
Modalità di espletamento dell'attività: Contabilità ordinaria, consulenza in materia fiscale (comprese dichiarazioni fiscali) e societaria	.	.	1	.	.	1	1
Modalità di espletamento dell'attività: Contabilità ordinaria, consulenza in materia fiscale (comprese dichiarazioni fiscali), societaria e del lavoro	1	1	1	1	1	1	1
Modalità di espletamento dell'attività: Contabilità ordinaria (compensi fino a euro 1.500,00)	1	1	1	.	1	1	.
Modalità di espletamento dell'attività: Contabilità ordinaria (compensi oltre euro 1.500,00 e fino a euro 6.000,00)	1	1	1	.	1	1	.
Modalità di espletamento dell'attività: Contabilità ordinaria (compensi oltre euro 6.000,00)	1	1	1	.	1	1	1
Modalità di espletamento dell'attività: Contabilità semplificata e dichiarazioni fiscali	.	.	1	.	.	1	1
Modalità di espletamento dell'attività: Contabilità semplificata, consulenza in materia fiscale (comprese dichiarazioni fiscali) e societaria	.	.	1	.	.	1	1
Modalità di espletamento dell'attività: Contabilità semplificata, consulenza in materia fiscale (comprese dichiarazioni fiscali), societaria e del lavoro	1	1	1	1	1	1	1
Modalità di espletamento dell'attività: Contabilità semplificata	1	1	1	1	1	1	1
Modalità di espletamento dell'attività: Convegni e corsi di formazione	1	1	1	1	1	1	1
Modalità di espletamento dell'attività: Incarichi giudiziali	1	1	1	1	1	1	1
Modalità di espletamento dell'attività: Mod. 730 (a seguito di convenzione con il sostituto d'imposta del soggetto dichiarante)	1	1	1	1	1	1	1
Modalità di espletamento dell'attività: Mod. 730	1	1	1	.	1	1	1
Modalità di espletamento dell'attività: Mod. 770 (da 2 a 10 sostituiti)	1	1	1	1	1	1	.
Modalità di espletamento dell'attività: Mod. 770 (1 sostituto)	1	1	1	1	1	1	1
Modalità di espletamento dell'attività: Mod. 770 (oltre 10)	1	1	1	1	1	1	1



VARIABILE	CLUSTER 1	CLUSTER 2	CLUSTER 3	CLUSTER 4	CLUSTER 5	CLUSTER 6	CLUSTER 7
sostituiti)							
Modalità di espletamento dell'attività: Mod.IVA (anche se compreso nella dichiarazione unificata)	1	1	1	1	1	1	1
Modalità di espletamento dell'attività: Perizie e consulenze tecniche di parte	1	1	1	1	1	1	1
Modalità di espletamento dell'attività: Perizie e consulenze tecniche d'ufficio	1	1	1	1	1	1	1
Modalità di espletamento dell'attività: Procedure concorsuali	1	1	1	1	1	1	1
Modalità di espletamento dell'attività: Redazione bilanci	1	1	1	1	1	1	1
Modalità di espletamento dell'attività: Revisione legale in Enti Pubblici	1	1	1	1	1	1	1
Modalità di espletamento dell'attività: Revisione legale diversa da quella di cui al rigo DI9	1	1	1	1	1	1	1
Modalità di espletamento dell'attività: Incarichi di revisore o colleghi sindacali in associazioni, fondazioni, società cooperative	1	1	1	1	1	1	1
Modalità di espletamento dell'attività: Mod. Unico di persone fisiche titolari di partita IVA	1	1	1	1	1	1	1
Modalità di espletamento dell'attività: Mod. Unico di persone fisiche non titolari di partita IVA	1	1	1	1	1	1	1
Modalità di espletamento dell'attività: Mod. Unico società di capitali, enti commerciali ed equiparati/Mod. Unico enti non commerciali ed equiparati	1	1	1	1	1	1	1
Modalità di espletamento dell'attività: Mod. Unico società di persone ed equiparate	1	1	1	1	1	1	1


**Tabella B**

VARIABILE	CLUSTER 1	CLUSTER 2	CLUSTER 3	CLUSTER 4	CLUSTER 5	CLUSTER 6	CLUSTER 7
Min	37	37	37	37	37	37	37




## VALORI SOGLIA INFERIORE A LIVELLO PROVINCIALE DELLA MODALITÀ DI ESPLETAMENTO DELL'ATTIVITÀ


Provincia	Contabilità ordinaria (compensi fino a euro 1.500,00)	Contabilità ordinaria (compensi oltre euro 1.500,00 e fino a euro 6.000,00)	Contabilità ordinaria (compensi oltre euro 6.000,00)	Contabilità semplificata	Mod. 730 (a seguito di convenzione con il sostituto d'imposta del soggetto dichiarante)	Mod. 730	Mod. Unico di persone fisiche non titolari di partita IVA	Mod. Unico di persone fisiche titolari di partita IVA	Mod. Unico società di persone ed equiparate	Mod. Unico società di capitali, enti commerciali ed equiparati/Mod. Unico enti non commerciali ed equiparati
AG	979	1.500	6.000	515	37	49	52	123	197	221
AL	1.031	1.500	6.000	595	37	49	70	156	243	269
AN	1.031	1.500	6.000	595	37	49	70	156	243	266
AO	1.031	1.500	6.000	595	37	49	70	156	243	321
AP	1.031	1.500	6.000	595	37	49	70	156	223	266
AQ	979	1.500	6.000	515	37	49	52	123	197	212
AR	1.031	1.500	6.000	595	37	49	70	156	243	274
AT	1.031	1.500	6.000	595	37	49	70	156	243	269
AV	979	1.500	6.000	515	37	49	52	99	197	200
BA	979	1.500	6.000	515	37	49	52	123	197	221
BG	1.031	1.500	6.000	595	37	49	70	156	243	321
BI	1.031	1.500	6.000	595	37	49	70	156	239	269
BL	1.031	1.500	6.000	595	37	49	70	156	243	275
BN	979	1.500	6.000	515	37	49	52	99	197	200
BO	1.031	1.500	6.000	595	37	49	70	156	243	301
BR	979	1.500	6.000	515	37	49	52	99	197	221
BS	1.031	1.500	6.000	595	37	49	70	156	243	321
BT	979	1.500	6.000	515	37	49	52	123	197	221
BZ	1.031	1.500	6.000	595	37	49	70	156	243	262
CA	979	1.500	6.000	515	37	49	52	123	197	213
CB	979	1.500	6.000	515	37	49	52	123	197	212
CE	979	1.500	6.000	515	37	49	52	123	197	200
CH	979	1.500	6.000	515	37	49	52	123	197	212
CI	979	1.500	6.000	515	37	49	52	123	197	213
CL	979	1.500	6.000	515	37	49	52	99	197	221




Provincia	Contabilità ordinaria (compensi fino a euro 1.500,00)	Contabilità ordinaria (compensi oltre euro 1.500,00 e fino a euro 6.000,00)	Contabilità ordinaria (compensi oltre euro 6.000,00)	Contabilità semplificata	Mod. 730 (a seguito di convenzione con il sostituto d'imposta del soggetto dichiarante)	Mod. 730	Mod. Unico di persone fisiche non titolari di partita IVA	Mod. Unico di persone fisiche titolari di partita IVA	Mod. Unico società di persone ed equiparate	Mod. Unico società di capitali, enti commerciali ed equiparati/Mod. Unico enti non commerciali ed equiparati
CN	1.031	1.500	6.000	595	37	49	70	156	243	269
CO	1.031	1.500	6.000	595	37	49	70	156	243	321
CR	1.031	1.500	6.000	595	37	49	70	156	243	321
CS	979	1.500	6.000	515	37	49	52	99	197	236
CT	979	1.500	6.000	515	37	49	52	123	197	221
CZ	979	1.500	6.000	515	37	49	52	99	197	236
EN	979	1.500	6.000	515	37	49	52	99	197	221
FC	1.031	1.500	6.000	595	37	49	70	156	243	301
FE	1.031	1.500	6.000	595	37	49	70	156	243	301
FG	979	1.500	6.000	515	37	49	52	123	197	221
FI	1.031	1.500	6.000	595	37	49	70	156	243	274
FM	1.031	1.500	6.000	595	37	49	70	156	223	266
FR	979	1.500	6.000	515	37	49	52	123	197	254
GE	1.031	1.500	6.000	595	37	49	70	156	243	267
GO	1.031	1.500	6.000	595	37	49	70	156	243	267
GR	1.031	1.500	6.000	595	37	49	70	156	243	274
IM	1.031	1.500	6.000	595	37	49	70	156	243	267
IS	979	1.500	6.000	515	37	49	52	123	197	212
KR	979	1.500	6.000	515	37	49	52	99	197	236
LC	1.031	1.500	6.000	595	37	49	70	156	243	321
LE	979	1.500	6.000	515	37	49	52	123	197	221
IJ	1.031	1.500	6.000	595	37	49	70	156	243	274
LO	1.031	1.500	6.000	595	37	49	70	156	243	321
LT	979	1.500	6.000	515	37	49	52	123	197	254
IU	1.031	1.500	6.000	595	37	49	70	156	243	274
MB	1.031	1.500	6.000	595	37	49	70	156	243	321
MC	1.031	1.500	6.000	595	37	49	70	156	243	266




Provincia	Contabilità ordinaria (compensi fino a euro 1.500,00)	Contabilità ordinaria (compensi oltre euro 1.500,00 e fino a euro 6.000,00)	Contabilità ordinaria (compensi oltre euro 6.000,00)	Contabilità semplificata	Mod. 730 (a seguito di convenzione con il sostituto d'imposta del soggetto dichiarante)	Mod. 730	Mod. Unico di persone fisiche non titolari di partita IVA	Mod. Unico di persone fisiche titolari di partita IVA	Mod. Unico società di persone ed equiparate	Mod. Unico società di capitali, enti commerciali ed equiparati/Mod. Unico enti non commerciali ed equiparati
ME	979	1.500	6.000	515	37	49	52	123	197	221
MI	1.031	1.500	6.000	595	37	49	70	156	243	321
MN	1.031	1.500	6.000	595	37	49	70	156	243	321
MO	1.031	1.500	6.000	595	37	49	70	156	243	301
MS	1.031	1.500	6.000	595	37	49	70	156	243	274
MT	979	1.500	6.000	515	37	49	52	123	197	213
NA	979	1.500	6.000	515	37	49	52	123	197	200
NO	1.031	1.500	6.000	595	37	49	70	156	243	269
NU	979	1.500	6.000	515	37	49	52	123	197	213
OG	979	1.500	6.000	515	37	49	52	123	197	213
OR	979	1.500	6.000	515	37	49	52	123	197	213
OT	979	1.500	6.000	515	37	49	52	123	197	213
PA	979	1.500	6.000	515	37	49	52	123	197	221
PC	1.031	1.500	6.000	595	37	49	70	156	243	301
PD	1.031	1.500	6.000	595	37	49	70	156	243	275
PE	1.031	1.500	6.000	595	37	49	70	156	231	212
PG	1.031	1.500	6.000	595	37	49	70	156	243	254
PI	1.031	1.500	6.000	595	37	49	70	156	243	274
PN	1.031	1.500	6.000	595	37	49	70	156	243	267
PO	1.031	1.500	6.000	595	37	49	70	156	243	274
PR	1.031	1.500	6.000	595	37	49	70	156	243	301
PT	1.031	1.500	6.000	595	37	49	70	156	243	274
PU	1.031	1.500	6.000	595	37	49	70	156	243	266
PV	1.031	1.500	6.000	595	37	49	70	156	243	321
PZ	979	1.500	6.000	515	37	49	52	99	197	213
RA	1.031	1.500	6.000	595	37	49	70	156	243	301
RC	979	1.500	6.000	515	37	49	52	99	197	236




Provincia	Contabilità ordinaria (compensi fino a euro 1.500,00)	Contabilità ordinaria (compensi oltre euro 1.500,00 e fino a euro 6.000,00)	Contabilità ordinaria (compensi oltre euro 6.000,00)	Contabilità semplificata	Mod. 730 (a seguito di convenzione con il sostituto d'imposta del soggetto dichiarante)	Mod. 730	Mod. Unico di persone fisiche non titolari di partita IVA	Mod. Unico di persone fisiche titolari di partita IVA	Mod. Unico società di persone ed equiparate	Mod. Unico società di capitali, enti commerciali ed equiparati/Mod. Unico enti non commerciali ed equiparati
RE	1.031	1.500	6.000	595	37	49	70	156	243	301
RG	979	1.500	6.000	515	37	49	52	123	197	221
RI	979	1.500	6.000	515	37	49	52	123	197	254
RM	1.031	1.500	6.000	595	37	49	70	156	243	254
RN	1.031	1.500	6.000	595	37	49	70	156	243	301
RO	1.031	1.500	6.000	595	37	49	70	156	243	275
SA	979	1.500	6.000	515	37	49	52	123	197	200
SI	1.031	1.500	6.000	595	37	49	70	156	243	274
SO	1.031	1.500	6.000	595	37	49	70	156	243	321
SP	1.031	1.500	6.000	595	37	49	70	156	243	267
SR	979	1.500	6.000	515	37	49	52	123	197	221
SS	979	1.500	6.000	515	37	49	52	123	197	213
SV	1.031	1.500	6.000	595	37	49	70	156	243	267
TA	979	1.500	6.000	515	37	49	52	123	197	221
TE	979	1.500	6.000	515	37	49	52	123	197	212
TN	1.031	1.500	6.000	595	37	49	70	156	243	262
TO	1.031	1.500	6.000	595	37	49	70	156	243	269
TP	979	1.500	6.000	515	37	49	52	123	197	221
TR	1.031	1.500	6.000	595	37	49	70	156	238	254
TS	1.031	1.500	6.000	595	37	49	70	156	243	267
TV	1.031	1.500	6.000	595	37	49	70	156	243	275
UD	1.031	1.500	6.000	595	37	49	70	156	243	267
VA	1.031	1.500	6.000	595	37	49	70	156	243	321
VB	1.031	1.500	6.000	595	37	49	70	156	243	269
VC	1.031	1.500	6.000	595	37	49	70	156	243	269
VE	1.031	1.500	6.000	595	37	49	70	156	243	275
VI	1.031	1.500	6.000	595	37	49	70	156	243	275



Provincia	Contabilità ordinaria (compensi fino a euro 1.500,00)	Contabilità ordinaria (compensi oltre euro 1.500,00 e fino a euro 6.000,00)	Contabilità ordinaria (compensi oltre euro 6.000,00)	Contabilità semplificata	Mod. 730 (a seguito di convenzione con il sostituto d'imposta del soggetto dichiarante)	Mod. 730	Mod. Unico di persone fisiche non titolari di partita IVA	Mod. Unico di persone fisiche titolari di partita IVA	Mod. Unico società di persone ed equiparate	Mod. Unico società di capitali, enti commerciali ed equiparati/Mod. Unico enti non commerciali ed equiparati
VR	1.031	1.500	6.000	595	37	49	70	156	243	275
VS	979	1.500	6.000	515	37	49	52	123	197	213
VT	1.031	1.500	6.000	595	37	49	70	156	215	254
VV	979	1.500	6.000	515	37	49	52	99	197	236




Provincia	Mod. 770 (1 sostituito)	Mod. 770 (da 2 a 10 sostituiti)	Mod. 770 (oltre 10 sostituiti)	Mod.IVA (anche se compreso nella dichiarazione unificata)	Contenzioso tributario ed assistenza del contribuente nella fase precontenziosa (compresi gli istituti c.d. deflattivi del contenzioso: accertamento con adesione, autotutela, ecc.)	Redazione bilanci	Incarichi di revisore o collegi sindacati in associazioni, fondazioni, società cooperative	Collegi sindacali (diversi da quelli indicati al rigo DI7)	Revisione e legale in Enti Pubblici	Revisione legale diversa da quella di cui al rigo DI9
AG	64	73	120	74	572	403	2.042	2.227	2.272	1.274
AL	64	73	120	91	572	549	2.042	2.375	2.272	1.460
AN	64	73	120	91	572	501	2.042	2.386	2.272	1.460
AO	64	73	120	91	572	549	2.042	2.375	2.272	1.460
AP	64	73	120	91	572	452	2.042	2.386	2.272	1.460
AQ	64	73	120	74	572	414	2.042	2.227	2.272	1.274
AR	64	73	120	91	572	500	2.042	2.386	2.272	1.460
AT	64	73	120	91	572	510	2.042	2.375	2.272	1.460
AV	64	73	120	74	572	403	2.042	2.040	2.272	1.274
BA	64	73	120	74	572	403	2.042	2.227	2.272	1.274
BG	64	73	120	91	572	549	2.042	2.386	2.272	1.460
BI	64	73	120	91	572	509	2.042	2.375	2.272	1.460
BL	64	73	120	91	572	502	2.042	2.375	2.272	1.460
BN	64	73	120	74	572	403	2.042	2.040	2.272	1.274
BO	64	73	120	91	572	546	2.042	2.386	2.272	1.460
BR	64	73	120	74	572	403	2.042	2.040	2.272	1.274
BS	64	73	120	91	572	549	2.042	2.386	2.272	1.460
BT	64	73	120	74	572	403	2.042	2.227	2.272	1.274
BZ	64	73	120	91	572	549	2.042	2.386	2.272	1.460
CA	64	73	120	74	572	501	2.042	2.227	2.272	1.274
CB	64	73	120	74	572	403	2.042	2.227	2.272	1.274
CE	64	73	120	74	572	403	2.042	2.227	2.272	1.274
CH	64	73	120	74	572	421	2.042	2.227	2.272	1.274
CI	64	73	120	74	572	410	2.042	2.227	2.272	1.274
CL	64	73	120	74	572	403	2.042	2.040	2.272	1.274
CN	64	73	120	91	572	549	2.042	2.375	2.272	1.460






Provincia	Mod. 770 (1 sostituito)	Mod. 770 (da 2 a 10 sostituiti)	Mod. 770 (oltre 10 sostituiti)	Mod.IVA (anche se compreso nella dichiarazione unificata)	Contenzioso tributario ed assistenza del contribuente nella fase precontenziosa (compresi gli istituti c.d. deflattivi del contenzioso: accertamento con adesione, autotutela, ecc.)	Redazione bilanci	Incarichi di revisore o collegi sindacali in associazioni, fondazioni, società cooperative	Collegi sindacali (diversi da quelli indicati al rigo D17)	Revisione e legale in Enti Pubblici	Revisione legale diversa da quella di cui al rigo D19
CO	64	73	120	91	572	549	2.042	2.375	2.272	1.460
CR	64	73	120	91	572	530	2.042	2.375	2.272	1.460
CS	64	73	120	74	572	403	2.042	2.040	2.272	1.274
CT	64	73	120	74	572	428	2.042	2.227	2.272	1.274
CZ	64	73	120	74	572	403	2.042	2.040	2.272	1.274
EN	64	73	120	74	572	403	2.042	2.040	2.272	1.274
FC	64	73	120	91	572	501	2.042	2.386	2.272	1.460
FE	64	73	120	91	572	501	2.042	2.375	2.272	1.460
FG	64	73	120	74	572	403	2.042	2.227	2.272	1.274
FI	64	73	120	91	572	529	2.042	2.386	2.272	1.460
FM	64	73	120	91	572	414	2.042	2.386	2.272	1.460
FR	64	73	120	74	572	411	2.042	2.227	2.272	1.274
GE	64	73	120	91	572	501	2.042	2.386	2.272	1.460
GO	64	73	120	91	572	501	2.042	2.375	2.272	1.460
GR	64	73	120	91	572	444	2.042	2.386	2.272	1.460
IM	64	73	120	91	572	501	2.042	2.375	2.272	1.460
IS	64	73	120	74	572	403	2.042	2.227	2.272	1.274
KR	64	73	120	74	572	403	2.042	2.040	2.272	1.274
LC	64	73	120	91	572	549	2.042	2.375	2.272	1.460
LE	64	73	120	74	572	403	2.042	2.227	2.272	1.274
LI	64	73	120	91	572	470	2.042	2.386	2.272	1.460
LO	64	73	120	91	572	520	2.042	2.386	2.272	1.460
LT	64	73	120	74	572	411	2.042	2.227	2.272	1.274
LU	64	73	120	91	572	500	2.042	2.386	2.272	1.460
MB	64	73	120	91	572	549	2.042	2.386	2.272	1.460
MC	64	73	120	91	572	432	2.042	2.386	2.272	1.460
ME	64	73	120	74	572	409	2.042	2.227	2.272	1.274




Provincia	Mod. 770 (1 sostituito)	Mod. 770 (da 2 a 10 sostituiti)	Mod. 770 (oltre 10 sostituiti)	Mod.IVA (anche se compreso nella dichiarazione unificata)	Contenzioso tributario ed assistenza del contribuente nella fase precontenziosa (compresi gli istituti c.d. deflattivi del contenzioso: accertamento con adesione, autotutela, ecc.)	Redazione bilanci	Incarichi di revisore o collegi sindacali in associazioni, fondazioni, società cooperative	Collegi sindacali (diversi da quelli indicati al rigo D17)	Revisione e legale in Enti Pubblici	Revisione legale diversa da quella di cui al rigo D19
MI	64	73	120	91	572	549	2.042	2.386	2.272	1.460
MN	64	73	120	91	572	504	2.042	2.386	2.272	1.460
MO	64	73	120	91	572	546	2.042	2.386	2.272	1.460
MS	64	73	120	91	572	444	2.042	2.386	2.272	1.460
MT	64	73	120	74	572	403	2.042	2.227	2.272	1.274
NA	64	73	120	74	572	439	2.042	2.227	2.272	1.274
NO	64	73	120	91	572	549	2.042	2.375	2.272	1.460
NU	64	73	120	74	572	410	2.042	2.227	2.272	1.274
OG	64	73	120	74	572	410	2.042	2.227	2.272	1.274
OR	64	73	120	74	572	410	2.042	2.227	2.272	1.274
OT	64	73	120	74	572	410	2.042	2.227	2.272	1.274
PA	64	73	120	74	572	468	2.042	2.227	2.272	1.274
PC	64	73	120	91	572	546	2.042	2.386	2.272	1.460
PD	64	73	120	91	572	549	2.042	2.386	2.272	1.460
PE	64	73	120	91	572	445	2.042	2.386	2.272	1.460
PG	64	73	120	91	572	466	2.042	2.386	2.272	1.460
PI	64	73	120	91	572	470	2.042	2.386	2.272	1.460
PN	64	73	120	91	572	518	2.042	2.375	2.272	1.460
PO	64	73	120	91	572	520	2.042	2.386	2.272	1.460
PR	64	73	120	91	572	546	2.042	2.386	2.272	1.460
PT	64	73	120	91	572	501	2.042	2.386	2.272	1.460
PU	64	73	120	91	572	414	2.042	2.386	2.272	1.460
PV	64	73	120	91	572	529	2.042	2.375	2.272	1.460
PZ	64	73	120	74	572	403	2.042	2.040	2.272	1.274
RA	64	73	120	91	572	527	2.042	2.386	2.272	1.460
RC	64	73	120	74	572	403	2.042	2.040	2.272	1.274
RE	64	73	120	91	572	546	2.042	2.386	2.272	1.460




Provincia	Mod. 770 (1 sostituito)	Mod. 770 (da 2 a 10 sostituiti)	Mod. 770 (oltre 10 sostituiti)	Mod.IVA (anche se compreso nella dichiarazione unificata)	Contenzioso tributario ed assistenza del contribuente nella fase precontenziosa (compresi gli istituti c.d. deflattivi del contenzioso: accertamento con adesione, autotutela, ecc.)	Redazione bilanci	Incarichi di revisore o collegi sindacali in associazioni, fondazioni, società cooperative	Collegi sindacali (diversi da quelli indicati al rigo D17)	Revisione e legale in Enti Pubblici	Revisione legale diversa da quella di cui al rigo D19
RG	64	73	120	74	572	403	2.042	2.227	2.272	1.274
RI	64	73	120	74	572	411	2.042	2.227	2.272	1.274
RM	64	73	120	91	572	479	2.042	2.386	2.272	1.460
RN	64	73	120	91	572	501	2.042	2.386	2.272	1.460
RO	64	73	120	91	572	502	2.042	2.375	2.272	1.460
SA	64	73	120	74	572	403	2.042	2.227	2.272	1.274
SI	64	73	120	91	572	470	2.042	2.386	2.272	1.460
SO	64	73	120	91	572	505	2.042	2.386	2.272	1.460
SP	64	73	120	91	572	481	2.042	2.386	2.272	1.460
SR	64	73	120	74	572	428	2.042	2.227	2.272	1.274
SS	64	73	120	74	572	502	2.042	2.227	2.272	1.274
SV	64	73	120	91	572	462	2.042	2.386	2.272	1.460
TA	64	73	120	74	572	403	2.042	2.227	2.272	1.274
TE	64	73	120	74	572	410	2.042	2.227	2.272	1.274
TN	64	73	120	91	572	549	2.042	2.386	2.272	1.460
TO	64	73	120	91	572	549	2.042	2.386	2.272	1.460
TP	64	73	120	74	572	403	2.042	2.227	2.272	1.274
TR	64	73	120	91	572	466	2.042	2.375	2.272	1.460
TS	64	73	120	91	572	548	2.042	2.386	2.272	1.460
TV	64	73	120	91	572	549	2.042	2.386	2.272	1.460
UD	64	73	120	91	572	518	2.042	2.375	2.272	1.460
VA	64	73	120	91	572	549	2.042	2.375	2.272	1.460
VB	64	73	120	91	572	510	2.042	2.375	2.272	1.460
VC	64	73	120	91	572	509	2.042	2.375	2.272	1.460
VE	64	73	120	91	572	532	2.042	2.386	2.272	1.460
VI	64	73	120	91	572	549	2.042	2.386	2.272	1.460
VR	64	73	120	91	572	525	2.042	2.386	2.272	1.460




Provincia	Mod. 770 (1 sostituito)	Mod. 770 (da 2 a 10 sostituiti)	Mod. 770 (oltre 10 sostituiti)	Mod.IVA (anche se compreso nella dichiarazione unificata)	Contenzioso tributario ed assistenza del contribuente nella fase precontenziosa (compresi gli istituti c.d. deflattivi del contenzioso: accertamento con adesione, autotutela, ecc.)	Redazione bilanci	Incarichi di revisore o collegi sindacali in associazioni, fondazioni, società cooperative	Collegi sindacali (diversi da quelli indicati al rigo DI7)	Revisioni e legali in Enti Pubblici	Revisione legale diversa da quella di cui al rigo DI9
VS	64	73	120	74	572	410	2.042	2.227	2.272	1.274
VT	64	73	120	91	572	411	2.042	2.375	2.272	1.460
VV	64	73	120	74	572	403	2.042	2.040	2.272	1.274




Provincia	Consulenze e pareri in materia contabile, fiscale e societaria	Consulenza aziendale, organizzativa e finanziaria	Consulenza per operazioni straordinarie (fusioni, trasformazioni, scissioni, conferimenti, ecc.)	Perizie e consulenze tecniche di parte	Consulenza in materia di procedure concorsuali (diversa da quella prevista dalla variabile D24)	Perizie e consulenze tecniche d'ufficio	Incarichi giudiziali	Procedure concorsuali	Convegni e corsi di formazione	Amministrazione del personale (paghe e stipendi) - (1 unità di personale)	Amministrazione del personale (paghe e stipendi) - (da 2 a 10 unità di personale)
AG	876	1.541	1.425	1.067	1.524	873	1.171	1.159	427	232	114
AL	883	2.024	1.425	1.098	1.524	873	1.171	1.228	427	235	114
AN	855	2.055	1.425	1.098	1.524	873	1.171	1.228	427	235	103
AO	915	2.055	1.425	1.098	1.524	873	1.171	1.228	427	235	114
AP	897	2.055	1.425	1.098	1.524	873	1.171	1.228	427	220	114
AQ	887	1.541	1.425	1.098	1.524	873	1.171	1.159	427	235	111
AR	887	2.055	1.425	1.098	1.524	873	1.171	1.228	427	235	114
AT	883	2.024	1.425	1.098	1.524	873	1.171	1.228	427	235	114
AV	887	1.541	1.425	1.098	1.524	873	1.171	953	427	208	114
BA	906	1.541	1.425	1.098	1.524	873	1.171	1.159	427	226	114
BG	894	2.055	1.425	1.098	1.524	873	1.171	1.228	427	235	114
BI	874	2.055	1.425	1.098	1.524	873	1.171	1.228	427	235	112
BL	891	2.042	1.425	1.098	1.524	873	1.171	1.228	427	229	107
BN	885	1.541	1.425	1.098	1.524	873	1.171	953	427	208	114
BO	887	2.055	1.425	1.098	1.524	873	1.171	1.228	427	235	113
BR	860	1.541	1.425	1.098	1.524	873	1.171	953	427	219	110
BS	894	2.055	1.425	1.098	1.524	873	1.171	1.228	427	235	112
BT	887	1.541	1.425	1.098	1.524	873	1.171	1.159	427	219	110
BZ	869	2.055	1.425	1.098	1.524	873	1.171	1.228	427	234	114
CA	887	1.541	1.425	1.098	1.524	873	1.171	1.159	427	235	114
CB	916	1.541	1.425	1.098	1.524	873	1.171	1.159	427	214	106
CE	887	1.541	1.425	1.098	1.524	873	1.171	1.159	427	214	113
CH	887	1.541	1.425	1.098	1.524	873	1.171	1.159	427	207	110
CI	878	1.541	1.425	1.098	1.524	873	1.171	1.159	427	235	108




Provincia	Consulenze e pareri in materia contabile, fiscale e societaria	Consulenza aziendale, organizzativa e finanziaria	Consulenza per operazioni straordinarie (fusioni, trasformazioni, scissioni, conferimenti, cessioni, ecc.)	Perizie e consulenze e tecniche di parte di parte	Consulenza in materia di procedure concorsuali (diversa da quella prevista dalla variabile D24)	Perizie e consulenze tecniche d'ufficio	Incarichi giudiziari	Procedure concorsuali	Convegni e corsi di formazione	Amministrazione del personale (paghe e stipendi) - (1 unità di personale)	Amministrazione del personale (paghe e stipendi) - (da 2 a 10 unità di personale)
CL	876	1.541	1.425	1.067	1.524	873	1.171	953	427	232	114
CN	892	2.024	1.425	1.098	1.524	873	1.171	1.228	427	235	113
CO	915	2.055	1.425	1.098	1.524	873	1.171	1.228	427	235	108
CR	916	2.055	1.425	1.098	1.524	873	1.171	1.228	427	235	112
CS	887	1.541	1.425	935	1.524	873	1.171	953	427	207	110
CT	882	1.541	1.425	1.067	1.524	873	1.171	1.159	427	230	109
CZ	887	1.541	1.425	1.059	1.524	873	1.171	953	427	235	114
EN	882	1.541	1.425	1.067	1.524	873	1.171	953	427	231	103
FC	887	2.055	1.425	1.098	1.524	873	1.171	1.228	427	233	110
FE	914	2.055	1.425	1.098	1.524	873	1.171	1.228	427	235	110
FG	869	1.541	1.425	1.098	1.524	873	1.171	1.159	427	230	114
FI	882	2.055	1.425	1.098	1.524	873	1.171	1.228	427	235	114
FM	907	2.055	1.425	1.098	1.524	873	1.171	1.228	427	235	114
FR	845	1.541	1.425	1.098	1.524	873	1.171	1.159	427	222	114
GE	916	2.055	1.425	1.098	1.524	873	1.171	1.228	427	235	114
GO	916	2.024	1.425	1.098	1.524	873	1.171	1.228	427	215	107
GR	895	2.055	1.425	1.098	1.524	873	1.171	1.228	427	231	114
IM	913	2.055	1.425	1.098	1.524	873	1.171	1.228	427	235	106
IS	916	1.541	1.425	1.098	1.524	873	1.171	1.159	427	214	106
KR	887	1.541	1.425	1.059	1.524	873	1.171	953	427	208	110
LC	855	2.055	1.425	1.098	1.524	873	1.171	1.228	427	235	105
LE	887	1.541	1.425	1.098	1.524	873	1.171	1.159	427	224	107
LI	901	2.055	1.425	1.098	1.524	873	1.171	1.228	427	235	114
LO	855	2.055	1.425	1.098	1.524	873	1.171	1.228	427	234	105
LT	869	1.541	1.425	1.098	1.524	873	1.171	1.159	427	234	114



Provincia	Consulenze e pareri in materia contabile, fiscale e societaria	Consulenza aziendale, organizzativa e finanziaria	Consulenza per operazioni straordinarie (fusioni, trasformazioni, scissioni, conferimenti, cessioni, ecc.)	Perizie e consulenze tecniche e tecniche di parte di parte	Consulenza in materia di procedure concorsuali (diversa da quella prevista dalla variabile D24)	Perizie e consulenze tecniche d'ufficio	Incarichi giudiziari	Procedure concorsuali	Convegni e corsi di formazione	Amministrazione del personale (paghe e stipendi) - (1 unità di personale)	Amministrazione del personale (paghe e stipendi) - vedere istruzioni - (da 2 a 10 unità di personale)
LU	863	2.055	1.425	1.098	1.524	873	1.171	1.228	427	235	114
MB	880	2.055	1.425	1.098	1.524	873	1.171	1.228	427	235	114
MC	916	2.055	1.425	1.098	1.524	873	1.171	1.228	427	223	100
ME	887	1.541	1.425	1.067	1.524	873	1.171	1.159	427	234	111
MI	858	2.055	1.425	1.098	1.524	873	1.171	1.228	427	235	114
MN	916	2.055	1.425	1.098	1.524	873	1.171	1.228	427	235	110
MO	862	2.055	1.425	1.098	1.524	873	1.171	1.228	427	235	114
MS	863	2.055	1.425	1.098	1.524	873	1.171	1.228	427	235	106
MT	914	1.541	1.425	1.059	1.524	873	1.171	1.159	427	211	113
NA	887	1.541	1.425	1.098	1.524	873	1.171	1.159	427	235	114
NO	860	2.024	1.425	1.098	1.524	873	1.171	1.228	427	234	113
NU	876	1.541	1.425	1.098	1.524	873	1.171	1.159	427	235	108
OG	876	1.541	1.425	1.098	1.524	873	1.171	1.159	427	235	108
OR	876	1.541	1.425	1.098	1.524	873	1.171	1.159	427	235	108
OT	876	1.541	1.425	1.098	1.524	873	1.171	1.159	427	235	108
PA	882	1.541	1.425	1.067	1.524	873	1.171	1.159	427	231	114
PC	855	2.055	1.425	1.098	1.524	873	1.171	1.228	427	230	114
PD	915	2.042	1.425	1.098	1.524	873	1.171	1.228	427	235	114
PE	887	2.055	1.425	1.098	1.524	873	1.171	1.228	427	235	110
PG	909	2.055	1.425	1.098	1.524	873	1.171	1.228	427	232	114
PI	895	2.055	1.425	1.098	1.524	873	1.171	1.228	427	231	114
PN	862	2.024	1.425	1.098	1.524	873	1.171	1.228	427	215	113
PO	863	2.055	1.425	1.098	1.524	873	1.171	1.228	427	235	112
PR	907	2.055	1.425	1.098	1.524	873	1.171	1.228	427	230	114
PT	869	2.055	1.425	1.098	1.524	873	1.171	1.228	427	235	114



Provincia	Consulenze e pareri in materia contabile, fiscale e societaria	Consulenza aziendale, organizzativa e finanziaria	Consulenza per operazioni straordinarie (fusioni, trasformazioni, scissioni, conferimenti, cessioni, ecc.)	Perizie e consulenze tecniche e tecniche di parte di parte	Consulenza in materia di procedure concorsuali (diversa da quella prevista dalla variabile D24)	Perizie e consulenze tecniche d'ufficio	Incarichi giudiziari	Procedure concorsuali	Convegni e corsi di formazione	Amministrazione del personale (paghe e stipendi) - (1 unità di personale)	Amministrazione del personale (paghe e stipendi) - vedere istruzioni - (da 2 a 10 unità di personale)
PU	867	2.055	1.425	1.098	1.524	873	1.171	1.228	427	231	112
PV	916	2.055	1.425	1.098	1.524	873	1.171	1.228	427	235	114
PZ	887	1.541	1.425	1.059	1.524	873	1.171	953	427	211	113
RA	855	2.014	1.425	1.098	1.524	873	1.171	1.228	427	234	111
RC	885	1.541	1.425	1.059	1.524	873	1.171	953	427	224	114
RE	916	2.055	1.425	1.098	1.524	873	1.171	1.228	427	235	114
RG	887	1.541	1.425	1.067	1.524	873	1.171	1.159	427	225	103
RI	887	1.541	1.425	1.098	1.524	873	1.171	1.159	427	211	112
RM	887	2.055	1.425	1.098	1.524	873	1.171	1.228	427	235	114
RN	858	2.055	1.425	1.098	1.524	873	1.171	1.228	427	228	110
RO	875	2.055	1.425	1.098	1.524	873	1.171	1.228	427	235	114
SA	887	1.541	1.425	1.098	1.524	873	1.171	1.159	427	235	114
SI	894	2.055	1.425	1.098	1.524	873	1.171	1.228	427	232	114
SO	915	2.055	1.425	1.098	1.524	873	1.171	1.228	427	233	114
SP	894	2.055	1.425	1.098	1.524	873	1.171	1.228	427	235	113
SR	887	1.541	1.425	1.067	1.524	873	1.171	1.159	427	231	110
SS	876	1.541	1.425	1.098	1.524	873	1.171	1.159	427	235	108
SV	894	2.055	1.425	1.098	1.524	873	1.171	1.228	427	235	113
TA	887	1.541	1.425	1.082	1.524	873	1.171	1.159	427	220	110
TE	887	1.541	1.425	1.098	1.524	873	1.171	1.159	427	199	107
TN	894	2.055	1.425	1.098	1.524	873	1.171	1.228	427	234	114
TO	860	2.055	1.425	1.098	1.524	873	1.171	1.228	427	235	114
TP	887	1.541	1.425	1.067	1.524	873	1.171	1.159	427	235	114
TR	909	2.055	1.425	1.098	1.524	873	1.171	1.228	427	201	103
TS	855	2.024	1.425	1.098	1.524	873	1.171	1.228	427	215	107







Provincia	Consulenze e pareri in materia contabile, fiscale e societaria	Consulenza aziendale, organizzativa e finanziaria	Consulenza per operazioni straordinarie (fusioni, trasformazioni, scissioni, conferimenti, cessioni, ecc.)	Perizie e consulenze tecniche di parte	Consulenza in materia di procedure concorsuali (diversa da quella prevista dalla variabile D24)	Perizie e consulenze tecniche d'ufficio	Incarichi giudiziari	Procedure concorsuali	Convegni e corsi di formazione	Amministrazione del personale (paghe e stipendi) - (1 unità di personale)	Amministrazione del personale (paghe e stipendi) - (da 2 a 10 unità di personale)
TV	875	2.042	1.425	1.098	1.524	873	1.171	1.228	427	235	109
UD	857	2.055	1.425	1.098	1.524	873	1.171	1.228	427	234	110
VA	881	2.055	1.425	1.098	1.524	873	1.171	1.228	427	235	114
VB	916	2.055	1.425	1.098	1.524	873	1.171	1.228	427	235	114
VC	906	2.024	1.425	1.098	1.524	873	1.171	1.228	427	235	114
VE	875	2.055	1.425	1.098	1.524	873	1.171	1.228	427	235	106
VI	887	2.055	1.425	1.098	1.524	873	1.171	1.228	427	235	113
VR	875	2.055	1.425	1.098	1.524	873	1.171	1.228	427	232	114
VS	876	1.541	1.425	1.098	1.524	873	1.171	1.159	427	235	108
VT	887	2.055	1.425	1.098	1.524	873	1.171	1.228	427	211	113
VV	887	1.541	1.425	935	1.524	873	1.171	953	427	207	109




Provincia	Amministrativi personale (paghe e stipendi) - vedere istruzioni - (oltre 10 unità di personale)	Partecipazioni e a Consigli d'Amministrazione o incarichi in organismi di categoria	Attività di conciliazione	Contabilità semplificata, in consulenza in materia fiscale (comprese dichiarazioni fiscali) e societaria	Contabilità ordinaria, consulenza in materia fiscale (comprese dichiarazioni fiscali) e societaria	Contabilità semplificata, in consulenza in materia fiscale (comprese dichiarazioni fiscali), societaria e del lavoro	Contabilità ordinaria, consulenza in materia fiscale (comprese dichiarazioni fiscali), societaria e del lavoro	Contabilità ordinaria, bilancio e dichiarazioni fiscali	Contabilità semplificata e dichiarazioni fiscali	Consulenza contabile, bilancio e dichiarazioni fiscali	Assistenza e consulenza in materia del lavoro (compresi servizi di amministrativi e paghe e stipendi)
AG	64	1.713	179	555	1.064	635	1.235	1.046	491	1.050	478
AL	64	1.713	179	640	1.333	677	1.635	1.264	556	1.274	627
AN	64	1.713	179	659	1.237	677	1.635	1.200	559	1.206	627
AO	64	1.713	179	657	1.282	677	1.635	1.223	559	1.274	627
AP	64	1.713	179	653	1.237	677	1.586	1.200	554	1.206	627
AQ	64	1.713	179	620	1.114	635	1.235	1.162	530	1.206	478
AR	64	1.713	179	665	1.210	677	1.635	1.223	559	1.260	627
AT	64	1.713	179	640	1.333	677	1.631	1.264	535	1.274	627
AV	64	1.706	179	557	1.112	635	1.235	1.101	489	1.152	478
BA	64	1.713	179	584	1.156	635	1.235	1.142	507	1.050	478
BG	64	1.713	179	715	1.467	677	1.635	1.257	580	1.288	627
BI	64	1.713	179	640	1.333	677	1.635	1.264	535	1.274	627
BL	64	1.713	179	657	1.212	677	1.605	1.223	550	1.269	627
BN	64	1.706	179	573	1.112	635	1.235	1.036	489	1.152	478
BO	64	1.713	179	661	1.305	677	1.635	1.210	568	1.261	627
BR	64	1.706	179	584	1.156	635	1.235	1.142	507	1.050	478
BS	64	1.713	179	689	1.320	677	1.635	1.236	580	1.288	627
BT	64	1.713	179	584	1.156	635	1.235	1.142	507	1.050	478
BZ	64	1.713	179	671	1.304	677	1.635	1.219	572	1.273	627
CA	64	1.713	179	655	1.286	635	1.235	1.223	553	1.050	478
CB	64	1.713	179	570	1.112	635	1.235	1.099	527	1.050	478
CE	64	1.713	179	573	1.112	635	1.235	1.101	489	1.152	478
CH	64	1.713	179	620	1.114	635	1.235	1.207	530	1.206	478




Provincia	Amministrazione del personale (paghe e stipendi) - vedere istruzioni - (oltre 10 unità di personale)	Partecipazioni e a Consigli d'Amministrazione o incarichi in organismi di categoria	Attività di conciliazione	Contabilità semplificata, consulenza in materia fiscale (comprese dichiarazioni fiscali) e societaria	Contabilità ordinaria, consulenza in materia fiscale (comprese dichiarazioni fiscali) e societaria	Contabilità semplificata, consulenza in materia fiscale (comprese dichiarazioni fiscali), societaria e del lavoro	Contabilità ordinaria, consulenza in materia fiscale (comprese dichiarazioni fiscali), societaria e del lavoro	Contabilità ordinaria, bilancio e dichiarazioni fiscali	Contabilità semplificata e dichiarazioni fiscali	Consulenza contabile, bilancio e dichiarazioni fiscali	Assistenza e consulenza in materia del lavoro (compresi servizi di amministrativi one paghe e stipendi)
CI	64	1.713	179	605	1.179	635	1.235	1.142	525	1.050	478
CL	64	1.706	179	555	1.064	635	1.235	1.046	491	1.050	478
CN	64	1.713	179	640	1.333	677	1.635	1.264	559	1.274	627
CO	64	1.713	179	685	1.479	677	1.635	1.368	580	1.288	627
CR	64	1.713	179	662	1.298	677	1.635	1.277	551	1.288	627
CS	64	1.706	179	557	1.112	635	1.235	1.062	461	1.077	478
CT	64	1.713	179	568	1.064	635	1.235	1.046	491	1.050	478
CZ	64	1.706	179	557	1.112	635	1.235	1.075	461	1.077	478
EN	64	1.706	179	555	1.064	635	1.235	1.046	491	1.050	478
FC	64	1.713	179	657	1.288	677	1.635	1.184	542	1.261	627
FE	64	1.713	179	657	1.288	677	1.635	1.184	542	1.261	627
FG	64	1.713	179	584	1.156	635	1.235	1.142	507	1.050	478
FI	64	1.713	179	684	1.292	677	1.635	1.223	575	1.260	627
FM	64	1.713	179	651	1.237	677	1.622	1.200	559	1.206	627
FR	64	1.713	179	616	1.210	635	1.235	1.125	544	1.206	478
GE	64	1.713	179	640	1.317	677	1.635	1.225	555	1.274	627
GO	64	1.713	179	656	1.278	677	1.635	1.182	559	1.240	627
GR	64	1.713	179	646	1.210	677	1.586	1.223	556	1.260	627
IM	64	1.713	179	640	1.292	677	1.585	1.199	552	1.274	627
IS	64	1.713	179	570	1.112	635	1.235	1.099	527	1.050	478
KR	64	1.706	179	557	1.112	635	1.235	1.075	461	1.077	478
LC	64	1.713	179	686	1.249	677	1.635	1.320	551	1.288	627
LE	64	1.713	179	584	1.156	635	1.235	1.142	507	1.050	478
LI	64	1.713	179	656	1.210	677	1.582	1.223	559	1.260	627




Provincia	Amministrazione del personale (paghe e stipendi) - istruzioni - (oltre 10 unità di personale)	Partecipazioni e a Consigli d'Amministrazione o incarichi in organismi di categoria	Attività di conciliazione	Contabilità semplificata, consulenza in materia fiscale (comprese dichiarazioni fiscali) e societaria	Contabilità ordinaria, consulenza in materia fiscale (comprese dichiarazioni fiscali) e societaria	Contabilità semplificata, consulenza in materia fiscale (comprese dichiarazioni fiscali) e societaria e del lavoro	Contabilità ordinaria, consulenza in materia fiscale (comprese dichiarazioni fiscali), societaria e del lavoro	Contabilità ordinaria, bilancio e dichiarazioni fiscali	Contabilità semplificata e dichiarazioni fiscali	Consulenza contabile, bilancio e dichiarazioni fiscali	Assistenza e consulenza in materia del lavoro (compresi servizi di amministrativi one paghe e stipendi)
LO	64	1.713	179	662	1.286	677	1.635	1.277	551	1.288	627
LT	64	1.713	179	616	1.210	635	1.235	1.198	545	1.206	478
LU	64	1.713	179	654	1.210	677	1.635	1.223	559	1.260	627
MB	64	1.713	179	662	1.430	677	1.635	1.368	574	1.288	627
MC	64	1.713	179	651	1.237	677	1.586	1.200	559	1.206	627
ME	64	1.713	179	555	1.064	635	1.235	1.046	491	1.050	478
MI	64	1.713	179	715	1.479	677	1.635	1.368	580	1.288	627
MN	64	1.713	179	662	1.286	677	1.635	1.319	547	1.288	627
MO	64	1.713	179	665	1.305	677	1.635	1.231	566	1.261	627
MS	64	1.713	179	582	1.210	677	1.581	1.223	556	1.260	627
MT	64	1.713	179	609	1.113	635	1.235	1.134	532	1.108	478
NA	64	1.713	179	604	1.152	635	1.235	1.196	516	1.167	478
NO	64	1.713	179	640	1.333	677	1.635	1.264	559	1.274	627
NU	64	1.713	179	605	1.179	635	1.235	1.142	525	1.050	478
OG	64	1.713	179	605	1.179	635	1.235	1.142	525	1.050	478
OR	64	1.713	179	605	1.179	635	1.235	1.142	525	1.050	478
OT	64	1.713	179	605	1.179	635	1.235	1.142	525	1.050	478
PA	64	1.713	179	619	1.064	635	1.235	1.081	518	1.050	478
PC	64	1.713	179	665	1.286	677	1.635	1.231	568	1.261	627
PD	64	1.713	179	686	1.249	677	1.607	1.223	576	1.269	627
PE	64	1.713	179	631	1.114	677	1.518	1.210	552	1.206	627
PG	64	1.713	179	656	1.258	677	1.590	1.160	561	1.206	627
PI	64	1.713	179	668	1.210	677	1.635	1.223	559	1.260	627
PN	64	1.713	179	656	1.278	677	1.635	1.182	559	1.240	627



Provincia	Amministrazione del personale (paghe e stipendi) - istruzioni - (oltre 10 unità di personale)	Partecipazioni e a Consigli d'Amministrazione o incarichi in organismi di categoria	Attività di conciliazione	Contabilità semplificata, consulenza in materia fiscale (comprese dichiarazioni fiscali) e societaria	Contabilità ordinaria, consulenza in materia fiscale (comprese dichiarazioni fiscali) e societaria	Contabilità semplificata, consulenza in materia fiscale (comprese dichiarazioni fiscali) e societaria e del lavoro	Contabilità ordinaria, consulenza in materia fiscale (comprese dichiarazioni fiscali), societaria e del lavoro	Contabilità ordinaria, bilancio e dichiarazioni fiscali	Contabilità semplificata e dichiarazioni fiscali	Consulenza contabile, bilancio e dichiarazioni fiscali	Assistenza e consulenza in materia del lavoro (compresi servizi di amministrativi one paghe e stipendi)
PO	64	1.713	179	646	1.210	677	1.635	1.223	559	1.260	627
PR	64	1.713	179	665	1.309	677	1.635	1.212	568	1.261	627
PT	64	1.713	179	651	1.210	677	1.635	1.223	558	1.260	627
PU	64	1.713	179	651	1.237	677	1.596	1.200	559	1.206	627
PV	64	1.713	179	662	1.286	677	1.635	1.286	547	1.288	627
PZ	64	1.706	179	609	1.113	635	1.235	1.134	532	1.108	478
RA	64	1.713	179	657	1.222	677	1.635	1.184	542	1.261	627
RC	64	1.706	179	557	1.112	635	1.235	1.081	461	1.077	478
RE	64	1.713	179	665	1.309	677	1.635	1.231	568	1.261	627
RG	64	1.713	179	555	1.064	635	1.235	1.046	491	1.050	478
RI	64	1.713	179	616	1.169	635	1.235	1.086	526	1.206	478
RM	64	1.713	179	659	1.283	677	1.616	1.212	558	1.296	627
RN	64	1.713	179	657	1.288	677	1.635	1.184	542	1.261	627
RO	64	1.713	179	657	1.231	677	1.605	1.223	562	1.269	627
SA	64	1.713	179	604	1.150	635	1.235	1.101	506	1.152	478
SI	64	1.713	179	646	1.210	677	1.635	1.223	559	1.260	627
SO	64	1.713	179	662	1.286	677	1.635	1.286	547	1.288	627
SP	64	1.713	179	640	1.292	677	1.585	1.204	552	1.274	627
SR	64	1.713	179	555	1.064	635	1.235	1.046	491	1.050	478
SS	64	1.713	179	642	1.264	635	1.235	1.142	538	1.050	478
SV	64	1.713	179	640	1.292	677	1.585	1.225	525	1.274	627
TA	64	1.713	179	584	1.156	635	1.235	1.142	507	1.050	478
TE	64	1.713	179	620	1.114	635	1.235	1.207	542	1.206	478
TN	64	1.713	179	671	1.304	677	1.635	1.219	572	1.273	627



Provincia	Amministratore personale (paghe e stipendi) - vedere istruzioni - (oltre 10 unità di personale)	Partecipazioni e a Consigli d'Amministrazione o incarichi in organismi di categoria	Attività di conciliazione	Contabilità semplificata, consulenza in materia fiscale (comprese dichiarazioni fiscali) e societaria	Contabilità ordinaria, consulenza in materia fiscale (comprese dichiarazioni fiscali) e societaria	Contabilità semplificata, consulenza in materia fiscale (comprese dichiarazioni fiscali), societaria e del lavoro	Contabilità ordinaria, consulenza in materia fiscale (comprese dichiarazioni fiscali), societaria e del lavoro	Contabilità ordinaria, bilancio e dichiarazioni fiscali	Contabilità semplificata e dichiarazioni fiscali	Consulenza contabile, bilancio e dichiarazioni fiscali	Assistenza e consulenza in materia del lavoro (compresi servizi di amministrazione paghe e stipendi)
TO	64	1.713	179	654	1.397	677	1.635	1.264	571	1.274	627
TP	64	1.713	179	555	1.064	635	1.235	1.046	491	1.050	478
TR	64	1.713	179	656	1.258	677	1.576	1.160	561	1.206	627
TS	64	1.713	179	656	1.278	677	1.635	1.182	559	1.240	627
TV	64	1.713	179	694	1.382	677	1.605	1.248	576	1.269	627
UD	64	1.713	179	656	1.333	677	1.635	1.182	564	1.240	627
VA	64	1.713	179	685	1.373	677	1.635	1.275	580	1.288	627
VB	64	1.713	179	640	1.333	677	1.631	1.264	559	1.274	627
VC	64	1.713	179	640	1.333	677	1.635	1.264	522	1.274	627
VE	64	1.713	179	659	1.382	677	1.635	1.269	576	1.269	627
VI	64	1.713	179	657	1.316	677	1.635	1.230	576	1.269	627
VR	64	1.713	179	677	1.331	677	1.635	1.254	571	1.269	627
VS	64	1.713	179	605	1.179	635	1.235	1.142	525	1.050	478
VT	64	1.713	179	616	1.210	677	1.583	1.061	526	1.206	627
VV	64	1.706	179	557	1.112	635	1.235	1.063	461	1.077	478



## NOTA ALLA VARIABILE DI REGRESSIONE ORE DEDICATE ALL'ATTIVITÀ

La variabile "Ore dedicate all'attività" è calcolata come:

Ore dedicate all'attività =  
(professionista che opera in forma individuale)

"Fattore correttivo individuale" \* 50 \* 48

dove:

- "Fattore correttivo individuale" = "Peso ore settimanali dedicate all'attività" \* "Peso settimane di lavoro nell'anno"
- "Peso ore settimanali dedicate all'attività" è pari a: (minor valore tra 50 e numero ore settimanali dedicate all'attività) diviso 50
- "Peso settimane di lavoro nell'anno" è pari a: (minor valore tra "Valore massimo delle settimane di lavoro nell'anno" e numero di settimane di lavoro nell'anno) diviso 48

Ore dedicate all'attività =  
(esercizio collettivo dell'attività professionale)

(Numero di soci o associati che prestano attività nella società o associazione) \* "Fattore correttivo associazioni" \* 50 \* 48

dove:

- "Fattore correttivo associazioni" = "Peso ore settimanali dedicate all'attività" \* "Peso settimane di lavoro nell'anno"
- "Peso ore settimanali dedicate all'attività" è pari a: (minor valore tra 50 e (numero ore settimanali dedicate all'attività diviso numero soci o associati che prestano attività nella società o associazione)) diviso 50
- "Peso settimane di lavoro nell'anno" è pari a: (minor valore tra "Valore massimo delle settimane di lavoro nell'anno" e (numero di settimane di lavoro nell'anno diviso numero soci o associati che prestano attività nella società o associazione)) diviso 48

Il "Valore massimo delle settimane di lavoro nell'anno", ovvero 48 settimane, è rideterminato in base alla durata dell'attività pari al numero di mesi di attività nel corso del periodo d'imposta diviso 12.



# ALLEGATO 7

---

NOTA TECNICA E METODOLOGICA

STUDIO DI SETTORE YK17U

PERITI INDUSTRIALI





## CRITERI PER L'EVOLUZIONE DELLO STUDIO DI SETTORE

L'applicazione dello studio di settore attribuisce ai contribuenti un "compenso potenziale". Tale compenso viene stimato tenendo conto sia di variabili contabili sia di variabili strutturali che influenzano il risultato economico del soggetto esercente attività professionale (di seguito "professionista") anche con riferimento al contesto territoriale in cui lo stesso opera. L'applicazione dello studio consente, inoltre, di valutare la coerenza e la normalità economica del professionista in relazione al settore economico di appartenenza.

A tale scopo, nell'ambito dello studio, vengono individuate le relazioni tra le variabili contabili e le variabili strutturali, per analizzare i diversi modelli organizzativi impiegati nell'espletamento dell'attività.

L'evoluzione dello studio di settore è finalizzata a cogliere eventuali cambiamenti strutturali, modifiche dei modelli organizzativi e variazioni di mercato all'interno del settore economico e presuppone un'attività di analisi e ricerca economica, che viene condotta attingendo a fonti informative pubbliche e non pubbliche.

Le fonti pubbliche sono rappresentate da elaborazioni di enti o società che svolgono ricerche di tipo economico-statistico (Istat, Censis, ecc.) e che forniscono dati e informazioni sull'andamento economico dei mercati, sulla struttura e la dimensione dei principali settori economici e sulla congiuntura economica.

Oltre alle fonti di carattere pubblico, che forniscono informazioni più generali, vengono utilizzate fonti specifiche settoriali (riviste specializzate, partecipazione a seminari e convegni specialistici, pubblicazioni dei principali istituti di ricerca, indagini campionarie, ecc.); si tratta di fonti che illustrano: l'articolazione ed evoluzione dell'offerta, sia in termini di modelli organizzativi adottati che di gamma di servizi professionali erogati, l'andamento e la composizione della domanda, l'impatto di provvedimenti normativi sull'attività, sull'organizzazione e sulla struttura dello studio professionale.

Un supporto più diretto e operativo proviene da una rete di tecnici costituita da istituti universitari, centri di ricerca, docenti e ricercatori, che opera anche tramite l'utilizzo di panel di imprese e professionisti.

Di seguito vengono esposti i criteri seguiti per la costruzione dello studio di settore YK17U, evoluzione dello studio WK17U.

L'attività economica oggetto dello studio di settore YK17U è quella relativa al seguente codice ATECO 2007:

- 74.90.91 - Attività tecniche svolte da periti industriali.

L'evoluzione dello studio di settore è stata condotta analizzando le informazioni contenute nel modello WK17U per la comunicazione dei dati rilevanti ai fini dell'applicazione degli studi di settore per il periodo d'imposta 2014, trasmesso dai contribuenti quale allegato al modello UNICO 2015.

I contribuenti interessati sono risultati pari a 10.933.

Nella prima fase di analisi 441 posizioni sono state scartate in quanto non utilizzabili nelle successive fasi dell'elaborazione dello studio di settore (casi di cessazione di attività, situazioni di non normale svolgimento dell'attività, contribuenti forfetari, compensi dichiarati ai fini dell'applicazione degli studi di settore maggiori di 7.500.000 euro).

Sui dati contenuti nei modelli studi di settore della restante platea sono state condotte analisi statistiche per rilevare la completezza, la correttezza e la coerenza delle informazioni in essi contenute.

Tali analisi hanno comportato, ai fini della definizione del campione dello studio, lo scarto di ulteriori 975 posizioni. I motivi di scarto sono stati:

- quadro D (elementi specifici dell'attività) non compilato;
- quadro G (elementi contabili) non compilato;
- comune del quadro B (unità locali destinate all'esercizio dell'attività) e/o anagrafico mancante o errato;
- errata compilazione delle percentuali relative alla tipologia dell'attività (quadro D);
- errata compilazione delle percentuali relative alle aree specialistiche (quadro D);
- errata compilazione delle percentuali relative alla tipologia della clientela (quadro D);
- incongruenze fra i dati strutturali e i dati contabili.

A seguito degli scarti effettuati, il numero dei modelli oggetto delle successive analisi è risultato pari a 9.517.



---

**IDENTIFICAZIONE DEI GRUPPI OMOGENEI**

---

Per suddividere i professionisti in gruppi omogenei sulla base degli aspetti strutturali, è stata seguita una strategia di analisi che combina in sequenza due tecniche statistiche di tipo multivariato:

- un'analisi fattoriale del tipo *Analyse des données* e nella fattispecie l'Analisi in Componenti Principali;
- un procedimento di *Cluster Analysis*.

L'Analisi in Componenti Principali è una tecnica statistica che permette di ridurre il numero delle variabili originarie pur conservando gran parte dell'informazione iniziale. A tal fine vengono identificate nuove variabili, dette componenti principali, tra loro ortogonali (linearmente indipendenti, incorrelate).

Le variabili prese in esame nell'Analisi in Componenti Principali sono quelle presenti in tutti i quadri del modello. Tale scelta nasce dall'esigenza di caratterizzare i soggetti in base ai possibili modelli organizzativi, alle diverse modalità di svolgimento dell'attività, ecc.; tale caratterizzazione è possibile solo utilizzando le informazioni relative alla struttura dei modelli organizzativi, al mercato di riferimento e a tutti quegli elementi specifici che caratterizzano le diverse realtà professionali.

Nell'applicazione dell'Analisi in Componenti Principali è stata scelta la soluzione migliore in termini di significatività statistica ed economica. Pertanto, sono state scelte le componenti principali che riescono a spiegare la maggior parte della varianza iniziale e che consentono, sulla base del criterio dell'interpretabilità, di rappresentare i diversi aspetti strutturali delle attività oggetto di studio.

La tecnica statistica della *Cluster Analysis*, applicata ai risultati dell'Analisi in Componenti Principali, permette di identificare gruppi omogenei di professionisti (cluster); in tal modo è possibile raggruppare i professionisti con caratteristiche strutturali ed organizzative simili<sup>1</sup>.

L'utilizzo combinato delle due tecniche è preferibile rispetto a un'applicazione diretta della *Cluster Analysis* poiché, riducendo con l'Analisi in Componenti Principali il numero di variabili su cui effettuare il procedimento di classificazione, l'operazione di *clustering* risulta meno complessa e più precisa.

I gruppi omogenei individuati sono valutati anche in termini di significatività economica per verificarne l'aderenza alla concreta realtà settoriale.

Nel procedimento di *clustering* adottato, quindi, l'omogeneità dei gruppi deve essere interpretata non tanto in rapporto alle caratteristiche delle singole variabili, quanto in funzione delle principali interrelazioni esistenti tra le variabili esaminate che concorrono a definire il profilo dei singoli gruppi.

La descrizione dei gruppi omogenei è riportata nel Sub Allegato 7.A.

---

**DEFINIZIONE DELLA FUNZIONE DI COMPENSO**

---

Una volta suddivisi i professionisti in gruppi omogenei è necessario determinare, per ciascun gruppo omogeneo, la funzione matematica che meglio si adatta all'andamento dei compensi dei professionisti appartenenti allo stesso gruppo. Per determinare tale funzione si è ricorso alla Regressione Lineare Multipla.


La Regressione Lineare Multipla è una tecnica statistica che permette di interpolare i dati con un modello statistico-matematico che descrive l'andamento della variabile dipendente in funzione di una serie di variabili indipendenti.

La stima della "funzione di compenso" è stata effettuata individuando la relazione tra il compenso (variabile dipendente) e i dati contabili e strutturali dei professionisti (variabili indipendenti).

È opportuno rilevare che prima di definire il modello di regressione è stata effettuata un'analisi sui dati dei professionisti per verificare le condizioni di coerenza dei dati nell'esercizio dell'attività e per scartare i soggetti anomali; ciò si è reso necessario al fine di evitare possibili distorsioni nella determinazione della "funzione di compenso".

---

<sup>1</sup> Nella fase di *Cluster Analysis*, al fine di garantire la massima omogeneità dei soggetti appartenenti a ciascun gruppo, vengono classificate solo le osservazioni che presentano caratteristiche strutturali simili rispetto a quelle proprie di uno specifico gruppo omogeneo. Non vengono, invece, presi in considerazione, ai fini della classificazione, i soggetti che possiedono aspetti strutturali riferibili contemporaneamente a due o più gruppi omogenei. Ugualmente non vengono classificate le osservazioni che presentano un profilo strutturale molto dissimile rispetto all'insieme dei cluster individuati. Il numero di soggetti non classificati è risultato pari a 25.



A tal fine è stato selezionato, in base alla sua capacità di individuare anomalie nella relazione tra le voci esaminate, il seguente indicatore di natura economico-contabile:

- **Incidenza delle altre componenti negative al netto dei canoni di locazione sui compensi<sup>2</sup>.**

La formula dell'indicatore economico-contabile è riportata nel Sub Allegato 7.C.

Successivamente, ai fini della determinazione del campione di riferimento, sono stati esclusi i professionisti che non rispettavano le condizioni di normalità economica<sup>3</sup> per l'indicatore sopra citato. Sono stati altresì esclusi i professionisti con compensi dichiarati uguali a zero.

Così definito il campione di riferimento, si è proceduto alla definizione della "funzione di compenso" per ciascun gruppo omogeneo.

Per la determinazione della "funzione di compenso" sono state utilizzate variabili contabili, variabili strutturali e variabili territoriali. La scelta delle variabili significative è stata effettuata con il metodo "stepwise"<sup>4</sup>. Una volta selezionate le variabili, la determinazione della "funzione di compenso" è ottenuta applicando il metodo dei minimi quadrati generalizzati, che consente di controllare l'eventuale presenza di eteroschedasticità connessa alla variabilità legata ad aspetti dimensionali.

In particolare le variabili considerate ai fini della regressione sono state:

- il Numero del Totale incarichi delle attività<sup>5</sup> stimate attraverso il confronto del compenso medio con la soglia inferiore di riferimento<sup>6</sup>;
- le variabili contabili e le "Ore dedicate all'attività", in funzione dell'incidenza sui compensi del Totale incarichi di tutte le altre attività non ricomprese al punto precedente.

Al fine di garantire la consistenza delle stime sono stati utilizzati i seguenti test statistici:

- coerenza dei Residui "studentizzati" (Rstudent) ovvero divisi per la standard deviation;
- analisi dei Dfbetas, per l'esame delle osservazioni che influenzano in misura rilevante le stime dei parametri.

Le unità che sulla base di vari test statistici e dell'osservazione diretta sono state individuate come outlier sono state eliminate dal campione di stima.

Nella definizione della "funzione di compenso" si è tenuto conto delle possibili differenze di risultati economici legate al luogo di svolgimento dell'attività, in modo da individuare ulteriori differenze territoriali oltre a quelle già rilevate con la Cluster Analysis.

In particolare, per l'insieme delle attività di cui al primo punto, sono state considerate anche le differenze che possono emergere a livello provinciale nello svolgimento dell'attività. Di conseguenza le soglie inferiori di

<sup>2</sup> L'indicatore verifica la plausibilità tra la voce "altre componenti negative" ed il totale dei compensi. Nel calcolo delle altre componenti negative non si tiene conto dei canoni di locazione (finanziaria e non finanziaria) relativi a beni immobili e a beni strumentali mobili.

<sup>3</sup> Vedi sezione "Analisi della Normalità Economica". Si fa presente che, ai soli fini indicati, per l'indicatore "Incidenza delle altre componenti negative al netto dei canoni di locazione sui compensi" si fa riferimento ai compensi dichiarati, nel denominatore della relativa formula.

<sup>4</sup> Il metodo *stepwise* unisce due tecniche statistiche per la scelta del miglior modello di stima: la regressione *forward* ("in avanti") e la regressione *backward* ("indietro"). La regressione *forward* prevede di partire da un modello senza variabili e di introdurre passo dopo passo la variabile più significativa, mentre la regressione *backward* inizia considerando nel modello tutte le variabili disponibili e rimuovendo passo per passo quelle non significative. Con il metodo *stepwise*, partendo da un modello di regressione senza variabili, si procede per passi successivi alternando due fasi: nella prima fase, si introduce la variabile maggiormente significativa fra quelle considerate; nella seconda, si riesamina l'insieme delle variabili introdotte per verificare se è possibile eliminarne qualcuna non più significativa. Il processo continua fino a quando non è più possibile apportare alcuna modifica all'insieme delle variabili, ovvero quando nessuna variabile può essere aggiunta oppure eliminata.

<sup>5</sup> Tali attività si riferiscono a quelle che in applicazione sono: "Progettazione di opere pubbliche (preliminare e/o definitiva e/o esecutiva)", "Direzione lavori, assistenza al collaudo e liquidazione finale di opere pubbliche", "Progettazione preliminare di opere private (importo opere fino a euro 25.823,00)", "Progettazione preliminare di opere private (importo opere oltre euro 25.823,00 e fino a euro 154.937,00)", "Progettazione preliminare di opere private (importo opere oltre euro 154.937,00)", "Progettazione esecutiva di opere private (importo opere fino a euro 25.823,00)", "Progettazione esecutiva di opere private (importo opere oltre euro 25.823,00 e fino a euro 154.937,00)", "Direzione tecnica dei lavori, assistenza al collaudo e liquidazione dei lavori di opere private (importo opere fino a euro 25.823,00)", "Direzione tecnica dei lavori, assistenza al collaudo e liquidazione dei lavori di opere private (importo opere oltre euro 25.823,00 e fino a euro 154.937,00)", "Direzione tecnica dei lavori, assistenza al collaudo e liquidazione dei lavori di opere private (importo opere oltre euro 154.937,00)", "Misura e contabilità dei lavori", "Collaudi di opere di terzi (progettate, dirette e liquidate da altri)", "Perizie estimative normali", "Perizie estimative particolareggiate", "Gestione della sicurezza (D.lgs. 81/2008)", "Rilievi topografici e relativi elaborati grafici", "Consulenza Tecnica d'Ufficio", "Attività di contenzioso e/o consulenza tecnica di parte e/o arbitrato e/o conciliazione", "Attività di consulenza (escluse C.T.U. e C.T.P.)", "Certificazione/Qualificazione energetica degli edifici" e "Certificazione acustica degli edifici".

<sup>6</sup> Per maggior dettaglio si veda la Nota ai coefficienti della funzione di compenso del Sub Allegato 7.H.



riferimento, utilizzate ai fini della stima dei compensi, sono state articolate, ove questo fosse risultato significativo, a livello provinciale. L'individuazione di tali valori è stata operata scegliendo quelli che possono ritenersi economicamente plausibili con riferimento alle pratiche osservabili nel settore e nel territorio specifico.

Nel Sub Allegato 7.H vengono riportate le variabili ed i rispettivi coefficienti della "funzione di compenso".



---

## APPLICAZIONE DELLO STUDIO DI SETTORE

---

In fase di applicazione dello studio di settore sono previste le seguenti fasi:

- Analisi Discriminante;
- Analisi della Coerenza;
- Analisi della Normalità Economica;
- Analisi della Congruità.

---

### ANALISI DISCRIMINANTE

---

Una volta suddivisi i professionisti in gruppi omogenei è necessario determinare una regola di classificazione in grado di definire l'appartenenza di ciascun soggetto ai gruppi omogenei individuati nella fase di Cluster Analysis; la descrizione dei gruppi omogenei è riportata nel Sub Allegato 7.A.

Al riguardo, è stata utilizzata l'analisi discriminante lineare di Fisher. Si tratta di una tecnica statistica multivariata utile per identificare quelle variabili che meglio discriminano i gruppi omogenei<sup>7</sup>.

Nell'analisi discriminante lineare, per ogni gruppo omogeneo viene calcolata una funzione di classificazione come combinazione lineare delle variabili discriminanti<sup>8</sup>.

Sulla base dei punteggi discriminanti, ottenuti utilizzando tale funzione, viene determinata la probabilità di appartenenza ai gruppi omogenei<sup>9</sup>. In tal modo è possibile associare ogni singolo professionista ad uno o più gruppi omogenei definendo le relative probabilità di appartenenza.

Nel Sub Allegato 7.B vengono riportate le variabili risultate significative nell'analisi con i rispettivi pesi discriminanti individuati per ogni gruppo omogeneo.

---

### ANALISI DELLA COERENZA

---

L'analisi della coerenza permette di valutare il professionista sulla base di specifici indicatori economici, calcolati come rapporto tra determinate variabili contabili e/o strutturali contenute nel modello per la comunicazione dei dati rilevanti ai fini dell'applicazione degli studi di settore. Gli indicatori sono stati selezionati in base alla loro capacità di misurare l'efficienza e la redditività dell'attività professionale.

Con l'analisi della coerenza, per ciascun soggetto, si valuta il posizionamento del valore di ogni singolo indicatore rispetto ad un intervallo, individuato come economicamente coerente sulla base dei valori soglia ammissibili.

Gli indicatori utilizzati nell'analisi della coerenza sono i seguenti:

- ***Incidenza delle spese sui compensi***<sup>10</sup>;

<sup>7</sup> Le variabili discriminanti vengono selezionate con il metodo *stepwise* partendo da quelle utilizzate nell'Analisi in Componenti Principali.

<sup>8</sup> La funzione di classificazione è definita nel seguente modo:

$$w_i = a_{i0} + a_{i1}vardis_1 + a_{i2}vardis_2 + \dots + a_{im}vardis_m$$

dove:

$w_i$  è il punteggio discriminante relativo al gruppo omogeneo  $i$ ;

$a_{i0}$  è l'intercetta;

$a_{ij}$  sono i pesi discriminanti scelti in modo da rendere massima la separazione tra i gruppi;

$vardis_j$  è la  $j$ -esima variabile discriminante.


<sup>9</sup> La probabilità di appartenenza al gruppo omogeneo  $i$  è calcolata nel seguente modo:

$$\text{Prob}_i = \frac{e^{\{w_i - \text{Max}[w_1, w_2, \dots, w_n]\}}}{\sum_{k=1}^n e^{\{w_k - \text{Max}[w_1, w_2, \dots, w_n]\}}}$$

dove  $n$  è il numero complessivo di gruppi omogenei.

Le probabilità di appartenenza ai cluster sono arrotondate alla quinta cifra decimale.

<sup>10</sup> L'indicatore misura il peso del totale delle spese sostenute dallo studio professionale (al netto delle spese per canoni di locazione finanziaria e non finanziaria) sui compensi complessivamente incassati.



- *Indice di copertura del costo per il godimento di beni di terzi e degli ammortamenti*<sup>11</sup>;
- *Margine del professionista - in assenza di spese per prestazioni di lavoro dipendente o assimilato*<sup>12</sup>;
- *Rendimento lordo per addetto - in presenza di spese per prestazioni di lavoro dipendente o assimilato*<sup>13</sup>;
- *Resa oraria per addetto*<sup>14</sup>.

Le formule degli indicatori utilizzati sono riportate nel Sub Allegato 7.C.

Ai fini dell'individuazione dei valori soglia che definiscono la coerenza economica, per ciascuno degli indicatori utilizzati sono state esaminate preliminarmente, ad eccezione dell'indicatore "Indice di copertura del costo per il godimento di beni di terzi e degli ammortamenti", le relative distribuzioni ventiliche<sup>15</sup> differenziate per gruppo omogeneo; per gli indicatori "Margine del professionista - in assenza di spese per prestazioni di lavoro dipendente o assimilato" e "Rendimento lordo per addetto - in presenza di spese per prestazioni di lavoro dipendente o assimilato" anche sulla base della "Territorialità generale"<sup>16</sup> a livello provinciale; per l'indicatore "Incidenza delle spese sui compensi" anche sulla base della presenza/assenza di forza lavoro<sup>17</sup>. I valori delle soglie dei diversi indicatori sono stati individuati, ad eccezione dell'indicatore "Indice di copertura del costo per il godimento di beni di terzi e degli ammortamenti", scegliendo quelli che possono ritenersi economicamente plausibili con riferimento alle pratiche osservabili nel settore e nel cluster specifico. Per gli indicatori "Margine del professionista - in assenza di spese per prestazioni di lavoro dipendente o assimilato" e "Rendimento lordo per addetto - in presenza di spese per prestazioni di lavoro dipendente o assimilato" si è anche tenuto conto dell'area territoriale di appartenenza; per l'indicatore "Incidenza delle spese sui compensi" si è invece tenuto conto, principalmente, del diverso ammontare delle spese sostenute dai contribuenti che si avvalgono di dipendenti e/o collaboratori rispetto a coloro che non se ne avvalgono.

Le distribuzioni ventiliche degli indicatori di coerenza economica vengono riportate nel Sub Allegato 7.D.

I valori soglia di coerenza ammissibili sono riportati nel Sub Allegato 7.E.

Il soggetto risulta coerente per l'indicatore "Incidenza delle spese sui compensi" se l'indicatore è calcolabile e il suo valore si posiziona all'interno dell'intervallo (estremi inclusi) individuato come economicamente coerente; nel caso in cui si posizioni all'esterno del suddetto intervallo il soggetto risulta non coerente. Nel caso in cui l'indicatore risulti non calcolabile<sup>18</sup> o indeterminato<sup>19</sup> il soggetto viene definito non coerente.

Il soggetto risulta coerente per l'indicatore "Indice di copertura del costo per il godimento di beni di terzi e degli ammortamenti" se l'indicatore è calcolabile e il suo valore è maggiore o uguale a 1; nel caso in cui sia minore di 1 il soggetto risulta non coerente. Nel caso in cui l'indicatore risulti non calcolabile con il Margine netto maggiore

<sup>11</sup> L'indicatore misura il grado di copertura dei principali costi per l'utilizzo di beni strumentali all'attività dello studio professionale mediante il Margine al netto della remunerazione, ritenuta economicamente plausibile, del titolare (o dei soci/associati) dello studio professionale.

<sup>12</sup> L'indicatore misura il contributo del titolare (o dei soci/associati) dello studio professionale alla creazione del "margine", ovvero rappresenta la capacità di remunerare (al lordo dei canoni di locazione finanziaria e non finanziaria relativi a beni mobili e immobili e degli ammortamenti) la propria attività professionale.

Tale indicatore si applica solo in assenza di "Spese per prestazioni di lavoro dipendente" e "Spese per prestazioni di collaborazione coordinata e continuativa".

<sup>13</sup> L'indicatore misura il valore prodotto dallo studio professionale destinato a remunerare, oltre il titolare (o soci/associati) anche quei fattori che contribuiscono a generare valore, come il lavoro (sotto forma di stipendi, contributi, indennità di fine rapporto) ed i beni strumentali all'attività (sotto forma, nel caso di godimento di beni di terzi, di canoni di locazione finanziaria e non finanziaria relativi a beni immobili e/o a beni strumentali mobili e, nel caso di godimento di beni in proprietà, di ammortamenti).

Tale indicatore si applica solo in presenza di "Spese per prestazioni di lavoro dipendente" e/o "Spese per prestazioni di collaborazione coordinata e continuativa".

<sup>14</sup> L'indicatore misura l'ammontare dei compensi percepiti dallo studio professionale per i servizi erogati da ciascun addetto nell'arco temporale di un'ora.

<sup>15</sup> Nella terminologia statistica, si definisce "distribuzione ventilica" l'insieme dei valori che suddividono le osservazioni, ordinate per valori crescenti dell'indicatore, in 20 gruppi di uguale numerosità. Il primo ventile è il valore al di sotto del quale si posiziona il primo 5% delle osservazioni; il secondo ventile è il valore al di sotto del quale si posiziona il primo 10% delle osservazioni, e così via.

<sup>16</sup> I criteri e le conclusioni dello studio sono riportati nell'apposito Decreto Ministeriale.

<sup>17</sup> La presenza di forza lavoro è condizionata alla presenza di Spese per prestazioni di lavoro dipendente o Spese per prestazioni di collaborazione coordinata e continuativa o Compensi corrisposti a terzi per prestazioni direttamente afferenti l'attività professionale e artistica.

<sup>18</sup> Un indicatore si definisce non calcolabile quando nel rapporto (numeratore diviso denominatore) il denominatore è pari a zero e il numeratore è diverso da zero.

<sup>19</sup> Un indicatore si definisce indeterminato quando nel rapporto (numeratore diviso denominatore) il numeratore e il denominatore sono entrambi pari a zero.



di zero o l'indicatore risulti indeterminato il soggetto viene definito coerente. Nel caso in cui l'indicatore risulti non calcolabile con il Margine netto minore di zero il soggetto viene definito non coerente.

Il soggetto risulta coerente per l'indicatore "Margine del professionista - in assenza di spese per prestazioni di lavoro dipendente o assimilato" se l'indicatore è calcolabile e il suo valore è maggiore o uguale alla soglia minima individuata come economicamente coerente; nel caso in cui sia minore della suddetta soglia il soggetto risulta non coerente. Se il "Numero di mesi di attività nel corso del periodo d'imposta" risulta pari a zero il soggetto viene definito coerente.

Il soggetto risulta coerente per l'indicatore "Rendimento lordo per addetto - in presenza di spese per prestazioni di lavoro dipendente o assimilato" se l'indicatore è calcolabile e il suo valore è maggiore o uguale alla soglia minima individuata come economicamente coerente; nel caso in cui sia minore della suddetta soglia il soggetto risulta non coerente. Se il "Numero di mesi di attività nel corso del periodo d'imposta" risulta pari a zero il soggetto viene definito coerente.

Il soggetto risulta coerente per l'indicatore "Resa oraria per addetto" se l'indicatore è calcolabile e il suo valore è minore o uguale alla soglia massima individuata come economicamente coerente; nel caso in cui sia maggiore della suddetta soglia il soggetto risulta non coerente. Se il "Numero di mesi di attività nel corso del periodo d'imposta" risulta pari a zero il soggetto viene definito coerente.

In applicazione, per ogni singolo soggetto, i valori soglia<sup>20</sup> di ciascun indicatore di coerenza economica sono ottenuti come media, ponderata con le relative probabilità di appartenenza, dei valori di riferimento individuati per gruppo omogeneo. Per gli indicatori "Margine del professionista - in assenza di spese per prestazioni di lavoro dipendente o assimilato" e "Rendimento lordo per addetto - in presenza di spese per prestazioni di lavoro dipendente o assimilato" tali valori soglia vengono ponderati anche sulla base della percentuale di appartenenza alle diverse aree territoriali.

---

### ANALISI DELLA NORMALITÀ ECONOMICA

---

L'analisi della normalità economica è mirata ad individuare la correttezza dei dati dichiarati. A tal fine, per ogni singolo soggetto vengono calcolati indicatori economico-contabili<sup>21</sup> da confrontare con i valori di riferimento che individuano le condizioni di normalità economica.

Gli indicatori di normalità economica sono stati, pertanto, selezionati in base alla loro capacità di individuare anomalie nella relazione tra le voci esaminate.

L'indicatore di normalità economica individuato è il seguente:

- ***Incidenza delle altre componenti negative al netto dei canoni di locazione sui compensi***<sup>22</sup>.

La formula dell'indicatore utilizzato è riportata nel Sub Allegato 7.C.

Ai fini dell'individuazione dei valori di riferimento per l'indicatore di normalità economica sono state esaminate preliminarmente le relative distribuzioni ventili differenziate per gruppo omogeneo. I valori delle soglie dell'indicatore sono stati individuati scegliendo quelli che possono ritenersi economicamente plausibili con riferimento alle pratiche osservabili nel settore e nel cluster specifico.

Le distribuzioni ventili dell'indicatore di normalità economica vengono riportate nel Sub Allegato 7.F.

I valori soglia di normalità economica sono riportati nel Sub Allegato 7.G.

In applicazione, per ogni singolo soggetto, i valori soglia<sup>23</sup> dell'indicatore di normalità economica sono ottenuti come media, ponderata con le relative probabilità di appartenenza, dei valori di riferimento individuati per gruppo omogeneo.

L'indicatore può determinare maggiori compensi<sup>24</sup> che si sommano al compenso puntuale e al compenso minimo stimati con l'analisi della congruità successivamente descritta.

---

<sup>20</sup> I valori soglia sono arrotondati alla seconda cifra decimale.

<sup>21</sup> Gli indicatori sono arrotondati alla seconda cifra decimale.

<sup>22</sup> L'indicatore verifica la plausibilità tra la voce "altre componenti negative" ed il totale dei compensi. Nel calcolo delle altre componenti negative non si tiene conto dei canoni di locazione (finanziaria e non finanziaria) relativi a beni immobili e a beni strumentali mobili.

<sup>23</sup> I valori soglia sono arrotondati alla seconda cifra decimale.

<sup>24</sup> Le variabili numeriche riferite ad importi in euro sono arrotondate al valore intero.



### INCIDENZA DELLE ALTRE COMPONENTI NEGATIVE AL NETTO DEI CANONI DI LOCAZIONE SUI COMPENSI

Per ogni contribuente, si determina il valore massimo ammissibile per la variabile “Altre componenti negative nette” moltiplicando la soglia massima di normalità economica dell’indicatore, divisa 100, per i “Compensi da congruità”<sup>25</sup>.

Nel caso in cui il valore dichiarato delle “Altre componenti negative nette” si posizioni al di sopra di detto valore massimo ammissibile, la parte di spese eccedente tale valore, ponderata con la percentuale sui compensi del Totale incarichi derivanti da: Stabili collaborazioni con studi e/o strutture di terzi e Altre attività, costituisce parametro di riferimento per la determinazione dei maggiori compensi da normalità economica, calcolati moltiplicando tale parte eccedente per il relativo coefficiente.

Tale coefficiente è stato individuato, distintamente per gruppo omogeneo (*cluster*), come rapporto tra la somma dei compensi puntuali, calcolati applicando a tutti i soggetti del cluster la specifica funzione di compenso con l’utilizzo delle sole variabili contabili di spesa, e la somma delle stesse variabili contabili di spesa<sup>26</sup> (vedi tabella 1).

**Tabella 1 - Coefficienti di determinazione dei maggiori compensi da applicarsi alle altre componenti negative nette**

Cluster	Coefficiente
1	1,7692
2	1,8235
3	1,7765
4	1,1101
5	1,6730
6	1,7715
7	1,3854
8	1,9126
9	1,6434
10	1,8567
11	1,3390
12	1,7620
13	1,6351

In applicazione, per ogni contribuente il coefficiente di determinazione<sup>27</sup> dei maggiori compensi è ottenuto come media, ponderata con le relative probabilità di appartenenza, dei coefficienti individuati per ogni gruppo omogeneo.

---

### ANALISI DELLA CONGRUITÀ

---

Per ciascun contribuente viene calcolato, per ogni gruppo omogeneo, il “compenso puntuale di cluster” come somma dei prodotti fra le variabili individuate<sup>28</sup> ai fini della definizione della funzione di compenso ed i relativi coefficienti.

<sup>25</sup> Compensi da congruità = Compenso puntuale da analisi della congruità.

<sup>26</sup> Le variabili contabili di spesa sono ponderate secondo quanto dettagliato nel Sub Allegato 7.H.

<sup>27</sup> Il coefficiente di determinazione è arrotondato alla quarta cifra decimale.

<sup>28</sup> I valori delle variabili calcolate sono arrotondati alla quindicesima cifra decimale.





Per tener conto della variabilità legata alla stima del compenso puntuale del singolo contribuente viene calcolato, per ogni gruppo omogeneo, l'intervallo di confidenza al livello del 99,99%<sup>29</sup>. Il limite inferiore di tale intervallo di confidenza costituisce il "compenso minimo di cluster"<sup>30</sup>.

La media ponderata con le relative probabilità di appartenenza dei "compensi puntuali di cluster", definiti per il contribuente in relazione a ciascun gruppo omogeneo, costituisce il "compenso puntuale" del contribuente.

La media ponderata con le relative probabilità di appartenenza dei "compensi minimi di cluster", definiti per il contribuente in relazione a ciascun gruppo omogeneo, costituisce il "compenso minimo" del contribuente.

Al compenso puntuale e al compenso minimo stimati<sup>31</sup> con l'analisi della congruità vengono aggiunti gli eventuali maggiori compensi derivanti dall'applicazione dell'analisi della normalità economica.

Nel Sub Allegato 7.H vengono riportate le variabili ed i rispettivi coefficienti delle "funzioni di compenso".

<sup>29</sup> Nella terminologia statistica, per "intervallo di confidenza" si intende un intervallo, centrato sul compenso puntuale  $\hat{y}$  e delimitato da due estremi (uno inferiore e l'altro superiore), che include con un livello di probabilità prefissato il valore atteso del compenso del contribuente.

Il livello di probabilità prefissato (o livello di fiducia) viene generalmente indicato con la notazione "(1 -  $\alpha$ )%", dove  $\alpha$  rappresenta la probabilità che l'intervallo di confidenza non contenga il valore atteso del compenso del contribuente. Per un livello di fiducia pari al 99,99% il valore corrispondente di  $\alpha$  è pari a 0,01%.

<sup>30</sup> Indicando con  $\hat{y}$  il "compenso puntuale di cluster" del generico contribuente, il corrispondente "compenso minimo di cluster" è ottenuto attraverso la seguente formula:


$$\hat{y} - 3,92 * s \sqrt{x' C x}$$

dove:

- $C$  è la matrice inversa della matrice data dalle somme dei quadrati e dei prodotti incrociati delle variabili indipendenti, opportunamente pesate per controllare l'eventuale presenza di eteroschedasticità;
- $s$  è la radice quadrata del *Mean Square Error* (RMSE);
- $x$  è il vettore delle variabili indipendenti osservate per il generico contribuente;
- 3,92 è il valore di riferimento, al livello di probabilità prescelto, della distribuzione t di *Student* che asintoticamente approssima una distribuzione normale standardizzata.

I valori relativi alla matrice " $C$ " e al valore del "RMSE", di ciascun cluster, vengono riportati nell'Allegato 9.

<sup>31</sup> Le variabili numeriche riferite ad importi in euro sono arrotondate al valore intero.



---

## SUB ALLEGATI

---



---

### SUB ALLEGATO 7.A – DESCRIZIONE DEI GRUPPI OMOGENEI

---

I gruppi omogenei sono stati individuati sulla base dei seguenti fattori:

- modalità organizzativa;
- rilevanza del committente principale;
- rilevanza dei compensi corrisposti a terzi per prestazioni direttamente afferenti l'attività professionale in relazione al totale delle spese sostenute per l'esercizio della professione;
- presenza di dipendenti/collaboratori coordinati e continuativi che prestano attività prevalentemente nello studio;
- area specialistica.

La **modalità organizzativa** ha consentito di differenziare i soggetti che esercitano l'attività in forma collettiva (cluster 3) da coloro che svolgono la professione a titolo individuale.

La **rilevanza del committente principale** ha consentito di distinguere i soggetti che operano prevalentemente per il committente principale (cluster 1, 2, 6, 8 e 11) da quelli che originano compensi da un ventaglio più ampio di clienti.

La **rilevanza dei compensi corrisposti a terzi per prestazioni direttamente afferenti l'attività professionale rispetto al totale delle spese sostenute per l'esercizio della professione** ha permesso di individuare i soggetti raggruppati nel cluster 13 contraddistinti da un'incidenza superiore di tali compensi rispetto alla media dei contribuenti dello studio di settore.

La **presenza di dipendenti/collaboratori coordinati e continuativi che prestano attività prevalentemente nello studio** ha consentito di differenziare i professionisti del cluster 7 da quelli in cui solitamente si riscontra la presenza del solo titolare (o dei soli associati in caso di esercizio collettivo della professione).

L'**area specialistica** ha contribuito ad individuare i soggetti che operano prevalentemente nelle aree: "elettronica e telecomunicazioni" (cluster 1 e 10), "meccanica" (cluster 2 e 12), edilizia (cluster 4 e 11), termotecnica (cluster 5 e 6).

È stato, inoltre, individuato il cluster 9 che raggruppa i soggetti per i quali gli elementi distintivi precedentemente evidenziati non assumono una particolare rilevanza statistica. In particolare, per tali soggetti non è emersa una competenza specialistica nelle aree "elettronica e telecomunicazioni", edilizia, termotecnica o "meccanica".

Si precisa che nella successiva descrizione economica dei cluster:

- per "elettronica e telecomunicazioni" si intende l'ambito di intervento comprendente le aree specialistiche "elettrotecnica/elettronica", "informatica" e "telecomunicazioni";
- per "meccanica" si intende l'ambito di intervento comprendente le aree specialistiche "meccanica/metalmecanica" e "navalmecanica";
- per "collaboratori coordinati e continuativi" s'intendono esclusivamente i collaboratori che prestano attività prevalentemente nello studio (compresi i lavoratori a progetto);
- per "totale delle spese" s'intende l'ammontare delle spese relative a prestazioni di lavoro dipendente e/o di collaborazione coordinata e continuativa, dei compensi corrisposti a terzi per prestazioni direttamente afferenti l'attività professionale nonché l'ammontare dei consumi e delle "altre spese".

Nelle successive descrizioni dei cluster emersi dall'analisi, salvo segnalazione contraria, l'indicazione di valori numerici riguarda valori medi.



**CLUSTER 1 - PERITI INDUSTRIALI CHE OPERANO NELL'AREA "ELETTRONICA E TELECOMUNICAZIONI" E SVOLGONO L'ATTIVITÀ PREVALENTEMENTE PER IL COMMITTENTE PRINCIPALE****NUMEROSITÀ: 1.120**

Il cluster raggruppa i periti industriali specializzati nell'area "elettronica e telecomunicazioni" (98% dei compensi) che svolgono l'attività professionale prevalentemente nei confronti del committente principale (fonte dell'86% dei compensi).

Tra le attività svolte con maggior frequenza si riscontrano la progettazione di opere private, la Consulenza Tecnica d'Ufficio e l'attività di consulenza (escluse C.T.U. e C.T.P.).

In particolare, nell'ambito dell'attività di progettazione si rileva più di frequente l'ottenimento di compensi da prestazioni collegate ad opere private di valore fino a 25.823 euro: il 23% dei soggetti ottiene il 41% dei compensi dalla progettazione esecutiva ed il 18% deriva il 42% dei compensi dalla progettazione preliminare.

Da evidenziare, inoltre, che taluni professionisti del cluster (13%) ottengono la quota più significativa dei compensi (78%) da "stabili collaborazioni con studi e/o strutture di terzi".

La committenza è rappresentata perlopiù da "altre società di capitali e altri enti privati, commerciali e non" e da studi tecnici.

I contribuenti del cluster esercitano a titolo individuale e si avvalgono di dipendenti/collaboratori coordinati e continuativi nell'1% dei casi.

**CLUSTER 2 - PERITI INDUSTRIALI CHE OPERANO NELL'AREA "MECCANICA" E SVOLGONO L'ATTIVITÀ PREVALENTEMENTE PER IL COMMITTENTE PRINCIPALE****NUMEROSITÀ: 486**

Il cluster raggruppa i periti industriali specializzati nell'area "meccanica" (98% dei compensi) che svolgono l'attività professionale prevalentemente nei confronti del committente principale (fonte dell'87% dei compensi).

Tra le attività svolte con maggior frequenza si riscontrano la progettazione di opere private, la Consulenza Tecnica d'Ufficio e l'attività di consulenza (escluse C.T.U. e C.T.P.).

In particolare, nell'ambito dell'attività di progettazione si rileva più di frequente l'ottenimento di compensi da prestazioni collegate ad opere private di valore fino a 25.823 euro: l'11% dei soggetti ottiene il 69% dei compensi dalla progettazione esecutiva ed il 9% deriva il 54% dei compensi dalla progettazione preliminare.

Da evidenziare, inoltre, che taluni professionisti del cluster (7%) ottengono la quota più significativa dei compensi (92%) da "stabili collaborazioni con studi e/o strutture di terzi".

La committenza è rappresentata soprattutto da: "altre società di capitali e altri enti privati, commerciali e non"; imprenditori individuali e società di persone; studi tecnici.

I contribuenti del cluster esercitano quasi esclusivamente a titolo individuale e si avvalgono di dipendenti/collaboratori coordinati e continuativi nel 3% dei casi.


**CLUSTER 3 - PERITI INDUSTRIALI CHE ESERCITANO LA PROFESSIONE IN FORMA COLLETTIVA****NUMEROSITÀ: 166**

Il cluster comprende i periti industriali che esercitano la professione in forma collettiva; in particolare le associazioni professionali (incluse quelle interdisciplinari) sono costituite in genere da 2 associati.

Le prestazioni professionali sono effettuate con maggior frequenza nelle aree: termotecnica (60% dei compensi per il 48% dei soggetti); "elettronica e telecomunicazioni" (60% per il 44%); edilizia (61% per il 37%).

Gli studi del cluster espletano differenti tipologie di attività, tra le quali si riscontrano più di frequente: la progettazione di opere pubbliche e private; la direzione tecnica dei lavori, assistenza al collaudo e liquidazione di opere private; la misura e contabilità dei lavori; le perizie estimative normali; la gestione della sicurezza (D.lgs. 81/2008); i rilievi topografici e relativi elaborati grafici; la Consulenza Tecnica d'Ufficio; l'attività di consulenza (escluse C.T.U. e C.T.P.); la certificazione/qualificazione energetica degli edifici.

In particolare, nell'ambito dell'attività di progettazione di opere private si rileva con maggior frequenza l'ottenimento di compensi dalla progettazione esecutiva:



- il 61% dei soggetti ottiene il 26% dei compensi da prestazioni relative ad opere di valore fino a 25.823 euro;
- il 47% deriva il 17% dei compensi da prestazioni riferibili ad opere di valore superiore a 25.823 euro e fino a 154.937 euro;
- il 28% dei soggetti ottiene il 18% dei compensi da prestazioni relative ad opere di valore superiore a 154.937 euro.

La clientela risulta piuttosto eterogenea e comprende: “altre società di capitali e altri enti privati, commerciali e non” (39% dei compensi); privati (22%); imprenditori individuali e società di persone (19%). Si evidenzia, inoltre, che il 47% dei professionisti appartenenti al cluster ottiene il 10% dei compensi da attività svolte per una clientela costituita da “Enti Pubblici Territoriali e non”.

Si tratta di associazioni tra professionisti che si avvalgono di dipendenti/collaboratori coordinati e continuativi nel 35% dei casi. Da rilevare che il 37% dei soggetti corrisponde somme a terzi per prestazioni direttamente afferenti l'attività professionale; tali somme rappresentano il 33% del totale delle spese sostenute per l'esercizio della professione.

#### **CLUSTER 4 - PERITI INDUSTRIALI CHE OPERANO NELL'AREA EDILIZIA**

**NUMEROSITÀ: 1.085**

Il cluster comprende i periti industriali specializzati nell'area edilizia (96% dei compensi).

Le attività svolte con maggior frequenza sono: la progettazione di opere private; la direzione tecnica dei lavori, assistenza al collaudo e liquidazione lavori di opere private; la misura e contabilità dei lavori; le perizie estimative normali; la gestione della sicurezza (D.lgs. 81/2008); i rilievi topografici e relativi elaborati grafici; la Consulenza Tecnica d'Ufficio; l'attività di consulenza (escluse C.T.U. e C.T.P.); la certificazione/qualificazione energetica degli edifici.

In particolare, nell'ambito dell'attività di progettazione e di direzione lavori si rileva più di frequente l'ottenimento di compensi da prestazioni collegate ad opere private di valore fino a 25.823 euro:

- il 35% dei soggetti ottiene il 24% dei compensi dalla progettazione esecutiva;
- il 26% deriva il 16% dei compensi dalla “direzione tecnica dei lavori, assistenza al collaudo e liquidazione lavori”;
- il 22% ottiene 27% dei compensi dalla progettazione preliminare.

L'offerta di servizi professionali si rivolge soprattutto a più committenti rappresentati principalmente da: privati (44% dei compensi); imprenditori individuali e società di persone (26% dei compensi per il 51% dei soggetti); “altre società di capitali e altri enti privati, commerciali e non” (40% per il 50%); studi tecnici (25% per il 32%).

Si tratta di soggetti che esercitano quasi esclusivamente a titolo individuale e si avvalgono di dipendenti/collaboratori coordinati e continuativi nel 6% dei casi. Da rilevare che il 15% dei soggetti corrisponde somme a terzi per prestazioni direttamente afferenti l'attività professionale; tali somme rappresentano il 21% del totale delle spese sostenute per l'esercizio della professione.

#### **CLUSTER 5 - PERITI INDUSTRIALI CHE OPERANO NELL'AREA TERMOTECNICA**


**NUMEROSITÀ: 883**

Il cluster raggruppa i periti industriali specializzati nell'area termotecnica (94% dei compensi).

Le attività svolte con maggior frequenza dai professionisti del cluster sono: la progettazione di opere pubbliche e private; la direzione tecnica dei lavori, assistenza al collaudo e liquidazione di opere private; la Consulenza Tecnica d'Ufficio; l'attività di consulenza (escluse C.T.U. e C.T.P.); la certificazione/qualificazione energetica degli edifici.

In particolare, nell'ambito dell'attività di progettazione di opere private si rileva più di frequente l'ottenimento di compensi dalla progettazione esecutiva:

- il 45% dei soggetti deriva il 31% dei compensi da prestazioni relative ad opere di valore fino a 25.823 euro;
- il 27% ottiene il 26% dei compensi da prestazioni riferibili ad opere di valore superiore a 25.823 euro e fino a 154.937 euro;



- l'8% dei soggetti determina il 17% dei compensi da prestazioni relative ad opere di valore superiore a 154.937 euro.

L'offerta di servizi professionali si rivolge soprattutto a più committenti rappresentati principalmente da: privati (28% dei compensi); "altre società di capitali e altri enti privati, commerciali e non" (27%); imprenditori individuali e società di persone (20%); studi tecnici (17% dei compensi per il 54% dei soggetti); condomini (17% per il 46%). Si evidenzia, inoltre, che il 27% dei professionisti appartenenti al cluster ottiene il 14% dei compensi da attività svolte per una clientela costituita da "Enti Pubblici Territoriali e non".

Si tratta di professionisti che esercitano quasi esclusivamente a titolo individuale e che si avvalgono di dipendenti/collaboratori coordinati e continuativi nell'8% dei casi. Da rilevare che il 18% dei soggetti corrisponde somme a terzi per prestazioni direttamente afferenti l'attività professionale; tali somme rappresentano il 21% del totale delle spese sostenute per l'esercizio della professione.

#### **CLUSTER 6 - PERITI INDUSTRIALI CHE OPERANO NELL'AREA TERMOTECNICA E SVOLGONO L'ATTIVITÀ PREVALENTEMENTE PER IL COMMITTENTE PRINCIPALE**

##### **NUMEROSITÀ: 377**

Il cluster raggruppa i periti industriali specializzati nell'area termotecnica (98% dei compensi) che svolgono l'attività professionale prevalentemente nei confronti del committente principale (fonte dell'85% dei compensi).

Le attività svolte più di frequente sono: la progettazione di opere private; la direzione tecnica dei lavori, assistenza al collaudo e liquidazione di opere private; la Consulenza Tecnica d'Ufficio; l'attività di consulenza (escluse C.T.U. e C.T.P.); la certificazione/qualificazione energetica degli edifici.

In particolare, nell'ambito dell'attività di progettazione di opere private si rileva più di frequente l'ottenimento di compensi dalla progettazione esecutiva:

- il 19% dei soggetti deriva il 31% dei compensi da prestazioni relative ad opere di valore fino a 25.823 euro;
- il 14% ottiene il 33% dei compensi da prestazioni riferibili ad opere di valore superiore a 25.823 euro e fino a 154.937 euro;
- il 10% dei soggetti determina il 37% dei compensi da prestazioni relative ad opere di valore superiore a 154.937 euro.

Da evidenziare, inoltre, che taluni professionisti del cluster (25%) ottengono la quota più significativa dei compensi (82%) da "stabili collaborazioni con studi e/o strutture di terzi".

La committenza è rappresentata perlopiù da "altre società di capitali e altri enti privati commerciali e non" e da studi tecnici.

I contribuenti del cluster esercitano quasi esclusivamente a titolo individuale e si avvalgono di dipendenti/collaboratori coordinati e continuativi nel 2% dei casi.

#### **CLUSTER 7 - PERITI INDUSTRIALI CHE SI AVVALGONO DI DIPENDENTI/COLLABORATORI COORDINATI E CONTINUATIVI**


##### **NUMEROSITÀ: 252**

Il cluster comprende i periti industriali che per lo svolgimento dell'attività professionale si avvalgono di dipendenti/collaboratori coordinati e continuativi.

In particolare, la maggior parte dei professionisti del cluster impiega un numero di dipendenti/collaboratori coordinati e continuativi non superiore a 3. Si rileva, tuttavia, che nel caso di attività svolta a titolo individuale la percentuale dei soggetti che si avvale di un numero di dipendenti/collaboratori coordinati e continuativi superiore a 3 è pari al 5%.

Le prestazioni professionali sono effettuate con maggior frequenza nelle aree "elettronica e telecomunicazioni" (70% dei compensi per il 50% dei soggetti), termotecnica (62% per il 29%) ed edilizia (44% per il 23%).

Gli studi del cluster espletano differenti tipologie di attività, tra le quali si riscontrano più di frequente: la progettazione di opere pubbliche e private; la direzione tecnica dei lavori, assistenza al collaudo e liquidazione di opere private; le perizie estimative normali; la gestione della sicurezza (D.lgs. 81/2008); i rilievi topografici e relativi elaborati grafici; la Consulenza Tecnica d'Ufficio; l'attività di consulenza (escluse C.T.U. e C.T.P.); la certificazione/qualificazione energetica degli edifici.



In particolare, nell'ambito dell'attività di progettazione di opere private si evidenzia con maggiore frequenza l'ottenimento di compensi dalla progettazione esecutiva:

- il 54% dei soggetti ottiene il 25% dei compensi da prestazioni relative ad opere di valore fino a 25.823 euro;
- il 48% deriva il 22% dei compensi da prestazioni riferibili ad opere di valore superiore a 25.823 euro e fino a 154.937 euro;
- il 27% ottiene il 16% dei compensi da prestazioni relative ad opere di valore superiore a 154.937 euro.

L'offerta di servizi professionali si rivolge soprattutto a più committenti rappresentati principalmente da: "altre società di capitali e altri enti privati, commerciali e non" (44% dei compensi); imprenditori individuali e società di persone (21%); privati (13%); condomini (12% dei compensi per il 40% dei soggetti). Si evidenzia, inoltre, che il 48% dei professionisti appartenenti al cluster ottiene l'11% dei compensi da attività svolte per una clientela costituita da "Enti Pubblici Territoriali e non".

Si tratta di soggetti che esercitano prevalentemente a titolo individuale. Da rilevare che il 39% dei soggetti corrisponde somme a terzi per prestazioni direttamente afferenti l'attività professionale; tali somme rappresentano il 16% del totale delle spese sostenute per l'esercizio della professione.

#### **CLUSTER 8 - PERITI INDUSTRIALI CHE SVOLGONO L'ATTIVITÀ PREVALENTEMENTE PER IL COMMITTENTE PRINCIPALE**

**NUMEROSITÀ: 841**

Il cluster è formato da contribuenti che operano prevalentemente per il committente principale (fonte dell'87% dei compensi).

Si tratta di soggetti per i quali non emerge una competenza specialistica nelle aree "elettronica e telecomunicazioni", termotecnica, "meccanica" o edilizia. Da rilevare tuttavia che taluni professionisti del cluster ottengono la quota più significativa dei compensi nelle aree: infortunistica (79% dei compensi per il 16% dei soggetti); chimica (84% per il 13%); ambiente e territorio (65% per il 6%).

Le attività espletate risultano piuttosto eterogenee. Tra quelle svolte con maggior frequenza si riscontrano la gestione della sicurezza (D.lgs. 81/2008), la Consulenza Tecnica d'Ufficio e l'attività di consulenza (escluse C.T.U. e C.T.P.).

Da evidenziare, inoltre, che taluni professionisti del cluster (10%) ottengono la quota più significativa dei compensi (82%) da "stabili collaborazioni con studi e/o strutture di terzi".

La committenza è rappresentata perlopiù da "altre società di capitali e altri enti privati, commerciali e non" e da studi tecnici.

I contribuenti del cluster esercitano quasi esclusivamente a titolo individuale e si avvalgono di dipendenti/collaboratori coordinati e continuativi nell'1% dei casi.

#### **CLUSTER 9 - PERITI INDUSTRIALI CHE IN PREVALENZA OPERANO IN AREE DIVERSE DA "ELETTRONICA E TELECOMUNICAZIONI", EDILIZIA, TERMOTECNICA O "MECCANICA"**


**NUMEROSITÀ: 1.526**

Il cluster è formato dai soggetti per i quali non emerge una competenza specialistica nelle aree "elettronica e telecomunicazioni", edilizia, termotecnica o "meccanica".

Si osserva che taluni professionisti del cluster ottengono la quota più significativa dei compensi in ambito infortunistico (76% dei compensi per il 27% dei soggetti) e chimico (61% per il 7%).

Tra le attività svolte con maggior frequenza si riscontrano: la progettazione di opere private; la gestione della sicurezza (D.lgs. 81/2008); la Consulenza Tecnica d'Ufficio; l'attività di consulenza (escluse C.T.U. e C.T.P.); la certificazione/qualificazione energetica degli edifici.

L'offerta di servizi professionali si rivolge soprattutto a più committenti rappresentati principalmente da: "altre società di capitali e altri enti privati, commerciali e non" (58% dei compensi per il 58% dei soggetti); imprenditori individuali e società di persone (34% per il 49%); privati (34% per il 41%); studi tecnici (24% per il 20%). Si evidenzia, inoltre, che il 21% dei professionisti appartenenti al cluster ottiene il 27% dei compensi da attività svolte per una clientela costituita da "Enti Pubblici Territoriali e non".



I contribuenti del cluster esercitano quasi esclusivamente a titolo individuale e si avvalgono di dipendenti/collaboratori coordinati e continuativi nel 2% dei casi.

#### **CLUSTER 10 - PERITI INDUSTRIALI CHE OPERANO NELL'AREA "ELETTRONICA E TELECOMUNICAZIONI"**

**NUMEROSITÀ: 1.441**

Il cluster comprende i periti industriali specializzati nell'area "elettronica e telecomunicazioni" (96% dei compensi).

Le attività svolte con maggior frequenza dai professionisti del cluster sono: la progettazione di opere pubbliche e private; la direzione tecnica dei lavori, assistenza al collaudo e liquidazione di opere private; la Consulenza Tecnica d'Ufficio; l'attività di consulenza (escluse C.T.U. e C.T.P.).

In particolare, nell'ambito dell'attività di progettazione di opere private si evidenzia con maggiore frequenza l'ottenimento di compensi dalla progettazione esecutiva:

- il 49% dei soggetti ottiene il 48% dei compensi da prestazioni relative ad opere di valore fino a 25.823 euro;
- il 23% deriva il 26% dei compensi da prestazioni riferibili ad opere di valore superiore a 25.823 euro e fino a 154.937 euro;
- il 9% ottiene il 21% dei compensi da prestazioni relative ad opere di valore superiore a 154.937 euro.

L'offerta di servizi professionali si rivolge soprattutto a più committenti rappresentati principalmente da: "altre società di capitali e altri enti privati, commerciali e non" (40% dei compensi); imprenditori individuali e società di persone (30%); privati (11% dei compensi per il 49% dei soggetti); studi tecnici (23% per il 41%). Si evidenzia, inoltre, che il 25% dei professionisti appartenenti al cluster ottiene il 19% dei compensi da attività svolte per una clientela costituita da "Enti Pubblici Territoriali e non".

Si tratta di soggetti che esercitano quasi esclusivamente a titolo individuale e che si avvalgono di dipendenti/collaboratori coordinati e continuativi nel 2% dei casi. Da rilevare che il 10% dei soggetti corrisponde somme a terzi per prestazioni direttamente afferenti l'attività professionale; tali somme rappresentano il 18% del totale delle spese sostenute per l'esercizio della professione.

#### **CLUSTER 11 - PERITI INDUSTRIALI CHE OPERANO NELL'AREA EDILIZIA E SVOLGONO L'ATTIVITÀ PREVALENTEMENTE PER IL COMMITTENTE PRINCIPALE**

**NUMEROSITÀ: 470**

Il cluster raggruppa i periti industriali specializzati nell'area edilizia (97% dei compensi) che svolgono l'attività professionale prevalentemente nei confronti del committente principale (fonte dell'82% dei compensi).

Le attività svolte con maggior frequenza sono: la progettazione di opere private; la direzione tecnica dei lavori, assistenza al collaudo e liquidazione lavori di opere private; la misura e contabilità dei lavori; i rilievi topografici e relativi elaborati grafici; la Consulenza Tecnica d'Ufficio; l'attività di consulenza (escluse C.T.U. e C.T.P.).

In particolare, nell'ambito dell'attività di progettazione si rileva più di frequente l'ottenimento di compensi da prestazioni collegate ad opere private di valore fino a 25.823 euro: il 14% dei soggetti ottiene il 32% dei compensi dalla progettazione esecutiva ed il 13% deriva il 44% dei compensi dalla progettazione preliminare.

Da evidenziare, inoltre, che taluni professionisti del cluster (15%) ottengono la quota più significativa dei compensi (81%) da "stabili collaborazioni con studi e/o strutture di terzi".

La committenza è rappresentata perlopiù da "altre società di capitali e altri enti privati, commerciali e non" e da studi tecnici.


I contribuenti del cluster esercitano a titolo individuale e si avvalgono di dipendenti/collaboratori coordinati e continuativi nell'1% dei casi.

#### **CLUSTER 12 - PERITI INDUSTRIALI CHE OPERANO NELL'AREA "MECCANICA"**

**NUMEROSITÀ: 306**

Il cluster raggruppa i periti industriali specializzati nell'area "meccanica" (94% dei compensi).

Le attività svolte con maggior frequenza dai professionisti del cluster sono: la progettazione di opere private; i collaudi di opere di terzi (progettate, dirette e liquidate da altri); la gestione della sicurezza (D.lgs. 81/2008); la Consulenza Tecnica d'Ufficio; l'attività di consulenza (escluse C.T.U. e C.T.P.).



In particolare, nell'ambito dell'attività di progettazione si rileva più di frequente l'ottenimento di compensi da prestazioni collegate ad opere private di valore fino a 25.823 euro: l'11% dei soggetti ottiene il 62% dei compensi dalla progettazione esecutiva ed il 7% deriva il 73% dei compensi dalla progettazione preliminare.

L'offerta di servizi professionali si rivolge soprattutto a più committenti rappresentati principalmente da: "altre società di capitali e altri enti privati, commerciali e non" (61% dei compensi); imprenditori individuali e società di persone (47% dei compensi per il 54% dei soggetti).

Si tratta di soggetti che esercitano a titolo individuale e che si avvalgono di dipendenti/collaboratori coordinati e continuativi nel 4% dei casi. Da rilevare che l'11% dei soggetti corrisponde somme a terzi per prestazioni direttamente afferenti l'attività professionale; tali somme rappresentano il 23% del totale delle spese sostenute per l'esercizio della professione.

**CLUSTER 13- STUDI CHE PRESENTANO UNA SIGNIFICATIVA INCIDENZA DEI COMPENSI CORRISPOSTI A TERZI PER PRESTAZIONI DIRETTAMENTE AFFERENTI L'ATTIVITÀ PROFESSIONALE SUL TOTALE DELLE SPESE SOSTENUTE PER L'ESERCIZIO DELLA PROFESSIONE**

**NUMEROSITÀ: 539**

L'elemento di maggiore caratterizzazione degli appartenenti al cluster è la significativa incidenza (64%) delle somme corrisposte a terzi per prestazioni direttamente afferenti l'attività professionale sul totale delle spese sostenute per l'esercizio della professione.

I professionisti del cluster operano con maggiore frequenza nelle aree "elettronica e telecomunicazioni" (73% dei compensi per il 42% dei soggetti), termotecnica (65% per il 28%) ed edilizia (72% per il 26%).


In linea con la diversificazione degli ambiti d'intervento, le tipologie di attività risultano piuttosto differenziate. Tra quelle riscontrate più di frequente si evidenziano: la progettazione di opere pubbliche e private; la direzione tecnica dei lavori, assistenza al collaudo e liquidazione di opere private; le perizie estimative normali; la gestione della sicurezza (D.lgs. 81/2008); i rilievi topografici e relativi elaborati grafici; la Consulenza Tecnica d'Ufficio; l'attività di consulenza (escluse C.T.U. e C.T.P.); la certificazione/qualificazione energetica degli edifici.

In particolare, nell'ambito dell'attività di progettazione di opere private si evidenzia con maggiore frequenza l'ottenimento di compensi dalla progettazione esecutiva:

- il 45% dei soggetti ottiene il 29% dei compensi da prestazioni relative ad opere di valore fino a 25.823 euro;
- il 32% deriva il 23% dei compensi da prestazioni riferibili ad opere di valore superiore a 25.823 euro e fino a 154.937 euro;
- il 17% dei soggetti ottiene il 19% dei compensi da prestazioni relative ad opere di valore superiore a 154.937 euro.

L'offerta di servizi professionali si rivolge soprattutto a più committenti rappresentati principalmente da: "altre società di capitali e altri enti privati, commerciali e non" (47% dei compensi); imprenditori individuali e società di persone (17%); privati (25% dei compensi per il 57% dei soggetti); studi tecnici (13% per il 41%); condomini (13% per il 30%). Si evidenzia, inoltre, che il 33% dei professionisti appartenenti al cluster ottiene il 16% dei compensi da attività svolte per una clientela costituita da "Enti Pubblici Territoriali e non".

Si tratta di soggetti che esercitano quasi esclusivamente a titolo individuale e che si avvalgono di dipendenti/collaboratori coordinati e continuativi nel 5% dei casi.





## SUB ALLEGATO 7.B - PESI DELLE FUNZIONI DISCRIMINANTI

VARIABILE	CLUSTER 1	CLUSTER 2	CLUSTER 3	CLUSTER 4	CLUSTER 5	CLUSTER 6	CLUSTER 7
Intercetta	-48,88377356	-84,64809947	-682,81307595	-32,02775279	-30,33116948	-60,42616438	-43,57597521
Area specialistiche: Edilizia	0,19879293	0,15484853	0,13864229	0,66394673	0,16457558	0,20146648	0,15848951
Area specialistiche: Termotecnica	0,19052944	0,16689676	0,41236641	0,15885391	0,63900014	0,69703970	0,11840533
Area elettronica e telecomunicazioni	0,47081834	0,13168338	0,24972466	0,15811109	0,15494702	0,16272748	0,21714666
Area meccanica	0,02868293	1,30547714	0,05861103	0,11315049	0,12656580	0,03704213	0,11702326
Numero di dipendenti e collaboratori	0,40898430	-0,06467605	-4,25065368	0,78964674	-2,88834954	-4,12591876	44,15928242
Rilevanza dei componenti a terzi	-0,01360141	-0,08241300	-0,09546360	0,06041551	0,03421242	-0,02963031	0,08108163
Associazione tra professionisti	1,83523988	-9,26885035	1.157,33315031	-8,89547910	14,14899369	14,68409607	-6,02717287
Numero di soci normalizzato	2,10337634	-1,17111718	252,23135989	-3,90681533	0,55974958	2,02156461	-11,76653204
Rilevanza del committente principale	0,59897916	0,48470778	0,059555354	0,04017546	0,03892064	0,62150125	0,03954074

VARIABILE	CLUSTER 8	CLUSTER 9	CLUSTER 10	CLUSTER 11	CLUSTER 12	CLUSTER 13
Intercetta	-26,28053934	-0,29622941	-21,94254663	-59,23791143	-63,56542978	-37,91791123
Area specialistiche: Edilizia	0,06359458	0,04350025	0,15929519	0,70587573	0,11802749	0,23040676
Area specialistiche: Termotecnica	0,06549673	0,04050873	0,15270602	0,19701822	0,12620913	0,19896359
Area elettronica e telecomunicazioni	0,03623359	0,03738252	0,45481756	0,16795681	0,12140565	0,21438904
Area meccanica	-0,05418709	0,03945222	0,11882658	0,02559261	1,35031636	0,11598692
Numero di dipendenti e collaboratori	0,22907060	0,07977328	0,29235547	0,18996050	-0,06537711	-0,20145045
Rilevanza dei componenti a terzi	-0,02768690	0,01647223	0,03245624	0,01045310	-0,02633855	0,93002345
Associazione tra professionisti	-0,29436239	0,04466805	2,23134268	-9,10541749	-9,22330931	-11,96174003
Numero di soci normalizzato	1,14876296	-0,13829349	0,99527201	-2,64662180	-2,69199203	-4,97308694
Rilevanza del committente principale	0,59789308	0,00139487	0,00882291	0,60534993	-0,10367801	0,07932915

Dove:

Area elettronica e telecomunicazioni = Aree specialistiche: [Elettrotecnica/elettronica + Informatica + Telecomunicazioni]

Area meccanica = Aree specialistiche: [Meccanica/Metalmeccanica + Navalmecanica]



**Numero di dipendenti e collaboratori** = Numero dipendenti + Numero collaboratori coordinati e continuativi che prestano attività prevalentemente nello studio. Il Numero dipendenti è pari al numero delle giornate retribuite diviso 312. Il Numero collaboratori coordinati e continuativi che prestano attività prevalentemente nello studio è rideterminato in base alla durata dell'attività pari al numero di mesi di attività nel corso del periodo d'imposta diviso 12

**Rilevanza dei compensi a terzi** =  $100 * \text{[Somme corrisposte per prestazioni di lavoro autonomo, anche occasionali, direttamente afferenti l'attività professionale e artistica (ricomprese nel rigo G07) + Somme corrisposte ad imprese per prestazioni di servizi direttamente afferenti l'attività professionale e artistica (ricomprese nel rigo G07)]} / \text{diviso (Spese per prestazioni di lavoro dipendente + Spese per prestazioni di collaborazione coordinata e continuativa + Compensi corrisposti a terzi per prestazioni direttamente afferenti l'attività professionale e artistica + Consumi + Altre spese) se (Spese per prestazioni di lavoro dipendente + Spese per prestazioni di collaborazione coordinata e continuativa + Compensi corrisposti a terzi per prestazioni direttamente afferenti l'attività professionale e artistica + Consumi + Altre spese) è maggiore di zero, altrimenti assume valore pari a zero}$

**Associazione tra professionisti** = 1 se Associazione tra professionisti (1 = monodisciplinare; 2 = interdisciplinare) è maggiore di zero, altrimenti assume valore pari a zero

**Numero di soci normalizzato** = Numero di Soci o associati che prestano attività nella società o associazione \* "Fattore correttivo associazioni". La definizione del "Fattore correttivo associazioni" è riportata nella "Nota alla variabile di regressione Ore dedicate all'attività". La variabile assume valore pari a zero nel caso di professionista che opera in forma individuale

**Rilevanza del committente principale** = Percentuale dei compensi proveniente dal committente principale (indicare solo se superiore a 50%) se Percentuale dei compensi proveniente dal committente principale (indicare solo se superiore a 50%) è maggiore di 50, altrimenti la variabile assume valore pari a zero



---

**SUB ALLEGATO 7.C – FORMULE DEGLI INDICATORI**


---

Di seguito sono riportate le formule degli indicatori economico-contabili utilizzati in costruzione e/o applicazione dello studio di settore:

- **Incidenza delle altre componenti negative al netto dei canoni di locazione sui compensi** = (Altre componenti negative nette \* 100)/(Compensi dichiarati<sup>32</sup>);
- **Incidenza delle spese sui compensi** = ((Spese per prestazioni di lavoro dipendente + Spese per prestazioni di collaborazione coordinata e continuativa + Compensi corrisposti a terzi per prestazioni direttamente afferenti l'attività professionale e artistica + Consumi + Altre spese + Altre componenti negative nette)\*100)/(Compensi dichiarati<sup>32</sup>);
- **Indice di copertura del costo per il godimento di beni di terzi e degli ammortamenti** = (Margine netto)/(Canoni di locazione finanziaria e non finanziaria relativi a beni immobili + Canoni di locazione finanziaria e non finanziaria relativi a beni strumentali mobili + Ammortamenti);
- **Margine del professionista - in assenza di spese per prestazioni di lavoro dipendente o assimilato** = (Margine/1.000)/(Professionisti titolari dello studio<sup>33</sup>);
- **Rendimento lordo per addetto - in presenza di spese per prestazioni di lavoro dipendente o assimilato** = (Valore creato dallo studio professionale/1.000)/(Addetti<sup>34</sup>);
- **Resa oraria per addetto** = (Compensi dichiarati<sup>32</sup> – Spese per prestazioni di collaborazione coordinata e continuativa – Compensi corrisposti a terzi per prestazioni direttamente afferenti l'attività professionale e artistica)/(Numero addetti<sup>35</sup> \* 50 \* 48).

---

<sup>32</sup> Nella sola fase di costruzione i Compensi dichiarati includono anche l'Adeguamento da studi di settore.

In fase di applicazione dell'indicatore di normalità economica "Incidenza delle altre componenti negative al netto dei canoni di locazione sui compensi" vengono utilizzati i:

Compensi da congruità = Compenso puntuale da analisi della congruità.

<sup>33</sup> Di seguito viene riportato il calcolo dei professionisti titolari dello studio:

Professionisti titolari dello studio = Titolare  
(professionista che opera in forma  
individuale)

Professionisti titolari dello studio = Numero soci o associati che prestano attività nella società o associazione  
(esercizio collettivo dell'attività  
professionale)

Il titolare è pari a 1.

Il numero soci o associati che prestano attività nella società o associazione è pari alla relativa percentuale di lavoro prestato diviso 100.

Il titolare è rideterminato in base alla durata dell'attività pari al numero di mesi di attività nel corso del periodo d'imposta diviso 12.

Se i professionisti titolari dello studio sono inferiori a ("Numero di mesi di attività nel corso del periodo d'imposta" diviso 12) allora i professionisti titolari dello studio sono pari al valore massimo tra (professionisti titolari dello studio) e (Titolare – Numero dipendenti).

Il numero dipendenti è pari al numero delle giornate retribuite diviso 312.

<sup>34</sup> Di seguito viene riportato il calcolo degli addetti:

Addetti = Titolare + Numero dipendenti  
(professionista che opera in forma  
individuale)

Addetti = Numero soci o associati che prestano attività nella società o associazione + Numero  
(esercizio collettivo dell'attività dipendenti  
professionale)

Il titolare è pari a 1. Il numero dipendenti è pari al numero delle giornate retribuite diviso 312.


Il numero soci o associati che prestano attività nella società o associazione è pari alla relativa percentuale di lavoro prestato diviso 100.

Il titolare è rideterminato in base alla durata dell'attività pari al numero di mesi di attività nel corso del periodo d'imposta diviso 12.

Gli Addetti non possono essere inferiori a ("Numero di mesi di attività nel corso del periodo d'imposta" diviso 12).

<sup>35</sup> Di seguito viene riportato il calcolo del numero di addetti:

Numero addetti = "Fattore correttivo individuale" + Numero dipendenti  
(professionista che  
opera in forma  
individuale)



Dove:


- **Altre componenti negative nette** = Altre componenti negative – Canoni di locazione finanziaria e non finanziaria relativi a beni immobili – Canoni di locazione finanziaria e non finanziaria relativi a beni strumentali mobili;
- **Margine** = Valore creato dallo studio professionale – Spese per prestazioni di lavoro dipendente;
- **Margine netto** = Margine – [(Soglia minima di coerenza del margine del professionista<sup>36</sup>) \* 1.000 \* (Professionisti titolari dello studio<sup>33</sup>)];
- **Valore creato dallo studio professionale** = Compensi dichiarati<sup>32</sup> – Spese per prestazioni di collaborazione coordinata e continuativa – Compensi corrisposti a terzi per prestazioni direttamente afferenti l'attività professionale e artistica – Consumi – Altre spese – Altre componenti negative nette.

---

Numero addetti =  $\frac{\text{Numero soci o associati che prestano attività nella società o associazione} * \text{“Fattore correttivo associazioni”} + \text{Numero dipendenti dell'attività professionale}}{\text{(esercizio collettivo)}}$

La definizione del “Fattore correttivo individuale” e del “Fattore correttivo associazioni” è riportata nella “Nota alla variabile di regressione Ore dedicate all'attività”. Il numero dipendenti è pari al numero delle giornate retribuite diviso 312.

<sup>36</sup> La soglia minima di coerenza del margine del professionista è la soglia minima dell'indicatore “Margine del professionista - in assenza di spese per prestazioni di lavoro dipendente o assimilato” applicata all'intera platea dei contribuenti.



## SUB ALLEGATO 7.D – DISTRIBUZIONI VENTILICHE INDICATORI DI COERENZA

## Cluster 1 - Periti industriali che operano nell'area "elettronica e telecomunicazioni" e svolgono l'attività prevalentemente per il committente principale

Indicatore	Modalità di distribuzione	1	2	3	4	5	6	7	8	9	10	11	12	13	14	15	16	17	18	19
Indice di copertura del costo per il godimento di beni di terzi e degli ammortamenti	Tutti i soggetti	-73,35	-36,81	-22,56	-9,49	-4,02	-0,43	1,62	3,85	6,12	9,72	12,02	15,75	19,13	24,55	32,95	42,50	63,62	88,05	187,35
Resa oraria per addetto	Tutti i soggetti	10,29	14,79	18,08	21,20	23,55	25,63	27,34	29,51	30,99	32,69	35,13	37,16	40,50	43,39	47,22	53,17	60,17	70,97	95,58

Indicatore	Modalità di distribuzione	1	2	3	4	5	6	7	8	9	10	11	12	13	14	15	16	17	18	19
Margine del professionista - in assenza di spese per prestazioni di lavoro dipendente o assimilato (in migliaia di euro)	Gruppo territoriale 2, 5	0,27	0,94	2,70	3,80	5,93	7,99	9,84	11,19	13,91	15,09	17,71	19,81	20,83	23,11	27,11	31,31	35,03	44,76	77,59
	Gruppo territoriale 1, 3	0,95	2,87	5,01	8,02	10,26	14,01	16,77	20,14	23,11	25,64	28,91	33,03	35,51	39,53	43,03	48,62	54,64	61,19	77,03
Rendimento lordo per addetto - in presenza di spese per prestazioni di lavoro dipendente o assimilato (in migliaia di euro)	Gruppo territoriale 2, 5	36,38	36,38	36,38	36,38	36,38	36,38	36,38	36,38	36,38	36,38	36,38	36,38	36,38	36,38	36,38	36,38	36,38	36,38	36,38
	Gruppo territoriale 1, 3	14,46	14,46	14,46	14,46	44,31	44,31	44,31	46,24	46,24	48,56	48,56	48,56	56,57	56,57	56,57	60,52	60,52	60,52	60,99

Indicatore	Modalità di distribuzione	1	2	3	4	5	6	7	8	9	10	11	12	13	14	15	16	17	18	19
Incidenza delle spese sui compensi	Professionisti senza forza lavoro	0,00	1,98	3,19	4,30	5,41	6,36	7,17	8,26	9,22	10,24	11,10	12,29	14,23	15,98	17,72	21,16	25,53	32,51	51,02
	Professionisti con forza lavoro	4,25	6,27	8,12	9,18	10,06	11,63	13,16	13,79	15,07	17,08	19,04	21,44	22,55	24,06	28,02	31,08	36,28	46,26	51,89




## Cluster 2 - Periti industriali che operano nell'area "meccanica" e svolgono l'attività prevalentemente per il committente principale

Indicatore	Modalità di distribuzione	1	2	3	4	5	6	7	8	9	10	11	12	13	14	15	16	17	18	19
Indice di copertura del costo per il godimento di beni di terzi e degli ammortamenti	Tutti i soggetti	-88,42	-46,92	-23,45	-12,49	-6,01	-1,72	1,37	3,83	6,13	11,10	14,89	18,74	22,40	28,69	37,71	46,67	62,90	84,92	152,47
Resa oraria per addetto	Tutti i soggetti	14,11	18,38	21,11	23,76	27,07	29,17	30,73	32,10	33,59	35,25	37,23	39,14	41,56	44,40	48,41	52,91	61,47	70,35	79,55

Indicatore	Modalità di distribuzione	1	2	3	4	5	6	7	8	9	10	11	12	13	14	15	16	17	18	19
Margine del professionista - in assenza di spese per prestazioni di lavoro dipendente o assimilato (in migliaia di euro)	Gruppo territoriale 2, 5	0,55	0,66	2,87	4,11	5,82	11,02	13,34	15,46	16,80	17,25	17,93	20,27	22,55	27,18	30,33	30,99	44,60	47,18	59,21
	Gruppo territoriale 1, 3	2,29	5,69	10,24	13,17	17,72	21,52	23,67	27,30	30,86	34,36	39,53	43,42	47,18	49,84	54,90	59,82	63,24	69,92	92,85
Rendimento lordo per addetto - in presenza di spese per prestazioni di lavoro dipendente o assimilato (in migliaia di euro)	Gruppo territoriale 2, 5	14,18	14,18	14,18	14,18	14,18	14,18	14,18	14,18	14,18	14,18	14,18	14,18	14,18	14,18	17,47	17,47	17,47	17,47	17,47
	Gruppo territoriale 1, 3	-36,53	-36,53	23,68	23,68	23,68	28,94	41,44	41,44	41,44	48,86	50,37	50,37	50,37	55,44	57,04	57,04	57,04	65,73	151,23

Indicatore	Modalità di distribuzione	1	2	3	4	5	6	7	8	9	10	11	12	13	14	15	16	17	18	19
Incidenza delle spese sui compensi	Professionisti senza forza lavoro	0,69	2,11	3,47	4,34	5,02	5,97	6,84	7,66	8,47	9,32	10,33	11,58	12,99	14,38	16,39	19,77	23,25	28,87	42,57
	Professionisti con forza lavoro	4,92	6,11	7,98	9,47	10,23	11,19	12,49	13,60	14,13	17,08	18,73	20,12	20,97	30,19	33,19	35,04	42,35	47,62	65,40




## Cluster 3 - Periti industriali che esercitano la professione in forma collettiva

Indicatore	Modalità di distribuzione	1	2	3	4	5	6	7	8	9	10	11	12	13	14	15	16	17	18	19
Indice di copertura del costo per il godimento di beni di terzi e degli ammortamenti	Tutti i soggetti	-33,83	-2,73	-1,06	-0,01	1,30	2,27	3,13	3,78	4,84	5,94	7,72	8,54	9,72	11,35	12,14	14,47	21,49	29,47	63,96
Resa oraria per addetto	Tutti i soggetti	12,58	18,13	20,58	22,92	24,41	25,34	27,47	30,85	34,28	38,07	40,20	41,96	46,78	49,59	55,19	63,82	71,48	80,44	147,25

Indicatore	Modalità di distribuzione	1	2	3	4	5	6	7	8	9	10	11	12	13	14	15	16	17	18	19
Margine del professionista - in assenza di spese per prestazioni di lavoro dipendente o assimilato (in migliaia di euro)	Gruppo territoriale 2, 5	12,97	12,97	12,97	12,97	12,97	12,97	12,97	15,66	15,66	15,66	15,66	15,66	39,48	39,48	39,48	39,48	39,48	51,43	51,43
	Gruppo territoriale 1, 3	0,09	10,68	14,59	15,71	19,93	21,63	22,35	25,67	28,99	32,51	36,20	38,95	42,33	44,71	49,76	59,32	68,38	73,51	88,37
Rendimento lordo per addetto - in presenza di spese per prestazioni di lavoro dipendente o assimilato (in migliaia di euro)	Gruppo territoriale 2, 5	35,82	35,82	35,82	35,82	35,82	35,82	35,82	35,82	35,82	35,82	35,82	35,82	35,82	35,82	35,82	35,82	35,82	35,82	35,82
	Gruppo territoriale 1, 3	18,28	28,42	31,35	32,77	35,00	36,73	37,76	39,28	41,38	44,94	47,15	52,32	55,46	64,80	67,41	70,75	72,03	75,11	94,62

Indicatore	Modalità di distribuzione	1	2	3	4	5	6	7	8	9	10	11	12	13	14	15	16	17	18	19
Incidenza delle spese sui compensi	Professionisti senza forza lavoro	3,07	6,21	6,23	10,12	11,41	12,66	13,77	14,34	16,33	17,58	17,74	18,51	18,52	19,90	23,62	28,47	32,68	41,18	99,43
	Professionisti con forza lavoro	10,06	14,36	16,44	20,20	22,51	23,41	26,65	28,56	31,77	33,17	36,70	38,95	40,30	41,70	44,32	51,09	53,44	58,73	60,98




## Cluster 4 - Periti industriali che operano nell'area edilizia

Indicatore	Modalità di distribuzione	1	2	3	4	5	6	7	8	9	10	11	12	13	14	15	16	17	18	19
Indice di copertura del costo per il godimento di beni di terzi e degli ammortamenti	Tutti i soggetti	-77,41	-40,48	-24,11	-15,36	-8,75	-5,18	-2,82	-1,14	0,21	1,32	2,57	3,82	5,63	7,97	10,69	13,16	19,04	29,20	44,99
	Tutti i soggetti	7,86	12,01	14,57	16,76	18,82	20,33	21,82	23,63	25,29	26,94	28,50	30,38	33,21	36,13	40,85	45,41	51,49	60,45	76,70

Indicatore	Modalità di distribuzione	1	2	3	4	5	6	7	8	9	10	11	12	13	14	15	16	17	18	19
Margine del professionista - in assenza di spese per prestazioni di lavoro dipendente o assimilato (in migliaia di euro)	Gruppo territoriale 2, 5	1,14	1,90	3,61	4,24	5,39	5,90	6,94	8,33	9,38	10,39	11,77	12,76	14,81	17,21	19,77	22,50	25,67	27,74	32,81
	Gruppo territoriale 1, 3	2,15	3,92	5,94	8,09	9,49	11,51	13,57	15,61	17,56	19,78	21,82	23,80	25,98	28,46	31,11	34,09	38,14	45,25	59,41
	Gruppo territoriale 2, 5	11,64	11,64	11,64	13,94	13,94	13,94	16,01	16,01	18,70	18,70	18,70	25,92	25,92	26,19	26,19	26,19	29,26	29,26	45,81
Rendimento lordo per addetto - in presenza di spese per prestazioni di lavoro dipendente o assimilato (in migliaia di euro)	Gruppo territoriale 1, 3	3,64	7,92	13,09	16,43	18,42	20,51	22,23	26,00	27,73	30,11	31,02	32,25	33,97	36,51	38,46	42,63	44,71	49,27	77,48

Indicatore	Modalità di distribuzione	1	2	3	4	5	6	7	8	9	10	11	12	13	14	15	16	17	18	19
Incidenza delle spese sui compensi	Professionisti senza forza lavoro	0,34	2,95	5,56	6,93	7,93	9,44	11,22	12,78	13,93	15,31	16,59	18,50	20,43	22,71	25,53	29,34	32,37	39,94	51,88
	Professionisti con forza lavoro	9,53	12,00	13,96	16,00	17,33	18,91	21,00	22,58	24,50	26,06	27,44	29,57	32,53	36,07	39,87	46,96	50,94	59,85	73,67






## Cluster 5 - Periti industriali che operano nell'area termotecnica

Indicatore	Modalità di distribuzione	1	2	3	4	5	6	7	8	9	10	11	12	13	14	15	16	17	18	19
Indice di copertura del costo per il godimento di beni di terzi e degli ammortamenti	Tutti i soggetti	-114,17	-47,32	-23,75	-14,71	-8,68	-5,34	-2,86	-0,38	0,96	2,14	3,23	4,79	7,05	10,00	12,89	17,35	24,22	35,37	64,96
Resa oraria per addetto	Tutti i soggetti	11,62	15,62	19,15	21,71	23,93	25,83	27,63	29,96	31,25	33,32	35,20	38,09	40,85	44,01	48,00	53,33	61,23	69,85	79,93

Indicatore	Modalità di distribuzione	1	2	3	4	5	6	7	8	9	10	11	12	13	14	15	16	17	18	19
Margine del professionista - in assenza di spese per prestazioni di lavoro dipendente o assimilato (in migliaia di euro)	Gruppo territoriale 2, 5	-0,91	1,90	3,06	5,00	6,53	8,67	12,33	12,92	14,33	14,62	17,82	20,19	22,87	25,44	25,65	28,90	37,90	39,78	50,69
Rendimento lordo per addetto - in presenza di spese per prestazioni di lavoro dipendente o assimilato (in migliaia di euro)	Gruppo territoriale 1, 3	1,79	4,25	7,41	9,87	13,39	15,37	18,25	20,60	23,38	26,90	30,64	33,57	37,42	41,57	46,29	49,95	56,61	65,50	87,81
	Gruppo territoriale 2, 5	35,15	35,15	35,15	35,15	35,15	35,15	35,15	35,15	35,15	35,15	35,15	35,15	35,15	35,15	39,74	39,74	39,74	39,74	39,74
	Gruppo territoriale 1, 3	18,18	20,95	23,54	25,21	28,02	30,88	32,66	33,94	39,48	40,84	42,00	47,87	50,21	53,71	55,70	62,42	64,19	71,63	84,53

Indicatore	Modalità di distribuzione	1	2	3	4	5	6	7	8	9	10	11	12	13	14	15	16	17	18	19
Incidenza delle spese sui compensi	Professionisti senza forza lavoro	4,80	7,14	8,32	9,88	10,92	12,00	12,97	14,32	15,41	16,71	18,32	19,45	22,15	24,61	27,06	30,13	35,02	43,65	59,35
	Professionisti con forza lavoro	8,68	11,14	13,58	14,71	16,21	18,60	21,02	22,52	24,43	26,20	28,55	30,25	32,57	35,38	38,23	41,43	45,68	54,58	63,95




## Cluster 6 - Periti industriali che operano nell'area termotecnica e svolgono l'attività prevalentemente per il committente principale

Indicatore	Modalità di distribuzione	1	2	3	4	5	6	7	8	9	10	11	12	13	14	15	16	17	18	19
Indice di copertura del costo per il godimento di beni di terzi e degli ammortamenti	Tutti i soggetti	-109,58	-46,40	-29,24	-16,42	-7,87	-3,31	0,00	1,70	2,99	4,73	7,61	11,13	16,61	20,48	25,43	42,93	52,05	81,73	188,83
Resa oraria per addetto	Tutti i soggetti	12,15	14,68	17,48	19,64	21,39	23,32	25,33	26,56	28,23	29,42	31,17	34,52	36,45	40,36	44,96	50,40	57,06	69,31	137,36

Indicatore	Modalità di distribuzione	1	2	3	4	5	6	7	8	9	10	11	12	13	14	15	16	17	18	19
Margine del professionista - in assenza di spese per prestazioni di lavoro dipendente o assimilato (in migliaia di euro)	Gruppo territoriale 2, 5	0,35	1,65	1,65	1,86	2,18	2,18	2,59	2,63	5,47	7,21	7,21	8,66	9,64	9,64	9,66	16,13	34,20	40,77	40,77
Rendimento lordo per addetto - in presenza di spese per prestazioni di lavoro dipendente o assimilato (in migliaia di euro)	Gruppo territoriale 1, 3	1,33	3,95	7,64	12,08	15,08	18,33	20,02	22,35	24,29	26,06	27,62	30,49	33,29	38,87	42,33	49,83	55,51	65,04	87,41
	Gruppo territoriale 2, 5	-	-	-	-	-	-	-	-	-	-	-	-	-	-	-	-	-	-	-
	Gruppo territoriale 1, 3	13,39	13,39	13,39	19,55	19,55	19,55	20,74	20,74	33,42	33,42	33,42	42,23	42,23	43,57	43,57	43,57	65,41	65,41	92,88

Indicatore	Modalità di distribuzione	1	2	3	4	5	6	7	8	9	10	11	12	13	14	15	16	17	18	19
Incidenza delle spese sui compensi	Professionisti senza forza lavoro	0,12	2,07	3,17	4,17	4,82	5,51	7,24	7,92	8,86	9,77	10,61	11,42	13,50	15,31	17,80	20,90	26,75	33,76	47,43
	Professionisti con forza lavoro	5,76	7,68	8,61	9,24	10,85	12,05	13,29	14,95	16,19	17,25	18,68	19,99	21,39	23,26	27,30	28,45	30,44	48,98	65,03




## Cluster 7 - Periti industriali che si avvalgono di dipendenti/collaboratori coordinati e continuativi

Indicatore	Modalità di distribuzione	1	2	3	4	5	6	7	8	9	10	11	12	13	14	15	16	17	18	19
Indice di copertura del costo per il godimento di beni di terzi e degli ammortamenti	Tutti i soggetti	-3,24	-0,04	1,29	2,08	2,87	3,74	4,38	5,74	6,95	8,05	9,33	11,35	13,60	16,01	19,81	23,56	31,03	41,50	62,16
	Tutti i soggetti	13,83	15,67	17,50	18,90	20,27	20,93	22,17	23,28	24,95	26,02	26,71	27,77	30,54	33,00	35,39	37,04	40,41	45,98	55,93

Indicatore	Modalità di distribuzione	1	2	3	4	5	6	7	8	9	10	11	12	13	14	15	16	17	18	19
Margine del professionista - in assenza di spese per prestazioni di lavoro dipendente o assimilato (in migliaia di euro)	Gruppo territoriale 2, 5	-	-	-	-	-	-	-	-	-	-	-	-	-	-	-	-	-	-	-
	Gruppo territoriale 1, 3	-	-	-	-	-	-	-	-	-	-	-	-	-	-	-	-	-	-	-
	Gruppo territoriale 2, 5	26,18	26,18	27,32	31,06	33,99	33,99	35,13	35,55	35,55	36,76	39,43	39,43	42,76	43,81	43,81	48,18	73,39	78,24	78,24
Rendimento lordo per addetto - in presenza di spese per prestazioni di lavoro dipendente o assimilato (in migliaia di euro)	Gruppo territoriale 1, 3	22,86	25,56	27,19	31,11	33,45	35,26	36,86	39,66	41,20	46,21	48,97	51,41	53,56	57,62	62,58	69,19	77,93	84,36	100,67

Indicatore	Modalità di distribuzione	1	2	3	4	5	6	7	8	9	10	11	12	13	14	15	16	17	18	19
Incidenza delle spese sui compensi	Professionisti senza forza lavoro	-	-	-	-	-	-	-	-	-	-	-	-	-	-	-	-	-	-	-
	Professionisti con forza lavoro	28,12	33,85	37,82	40,19	42,59	46,16	47,85	48,99	50,69	51,94	54,04	55,98	58,42	60,62	64,42	67,36	70,68	74,13	86,22




## Cluster 8 - Periti industriali che svolgono l'attività prevalentemente per il committente principale

Indicatore	Modalità di distribuzione	1	2	3	4	5	6	7	8	9	10	11	12	13	14	15	16	17	18	19
Indice di copertura del costo per il godimento di beni di terzi e degli ammortamenti	Tutti i soggetti	-94,66	-40,81	-21,69	-13,35	-6,91	-1,95	0,39	2,53	4,62	6,69	10,11	13,36	18,55	23,37	31,86	41,34	57,85	95,81	189,37
	Tutti i soggetti	12,46	17,17	21,99	24,91	27,56	29,15	30,99	32,86	35,00	38,19	40,63	44,38	48,13	51,98	56,60	61,68	68,08	78,00	131,48

Indicatore	Modalità di distribuzione	1	2	3	4	5	6	7	8	9	10	11	12	13	14	15	16	17	18	19
Margine del professionista - in assenza di spese per prestazioni di lavoro dipendente o assimilato (in migliaia di euro)	Gruppo territoriale 2, 5	0,19	0,76	1,40	2,47	5,07	6,80	7,84	8,67	10,54	13,61	17,27	19,81	22,26	25,04	27,99	29,86	38,06	47,74	64,05
	Gruppo territoriale 1, 3	0,50	2,42	5,23	7,25	10,05	13,29	16,92	19,39	22,36	26,40	29,33	32,93	35,66	41,46	46,86	55,84	62,66	76,66	104,19
	Gruppo territoriale 2, 5	25,13	25,13	25,13	25,13	25,13	25,13	25,13	25,13	25,13	25,13	25,13	25,13	25,13	25,13	36,04	36,04	36,04	36,04	36,04
Rendimento lordo per addetto - in presenza di spese per prestazioni di lavoro dipendente o assimilato (in migliaia di euro)	Gruppo territoriale 1, 3	-0,92	-0,92	-0,92	19,29	19,29	19,29	21,57	21,57	25,17	25,17	25,17	27,35	27,35	29,39	29,39	29,39	54,32	54,32	110,61

Indicatore	Modalità di distribuzione	1	2	3	4	5	6	7	8	9	10	11	12	13	14	15	16	17	18	19
Incidenza delle spese sui compensi	Professionisti senza forza lavoro	0,00	1,20	2,36	3,75	4,76	5,64	6,77	8,06	9,18	10,50	11,95	13,24	14,81	17,15	20,29	22,37	26,29	36,85	51,69
	Professionisti con forza lavoro	5,70	7,24	8,11	9,33	11,18	11,56	13,80	14,88	16,84	18,57	19,91	22,13	24,40	27,70	31,30	34,83	38,28	51,51	62,54




## Cluster 9 - Periti industriali che in prevalenza operano in aree diverse da "elettronica e telecomunicazioni", edilizia, termotecnica o "meccanica"

Indicatore	Modalità di distribuzione	1	2	3	4	5	6	7	8	9	10	11	12	13	14	15	16	17	18	19
Indice di copertura del costo per il godimento di beni di terzi e degli ammortamenti	Tutti i soggetti	-91,41	-45,81	-25,83	-14,43	-9,53	-5,38	-2,53	-0,34	1,08	2,59	4,05	6,17	8,02	10,92	15,60	22,91	32,51	53,80	87,27
	Tutti i soggetti	0,00	3,74	11,63	15,78	20,03	22,98	25,50	27,91	30,36	32,72	35,41	38,39	41,35	45,89	50,18	55,58	64,29	74,30	109,00

Indicatore	Modalità di distribuzione	1	2	3	4	5	6	7	8	9	10	11	12	13	14	15	16	17	18	19
Margine del professionista - in assenza di spese per prestazioni di lavoro dipendente o assimilato (in migliaia di euro)	Gruppo territoriale 2, 5	-0,31	0,04	1,26	2,60	3,59	4,95	6,76	7,98	10,04	11,92	13,70	15,81	17,98	20,88	23,76	29,04	33,52	38,79	52,85
	Gruppo territoriale 1, 3	-0,65	0,00	1,81	4,46	6,74	9,48	12,67	15,26	18,47	21,26	24,30	28,46	32,71	37,82	42,54	47,73	56,21	67,97	86,97
	Gruppo territoriale 2, 5	7,05	7,05	7,05	18,25	18,25	22,96	22,96	28,78	28,78	28,78	29,33	29,33	33,13	33,13	46,67	46,67	88,31	88,31	104,26
Rendimento lordo per addetto - in presenza di spese per prestazioni di lavoro dipendente o assimilato (in migliaia di euro)	Gruppo territoriale 1, 3	23,25	24,41	28,97	31,79	36,92	40,00	41,03	42,16	47,08	48,15	50,08	52,27	61,41	61,64	69,63	77,45	78,81	88,88	93,38

Indicatore	Modalità di distribuzione	1	2	3	4	5	6	7	8	9	10	11	12	13	14	15	16	17	18	19
Incidenza delle spese sui compensi	Professionisti senza forza lavoro	0,00	2,18	3,80	6,03	7,29	8,72	10,07	11,67	13,23	14,67	16,25	18,03	20,39	23,04	26,02	31,42	36,98	43,79	60,41
	Professionisti con forza lavoro	6,77	9,45	11,15	12,81	14,59	15,82	17,38	19,15	20,49	21,88	23,89	25,46	27,80	31,43	34,55	38,61	44,48	49,13	63,69



## Cluster 10 - Periti industriali che operano nell'area "elettronica e telecomunicazioni"

Indicatore	Modalità di distribuzione	1	2	3	4	5	6	7	8	9	10	11	12	13	14	15	16	17	18	19
Indice di copertura del costo per il godimento di beni di terzi e degli ammortamenti	Tutti i soggetti	-95,80	-51,20	-28,05	-17,36	-11,56	-6,75	-3,52	-0,78	0,32	1,88	3,11	4,40	6,19	8,08	10,69	13,94	20,60	27,50	56,57
	Tutti i soggetti	8,50	12,94	15,77	18,42	20,57	22,94	25,45	27,43	29,48	31,71	34,36	36,92	39,59	42,88	48,14	52,36	60,53	69,28	110,63

Indicatore	Modalità di distribuzione	1	2	3	4	5	6	7	8	9	10	11	12	13	14	15	16	17	18	19
Margine del professionista - in assenza di spese per prestazioni di lavoro dipendente o assimilato (in migliaia di euro)	Gruppo territoriale 2, 5	0,81	2,14	3,53	4,38	5,32	6,29	8,12	9,42	11,39	12,74	13,92	17,00	19,75	20,78	23,34	25,88	31,49	38,22	56,54
	Gruppo territoriale 1, 3	0,88	2,88	4,76	7,11	9,44	11,78	14,25	17,06	20,49	22,73	25,88	29,38	32,43	35,50	39,31	45,35	51,52	58,64	74,73
	Gruppo territoriale 2, 5	11,10	11,10	11,10	11,10	18,98	18,98	18,98	18,98	23,62	23,62	23,62	27,57	27,57	27,57	27,57	30,98	30,98	30,98	30,98
Rendimento lordo per addetto - in presenza di spese per prestazioni di lavoro dipendente o assimilato (in migliaia di euro)	Gruppo territoriale 1, 3	9,27	14,37	21,88	24,56	25,02	26,74	27,22	29,03	40,34	41,07	45,99	51,48	52,21	53,83	55,32	56,59	63,40	71,40	86,82

Indicatore	Modalità di distribuzione	1	2	3	4	5	6	7	8	9	10	11	12	13	14	15	16	17	18	19
Incidenza delle spese sui compensi	Professionisti senza forza lavoro	1,09	4,24	6,02	7,63	8,71	9,95	11,31	12,53	14,18	15,64	17,30	18,96	21,25	23,06	26,66	30,89	37,24	42,71	58,64
	Professionisti con forza lavoro	7,94	10,79	12,16	13,59	15,24	16,94	18,52	20,05	21,58	23,13	24,90	27,46	29,54	32,91	36,83	41,04	46,24	51,82	62,37




## Cluster 11 - Periti industriali che operano nell'area edilizia e svolgono l'attività prevalentemente per il committente principale

Indicatore	Modalità di distribuzione	1	2	3	4	5	6	7	8	9	10	11	12	13	14	15	16	17	18	19
Indice di copertura del costo per il godimento di beni di terzi e degli ammortamenti	Tutti i soggetti	-93,41	-44,59	-23,10	-13,25	-8,13	-4,43	-2,13	0,00	1,92	4,36	6,86	9,62	12,52	17,49	22,46	31,58	47,76	78,96	133,72
Resa oraria per addetto	Tutti i soggetti	8,28	11,49	15,00	17,49	19,83	21,97	23,16	24,66	26,59	28,27	30,36	32,26	35,36	38,14	41,67	46,57	52,08	66,67	92,00

Indicatore	Modalità di distribuzione	1	2	3	4	5	6	7	8	9	10	11	12	13	14	15	16	17	18	19
Margine del professionista - in assenza di spese per prestazioni di lavoro dipendente o assimilato (in migliaia di euro)	Gruppo territoriale 2, 5	0,35	0,59	0,93	1,81	2,70	3,89	4,34	5,39	5,87	7,11	8,38	10,64	12,26	13,25	13,87	16,32	17,46	20,09	24,89
Rendimento lordo per addetto - in presenza di spese per prestazioni di lavoro dipendente o assimilato (in migliaia di euro)	Gruppo territoriale 1, 3	0,38	1,81	3,34	6,00	8,01	12,00	13,43	15,39	17,40	18,70	20,76	23,57	25,50	29,16	32,85	37,05	43,24	49,75	62,37
	Gruppo territoriale 2, 5	16,98	16,98	16,98	16,98	16,98	16,98	16,98	16,98	16,98	16,98	16,98	16,98	16,98	16,98	28,23	28,23	28,23	28,23	28,23
	Gruppo territoriale 1, 3	35,90	35,90	35,90	35,90	35,90	38,54	38,54	38,54	38,54	38,54	39,72	39,72	39,72	44,61	44,61	44,61	44,61	44,61	55,42

Indicatore	Modalità di distribuzione	1	2	3	4	5	6	7	8	9	10	11	12	13	14	15	16	17	18	19
Incidenza delle spese sui compensi	Professionisti senza forza lavoro	0,00	0,00	1,60	2,81	4,36	5,44	6,62	7,38	8,36	9,30	10,09	11,41	13,46	15,40	18,47	22,22	28,59	37,79	63,03
	Professionisti con forza lavoro	5,68	7,56	9,17	10,66	12,65	13,96	14,60	15,54	16,85	18,95	21,96	25,47	27,40	31,17	34,86	38,16	40,69	54,07	71,25




## Cluster 12 - Periti industriali che operano nell'area "meccanica"

Indicatore	Modalità di distribuzione		1	2	3	4	5	6	7	8	9	10	11	12	13	14	15	16	17	18	19
Indice di copertura del costo per il godimento di beni di terzi e degli ammortamenti	Tutti i soggetti		-72,77	-27,82	-17,15	-9,63	-6,35	-3,54	0,11	2,09	3,91	4,91	6,31	8,14	11,14	13,43	17,98	24,17	30,64	51,21	87,21
Resa oraria per addetto	Tutti i soggetti		12,18	16,44	20,41	24,03	26,38	29,27	30,98	33,54	36,24	38,59	40,65	42,36	46,11	49,04	52,86	60,28	66,50	76,06	98,15

Indicatore	Modalità di distribuzione		1	2	3	4	5	6	7	8	9	10	11	12	13	14	15	16	17	18	19
Margine del professionista - in assenza di spese per prestazioni di lavoro	Gruppo territoriale 2, 5		0,29	1,73	3,33	4,56	6,46	8,32	8,60	9,56	13,47	14,57	14,93	16,72	17,16	19,32	25,73	29,76	34,56	58,28	71,83
Indicatore di dipendente o assimilato (in migliaia di euro)	Gruppo territoriale 1, 3		1,57	5,72	10,14	13,34	15,63	19,08	22,94	26,42	29,30	33,74	37,13	40,53	45,72	50,41	58,52	63,21	68,27	81,01	98,68
Rendimento lordo per addetto - in presenza di spese per prestazioni di lavoro dipendente o assimilato (in migliaia di euro)	Gruppo territoriale 2, 5		13,01	13,01	13,01	13,01	13,01	13,01	13,01	13,01	13,01	13,01	13,01	13,01	13,01	13,01	19,28	19,28	19,28	19,28	19,28
	Gruppo territoriale 1, 3		22,49	22,49	43,92	43,92	46,17	46,17	46,54	46,54	51,32	55,87	55,87	62,41	62,41	63,87	63,87	70,07	70,07	70,27	70,27

Indicatore	Modalità di distribuzione		1	2	3	4	5	6	7	8	9	10	11	12	13	14	15	16	17	18	19
Incidenza delle spese sui compensi	Professionisti senza forza lavoro		0,29	3,93	6,01	6,76	7,60	8,77	9,74	11,19	12,06	13,53	15,20	16,97	18,22	20,31	22,43	25,60	29,80	43,62	65,01
	Professionisti con forza lavoro		6,58	7,55	9,80	10,60	12,82	13,82	16,28	20,58	22,52	24,21	27,13	29,21	30,46	33,69	36,21	38,75	43,62	52,20	55,96





**Cluster 13 - Studi che presentano una significativa incidenza dei compensi corrisposti a terzi per prestazioni direttamente afferenti l'attività professionale sul totale delle spese sostenute per l'esercizio della professione**

Indicatore	Modalità di distribuzione	1	2	3	4	5	6	7	8	9	10	11	12	13	14	15	16	17	18	19
Indice di copertura del costo per il godimento di beni di terzi e degli ammortamenti	Tutti i soggetti	-69,56	-21,01	-7,85	-3,30	-0,82	0,95	1,82	3,12	4,10	5,55	7,47	8,83	10,78	12,77	16,54	20,71	26,60	42,10	94,11
Resa oraria per addetto	Tutti i soggetti	14,47	19,08	22,77	25,76	28,25	30,34	31,81	33,74	36,34	38,54	40,46	43,04	46,62	50,06	52,72	57,59	64,50	71,20	91,31

Indicatore	Modalità di distribuzione	1	2	3	4	5	6	7	8	9	10	11	12	13	14	15	16	17	18	19
Margine del professionista - in assenza di spese per prestazioni di lavoro dipendente o assimilato (in migliaia di euro)	Gruppo territoriale 2, 5	1,33	4,27	5,24	6,42	7,57	7,86	8,72	15,04	21,07	27,86	29,56	31,85	33,54	46,00	47,03	47,16	53,56	73,74	99,82
Rendimento lordo per addetto - in presenza di spese per prestazioni di lavoro dipendente o assimilato (in migliaia di euro)	Gruppo territoriale 1, 3	6,08	12,70	18,46	22,77	26,59	29,99	33,71	37,20	40,23	42,69	45,87	50,31	55,60	60,27	66,00	72,89	80,26	93,51	115,13
	Gruppo territoriale 2, 5	34,81	34,81	34,81	34,81	34,81	34,81	34,81	34,81	34,81	43,67	43,67	43,67	43,67	43,67	43,67	43,67	51,87	51,87	51,87
	Gruppo territoriale 1, 3	18,65	19,95	30,66	35,57	37,60	40,02	47,44	53,77	56,94	59,22	64,65	65,56	69,48	70,53	76,40	85,82	93,23	96,83	99,85

Indicatore	Modalità di distribuzione	1	2	3	4	5	6	7	8	9	10	11	12	13	14	15	16	17	18	19
Incidenza delle spese sui compensi	Professionisti senza forza lavoro	-	-	-	-	-	-	-	-	-	-	-	-	-	-	-	-	-	-	-
	Professionisti con forza lavoro	11,54	16,00	18,40	20,91	23,84	25,36	26,97	29,57	31,73	34,23	36,03	37,69	39,40	41,70	44,42	47,17	51,08	55,72	67,90




**SUB ALLEGATO 7.E - VALORI SOGLIA PER GLI INDICATORI DI COERENZA**

<b>Cluster</b>	<b>Modalità di distribuzione</b>	<b>Resa oraria per addetto Soglia massima</b>
1	Tutti i soggetti	75,00
2	Tutti i soggetti	80,00
3	Tutti i soggetti	80,00
4	Tutti i soggetti	75,00
5	Tutti i soggetti	80,00
6	Tutti i soggetti	75,00
7	Tutti i soggetti	75,00
8	Tutti i soggetti	80,00
9	Tutti i soggetti	75,00
10	Tutti i soggetti	75,00
11	Tutti i soggetti	75,00
12	Tutti i soggetti	80,00
13	Tutti i soggetti	90,00



Cluster	Modalità di distribuzione	Margine del professionista - in assenza di spese per prestazioni di lavoro dipendente o assimilato (in migliaia di euro)	Rendimento lordo per addetto - in presenza di spese per prestazioni di lavoro dipendente o assimilato (in migliaia di euro)
		Soglia minima	Soglia minima
1	Gruppo territoriale 2, 5	17,71	24,41
	Gruppo territoriale 1, 3	20,14	24,41
2	Gruppo territoriale 2, 5	20,27	26,74
	Gruppo territoriale 1, 3	25,61	26,74
3	Gruppo territoriale 2, 5	19,08	24,41
	Gruppo territoriale 1, 3	21,96	24,41
4	Gruppo territoriale 2, 5	17,21	24,41
	Gruppo territoriale 1, 3	19,78	24,41
5	Gruppo territoriale 2, 5	20,19	28,02
	Gruppo territoriale 1, 3	26,90	28,02
6	Gruppo territoriale 2, 5	16,13	24,41
	Gruppo territoriale 1, 3	22,35	24,41
7	Gruppo territoriale 2, 5	20,19	25,86
	Gruppo territoriale 1, 3	23,58	27,19
8	Gruppo territoriale 2, 5	17,27	24,41
	Gruppo territoriale 1, 3	22,36	24,41
9	Gruppo territoriale 2, 5	17,98	24,41
	Gruppo territoriale 1, 3	20,67	24,41
10	Gruppo territoriale 2, 5	19,75	23,62
	Gruppo territoriale 1, 3	22,73	26,74
11	Gruppo territoriale 2, 5	16,32	20,42
	Gruppo territoriale 1, 3	17,40	20,42
12	Gruppo territoriale 2, 5	22,77	28,97
	Gruppo territoriale 1, 3	26,45	28,97
13	Gruppo territoriale 2, 5	27,86	32,03
	Gruppo territoriale 1, 3	29,99	32,03



Cluster	Modalità di distribuzione	Incidenza delle spese sui compensi	
		Soglia minima	Soglia massima
1	Professionisti senza forza lavoro	0,00	46,26
	Professionisti con forza lavoro	0,00	57,35
2	Professionisti senza forza lavoro	0,00	42,57
	Professionisti con forza lavoro	0,00	57,35
3	Professionisti senza forza lavoro	0,00	51,09
	Professionisti con forza lavoro	0,00	64,86
4	Professionisti senza forza lavoro	0,00	51,88
	Professionisti con forza lavoro	0,00	62,97
5	Professionisti senza forza lavoro	0,00	43,65
	Professionisti con forza lavoro	0,00	63,95
6	Professionisti senza forza lavoro	0,00	35,72
	Professionisti con forza lavoro	0,00	50,73
7	Professionisti senza forza lavoro	0,00	41,16
	Professionisti con forza lavoro	0,00	74,13
8	Professionisti senza forza lavoro	0,00	41,16
	Professionisti con forza lavoro	0,00	57,88
9	Professionisti senza forza lavoro	0,00	43,79
	Professionisti con forza lavoro	0,00	63,69
10	Professionisti senza forza lavoro	0,00	47,20
	Professionisti con forza lavoro	0,00	62,37
11	Professionisti senza forza lavoro	0,00	43,13
	Professionisti con forza lavoro	0,00	54,07
12	Professionisti senza forza lavoro	0,00	46,07
	Professionisti con forza lavoro	0,00	61,98
13	Professionisti senza forza lavoro	0,00	67,90
	Professionisti con forza lavoro	0,00	67,90



**SUB ALLEGATO 7.F – DISTRIBUZIONI VENTILICHE INDICATORI DI NORMALITÀ ECONOMICA**

**Cluster 1 - Periti industriali che operano nell'area "elettronica e telecomunicazioni" e svolgono l'attività prevalentemente per il committente principale**


Indicatore	Modalità di distribuzione	1	2	3	4	5	6	7	8	9	10	11	12	13	14	15	16	17	18	19
Incidenza delle altre componenti negative al netto dei canoni di locazione sui compensi	Tutti i soggetti	0,00	0,00	0,00	0,00	0,00	0,00	0,00	0,00	0,00	0,00	0,00	0,00	0,00	0,04	0,35	0,78	1,37	2,17	4,07

**Cluster 2 - Periti industriali che operano nell'area "meccanica" e svolgono l'attività prevalentemente per il committente principale**

Indicatore	Modalità di distribuzione	1	2	3	4	5	6	7	8	9	10	11	12	13	14	15	16	17	18	19
Incidenza delle altre componenti negative al netto dei canoni di locazione sui compensi	Tutti i soggetti	0,00	0,00	0,00	0,00	0,00	0,00	0,00	0,00	0,00	0,00	0,00	0,00	0,01	0,23	0,50	0,88	1,62	2,59	4,66

**Cluster 3 - Periti industriali che esercitano la professione in forma collettiva**

Indicatore	Modalità di distribuzione	1	2	3	4	5	6	7	8	9	10	11	12	13	14	15	16	17	18	19
Incidenza delle altre componenti negative al netto dei canoni di locazione sui compensi	Tutti i soggetti	0,00	0,00	0,00	0,00	0,07	0,23	0,44	0,57	0,72	0,85	1,10	1,24	1,65	2,20	2,87	4,82	5,24	6,06	9,61



## Cluster 4 - Periti industriali che operano nell'area edilizia


Indicatore	Modalità di distribuzione	1	2	3	4	5	6	7	8	9	10	11	12	13	14	15	16	17	18	19
Incidenza delle altre componenti negative al netto dei canoni di locazione sui compensi	Tutti i soggetti	0,00	0,00	0,00	0,00	0,00	0,00	0,00	0,00	0,00	0,00	0,00	0,01	0,29	0,78	1,39	2,21	3,35	5,48	10,06

## Cluster 5 - Periti industriali che operano nell'area termotecnica

Indicatore	Modalità di distribuzione	1	2	3	4	5	6	7	8	9	10	11	12	13	14	15	16	17	18	19
Incidenza delle altre componenti negative al netto dei canoni di locazione sui compensi	Tutti i soggetti	0,00	0,00	0,00	0,00	0,00	0,00	0,00	0,00	0,00	0,00	0,11	0,39	0,79	1,29	1,74	2,51	4,06	6,01	10,44

## Cluster 6 - Periti industriali che operano nell'area termotecnica e svolgono l'attività prevalentemente per il committente principale

Indicatore	Modalità di distribuzione	1	2	3	4	5	6	7	8	9	10	11	12	13	14	15	16	17	18	19
Incidenza delle altre componenti negative al netto dei canoni di locazione sui compensi	Tutti i soggetti	0,00	0,00	0,00	0,00	0,00	0,00	0,00	0,00	0,00	0,00	0,00	0,00	0,01	0,28	0,57	1,09	1,58	2,95	4,97



Cluster 7 - Periti industriali che si avvalgono di dipendenti/collaboratori coordinati e continuativi


Indicatore	Modalità di distribuzione	1	2	3	4	5	6	7	8	9	10	11	12	13	14	15	16	17	18	19
Incidenza delle altre componenti negative al netto dei canoni di locazione sui compensi	Tutti i soggetti	0,00	0,00	0,03	0,13	0,27	0,39	0,51	0,71	0,87	1,09	1,21	1,55	1,77	2,23	3,07	3,46	4,14	5,25	7,94

Cluster 8 - Periti industriali che svolgono l'attività prevalentemente per il committente principale

Indicatore	Modalità di distribuzione	1	2	3	4	5	6	7	8	9	10	11	12	13	14	15	16	17	18	19
Incidenza delle altre componenti negative al netto dei canoni di locazione sui compensi	Tutti i soggetti	0,00	0,00	0,00	0,00	0,00	0,00	0,00	0,00	0,00	0,00	0,00	0,00	0,00	0,00	0,13	0,47	1,26	2,38	4,40

Cluster 9 - Periti industriali che in prevalenza operano in aree diverse da "elettronica e telecomunicazioni", edilizia, termotecnica o "meccanica"

Indicatore	Modalità di distribuzione	1	2	3	4	5	6	7	8	9	10	11	12	13	14	15	16	17	18	19
Incidenza delle altre componenti negative al netto dei canoni di locazione sui compensi	Tutti i soggetti	0,00	0,00	0,00	0,00	0,00	0,00	0,00	0,00	0,00	0,00	0,00	0,00	0,07	0,41	0,80	1,52	2,62	4,38	8,93



## Cluster 10 - Periti industriali che operano nell'area "elettronica e telecomunicazioni"

Indicatore	Modalità di distribuzione	1	2	3	4	5	6	7	8	9	10	11	12	13	14	15	16	17	18	19
Incidenza delle altre componenti negative al netto dei canoni di locazione sui compensi	Tutti i soggetti	0,00	0,00	0,00	0,00	0,00	0,00	0,00	0,00	0,00	0,00	0,00	0,00	0,23	0,62	1,14	1,74	2,83	4,85	8,46

## Cluster 11 - Periti industriali che operano nell'area edilizia e svolgono l'attività prevalentemente per il committente principale

Indicatore	Modalità di distribuzione	1	2	3	4	5	6	7	8	9	10	11	12	13	14	15	16	17	18	19
Incidenza delle altre componenti negative al netto dei canoni di locazione sui compensi	Tutti i soggetti	0,00	0,00	0,00	0,00	0,00	0,00	0,00	0,00	0,00	0,00	0,00	0,00	0,00	0,00	0,01	0,42	1,40	3,11	6,57

## Cluster 12 - Periti industriali che operano nell'area "meccanica"


Indicatore	Modalità di distribuzione	1	2	3	4	5	6	7	8	9	10	11	12	13	14	15	16	17	18	19
Incidenza delle altre componenti negative al netto dei canoni di locazione sui compensi	Tutti i soggetti	0,00	0,00	0,00	0,00	0,00	0,00	0,00	0,00	0,00	0,00	0,07	0,42	0,71	0,99	1,40	1,97	2,53	3,40	5,84






Cluster 13 - Studi che presentano una significativa incidenza dei compensi corrisposti a terzi per prestazioni direttamente afferenti l'attività professionale sul totale delle spese sostenute per l'esercizio della professione

Indicatore	Modalità di distribuzione	1	2	3	4	5	6	7	8	9	10	11	12	13	14	15	16	17	18	19
Incidenza delle altre componenti negative al netto dei canoni di locazione sui compensi	Tutti i soggetti	0,00	0,00	0,00	0,00	0,00	0,00	0,00	0,00	0,11	0,24	0,43	0,66	0,89	1,25	1,63	2,41	2,95	4,98	8,45




**SUB ALLEGATO 7.G - VALORI SOGLIA PER GLI INDICATORI DI NORMALITÀ ECONOMICA**

Cluster	Modalità di distribuzione	Incidenza delle altre componenti negative al netto dei canoni di locazione sui compensi
		Soglia massima
1	Tutti i soggetti	4,07
2	Tutti i soggetti	4,66
3	Tutti i soggetti	6,06
4	Tutti i soggetti	5,48
5	Tutti i soggetti	6,01
6	Tutti i soggetti	4,97
7	Tutti i soggetti	6,06
8	Tutti i soggetti	4,40
9	Tutti i soggetti	4,38
10	Tutti i soggetti	4,85
11	Tutti i soggetti	6,57
12	Tutti i soggetti	5,84
13	Tutti i soggetti	6,57




## SUB ALLEGATO 7.H - COEFFICIENTI DELLE FUNZIONI DI COMPENSO


VARIABILE	CLUSTER 1	CLUSTER 2	CLUSTER 3	CLUSTER 4	CLUSTER 5	CLUSTER 6	CLUSTER 7
Numero riferito alla variabile aggregato n° 1 (*)	125,3568	-	-	-	-	-	-
Numero riferito alla variabile aggregato n° 10 (*)	-	-	-	-	-	-	-
Numero riferito alla variabile aggregato n° 11 (*)	-	-	-	-	-	-	-
Numero riferito alla variabile aggregato n° 12 (*)	-	-	-	-	-	-	-
Numero riferito alla variabile aggregato n° 13 (*)	-	-	-	-	-	-	-
Numero riferito alla variabile aggregato n° 2 (*)	-	125,9401	-	-	-	-	-
Numero riferito alla variabile aggregato n° 3 (*)	-	-	125,8104	-	-	-	-
Numero riferito alla variabile aggregato n° 4 (*)	-	-	-	245,5707	-	-	-
Numero riferito alla variabile aggregato n° 5 (*)	-	-	-	-	227,8794	-	-
Numero riferito alla variabile aggregato n° 6 (*)	-	-	-	-	-	227,9781	-
Numero riferito alla variabile aggregato n° 7 (*)	-	-	-	-	-	-	227,9264
Numero riferito alla variabile aggregato n° 8 (*)	-	-	-	-	-	-	-
Numero riferito alla variabile aggregato n° 9 (*)	-	-	-	-	-	-	-
Numero riferito a "Attività di consulenza (escluse C.T.U. e C.T.P.)" ponderato con il relativo compenso medio (*)	418,3455	418,8769	-	410,4179	415,4697	-	418,8155
Numero riferito a "Certificazione/Qualificazione energetica degli edifici" ponderato con il relativo compenso medio (*)	-	-	-	125,5331	124,8916	124,0538	120,7858
Numero riferito a "Collaudi di opere di terzi (progettate, dirette e liquidate da altri)" ponderato con il relativo compenso medio (*)	-	397,9373	-	-	-	-	-
Numero riferito a "Consulenza Tecnica d'Ufficio" ponderato con il relativo compenso medio (*)	463,8127	464,9102	-	462,7176	464,1627	464,4501	-
Numero riferito a "Attività di contenzioso e/o consulenza tecnica di parte e/o arbitrato e/o conciliazione" ponderato con il relativo compenso medio (*)	-	-	-	-	-	-	-
Numero riferito a "Direzione tecnica dei lavori, assistenza al collaudo e liquidazione lavori di opere private (importo opere oltre euro 25.823,00 e fino a euro 154.937,00)" ponderato con il relativo compenso medio (*)	-	-	-	692,0546	-	-	-
Numero riferito a "Direzione tecnica dei lavori, assistenza al collaudo e liquidazione lavori di opere private (importo opere fino a euro 25.823,00)" ponderato con il relativo compenso medio (*)	578,8478	-	-	567,6215	576,2187	-	-
Numero riferito a "Direzione tecnica dei lavori, assistenza al collaudo e liquidazione lavori di opere private (importo opere oltre euro 154.937,00)" ponderato con il relativo compenso medio (*)	-	976,9699	-	-	-	-	-
Numero riferito a "Direzione lavori, assistenza al collaudo e liquidazione finale di opere pubbliche" ponderato con il relativo compenso medio (*)	803,5926	-	-	-	-	-	-
Numero riferito a "Progettazione esecutiva di opere private (importo opere oltre euro 25.823,00 e fino a euro 154.937,00)" ponderato con il relativo compenso medio (*)	941,3008	938,0546	-	918,1262	944,1877	-	941,0907



VARIABILE	CLUSTER 1	CLUSTER 2	CLUSTER 3	CLUSTER 4	CLUSTER 5	CLUSTER 6	CLUSTER 7
Numero riferito a "Progettazione esecutiva di opere private (importo opere fino a euro 25.823,00)" ponderato con il relativo compenso medio (*)	592,7847	594,3085	592,4556	591,1324	594,4963	591,2495	592,3066
Numero riferito a "Progettazione esecutiva di opere private (importo opere oltre euro 154.937,00)" ponderato con il relativo compenso medio (*)	998,7862	-	-	-	979,4191	-	-
Numero riferito a "Gestione della sicurezza (D.lgs. 81/2008)" ponderato con il relativo compenso medio (*)	-	-	-	593,5334	-	-	598,4771
Numero riferito a "Misura e contabilità dei lavori" ponderato con il relativo compenso medio (*)	-	-	-	399,9442	-	-	-
Numero riferito a "Perizie estimative normali" ponderato con il relativo compenso medio (*)	-	-	-	226,4679	-	-	-
Numero riferito a "Progettazione preliminare di opere private (importo opere oltre euro 25.823,00 e fino a euro 154.937,00)" ponderato con il relativo compenso medio (*)	634,3277	635,3337	-	624,5230	627,2894	-	-
Numero riferito a "Progettazione preliminare di opere private (importo opere fino a euro 25.823,00)" ponderato con il relativo compenso medio (*)	493,9727	495,2784	496,1762	479,8001	494,7714	-	-
Numero riferito a "Progettazione di opere pubbliche (preliminare e/o definitiva e/o esecutiva)" ponderato con il relativo compenso medio (*)	879,3269	880,5876	-	-	878,5190	-	-
Consumi + Altre spese	-	1,8869	-	1,1562	1,7112	1,8703	-
Spese per prestazioni di lavoro dipendente + Spese per prestazioni di collaborazione coordinata e continuativa + Compensi corrisposti a terzi per prestazioni direttamente afferenti l'attività professionale e artistica	-	1,5757	-	1,0284	1,6098	1,5828	-
Ore dedicate all'attività (**)	28,2723	28,8146	22,0120	22,6587	25,3560	20,7866	26,8233
Spese per prestazioni di lavoro dipendente + Spese per prestazioni di collaborazione coordinata e continuativa + Compensi corrisposti a terzi per prestazioni direttamente afferenti l'attività professionale e artistica + Consumi + Altre spese	1,7692	-	1,7765	-	-	-	1,3854
Numero riferito a "Rilievi topografici e relativi elaborati grafici" ponderato con il relativo compenso medio (*)	488,3992	-	-	485,1701	-	-	-



VARIABLE	CLUSTER 8	CLUSTER 9	CLUSTER 10	CLUSTER 11	CLUSTER 12	CLUSTER 13
Numero riferito alla variabile aggregato n° 1 (*)	-	-	-	-	-	-
Numero riferito alla variabile aggregato n° 10 (*)	-	-	229,1524	-	-	-
Numero riferito alla variabile aggregato n° 11 (*)	-	-	-	126,1830	-	-
Numero riferito alla variabile aggregato n° 12 (*)	-	-	-	-	126,0195	-
Numero riferito alla variabile aggregato n° 13 (*)	-	-	-	-	-	245,6975
Numero riferito alla variabile aggregato n° 2 (*)	-	-	-	-	-	-
Numero riferito alla variabile aggregato n° 3 (*)	-	-	-	-	-	-
Numero riferito alla variabile aggregato n° 4 (*)	-	-	-	-	-	-
Numero riferito alla variabile aggregato n° 5 (*)	-	-	-	-	-	-
Numero riferito alla variabile aggregato n° 6 (*)	-	-	-	-	-	-
Numero riferito alla variabile aggregato n° 7 (*)	-	-	-	-	-	-
Numero riferito alla variabile aggregato n° 8 (*)	125,5818	-	-	-	-	-
Numero riferito alla variabile aggregato n° 9 (*)	-	245,9306	-	-	-	-
Numero riferito a "Attività di consulenza (escluse C.T.U. e C.T.P.)" ponderato con il relativo compenso medio (*)	418,2516	417,8002	408,1169	416,7236	417,9752	417,5602
Numero riferito a "Certificazione/Qualificazione energetica degli edifici" ponderato con il relativo compenso medio (*)	-	123,5804	121,4665	-	-	125,5539
Numero riferito a "Collaudi di opere di terzi (progettate, dirette e liquidate da altri)" ponderato con il relativo compenso medio (*)	-	-	389,9582	-	-	-
Numero riferito a "Consulenza Tecnica d'Ufficio" ponderato con il relativo compenso medio (*)	464,3840	461,0242	461,0747	464,4840	464,1310	461,9181
Numero riferito a "Attività di contenzioso e/o consulenza tecnica di parte e/o arbitrato e/o conciliazione" ponderato con il relativo compenso medio (*)	-	449,7057	-	-	-	449,6346
Numero riferito a "Direzione tecnica dei lavori, assistenza al collaudo e liquidazione lavori di opere private (importo opere oltre euro 25.823,00 e fino a euro 154.937,00)" ponderato con il relativo compenso medio (*)	-	-	693,7955	-	-	696,4957
Numero riferito a "Direzione tecnica dei lavori, assistenza al collaudo e liquidazione lavori di opere private (importo opere fino a euro 25.823,00)", ponderato con il relativo compenso medio (*)	-	544,4663	571,4565	-	-	547,3718
Numero riferito a "Direzione tecnica dei lavori, assistenza al collaudo e liquidazione lavori di opere private (importo opere oltre euro 154.937,00)" ponderato con il relativo compenso medio (*)	-	-	-	-	-	-
Numero riferito a "Direzione lavori, assistenza al collaudo e liquidazione finale di opere pubbliche" ponderato con il relativo compenso medio (*)	-	-	808,7899	-	-	-
Numero riferito a "Progettazione esecutiva di opere private (importo opere oltre euro 25.823,00 e fino a euro 154.937,00)" ponderato con il relativo compenso medio (*)	-	913,4727	932,8553	-	-	932,4369
Numero riferito a "Progettazione esecutiva di opere private (importo opere fino a euro 25.823,00)" ponderato con il relativo compenso medio (*)	-	593,3971	586,9795	587,4895	590,7068	592,9270



VARIABILE	CLUSTER 8	CLUSTER 9	CLUSTER 10	CLUSTER 11	CLUSTER 12	CLUSTER 13
Numero riferito a "Progettazione esecutiva di opere private (importo opere oltre euro 154.937,00)" ponderato con il relativo compenso medio (*)	-	-	996,9280	-	-	987,5856
Numero riferito a "Gestione della sicurezza (D.lgs. 81/2008)" ponderato con il relativo compenso medio (*)	598,5491	598,3295	597,2891	-	597,4574	598,3480
Numero riferito a "Misura e contabilità dei lavori" ponderato con il relativo compenso medio (*)	-	-	401,3496	398,7014	-	-
Numero riferito a "Perizie estimative normali" ponderato con il relativo compenso medio (*)	227,7689	227,6214	-	-	-	227,9350
Numero riferito a "Progettazione preliminare di opere private (importo opere oltre euro 25.823,00 e fino a euro 154.937,00)" ponderato con il relativo compenso medio (*)	-	-	636,9803	-	-	632,1102
Numero riferito a "Progettazione preliminare di opere private (importo opere fino a euro 25.823,00)" ponderato con il relativo compenso medio (*)	-	487,2757	493,3718	494,9201	-	496,5738
Numero riferito a "Progettazione di opere pubbliche (preliminare e/o definitiva e/o esecutiva)" ponderato con il relativo compenso medio (*)	-	880,4906	877,0039	-	-	879,3723
Consumi + Altre spese	1,9238	1,6947	1,9383	-	-	-
Spese per prestazioni di lavoro dipendente + Spese per prestazioni di collaborazione coordinata e continuativa + Compensi corrisposti a terzi per prestazioni direttamente afferenti l'attività professionale e artistica	1,8285	1,4731	1,5653	-	-	-
Ore dedicate all'attività (**)	26,7410	25,6670	25,4882	24,2392	26,7845	26,6432
Spese per prestazioni di lavoro dipendente + Spese per prestazioni di collaborazione coordinata e continuativa + Compensi corrisposti a terzi per prestazioni direttamente afferenti l'attività professionale e artistica + Consumi + Altre spese	-	-	-	1,3390	1,7620	1,6351
Numero riferito a "Rilievi topografici e relativi elaborati grafici" ponderato con il relativo compenso medio (*)	-	-	474,5429	484,9031	-	474,0982

Dove:

Le variabili Spese per prestazioni di lavoro dipendente, Spese per prestazioni di collaborazione coordinata e continuativa, Compensi corrisposti a terzi per prestazioni direttamente afferenti l'attività professionale e artistica, Consumi, Altre spese e "Ore dedicate all'attività" sono ponderate per la percentuale sul Totale incarichi di: (Stabili collaborazioni con studi e/o strutture di terzi + Altre attività) diviso 100.

(\*) Per il dettaglio vedi "Nota ai coefficienti della funzione di compenso".

(\*\*) Per il dettaglio vedi "Nota alla variabile di regressione Ore dedicate all'attività".

Il compenso puntuale e il compenso minimo, se negativi, sono posti uguali a zero.

- Variabili contabili espresse in euro.



#### NOTA AI COEFFICIENTI DELLA FUNZIONE DI COMPENSO

Per ogni *Tipologia dell'attività*, il compenso medio, richiamato nei dettagli a seguire, è calcolato come: (Compensi dichiarati \* percentuale sui compensi del Totale incarichi diviso 100) diviso Numero Totale incarichi riferito all'attività. Si precisa che tutte le variabili a seguire assumono valore pari a zero in caso di Compensi dichiarati pari a zero e che per il dettaglio delle soglie inferiori provinciali di riferimento si rimanda alla tabella "Valori soglia inferiore a livello provinciale della Tipologia dell'attività".

La variabile "Numero riferito a *Attività di consulenza (escluse C.T.U. e C.T.P.)*" ponderato con il relativo compenso medio" è calcolata come:

Numero Totale incarichi riferito a *Attività di consulenza (escluse C.T.U. e C.T.P.)* moltiplicato per peso di ponderazione

dove: peso di ponderazione = massimo tra il compenso medio riferito a *Attività di consulenza (escluse C.T.U. e C.T.P.)* e la soglia inferiore provinciale di riferimento diviso 419.

La variabile "Numero riferito a *Certificazioni/Qualificazione energetica degli edifici* ponderato con il relativo compenso medio" è calcolata come:

Numero Totale incarichi riferito a *Certificazioni/Qualificazione energetica degli edifici* moltiplicato per peso di ponderazione

dove: peso di ponderazione = massimo tra il compenso medio riferito a *Certificazioni/Qualificazione energetica degli edifici* e la soglia inferiore provinciale di riferimento diviso 126.

La variabile "Numero riferito a *Collaudi di opere di terzi (progettate, dirette e liquidate da altri)*" ponderato con il relativo compenso medio" è calcolata come:

Numero Totale incarichi riferito a *Collaudi di opere di terzi (progettate, dirette e liquidate da altri)* moltiplicato per peso di ponderazione

dove: peso di ponderazione = massimo tra il compenso medio riferito a *Collaudi di opere di terzi (progettate, dirette e liquidate da altri)* e la soglia inferiore provinciale di riferimento diviso 398.

La variabile "Numero riferito a *Consulenza Tecnica d'Ufficio* ponderato con il relativo compenso medio" è calcolata come:

Numero Totale incarichi riferito a *Consulenza Tecnica d'Ufficio* moltiplicato per peso di ponderazione

dove: peso di ponderazione = massimo tra il compenso medio riferito a *Consulenza Tecnica d'Ufficio* e la soglia inferiore provinciale di riferimento diviso 465.

La variabile "Numero riferito a *Attività di contenzioso e/o consulenza tecnica di parte e/o arbitrato e/o conciliazione* ponderato con il relativo compenso medio" è calcolata come:

Numero Totale incarichi riferito a *Attività di contenzioso e/o consulenza tecnica di parte e/o arbitrato e/o conciliazione* moltiplicato per peso di ponderazione

dove: peso di ponderazione = massimo tra il compenso medio riferito a *Attività di contenzioso e/o consulenza tecnica di parte e/o arbitrato e/o conciliazione* e la soglia inferiore provinciale di riferimento diviso 450.

La variabile "Numero riferito a *Direzione tecnica dei lavori, assistenza al collaudo e liquidazione lavori di opere private (importo opere oltre euro 25.823,00 e fino a euro 154.937,00)* ponderato con il relativo compenso medio" è calcolata come:

Numero Totale incarichi riferito a *Direzione tecnica dei lavori, assistenza al collaudo e liquidazione lavori di opere private (importo opere oltre euro 25.823,00 e fino a euro 154.937,00)* moltiplicato per peso di ponderazione

dove: peso di ponderazione = massimo tra il compenso medio riferito a *Direzione tecnica dei lavori, assistenza al collaudo e liquidazione lavori di opere private (importo opere oltre euro 25.823,00 e fino a euro 154.937,00)* e la soglia inferiore provinciale di riferimento diviso 701.

La variabile "Numero riferito a *Direzione tecnica dei lavori, assistenza al collaudo e liquidazione lavori di opere private (importo opere fino a euro 25.823,00)* ponderato con il relativo compenso medio" è calcolata come:

Numero Totale incarichi riferito a *Direzione tecnica dei lavori, assistenza al collaudo e liquidazione lavori di opere private (importo opere fino a euro 25.823,00)* moltiplicato per peso di ponderazione

dove: peso di ponderazione = massimo tra il compenso medio riferito a *Direzione tecnica dei lavori, assistenza al collaudo e liquidazione lavori di opere private (importo opere fino a euro 25.823,00)* e la soglia inferiore provinciale di riferimento diviso 579.



La variabile "Numero riferito a Direzione tecnica dei lavori, assistenza al collaudo e liquidazione lavori di opere private (importo opere oltre euro 154.937,00) ponderato con il relativo compenso medio" è calcolata come:

Numero Totale incarichi riferito a Direzione tecnica dei lavori, assistenza al collaudo e liquidazione lavori di opere private (importo opere oltre euro 154.937,00) moltiplicato per peso di ponderazione  
 dove: peso di ponderazione = massimo tra il compenso medio riferito a Direzione tecnica dei lavori, assistenza al collaudo e liquidazione lavori di opere private (importo opere oltre euro 154.937,00) e la soglia inferiore provinciale di riferimento diviso 977.

La variabile "Numero riferito a Direzione lavori, assistenza al collaudo e liquidazione finale di opere pubbliche ponderato con il relativo compenso medio" è calcolata come:

Numero Totale incarichi riferito a Direzione lavori, assistenza al collaudo e liquidazione finale di opere pubbliche moltiplicato per peso di ponderazione  
 dove: peso di ponderazione = massimo tra il compenso medio riferito a Direzione lavori, assistenza al collaudo e liquidazione finale di opere pubbliche e la soglia inferiore provinciale di riferimento diviso 809.

La variabile "Numero riferito a Progettazione esecutiva di opere private (importo opere oltre euro 25.823,00 e fino a euro 154.937,00) ponderato con il relativo compenso medio" è calcolata come:

Numero Totale incarichi riferito a Progettazione esecutiva di opere private (importo opere oltre euro 25.823,00 e fino a euro 154.937,00) moltiplicato per peso di ponderazione  
 dove: peso di ponderazione = massimo tra il compenso medio riferito a Progettazione esecutiva di opere private (importo opere oltre euro 25.823,00 e fino a euro 154.937,00) e la soglia inferiore provinciale di riferimento diviso 945.

La variabile "Numero riferito a Progettazione esecutiva di opere private (importo opere fino a euro 25.823,00) ponderato con il relativo compenso medio" è calcolata come:

Numero Totale incarichi riferito a Progettazione esecutiva di opere private (importo opere fino a euro 25.823,00) moltiplicato per peso di ponderazione  
 dove: peso di ponderazione = massimo tra il compenso medio riferito a Progettazione esecutiva di opere private (importo opere fino a euro 25.823,00) e la soglia inferiore provinciale di riferimento diviso 595.

La variabile "Numero riferito a Progettazione esecutiva di opere private (importo opere oltre euro 154.937,00) ponderato con il relativo compenso medio" è calcolata come:

Numero Totale incarichi riferito a Progettazione esecutiva di opere private (importo opere oltre euro 154.937,00) moltiplicato per peso di ponderazione  
 dove: peso di ponderazione = massimo tra il compenso medio riferito a Progettazione esecutiva di opere private (importo opere oltre euro 154.937,00) e la soglia inferiore provinciale di riferimento diviso 1.000.

La variabile "Numero riferito a Gestione della sicurezza (D.lgs. 81/2008) ponderato con il relativo compenso medio" è calcolata come:

Numero Totale incarichi riferito a Gestione della sicurezza (D.lgs. 81/2008) moltiplicato per peso di ponderazione  
 dove: peso di ponderazione = massimo tra il compenso medio riferito a Gestione della sicurezza (D.lgs. 81/2008) e la soglia inferiore provinciale di riferimento diviso 599.

La variabile "Numero riferito a Misura e contabilità dei lavori ponderato con il relativo compenso medio" è calcolata come:

Numero Totale incarichi riferito a Misura e contabilità dei lavori moltiplicato per peso di ponderazione  
 dove: peso di ponderazione = massimo tra il compenso medio riferito a Misura e contabilità dei lavori e la soglia inferiore provinciale di riferimento diviso 402.

La variabile "Numero riferito a Perizie estimative normali ponderato con il relativo compenso medio" è calcolata come:

Numero Totale incarichi riferito a Perizie estimative normali moltiplicato per peso di ponderazione  
 dove: peso di ponderazione = massimo tra il compenso medio riferito a Perizie estimative normali e la soglia inferiore provinciale di riferimento diviso 230.

La variabile "Numero riferito a Progettazione preliminare di opere private (importo opere oltre euro 25.823,00 e fino a euro 154.937,00) ponderato con il relativo compenso medio" è calcolata come:

Numero Totale incarichi riferito a Progettazione preliminare di opere private (importo opere oltre euro 25.823,00 e fino a euro 154.937,00) moltiplicato per peso di ponderazione





dove: peso di ponderazione = massimo tra il compenso medio riferito a *Progettazione preliminare di opere private (importo opere oltre euro 25.823,00 e fino a euro 154.937,00)* e la soglia inferiore provinciale di riferimento diviso 637.

La variabile "Numero riferito a *Progettazione preliminare di opere private (importo opere fino a euro 25.823,00)* ponderato con il relativo compenso medio" è calcolata come:

Numero Totale incarichi riferito a *Progettazione preliminare di opere private (importo opere fino a euro 25.823,00)* moltiplicato per peso di ponderazione  
dove: peso di ponderazione = massimo tra il compenso medio riferito a *Progettazione preliminare di opere private (importo opere fino a euro 25.823,00)* e la soglia inferiore provinciale di riferimento diviso 497.

La variabile "Numero riferito a *Progettazione di opere pubbliche (preliminare e/o definitiva e/o esecutiva)* ponderato con il relativo compenso medio" è calcolata come:

Numero Totale incarichi riferito a *Progettazione di opere pubbliche (preliminare e/o definitiva e/o esecutiva)* moltiplicato per peso di ponderazione  
dove: peso di ponderazione = massimo tra il compenso medio riferito a *Progettazione di opere pubbliche (preliminare e/o definitiva e/o esecutiva)* e la soglia inferiore provinciale di riferimento diviso 881.

La variabile "Numero riferito a *Rilievi topografici e relativi elaborati grafici* ponderato con il relativo compenso medio" è calcolata come:

Numero Totale incarichi riferito a *Rilievi topografici e relativi elaborati grafici* moltiplicato per peso di ponderazione  
dove: peso di ponderazione = massimo tra il compenso medio riferito a *Rilievi topografici e relativi elaborati grafici* e la soglia inferiore provinciale di riferimento diviso 490.

#### DESCRIZIONE VARIABILI AGGREGATE

La variabile "Numero riferito alla *variabile aggregata n° Y*", è calcolata come somma di:

Numero Totale incarichi riferito a *VarI* moltiplicato per peso di ponderazione.

dove: peso di ponderazione = massimo tra il compenso medio riferito a *VarI* e la soglia inferiore provinciale di riferimento diviso *minY*.

dove

- Y è identificativo del cluster di appartenenza;
- VarI, per ogni cluster, identifica le variabili in corrispondenza delle quali c'è un "1" nella Tabella A;
- minY, per ogni cluster, assume i valori riportati nella Tabella B.


Tabella A

VARIABILE	CLUSTER 1	CLUSTER 2	CLUSTER 3	CLUSTER 4	CLUSTER 5	CLUSTER 6	CLUSTER 7
Attività di consulenza (escluse C.T.U. e C.T.P.)	.	.	1	.	.	1	.
Certificazione acustica degli edifici	1	1	1	1	1	1	1
Certificazione/Qualificazione energetica degli edifici	1	1	1	.	.	.	.
Collaudi di opere di terzi (progettate, dirette e liquidate da altri)	1	.	1	1	1	1	1
Consulenza Tecnica d'Ufficio	.	.	1	.	.	.	1
Attività di contenzioso e/o consulenza tecnica di parte e/o arbitrato e/o conciliazione	1	1	1	1	1	1	1

VARIABILE	CLUSTER 1	CLUSTER 2	CLUSTER 3	CLUSTER 4	CLUSTER 5	CLUSTER 6	CLUSTER 7
Direzione tecnica dei lavori, assistenza al collaudo e liquidazione lavori di opere private (importo opere oltre euro 25.823,00 e fino a euro 154.937,00)	1	1	1	.	1	1	1
Direzione tecnica dei lavori, assistenza al collaudo e liquidazione lavori di opere private (importo opere fino a euro 25.823,00)	.	1	1	.	.	1	1
Direzione tecnica dei lavori, assistenza al collaudo e liquidazione lavori di opere private (importo opere oltre euro 154.937,00)	1	.	1	1	1	1	1
Direzione lavori, assistenza al collaudo e liquidazione finale di opere pubbliche	.	1	1	1	1	1	1
Progettazione esecutiva di opere private (importo opere oltre euro 25.823,00 e fino a euro 154.937,00)	.	.	1	.	.	1	.
Progettazione esecutiva di opere private (importo opere fino a euro 25.823,00)	.	.	.	.	.	.	.
Progettazione esecutiva di opere private (importo opere oltre euro 154.937,00)	.	1	1	1	.	1	1
Gestione della sicurezza (D.lgs. 81/2008)	1	1	1	.	1	1	.
Misura e contabilità dei lavori	1	1	1	.	1	1	1
Perizie estimative normali	1	1	1	.	1	1	1
Perizie estimative particolareggiate	1	1	1	1	1	1	1
Progettazione preliminare di opere private (importo opere oltre euro 25.823,00 e fino a euro 154.937,00)	.	.	1	.	.	1	1
Progettazione preliminare di opere private (importo opere fino a euro 25.823,00)	.	.	.	.	.	1	1
Progettazione preliminare di opere private (importo opere oltre euro 154.937,00)	1	1	1	1	1	1	1
Progettazione di opere pubbliche (preliminare e/o definitiva e/o esecutiva)	.	.	1	1	.	1	1
Rilievi topografici e relativi elaborati grafici	.	1	1	.	1	1	1

VARIABILE	CLUSTER 8	CLUSTER 9	CLUSTER 10	CLUSTER 11	CLUSTER 12	CLUSTER 13
Attività di consulenza (escluse C.T.U. e C.T.P.)	.	.	.	.	.	.
Certificazione acustica degli edifici	1	1	1	1	1	1
Certificazione/Qualificazione energetica degli edifici	1	.	.	1	1	.
Collaudi di opere di terzi (progettate, dirette e liquidate da altri)	1	1	.	1	1	1
Consulenza Tecnica d'Ufficio	.	.	.	.	.	.
Attività di contenzioso e/o consulenza tecnica di parte e/o arbitrato e/o conciliazione	1	.	1	1	1	.




VARIABILE	CLUSTER 8	CLUSTER 9	CLUSTER 10	CLUSTER 11	CLUSTER 12	CLUSTER 13
Direzione tecnica dei lavori, assistenza al collaudo e liquidazione lavori di opere private (importo opere oltre euro 25.823,00 e fino a euro 154.937,00)	1	1	.	1	1	.
Direzione tecnica dei lavori, assistenza al collaudo e liquidazione lavori di opere private (importo opere fino a euro 25.823,00)	1	.	.	1	1	.
Direzione tecnica dei lavori, assistenza al collaudo e liquidazione lavori di opere private (importo opere oltre euro 154.937,00)	1	1	1	1	1	1
Direzione lavori, assistenza al collaudo e liquidazione finale di opere pubbliche	1	1	.	1	1	1
Progettazione esecutiva di opere private (importo opere oltre euro 25.823,00 e fino a euro 154.937,00)	1	.	.	1	1	.
Progettazione esecutiva di opere private (importo opere fino a euro 25.823,00)	1	.	.	.	.	.
Progettazione esecutiva di opere private (importo opere oltre euro 154.937,00)	1	1	.	1	1	.
Gestione della sicurezza (D.lgs. 81/2008)	.	.	.	1	.	.
Misura e contabilità dei lavori	1	1	.	.	1	1
Perizie estimative normali	.	.	1	1	1	.
Perizie estimative particolareggiate	1	1	1	1	1	1
Progettazione preliminare di opere private (importo opere oltre euro 25.823,00 e fino a euro 154.937,00)	1	1	.	1	1	.
Progettazione preliminare di opere private (importo opere fino a euro 25.823,00)	1	.	.	.	1	.
Progettazione preliminare di opere private (importo opere oltre euro 154.937,00)	1	1	1	1	1	1
Progettazione di opere pubbliche (preliminare e/o definitiva e/o esecutiva)	1	.	.	1	1	.
Rilievi topografici e relativi elaborati grafici	1	1	.	.	1	.

**Tabella B**

VARIABILE	CLUSTER 1	CLUSTER 2	CLUSTER 3	CLUSTER 4	CLUSTER 5	CLUSTER 6	CLUSTER 7
Min	127	127	127	246	230	230	230


  

VARIABILE	CLUSTER 8	CLUSTER 9	CLUSTER 10	CLUSTER 11	CLUSTER 12	CLUSTER 13
Min	127	246	230	127	127	246




## VALORI DI SOGLIA INFERIORE A LIVELLO PROVINCIALE DELLA TIPOLOGIA DELL'ATTIVITÀ

PROVINCIA	Progettazione di opere pubbliche (preliminare e/o definitiva e/o esecutiva)	Direzione lavori, assistenza al collaudo e liquidazione finale di opere pubbliche	Progettazione preliminare di opere private (importo opere fino a euro 25.823,00)	Progettazione preliminare di opere private (importo opere oltre euro 25.823,00 e fino a euro 154.937,00)	Progettazione preliminare di opere private (importo opere oltre euro 154.937,00)	Progettazione esecutiva di opere private (importo opere fino a euro 25.823,00)	Progettazione esecutiva di opere private (importo opere oltre euro 25.823,00 e fino a euro 154.937,00)
AG	881	809	494	584	935	595	945
AL	831	809	497	637	951	596	968
AN	851	809	497	637	935	588	945
AO	877	809	509	637	935	612	922
AP	851	809	497	637	935	588	945
AQ	881	809	497	637	935	595	945
AR	746	809	489	637	935	620	954
AT	817	809	497	637	951	596	968
AV	881	809	497	637	935	595	945
BA	859	809	497	637	935	576	945
BG	875	824	507	676	965	609	945
BI	817	809	497	637	951	593	968
BL	769	809	462	637	935	561	911
BN	881	809	497	637	935	595	945
BO	852	809	500	618	935	606	969
BR	859	809	497	637	935	576	945
BS	881	824	493	637	965	665	1.117
BT	859	809	497	637	935	576	945
BZ	949	809	496	607	979	690	1.017
CA	774	809	496	570	935	595	945
CB	842	809	497	637	935	595	945
CE	881	809	497	637	935	595	945
CH	881	809	497	637	935	595	945




PROVINCIA	Progettazione di opere pubbliche (preliminare e/o definitiva e/o esecutiva)	Direzione lavori, assistenza al collaudo e liquidazione finale di opere pubbliche	Progettazione preliminare di opere private (importo opere fino a euro 25.823,00)	Progettazione preliminare di opere private (importo opere oltre euro 154.937,00)	Progettazione preliminare di opere private (importo opere oltre euro 154.937,00)	Progettazione esecutiva di opere private (importo opere fino a euro 25.823,00)	Progettazione esecutiva di opere private (importo opere oltre euro 154.937,00)
CI	747	809	496	570	935	595	945
CL	881	809	494	584	935	595	945
CN	831	809	497	637	951	582	936
CO	888	782	497	603	965	596	921
CR	855	809	497	637	965	596	958
CS	881	809	478	637	935	595	945
CT	881	809	494	584	935	595	945
CZ	881	809	478	637	935	595	945
EN	881	809	494	584	935	595	945
FC	866	809	500	630	935	577	945
FE	866	809	500	630	935	598	945
FG	859	809	497	637	935	576	945
FI	923	809	489	637	935	594	954
FM	881	809	497	637	935	588	945
FR	881	809	522	637	935	636	945
GE	881	809	497	637	935	598	945
GO	868	809	463	636	935	548	942
GR	856	809	489	637	935	553	954
IM	881	809	497	637	935	598	945
IS	842	809	497	637	935	595	945
KR	881	809	478	637	935	595	945
LC	756	809	497	637	965	596	958
LE	859	809	497	637	935	576	945
LI	856	809	489	637	935	553	954
LO	756	809	497	637	965	596	958




PROVINCIA	Progettazione di opere pubbliche (preliminare e/o definitiva e/o esecutiva)	Direzione lavori, assistenza al collaudo e liquidazione finale di opere pubbliche	Progettazione preliminare di opere private (importo opere fino a euro 25.823,00)	Progettazione preliminare di opere private (importo opere oltre euro 25.823,00 e fino a euro 154.937,00)	Progettazione preliminare di opere private (importo opere oltre euro 154.937,00)	Progettazione esecutiva di opere private (importo opere fino a euro 25.823,00)	Progettazione esecutiva di opere private (importo opere oltre euro 25.823,00 e fino a euro 154.937,00)
LT	881	809	522	637	935	636	945
LU	856	809	493	637	935	597	954
MB	756	809	497	637	965	637	954
MC	881	809	497	637	935	588	945
ME	881	809	494	584	935	595	945
MI	935	762	557	688	965	708	958
MN	862	809	497	637	965	593	954
MO	866	809	498	630	935	603	919
MS	856	809	489	637	935	553	954
MT	881	804	497	637	935	595	945
NA	881	809	497	637	935	595	945
NO	784	809	497	637	951	680	968
NU	710	809	496	570	935	595	945
OG	710	809	496	570	935	595	945
OR	710	809	496	570	935	595	945
OT	774	809	496	570	935	595	945
PA	881	809	494	584	935	595	945
PC	866	809	500	630	935	606	919
PD	887	809	497	637	935	593	947
PE	881	809	497	637	935	595	945
PG	881	809	513	637	935	597	930
PI	856	809	495	637	935	588	954
PN	800	809	463	636	935	557	942
PO	856	809	489	637	935	588	954
PR	866	809	500	630	935	635	976



PROVINCIA	Progettazione di opere pubbliche (preliminare e/o definitiva e/o esecutiva)	Direzione lavori, assistenza al collaudo e liquidazione finale di opere pubbliche	Progettazione preliminare di opere private (importo opere fino a euro 25.823,00)	Progettazione preliminare di opere private (importo opere oltre euro 25.823,00 e fino a euro 154.937,00)	Progettazione preliminare di opere private (importo opere oltre euro 154.937,00)	Progettazione esecutiva di opere private (importo opere fino a euro 25.823,00)	Progettazione esecutiva di opere private (importo opere oltre euro 25.823,00 e fino a euro 154.937,00)
PT	856	809	489	637	935	588	954
PU	881	809	497	637	935	588	945
PV	862	809	497	637	965	627	954
PZ	881	804	497	637	935	595	945
RA	866	809	500	630	935	606	945
RC	881	809	478	637	935	595	945
RE	882	809	541	630	935	593	955
RG	881	809	494	584	935	595	945
RI	881	809	522	637	935	636	945
RM	881	809	573	637	935	636	945
RN	800	809	497	630	935	594	955
RO	797	809	497	637	935	593	947
SA	881	809	497	637	935	595	945
SI	867	809	483	637	935	573	945
SO	862	809	497	637	965	610	942
SP	881	809	497	637	935	598	945
SR	881	809	494	584	935	595	945
SS	774	809	496	570	935	595	945
SV	881	809	497	637	935	594	945
TA	859	809	497	637	935	576	945
TE	881	809	497	637	935	595	945
TN	949	809	467	607	979	587	947
TO	912	809	502	637	951	596	968
TP	881	809	494	584	935	595	945
TR	881	809	513	637	935	597	930




PROVINCIA	Progettazione di opere pubbliche (preliminare e/o definitiva e/o esecutiva)	Direzione lavori, assistenza al collaudo e liquidazione finale di opere pubbliche	Progettazione preliminare di opere private (importo opere fino a euro 25.823,00)	Progettazione preliminare di opere private (importo opere oltre euro 25.823,00 e fino a euro 154.937,00)	Progettazione di opere private (importo opere oltre euro 154.937,00)	Progettazione di opere private (importo opere fino a euro 25.823,00)	Progettazione esecutiva di opere private (importo opere oltre euro 25.823,00 e fino a euro 154.937,00)
TS	868	809	463	636	935	552	945
TV	837	809	500	597	935	673	930
UD	868	809	463	636	935	548	946
VA	862	809	497	637	965	607	942
VB	864	809	497	637	951	596	968
VC	831	809	497	637	951	596	968
VE	884	809	495	637	935	592	778
VI	878	809	491	630	935	595	945
VR	839	809	489	637	935	605	940
VS	710	809	496	570	935	595	945
VT	881	809	522	637	935	636	945
VV	881	809	478	637	935	595	945






PROVINCIA	Progettazione esecutiva di opere private (importo opere oltre euro 154.937,00)	Direzione tecnica dei lavori, assistenza al collaudo e liquidazione lavori di opere private (importo opere fino a euro 25.823,00)	Direzione tecnica dei lavori, assistenza al collaudo e liquidazione lavori di opere private (importo opere oltre euro 25.823,00 e fino a euro 154.937,00)	Direzione tecnica dei lavori, assistenza al collaudo e liquidazione lavori di opere private (importo opere oltre euro 154.937,00)	Misura e contabilità dei lavori	Collaudi di opere di terzi (progettate, dirette e liquidate da altri)	Perizie estimative normali
AG	1.000	579	701	977	402	398	228
AL	1.110	579	701	977	430	398	228
AN	1.000	579	701	977	402	398	228
AO	1.196	579	645	977	402	424	189
AP	1.000	579	701	977	402	398	228
AQ	1.000	579	701	977	402	398	228
AR	954	578	701	977	402	398	228
AT	1.110	579	701	977	430	398	228
AV	1.000	579	701	977	402	398	228
BA	1.000	579	701	977	402	398	228
BG	932	579	745	968	402	402	239
BI	1.110	579	701	977	430	398	228
BL	945	525	659	977	374	408	227
BN	1.000	579	701	977	402	398	228
BO	1.012	587	689	924	403	385	228
BR	1.000	579	701	977	402	398	228
BS	822	567	745	968	402	402	239
BT	1.000	579	701	977	402	398	228
BZ	1.060	582	701	938	429	401	230
CA	1.000	552	701	977	382	398	238
CB	1.000	579	701	977	402	398	228
CE	1.000	579	701	977	402	398	228
CH	1.000	579	701	977	402	398	228




PROVINCIA	Progettazione esecutiva di opere private (importo opere oltre euro 154.937,00)	Direzione tecnica dei lavori, assistenza al collaudo e liquidazione lavori di opere private (importo opere fino a euro 25.823,00)	Direzione tecnica dei lavori, assistenza al collaudo e liquidazione lavori di opere private (importo opere oltre euro 25.823,00 e fino a euro 154.937,00)	Direzione tecnica dei lavori, assistenza al collaudo e liquidazione lavori di opere private (importo opere oltre euro 154.937,00)	Misura e contabilità dei lavori	Collaudi di opere di terzi (progettate, dirette e liquidate da altri)	Perizie estimative normali
CI	1.000	552	701	701	382	398	228
CL	1.000	579	701	701	402	398	228
CN	966	579	701	701	430	398	228
CO	976	567	684	684	394	402	234
CR	822	567	745	745	402	402	239
CS	1.000	579	701	701	402	398	228
CT	1.000	579	701	701	402	398	228
CZ	1.000	579	701	701	402	398	228
EN	1.000	579	701	701	402	398	228
FC	1.012	587	689	689	403	398	228
FE	1.012	587	689	689	403	398	228
FG	1.000	579	701	701	402	398	228
FI	954	578	701	701	393	398	228
FM	1.000	579	701	701	402	398	228
FR	1.296	579	701	701	402	398	228
GE	1.000	579	701	701	402	398	228
GO	1.026	534	683	683	404	398	220
GR	954	578	701	701	402	398	228
IM	1.000	579	701	701	402	398	228
IS	1.000	579	701	701	402	398	228
KR	1.000	579	701	701	402	398	228
LC	980	567	745	745	402	402	239
LE	1.000	579	701	701	402	398	228
LI	954	578	701	701	402	398	228
LO	980	567	745	745	402	402	239



PROVINCIA	Progettazione esecutiva di opere private (importo opere oltre euro 154.937,00)	Direzione tecnica dei lavori, assistenza al collaudo e liquidazione lavori di opere private (importo opere fino a euro 25.823,00)	Direzione tecnica dei lavori, assistenza al collaudo e liquidazione lavori di opere private (importo opere oltre euro 25.823,00 e fino a euro 154.937,00)	Direzione tecnica dei lavori, assistenza al collaudo e liquidazione lavori di opere private (importo opere oltre euro 154.937,00)	Misura e contabilità dei lavori	Collaudi di opere di terzi (progettate, dirette e liquidate da altri)	Perizie estimative normali
LT	1.296	579	701	977	402	398	228
LU	954	578	701	977	402	398	228
MB	1.392	567	745	968	402	402	239
MC	1.000	579	701	977	402	398	228
ME	1.000	579	701	977	402	398	228
MI	1.392	743	745	968	402	402	239
MIN	1.392	567	745	968	402	402	239
MO	993	575	689	977	403	397	228
MS	954	578	701	977	402	398	228
MT	1.000	579	701	977	402	398	228
NA	1.000	579	701	977	402	398	228
NO	1.110	579	701	977	430	398	228
NU	1.000	552	701	977	382	398	228
OG	1.000	552	701	977	382	398	228
OR	1.000	552	701	977	382	398	228
OT	1.000	552	701	977	382	398	228
PA	1.000	579	701	977	402	398	228
PC	1.012	587	689	977	403	398	228
PD	963	525	659	977	402	408	227
PE	1.000	579	701	977	402	398	228
PG	1.000	578	701	977	366	398	230
PI	954	587	701	977	402	398	228
PN	1.026	534	683	977	404	398	220
PO	954	578	701	977	402	398	228
PR	1.012	587	689	977	403	398	228




PROVINCIA	Progettazione esecutiva di opere private (importo opere oltre euro 154.937,00)	Direzione tecnica dei lavori, assistenza al collaudo e liquidazione lavori di opere private (importo opere fino a euro 25.823,00)	Direzione tecnica dei lavori, assistenza al collaudo e liquidazione lavori di opere private (importo opere oltre euro 25.823,00 e fino a euro 154.937,00)	Direzione tecnica dei lavori, assistenza al collaudo e liquidazione lavori di opere private (importo opere oltre euro 154.937,00)	Misura e contabilità dei lavori	Collaudi di opere di terzi (progettate, dirette e liquidate da altri)	Perizie estimative normali
PT	954	578	701	977	402	398	228
PU	1.000	579	701	977	402	398	228
PV	1.041	567	745	968	402	402	239
PZ	1.000	579	701	977	402	398	228
RA	1.012	587	689	977	403	398	228
RC	1.000	579	701	977	402	398	228
RE	1.012	587	689	977	403	398	228
RG	1.000	579	701	977	402	398	228
RI	1.296	579	701	977	402	398	228
RM	1.296	579	701	977	402	398	228
RN	1.012	587	689	977	403	398	228
RO	945	525	659	977	402	408	227
SA	1.000	579	701	977	402	398	228
SI	954	480	701	977	402	398	210
SO	1.392	567	745	968	402	402	239
SP	1.000	579	701	977	402	398	228
SR	1.000	579	701	977	402	398	228
SS	1.000	552	701	977	382	398	228
SV	1.000	579	701	977	402	398	228
TA	1.000	579	701	977	402	398	228
TE	1.000	579	701	977	402	398	228
TN	953	552	698	941	395	401	230
TO	1.110	579	701	977	430	398	228
TP	1.000	579	701	977	402	398	228
TR	1.000	578	701	977	366	398	227




PROVINCIA	Progettazione esecutiva di opere private (importo 154.937,00)	Direzione tecnica dei lavori, assistenza al collaudo e liquidazione lavori di opere private (importo opere fino a euro 25.823,00)	Direzione tecnica dei lavori, assistenza al collaudo e liquidazione lavori di opere private (importo opere oltre euro 25.823,00 e fino a euro 154.937,00)	Direzione tecnica dei lavori, assistenza al collaudo e liquidazione lavori di opere private (importo opere oltre euro 154.937,00)	Misura e contabilità dei lavori	Collaudi di opere di terzi (progettate, dirette e liquidate da altri)	Perizie estimative normali
TS	1.026	534	683	977	404	398	226
TV	1.010	525	659	977	402	408	227
UD	1.026	534	683	977	404	398	220
VA	1.392	567	745	968	402	402	239
VB	1.110	579	701	977	430	398	228
VC	1.110	579	701	977	430	398	228
VE	1.015	525	659	977	402	408	227
VI	945	525	659	977	402	408	227
VR	945	525	659	977	402	408	227
VS	1.000	552	701	977	382	398	228
VT	1.296	579	701	977	402	398	228
VV	1.000	579	701	977	402	398	228



PROVINCIA	Perizie estimative particolareggiate	Gestione della sicurezza (D.lgs. 81/2008)	Rilievi topografici e relativi elaborati grafici	Consulenza Tecnica d'Ufficio	Attività di contenzioso e/o consulenza tecnica di parte e/o arbitrato e/o conciliazione	Attività di consulenza (escluse C.T.U. e C.T.P.)	Certificazione/Qualificazione energetica degli edifici	Certificazione acustica degli edifici
AG	407	599	490	465	450	419	126	246
AL	407	609	496	543	450	434	118	246
AN	407	599	507	465	450	419	126	246
AO	407	546	455	428	450	419	125	246
AP	407	599	507	465	450	419	126	246
AQ	407	599	490	465	450	419	126	246
AR	407	588	485	463	450	363	125	246
AT	407	609	496	543	450	434	118	246
AV	407	599	490	465	450	354	126	246
BA	407	599	490	465	450	419	126	246
BG	407	581	500	466	507	421	126	246
BI	407	609	496	543	450	434	118	246
BL	407	575	477	390	450	377	119	246
BN	407	599	490	465	450	354	126	246
BO	407	705	505	472	450	413	125	246
BR	407	599	490	465	450	419	126	246
BS	407	581	500	501	507	414	127	246
BT	407	599	490	465	450	419	126	246
BZ	407	600	489	500	452	413	138	246
CA	407	599	397	441	450	365	126	246
CB	407	599	490	465	450	419	126	246
CE	407	599	490	465	450	354	126	246
CH	407	599	490	465	450	419	126	246



PROVINCIA	Perizie estimative particolareggiate	Gestione della sicurezza (D.lgs. 81/2008)	Rilievi topografici e relativi elaborati grafici	Consulenza Tecnica d'Ufficio	Attività di contenzioso e/o consulenza tecnica di parte e/o arbitrato e/o conciliazione	Attività di consulenza (escluse C.T.U. e C.T.P.)	Certificazione/Qualificazione energetica degli edifici	Certificazione acustica degli edifici
CI	407	599	397	441	450	365	126	246
CL	407	599	490	465	450	419	126	246
CN	407	609	496	443	450	434	118	246
CO	407	581	471	472	440	419	137	246
CR	407	581	500	470	507	494	127	246
CS	407	599	490	465	450	419	126	246
CT	407	599	490	465	450	419	126	246
CZ	407	599	490	465	450	419	126	246
EN	407	599	490	465	450	419	126	246
FC	407	597	505	475	450	382	109	246
FE	407	597	505	472	450	413	125	246
FG	407	599	490	465	450	419	126	246
FI	407	560	485	463	450	413	125	246
FM	407	599	507	465	450	419	126	246
FR	407	599	490	612	450	427	126	246
GE	407	599	490	465	450	428	126	246
GO	407	592	489	451	434	403	119	246
GR	407	560	485	463	450	413	125	246
IM	407	599	490	465	450	428	126	246
IS	407	599	490	465	450	419	126	246
KR	407	599	490	465	450	419	126	246
LC	407	581	500	470	507	494	127	246
LE	407	599	490	465	450	419	126	246
LI	407	560	485	463	450	413	125	246
LO	407	581	500	470	507	494	127	246




PROVINCIA	Perizie estimative particolareggiate	Gestione della sicurezza (D.lgs. 81/2008)	Rilievi topografici e relativi elaborati grafici	Consulenza Tecnica d'Ufficio	Attività di contenzioso e/o consulenza tecnica di parte e/o arbitrato e/o conciliazione	Attività di consulenza (escluse C.T.U. e C.T.P.)	Certificazione/Qualificazione energetica degli edifici	Certificazione acustica degli edifici
LT	407	599	490	442	450	427	126	246
LU	407	599	485	463	450	407	125	246
MB	407	581	500	470	507	482	127	246
MC	407	599	507	465	450	419	126	246
ME	407	599	490	465	450	419	126	246
MI	407	656	500	470	507	494	127	246
MO	407	581	500	470	507	494	127	246
MT	407	597	505	475	450	429	126	246
MS	407	560	485	463	450	292	125	246
MT	407	599	490	465	450	419	126	246
NA	407	599	490	465	450	354	126	246
NO	407	609	496	543	450	434	118	246
NU	407	599	397	441	450	365	126	246
OG	407	599	397	441	450	365	126	246
OR	407	599	397	441	450	365	126	246
OT	407	599	397	441	450	365	126	246
PA	407	599	490	465	450	419	126	246
PC	407	597	505	472	450	413	125	246
PD	407	601	494	483	450	416	127	246
PE	407	599	490	465	450	419	126	246
PG	407	595	490	381	450	393	114	246
PI	407	576	490	457	450	405	130	246
PN	407	592	489	445	434	490	125	246
PO	407	560	485	463	450	413	125	246
PR	407	597	505	472	450	419	125	246






PROVINCIA	Perizie estimative particolareggiate	Gestione della sicurezza (D.lgs. 81/2008)	Rilievi topografici e relativi elaborati grafici	Consulenza Tecnica d'Ufficio	Attività di contenzioso e/o consulenza tecnica di parte e/o arbitrato e/o conciliazione	Attività di consulenza (escluse C.T.U. e C.T.P.)	Certificazione/Qualificazione energetica degli edifici	Certificazione acustica degli edifici
PT	407	560	485	463	450	454	125	246
PU	407	599	507	465	450	419	126	246
PV	407	581	500	470	507	494	127	246
PZ	407	599	490	465	450	419	126	246
RA	407	597	505	472	450	413	125	246
RC	407	599	490	465	450	419	126	246
RE	407	597	505	520	450	424	125	246
RG	407	599	490	465	450	419	126	246
RI	407	599	490	442	450	427	126	246
RM	407	599	490	612	450	427	126	246
RN	407	597	505	463	434	413	125	246
RO	407	575	494	483	450	422	125	246
SA	407	599	490	465	450	354	126	246
SI	407	442	474	431	450	402	115	246
SO	407	581	500	470	507	494	127	246
SP	407	599	490	465	450	428	126	246
SR	407	599	490	465	450	419	126	246
SS	407	599	397	441	450	365	126	246
SV	407	599	490	465	450	428	126	246
TA	407	599	490	465	450	419	126	246
TE	407	599	490	465	450	419	126	246
TN	407	600	489	452	452	413	138	246
TO	407	609	496	543	450	434	118	246
TP	407	599	490	465	450	356	126	246
TR	407	595	490	381	450	393	114	246



PROVINCIA	Perizie estimative particolareggiate	Gestione della sicurezza (D.lgs. 81/2008)	Rilievi topografici e relativi elaborati grafici	Consulenza Tecnica d'Ufficio	Attività di contenzioso e/o consulenza tecnica di parte e/o arbitrato e/o conciliazione	Attività di consulenza (escluse C.T.U. e C.T.P.)	Certificazione/Qualificazione energetica degli edifici	Certificazione acustica degli edifici
TS	407	592	489	451	434	376	125	246
TV	407	594	494	465	450	418	126	246
UD	407	592	489	451	434	403	119	246
VA	407	581	500	495	507	500	128	246
VB	407	609	496	543	450	434	118	246
VC	407	609	496	543	450	434	118	246
VE	407	589	494	472	450	422	125	246
VI	407	632	447	480	450	415	131	246
VR	407	617	494	462	450	427	127	246
VS	407	599	397	441	450	365	126	246
VT	407	599	490	442	450	427	126	246
VV	407	599	490	465	450	419	126	246



## NOTA ALLA VARIABILE DI REGRESSIONE ORE DEDICATE ALL'ATTIVITÀ

La variabile "Ore dedicate all'attività" è calcolata come:

Ore dedicate all'attività = "Fattore correttivo individuale" \* 50 \* 48

(professionista che opera in forma individuale)

dove:

- "Fattore correttivo individuale" = "Peso ore settimanali dedicate all'attività" \* "Peso settimane di lavoro nell'anno"
- "Peso ore settimanali dedicate all'attività" è pari a: (minor valore tra 50 e numero ore settimanali dedicate all'attività) diviso 50
- "Peso settimane di lavoro nell'anno" è pari a: (minor valore tra "Valore massimo delle settimane di lavoro nell'anno" e numero di settimane di lavoro nell'anno) diviso 48

Ore dedicate all'attività = (Numero di soci o associati che prestano attività nella società o associazione) \* "Fattore correttivo associazioni" \* 50 \* 48

(esercizio collettivo dell'attività professionale)

dove:

- "Fattore correttivo associazioni" = "Peso ore settimanali dedicate all'attività" \* "Peso settimane di lavoro nell'anno"
- "Peso ore settimanali dedicate all'attività" è pari a: (minor valore tra 50 e (numero ore settimanali dedicate all'attività diviso numero soci o associati che prestano attività nella società o associazione)) diviso 50
- "Peso settimane di lavoro nell'anno" è pari a: (minor valore tra "Valore massimo delle settimane di lavoro nell'anno" e (numero di settimane di lavoro nell'anno diviso numero soci o associati che prestano attività nella società o associazione)) diviso 48

Il "Valore massimo delle settimane di lavoro nell'anno", ovvero 48 settimane, è rideterminato in base alla durata dell'attività pari al numero di mesi di attività nel corso del periodo d'imposta diviso 12.




## ALLEGATO 8

---

### NOTA TECNICA E METODOLOGICA

# NEUTRALIZZAZIONE DEGLI AGGI O RICAVI FISSI



Alcune delle variabili utilizzate nell'analisi della congruità presenti nei quadri del personale e degli elementi contabili, annotate nel modello in maniera indistinta, vengono neutralizzate per tener conto della componente relativa all'attività di vendita di generi soggetti ad aggio o ricavo fisso.

La neutralizzazione viene applicata alle seguenti variabili:

- Personale addetto all'attività:
  - Percentuale di lavoro prestato da "Collaboratori dell'impresa familiare e coniuge dell'azienda coniugale"<sup>1</sup>;
  - Percentuale di lavoro prestato da "Familiari diversi da quelli di cui al rigo precedente che prestano attività nell'impresa"<sup>1</sup>;
  - Percentuale di lavoro prestato da "Associati in partecipazione"<sup>1</sup>;
  - Percentuale di lavoro prestato da "Soci amministratori"<sup>1</sup>;
  - Percentuale di lavoro prestato da "Soci non amministratori"<sup>1</sup>.
- Elementi contabili:
  - Spese per acquisti di servizi;
  - Spese per acquisti di servizi, di cui per compensi corrisposti ai soci per l'attività di amministratore (società ed enti soggetti all'Ires);
  - Altri costi per servizi;
  - Costo per il godimento di beni di terzi (canoni di locazione finanziaria e non finanziaria, di noleggio, ecc.), di cui per beni mobili acquisiti in dipendenza di contratti di locazione non finanziaria e di noleggio;
  - Spese per lavoro dipendente e per altre prestazioni diverse da lavoro dipendente afferenti l'attività dell'impresa;
  - Spese per lavoro dipendente e per altre prestazioni diverse da lavoro dipendente afferenti l'attività dell'impresa, di cui per compensi corrisposti ai soci per l'attività di amministratore (società di persone);
  - Oneri diversi di gestione, di cui per abbonamenti a riviste e giornali, acquisto di libri, spese per cancelleria;
  - Oneri diversi di gestione, di cui per spese per omaggio a clienti ed articoli promozionali;
  - Valore dei beni strumentali;
  - Valore dei beni strumentali, di cui "valore relativo a beni acquisiti in dipendenza di contratti di locazione non finanziaria".

La neutralizzazione viene effettuata in base al **coefficiente di scorporo**, calcolato come il minor valore tra

$$\frac{\text{Aggi derivanti dalla vendita di generi soggetti ad aggio o ricavo fisso}}{\text{Margine lordo complessivo aziendale calcolato}}$$


e

$$\frac{\text{Aggi derivanti dalla vendita di generi soggetti ad aggio o ricavo fisso}}{\text{Altri costi}}$$

Se **Altri costi** è uguale a zero allora il rapporto:

$$\frac{\text{Aggi derivanti dalla vendita di generi soggetti ad aggio o ricavo fisso}}{\text{Altri costi}}$$

<sup>1</sup> L'abbattimento viene effettuato sulle variabili utilizzate nell'analisi della congruità e non sulla singola variabile.



è posto pari ad 1.

Dove:

- **Aggi derivanti dalla vendita di generi soggetti ad aggio o ricavo fisso** = Ricavi derivanti dalla vendita di generi soggetti ad aggio o ricavo fisso - Costo del venduto relativo alla vendita di generi soggetti ad aggio o ricavo fisso;
- **Costo del venduto relativo alla vendita di generi soggetti ad aggio o ricavo fisso**<sup>2</sup> = Esistenze iniziali relative a prodotti soggetti ad aggio o ricavo fisso - Rimanenze finali relative a prodotti soggetti ad aggio o ricavo fisso + Costi per l'acquisto di prodotti soggetti ad aggio o ricavo fisso - Beni soggetti ad aggio o ricavo fisso distrutti o sottratti;
- **Margine lordo complessivo aziendale calcolato** = Aggi derivanti dalla vendita di generi soggetti ad aggio o ricavo fisso + Margine lordo calcolato per attività diverse dalla vendita di generi soggetti ad aggio o ricavo fisso;
- **Margine lordo calcolato per attività diverse dalla vendita di generi soggetti ad aggio o ricavo fisso** = (Costo del venduto e per la produzione di servizi) \* Indice di margine medio<sup>3</sup>;
- **Costo del venduto e per la produzione di servizi** = [Esistenze iniziali relative a merci, prodotti finiti, materie prime e sussidiarie, semilavorati e ai servizi non di durata ultrannuale (escluse quelle relative a prodotti soggetti ad aggio o ricavo fisso) + Costi per l'acquisto di materie prime, sussidiarie, semilavorati e merci (esclusi quelli relativi a prodotti soggetti ad aggio o ricavo fisso) e per la produzione di servizi - Beni distrutti o sottratti (esclusi quelli soggetti ad aggio o ricavo fisso)] + (Esistenze iniziali relative ad opere, forniture e servizi di durata ultrannuale di cui all'art. 93, comma 5, del TUIR<sup>4</sup> - Beni distrutti o sottratti) - Rimanenze finali;
- **Rimanenze finali** = Rimanenze finali relative a merci, prodotti finiti, materie prime e sussidiarie, semilavorati e ai servizi non di durata ultrannuale (escluse quelle relative a prodotti soggetti ad aggio o ricavo fisso) + Rimanenze finali relative ad opere, forniture e servizi di durata ultrannuale di cui all'art. 93, comma 5, del TUIR;
- **Altri costi** = Spese per acquisti di servizi - Spese per acquisti di servizi, di cui per compensi corrisposti ai soci per l'attività di amministratore (società ed enti soggetti all'Ires) + Altri costi per servizi + Costo per il godimento di beni di terzi (canoni di locazione finanziaria e non finanziaria, di noleggio, ecc.), di cui per beni mobili acquisiti in dipendenza di contratti di locazione non finanziaria e di noleggio + Spese per lavoro dipendente e per altre prestazioni diverse da lavoro dipendente afferenti l'attività dell'impresa - Spese per lavoro dipendente e per altre prestazioni diverse da lavoro dipendente afferenti l'attività dell'impresa, di cui per compensi corrisposti ai soci per l'attività di amministratore (società di persone) + Oneri diversi di gestione, di cui per abbonamenti a riviste e giornali, acquisto di libri, spese per cancelleria + Oneri diversi di gestione, di cui per spese per omaggio a clienti ed articoli promozionali.

<sup>2</sup> Se la variabile Costo del venduto relativo alla vendita di generi soggetti ad aggio o ricavo fisso è minore di zero, viene posta uguale a zero.


<sup>3</sup> Per singolo studio di settore l'Indice di margine medio è stato individuato sulla platea dei contribuenti coerenti, normali e con margine lordo positivo distintamente per gruppo omogeneo (cluster), come rapporto tra l'ammontare complessivo del Margine lordo dichiarato e l'ammontare complessivo del Costo del venduto e per la produzione di servizi. Il Margine lordo dichiarato è pari a (Ricavi dichiarati - Costo del venduto e per la produzione di servizi). L'Indice di margine medio permette di calcolare il Margine lordo per attività diverse dalla vendita di generi soggetti ad aggio o ricavo fisso, sulla base del Costo del venduto e per la produzione di servizi, indipendentemente dal livello dei Ricavi dichiarati;

dove:

Ricavi dichiarati = Ricavi di cui ai commi 1 (lett. a) e b)) e 2 dell'art. 85 del TUIR (esclusi aggi o ricavi fissi) + (Altri proventi considerati ricavi - Altri proventi considerati ricavi di cui alla lettera f) dell'art. 85, comma 1, del TUIR) + (Rimanenze finali relative ad opere, forniture e servizi di durata ultrannuale - Rimanenze finali relative ad opere, forniture e servizi di durata ultrannuale di cui all'art. 93, comma 5, del TUIR) - (Esistenze iniziali relative ad opere, forniture e servizi di durata ultrannuale - Esistenze iniziali relative ad opere, forniture e servizi di durata ultrannuale di cui all'art. 93, comma 5, del TUIR).

Nella sola fase di costruzione i Ricavi dichiarati includono anche l'Adeguamento da studi di settore.

<sup>4</sup> Il richiamo dell'art. 93, comma 5 del TUIR, è riferito al testo vigente anteriormente all'abrogazione della norma operata dall'art. 1, comma 70 della legge 27 dicembre 2006, n. 296 (opere, forniture e servizi ultrannuali con inizio di esecuzione non successivo al periodo d'imposta in corso alla data del 31 dicembre 2006).



In applicazione, per ogni singolo soggetto, il valore dell'**Indice di margine medio**, da utilizzare per il calcolo del coefficiente di scorporo, è ottenuto ponderando i valori di riferimento individuati per gruppo omogeneo con le relative probabilità di appartenenza<sup>5</sup> (vedi tabella 1).


La neutralizzazione non viene effettuata nei seguenti casi:

- Costo del venduto e per la produzione di servizi inferiore o uguale a zero;
- Ricavi derivanti dalla vendita di generi soggetti ad aggio o ricavo fisso inferiori o uguali al Costo del venduto relativo alla vendita di generi soggetti ad aggio o ricavo fisso.

**Tabella 1 – Valori dell'Indice di margine medio**

Studio di Settore	Cluster	Valore
WK26U	1	6,2809
WK26U	2	21,9207
WK28U	4	5,0311
WK28U	8	2,2946
WK28U	13	2,4978

<sup>5</sup> Le probabilità di appartenenza ai cluster sono arrotondate alla quinta cifra decimale.



---


## ALLEGATO 9

---

### NOTA TECNICA E METODOLOGICA

# ELEMENTI NECESSARI PER IL CALCOLO DEL “COMPENSO O RICAVO MINIMO” CON I MINIMI QUADRATI GENERALIZZATI

## STUDI DI SETTORE DEI PROFESSIONISTI





---

**ELEMENTI NECESSARI PER IL CALCOLO DEL “COMPENSO O RICAVO MINIMO DI CLUSTER”**


---

Nel presente allegato sono riportati gli elementi necessari per il calcolo del “compenso o ricavo minimo” con riferimento agli studi di settore, di seguito individuati, che applicano il metodo dei Minimi Quadrati Generalizzati (GLS).

Nell’ambito degli studi di settore per tener conto della variabilità legata alla stima del compenso o ricavo puntuale del singolo contribuente viene calcolato l’intervallo di confidenza al livello del 99,99%.

Il limite inferiore di tale intervallo di confidenza costituisce il “compenso o ricavo minimo”. Nella terminologia statistica, per “intervallo di confidenza” si intende un intervallo, centrato sul compenso o ricavo puntuale  $\hat{y}$  e delimitato da due estremi (uno inferiore e l’altro superiore), che include con un livello di probabilità prefissato il valore atteso del compenso o ricavo del contribuente.

Il livello di probabilità prefissato, o livello di fiducia, viene generalmente indicato con la notazione “ $(1 - \alpha)\%$ ”, dove  $\alpha$  rappresenta la probabilità che l’intervallo di confidenza non contenga il valore atteso del compenso o ricavo del contribuente. Per un livello di fiducia pari al 99,99% il valore corrispondente di  $\alpha$  è pari a 0,01%.

Indicando con  $\hat{y}$  il “compenso o ricavo puntuale” del generico contribuente, il corrispondente “compenso o ricavo minimo” è ottenuto attraverso la seguente formula:

$$\hat{y} - 3,92 * s \sqrt{x^t C x}$$

dove:

- $C$  è la matrice inversa della matrice data dalle somme dei quadrati e dei prodotti incrociati delle variabili indipendenti, opportunamente pesate per controllare l’eventuale presenza di eteroschedasticità;
- $s$  è la radice quadrata del *Mean Square Error* (RMSE);
- $x$  è il vettore delle variabili indipendenti osservate per il generico contribuente;
- 3,92 è il valore di riferimento, al livello di probabilità prescelto, della distribuzione  $t$  di *Student* che asintoticamente approssima una distribuzione normale standardizzata.

Di seguito sono riportati i valori relativi alla matrice “C” e al valore del “RMSE” per i seguenti studi di settore che utilizzano un’unica funzione di compenso o ricavo:

- YK01U - *Studi notarili*;
- YK02U - *Attività degli studi di ingegneria*.

Di seguito sono riportati, per ciascun cluster, i valori relativi alla matrice “C” e al valore del “RMSE” con riferimento ai seguenti studi di settore:

- WK26U - *Attività delle guide turistiche, degli accompagnatori turistici e delle guide alpine*;
- WK27U - *Attività professionali relative all’informatica*;
- WK28U - *Attività nel campo della recitazione e della regia*;




- YK06U - *Servizi forniti da revisori contabili, periti, consulenti ed altri soggetti che svolgono attività in materia di amministrazione, contabilità e tributi (attività di lavoro autonomo);*
- YK17U - *Periti industriali.*



**Studio di settore YK01U- Matrice per il calcolo dell'intervallo di confidenza  
Variabili di regressione**

<b>Variabile</b>	<b>Descrizione variabile</b>
REG1	Numero riferito alla variabile aggregato n° 1
REG2	Numero riferito a "Registrazione e pubblicazione di testamenti" ponderato con il relativo compenso medio
REG3	Numero riferito a "Stesura di atti a favore di imprese e società relativi alla loro gestione ordinaria" ponderato con il relativo compenso medio
REG4	Numero riferito a "Trasferimenti delle proprietà di beni immobili e servizi connessi" ponderato con il relativo compenso medio
REG5	Consumi + Altre spese
REG6	Spese per prestazioni di lavoro dipendente + Spese per prestazioni di collaborazione coordinata e continuativa + Compensi corrisposti a terzi per prestazioni direttamente afferenti l'attività professionale e artistica
REG7	Ore dedicate all'attività, differenziale relativo alla territorialità del livello del reddito su base provinciale
REG8	Numero riferito a "Atti di obbligo" ponderato con il relativo compenso medio
REG9	Numero riferito a "Verballi di inventario e di constatazione" ponderato con il relativo compenso medio
REG10	Numero riferito a "Atti di rinuncia, accettazione di eredità e di ultima volontà" ponderato con il relativo compenso medio
REG11	Numero riferito a "Procure (escluse le procure isittorie)" ponderato con il relativo compenso medio




**Studio di settore YK01U- Matrice per il calcolo dell'intervallo di confidenza Cluster Unico**

<b>RMSE</b>
1,00672291


Variabile	REG1	REG2	REG3	REG4	REG5	REG6
REG1	0,144199553520290	-0,901172567835050	-0,357513009780570	-0,672854822210310	-0,003074970298223	0,000050445021347
REG2	-0,901172567835050	143,366522872625000	-1,707956693657070	-4,054851579561960	-0,046846076744257	0,004428666773017
REG3	-0,357513009780570	-1,707956693657060	6,841807759959860	-0,427190039252880	0,008292242325205	-0,005134860268245
REG4	-0,672854822210310	-4,054851579561950	-0,427190039252880	8,350174015769930	-0,002744002001057	-0,002503376343074
REG5	-0,003074970298223	-0,046846076744256	0,008292242325205	-0,002744002001057	0,001780741345829	-0,000333852899577
REG6	0,000050445021347	0,004428666773017	-0,005134860268245	-0,002503376343074	-0,000333852899577	0,000499694804989
REG7	0,025817652481557	-5,251066433609030	-0,612190400132510	-0,987870840275220	-0,079010438027800	-0,047039988314113
REG8	-2,401471781733570	2,926619366433920	0,908305290439580	1,833253433580810	0,009822418428064	0,007673536357509
REG9	-1,121230633697840	-32,327627270964300	-5,406079054342490	1,332912780608400	0,110435455353260	-0,043975833779659
REG10	-0,224980334623910	-12,136389613221500	0,352303218767320	-1,678416917149950	0,026998239561183	-0,007788247312043
REG11	-0,106415436997630	4,070661590002140	-1,122912252676740	0,691162996041590	0,001945253900974	-0,009010639230046

Variabile	REG7	REG8	REG9	REG10	REG11
REG1	0,025817652481557	-2,401471781733580	-1,121230633697840	-0,224980334623910	-0,106415436997630
REG2	-5,251066433609020	2,926619366433980	-32,327627270964400	-12,136389613221600	4,070661590002140
REG3	-0,612190400132510	0,908305290439610	-5,406079054342500	0,352303218767320	-1,122912252676740
REG4	-0,987870840275210	1,833253433580880	1,332912780608380	-1,678416917149950	0,691162996041600
REG5	-0,079010438027800	0,009822418428064	0,110435455353260	0,026998239561183	0,001945253900974
REG6	-0,047039988314113	0,007673536357509	-0,043975833779659	-0,007788247312043	-0,009010639230046
REG7	42,462217817089000	0,568473157377640	-13,889741291915100	-3,912472822786730	1,216041893830060
REG8	0,568473157377630	583,768135939550000	-242,68488332564000	1,032630628444180	4,142716261519930
REG9	-13,889741291915100	-242,68488332564000	4,441,311541213820000	-60,042980288837300	2,069079842769890
REG10	-3,912472822786730	1,032630628444190	-60,042980288837300	58,894026144732000	-8,129520232243970
REG11	1,216041893830060	4,142716261519940	2,069079842769890	-8,129520232243970	10,225509464314700




**Studio di settore YK02U- Matrice per il calcolo dell'intervallo di confidenza Variabili di regressione**

Variabile	Descrizione variabile
REG1	Numero Totale incarichi riferito a "Attività di progettazione nell'ambito dell'ingegneria dell'informazione diversa da quelle indicate ai "righi precedenti" ponderato con il relativo compenso medio per incarico
REG2	Numero Totale incarichi riferito a "Altre perizie (diverse da quelle particolareggiate)" ponderato con il relativo compenso medio per incarico
REG3	Numero Totale incarichi riferito a "Certificazione acustica degli edifici" ponderato con il relativo compenso medio per incarico
REG4	Numero Totale incarichi riferito a "Certificazione/Qualificazione energetica degli edifici" ponderato con il relativo compenso medio per incarico
REG5	Numero Totale incarichi riferito a "Collaudo di lavori e forniture di opere" ponderato con il relativo compenso medio per incarico
REG6	Numero Totale incarichi riferito a "Progettazione di componenti e sistemi di telecomunicazioni" ponderato con il relativo compenso medio per incarico
REG7	Numero Totale incarichi riferito a "Attività di consulenza diversa da quelle indicate ai righi precedenti" ponderato con il relativo compenso medio per incarico
REG8	Numero Totale incarichi riferito a "Consulenza per la gestione, pianificazione ed organizzazione dei processi produttivi e/o del personale" ponderato con il relativo compenso medio per incarico
REG9	Numero Totale incarichi riferito a "Consulenza nell'ambito dei sistemi di gestione della qualità" ponderato con il relativo compenso medio per incarico
REG10	Numero Totale incarichi riferito a "Consulenza per la sicurezza dei sistemi informatici" ponderato con il relativo compenso medio per incarico
REG11	Numero Totale incarichi riferito a "Consulenza Tecnica d'Ufficio" ponderato con il relativo compenso medio per incarico
REG12	Numero Totale incarichi riferito a "Attività di contenzioso e/o consulenza tecnica di parte e/o arbitrato e/o conciliazione" ponderato con il relativo compenso medio per incarico
REG13	Numero Totale incarichi riferito a "Direzione lavori, assistenza al collaudo e liquidazione finale di opere private (importo opere oltre euro 51.646,00 fino a euro 258.228,00)" ponderato con il relativo compenso medio per incarico
REG14	Numero di incarichi parziali "Direzione lavori, assistenza al collaudo e liquidazione finale di opere private (importo opere oltre euro 51.646,00 fino a euro 258.228,00)" ponderato con il relativo compenso medio per incarico
REG15	Numero Totale incarichi riferito a "Direzione lavori, assistenza al collaudo e liquidazione finale di opere private (importo opere fino a euro 51.646,00)" ponderato con il relativo compenso medio per incarico
REG16	Numero Totale incarichi riferito a "Direzione lavori, assistenza al collaudo e liquidazione finale di opere private (importo opere oltre euro 258.228,00)" ponderato con il relativo compenso medio per incarico
REG17	Numero incarichi parziali riferito a "Direzione lavori, assistenza al collaudo e liquidazione finale di opere private (importo opere oltre euro 258.228,00)" ponderato con il relativo compenso medio per incarico
REG18	Numero Totale incarichi riferito a "Direzione lavori, assistenza al collaudo e liquidazione finale di opere pubbliche" ponderato con il relativo compenso medio per incarico
REG19	Numero Totale incarichi riferito a "Docenza e altre attività nell'ambito di corsi di formazione (esclusa l'attività di lavoro dipendente)" ponderato con il relativo compenso medio per incarico
REG20	Numero Totale incarichi riferito a "Progettazione esecutiva di opere private in ambito civile-ambientale e industriale (importo opere oltre euro 51.646,00 e fino a euro 258.228,00)" ponderato con il relativo compenso medio per incarico
REG21	Numero incarichi parziali riferito a "Progettazione esecutiva di opere private in ambito civile-ambientale e industriale (importo opere oltre euro 51.646,00 e fino a euro 258.228,00)" ponderato con il relativo compenso medio per incarico
REG22	Numero Totale incarichi riferito a "Progettazione esecutiva di opere private in ambito civile-ambientale e industriale (importo opere fino a euro 51.646,00)" ponderato con il relativo compenso medio per incarico
REG23	Numero Totale incarichi riferito a "Progettazione esecutiva di opere private in ambito civile-ambientale e industriale (importo opere oltre euro 258.228,00)" ponderato con il relativo compenso medio per incarico
REG24	Numero incarichi parziali riferito a "Progettazione esecutiva di opere private in ambito civile-ambientale e industriale (importo opere oltre euro 258.228,00)" ponderato con il relativo compenso medio per incarico
REG25	Numero Totale incarichi riferito a "Gestione della sicurezza (D.lgs. 81/2008)" ponderato con il relativo compenso medio per incarico
REG26	Numero incarichi parziali riferito a "Gestione della sicurezza (D.lgs. 81/2008)" ponderato con il relativo compenso medio per incarico
REG27	Numero Totale incarichi riferito a "Progettazione di infrastrutture/sistemi informatici" ponderato con il relativo compenso medio per incarico
REG28	Numero Totale incarichi riferito a "Misura e contabilità lavori" ponderato con il relativo compenso medio per incarico
REG29	Consumi + Altre spese, differenziale relativo al CLUSTER 1
REG30	Spese per prestazioni di lavoro dipendente + Spese per prestazioni di collaborazione coordinata e continuativa + Compensi corrisposti a terzi per prestazioni direttamente afferenti l'attività professionale e artistica, differenziale relativo al CLUSTER 1
REG31	Ore dedicate all'attività: Età professionale fino a 10 anni, differenziale relativo al CLUSTER 1



Variabile	Descrizione variabile
REG32	Ore dedicate all'attività, differenziale relativo al CLUSTER 1
REG33	Ore dedicate all'attività, differenziale relativo ai gruppi 2 e 5 della territorialità generale a livello provinciale e al CLUSTER 1
REG34	Consumi + Altre spese, differenziale relativo al CLUSTER 2
REG35	Spese per prestazioni di lavoro dipendente + Spese per prestazioni di collaborazione coordinata e continuativa + Compensi corrisposti a terzi per prestazioni direttamente afferenti l'attività professionale e artistica, differenziale relativo al CLUSTER 2
REG36	Ore dedicate all'attività: Età professionale fino a 10 anni, differenziale relativo al CLUSTER 2
REG37	Ore dedicate all'attività, differenziale relativo al CLUSTER 2
REG38	Ore dedicate all'attività, differenziale relativo ai gruppi 2 e 5 della territorialità generale a livello provinciale e al CLUSTER 2
REG39	Ore dedicate all'attività delle Stabili collaborazioni con studi e/o strutture di terzi: Età professionale fino a 2 anni, differenziale relativo al CLUSTER 2
REG40	Ore dedicate all'attività delle Stabili collaborazioni con studi e/o strutture di terzi: Età professionale oltre 2 e fino a 4 anni, differenziale relativo al CLUSTER 2
REG41	Ore dedicate all'attività delle Stabili collaborazioni con studi e/o strutture di terzi: Età professionale oltre 4 e fino a 6 anni, differenziale relativo al CLUSTER 2
REG42	Consumi + Altre spese, differenziale relativo al CLUSTER 3
REG43	Spese per prestazioni di lavoro dipendente + Spese per prestazioni di collaborazione coordinata e continuativa + Compensi corrisposti a terzi per prestazioni direttamente afferenti l'attività professionale e artistica, differenziale relativo al CLUSTER 3
REG44	Ore dedicate all'attività, differenziale relativo al CLUSTER 3
REG45	Ore dedicate all'attività, differenziale relativo ai gruppi 2 e 5 della territorialità generale a livello provinciale e al CLUSTER 3
REG46	Consumi + Altre spese, differenziale relativo al CLUSTER 4
REG47	Spese per prestazioni di lavoro dipendente + Spese per prestazioni di collaborazione coordinata e continuativa + Compensi corrisposti a terzi per prestazioni direttamente afferenti l'attività professionale e artistica, differenziale relativo al CLUSTER 4
REG48	Ore dedicate all'attività: Età professionale fino a 10 anni, differenziale relativo al CLUSTER 4
REG49	Ore dedicate all'attività, differenziale relativo al CLUSTER 4
REG50	Ore dedicate all'attività, differenziale relativo ai gruppi 2 e 5 della territorialità generale a livello provinciale e al CLUSTER 4
REG51	Consumi + Altre spese, differenziale relativo al CLUSTER 5
REG52	Spese per prestazioni di lavoro dipendente + Spese per prestazioni di collaborazione coordinata e continuativa + Compensi corrisposti a terzi per prestazioni direttamente afferenti l'attività professionale e artistica, differenziale relativo al CLUSTER 5
REG53	Ore dedicate all'attività: Età professionale fino a 10 anni, differenziale relativo al CLUSTER 5
REG54	Ore dedicate all'attività, differenziale relativo al CLUSTER 5
REG55	Ore dedicate all'attività, differenziale relativo ai gruppi 2 e 5 della territorialità generale a livello provinciale e al CLUSTER 5
REG56	Consumi + Altre spese, differenziale relativo al CLUSTER 6
REG57	Spese per prestazioni di lavoro dipendente + Spese per prestazioni di collaborazione coordinata e continuativa + Compensi corrisposti a terzi per prestazioni direttamente afferenti l'attività professionale e artistica, differenziale relativo al CLUSTER 6
REG58	Ore dedicate all'attività: Età professionale fino a 8 anni, differenziale relativo al CLUSTER 6
REG59	Ore dedicate all'attività, differenziale relativo al CLUSTER 6
REG60	Ore dedicate all'attività, differenziale relativo ai gruppi 2 e 5 della territorialità generale a livello provinciale e al CLUSTER 6
REG61	Consumi + Altre spese, differenziale relativo al CLUSTER 7
REG62	Spese per prestazioni di lavoro dipendente + Spese per prestazioni di collaborazione coordinata e continuativa + Compensi corrisposti a terzi per prestazioni direttamente afferenti l'attività professionale e artistica, differenziale relativo al CLUSTER 7
REG63	Ore dedicate all'attività, differenziale relativo al CLUSTER 7
REG64	Ore dedicate all'attività, differenziale relativo ai gruppi 2 e 5 della territorialità generale a livello provinciale e al CLUSTER 7
REG65	Numero Totale incarichi riferito a "Partecipazione a Consigli di amministrazione, Collegi e Commissioni " ponderato con il relativo compenso medio per incarico
REG66	Numero Totale incarichi riferito a "Perizie di stima particolareggiate" ponderato con il relativo compenso medio per incarico
REG67	Numero Totale incarichi riferito a "Progettazione preliminare di opere private in ambito civile-ambientale e industriale (importo opere oltre euro 51.646,00 e fino a euro 258.228,00)" ponderato con il relativo compenso medio per incarico
REG68	Numero incarichi parziali riferito a "Progettazione preliminare di opere private in ambito civile-ambientale e industriale (importo opere oltre euro 51.646,00 e fino a euro 258.228,00)" ponderato con il relativo compenso medio per incarico




Variabile	Descrizione variabile
REG69	Numero Totale incarichi riferito a "Progettazione preliminare di opere private in ambito civile-ambientale e industriale (importo opere fino a euro 51.646,00)" ponderato con il relativo compenso medio per incarico
REG70	Numero incarichi parziali riferito a "Progettazione preliminare di opere private in ambito civile-ambientale e industriale (importo opere fino a euro 51.646,00)" ponderato con il relativo compenso medio per incarico
REG71	Numero Totale incarichi riferito a "Progettazione preliminare di opere private in ambito civile-ambientale e industriale (importo opere oltre euro 258.228,00)" ponderato con il relativo compenso medio per incarico
REG72	Numero incarichi parziali riferito a "Progettazione preliminare di opere private in ambito civile-ambientale e industriale (importo opere oltre euro 258.228,00)" ponderato con il relativo compenso medio per incarico
REG73	Numero Totale incarichi riferito a "Progettazione di opere pubbliche (preliminare e/o definitiva e/o esecutiva)" ponderato con il relativo compenso medio per incarico
REG74	Numero incarichi parziali riferito a "Progettazione di opere pubbliche (preliminare e/o definitiva e/o esecutiva)" ponderato con il relativo compenso medio per incarico
REG75	Numero Totale incarichi riferito a "Rilievi topografici" ponderato con il relativo compenso medio per incarico
REG76	Numero Totale incarichi riferito a "Valutazione d'impatto ambientale (VIA) e/o valutazione ambientale strategica (VAS)" ponderato con il relativo compenso medio per incarico
REG77	Numero Totale incarichi riferito a "Studi di prefattibilità e/o di fattibilità tecnico-economica" ponderato con il relativo compenso medio per incarico



Studio di settore YK02U- Matrice per il calcolo dell'intervallo di confidenza Cluster Unico


<b>RIMSE</b>
1.00672291

Variable	REG1	REG2	REG3	REG4	REG5	REG6	REG7
REG1	21.023002214566900	-0.001753640184637	0.010579906480928	-0.011286245438581	-0.037150462312452	-0.619303815779800	-0.014452219946341
REG2	-0.001753640184637	1.383775989772910	-0.013170077161182	-0.018285027873671	-0.033760237171138	-0.064637253864470	-0.013443612516145
REG3	0.010579906480928	-0.013170077161182	11.316175126068000	-0.089695980855110	0.006970580763827	0.0293332938100297	-0.031246798593211
REG4	-0.011286245438581	-0.018285027873671	-0.089695980855110	0.881755351076240	-0.013089603979544	-0.02969842621978	-0.015510777904860
REG5	-0.037150462312452	-0.033760237171138	0.006970580763827	-0.013089603979544	3.731358666327650	-0.057187193550013	-0.037118667239058
REG6	-0.619303815779800	-0.064637253864470	0.0293332938100297	0.002969842621978	-0.057187193550013	328.807269269541000	-0.126398964439450
REG7	-0.014452219946341	-0.013443612516145	-0.031246798593211	0.015510777964860	-0.037118667239058	-0.126398964439450	1.464174367826400
REG8	-0.054626660267128	-0.038528750395747	0.036502859042249	0.004459335670061	-0.076236710228400	-0.194037778550340	-0.1502877584285190
REG9	-0.011898158535830	-0.002106722554599	0.024791335437374	-0.009720727106400	-0.01270885724964	-0.004389363208366	-0.0839996164023200
REG10	-0.084507059743210	-0.000752853461808	-0.062327644457502	-0.006596074160204	-0.026453662513628	-0.234141170453160	-0.041634195336641
REG11	-0.021438672016456	-0.044555110537682	-0.011401548992202	-0.017391283896981	-0.043606462124359	0.010198885593816	-0.013743143909460
REG12	0.003199020165486	-0.111393943106210	-0.036786312325598	-0.00056780385474	-0.156933157489860	0.006178056813801	-0.198855795033370
REG13	-0.146906525276390	-0.100650072468110	-0.004256940260037	-0.044181231398940	-0.316077249693010	-0.149056202770410	-0.046940086435157
REG14	-0.066621198300150	-0.261493082775770	-1.230190035194770	-0.518308665529580	-1.275053098944370	0.261063271040120	-0.302510042424950
REG15	-0.032248853712345	-0.049337233675928	-0.019149880948252	-0.026489579149130	-0.156730843027050	-0.173724843809960	-0.015571258439153
REG16	-0.058264408881742	-0.062481945586249	0.036793824819879	-0.0292818080541	-0.219676758303550	-0.273888498048050	-0.063909859685270
REG17	0.182860907835310	-0.270314746993280	1.062127334274420	0.769718358032500	-0.597573559553950	0.547646920578150	-0.335582028240770
REG18	-0.015500301220170	-0.023490076817024	-0.024446019242119	-0.006961590087705	-0.157354131027530	-0.126759033593200	-0.035801051979722
REG19	-0.061576627917633	-0.051991347450825	-0.202142841160660	-0.070708430894920	-0.019174761964865	-0.434787118062980	-0.134332224209330
REG20	0.018992902267553	-0.063806144215530	-0.093538236309150	-0.075789165055540	-0.401936556874830	0.075950035930190	-0.051424828435764
REG21	0.359598729369660	-0.096263158300910	-1.580629353922220	-1.15859633051530	-0.949682531448280	0.350065500100600	-0.234642439704990
REG22	-0.003573740178853	-0.080978531514940	-0.066556307114100	-0.147152701663240	-0.194479780676900	-0.099502441754980	-0.041281486460311
REG23	0.007169149553236	-0.044303571997339	-0.061436223574738	-0.0141444677557244	-0.165726578846990	0.117638553304920	-0.126958106662740
REG24	-0.168781303970620	0.354003272982740	0.059706166550235	-0.963268160996240	-0.765799381009350	0.656303990434130	-0.378350708717540
REG25	0.005453728836369	-0.022490847678691	-0.104830707093540	-0.031267533720154	-0.047655365523691	0.030259444429611	-0.056940217915320
REG26	-0.000196341949855	0.018931365655555	0.076176982618280	-0.033633504450360	-0.041763498858177	0.053964357415943	0.082672356344380
REG27	-0.5609639999156200	0.003083753966179	0.0261508994493601	-0.005125018384143	-0.056769330844400	-5.164305493663860	-0.090479320353780
REG28	-0.232239844744690	-0.024933736260948	0.058594395029383	-0.046476171266085	-0.186037785560120	-0.030589235490728	-0.027263527340798
REG29	0.000020758755928	-0.000153343737698	-0.000188266012347	-0.000296983435354	-0.000259193838606	-0.002038122555568	-0.000036062967101
REG30	0.000009112237799	-0.000059379630820	-0.000326033535236	-0.000018003072493	-0.000302829197927	0.0005663226000933	0.000028984746844
REG31	0.000380424758349	0.00408189126505	0.00098371723969	-0.002230466763750	0.004220651285578	-0.000948935681600	0.000251707338412
REG32	-0.000628511949646	-0.000303864461973	-0.001874688180604	-0.001511563739156	-0.003523471355628	0.006601239264133	-0.001102977005380
REG33	-0.000073118531682	-0.000889430766558	0.000805023411955	0.001797543966793	0.001583706660285	-0.00282121427963	0.000506637009432
REG34	0.000033914436134	-0.0000555535580063	-0.000014709141481	-0.000003940433501	-0.000031311252864	0.000221539878709	-0.000066344630050
REG35	0.000127684470448	-0.000844661964113	-0.000288467960618	-0.000796889142469	-0.000513774118342	-0.005092373757107	-0.000019098711905
REG36	-0.000333831088959	-0.000205622298892	0.000093459044367	-0.000436769646064	0.000402289891721	0.002713576425938	0.000212229996354
REG37	-0.000097518561170	0.000287409213102	-0.000074764530242	-0.000143935536110	-0.000264006638036	-0.001828167818251	-0.000259076080160







Variabile	REG1	REG2	REG3	REG4	REG5	REG6	REG7
REG38	0.000250445613512	0.000115059754398	0.000213275616483	0.000548631921702	-0.000247930627959	0.001067481371525	-0.000121303529023
REG39	0.000340595854862	0.000099016341797	0.000084670280421	0.000075726127775	0.000026202188909	-0.00150955810911	0.000226806413758
REG40	0.000370219687388	0.000039855398198	-0.000518979462475	0.000409385246081	-0.000173605602015	-0.001333058447630	0.0001337326650816
REG41	0.000394706142933	0.000059827213936	0.000124126034142	-0.000041538997448	0.000039902167666	-0.001247190268525	0.000164206408977
REG42	0.001757130700550	-0.000024162339557	-0.000087581701121	-0.000171263194741	0.000307517637936	-0.000123309000596	-0.000008743909955
REG43	0.001697363310073	-0.000389357217768	-0.000694413528805	-0.000672808088070	-0.000144884245960	0.000342481431227	0.000799396542383
REG44	-0.074315211457300	-0.001379275724595	-0.025130158405614	-0.013478160072546	-0.0202353383703180	0.007096174234757	-0.002736871927704
REG45	0.033580486227699	0.006033411569579	0.036283458935702	0.015629896248431	0.013595952531258	-0.009613062859678	-0.000799396542383
REG46	0.000342983768582	0.000005081355467	0.000011280580634	0.000001664216289	-0.000012057507129	-0.00160756393958346	-0.000183379696065
REG47	-0.000650348166643	0.000010564488917	0.000020153778339	0.000009181524727	0.000039472671802	-0.003977722567633	0.000049018049769
REG48	0.001126901194185	0.000030848888065	-0.000006981325859	-0.000002498521452	0.000882073082308	0.011576330827728	-0.000200303820689
REG49	-0.005736459501254	-0.000000582142144	0.000034757458101	0.000007093622779	-0.000775326037302	-0.015322439747350	0.000134807547909
REG50	0.001648889075896	-0.000001163759142	0.000005366837694	0.000055596850679	0.000100239985353	0.016727036453452	-0.000282352390668
REG51	-0.000065933050752	-0.000025169810433	0.000041667969216	-0.000108919766593	0.000070180827589	-0.000187461962817	-0.000023256650154
REG52	-0.000203254536128	-0.00006843111128	0.000012544733639	-0.000294806989343	-0.000101087115670	-0.003975577676770	-0.000058247404266
REG53	0.000864523813198	0.000059413238302	-0.000441703167366	-0.000170385697292	0.000979139042187	-0.006635933144727	0.000948470128905
REG54	-0.000752584951008	-0.000052104324740	0.000128485067631	-0.000287321898775	-0.001322934600225	0.003615815087140	-0.001717017905931
REG55	0.000283326201238	-0.000342506340042	0.000712354472357	-0.000978547706437	0.000239008238798	-0.001904602567255	0.000325170525585
REG56	0.000915450797171	-0.000666694829061	0.0014921546112321	-0.000462551843634	-0.0009180082222830	0.001017918293835	0.000161929339880
REG57	-0.000810251839822	0.000006544333876	-0.000910598386076	0.000100765781391	-0.000348225022220	0.00004753490596	0.000003730016566
REG58	-0.000903506572442	-0.000066707781527	0.002974568911166	-0.003896922385952	0.006782725522295	0.008933868031214	0.001786621999753
REG59	0.002118996294912	-0.001617738351770	-0.030196617636807	-0.010709376343959	-0.002505567593703	-0.011684056533136	-0.002925030115808
REG60	-0.001055209197576	0.001657281682278	0.029589761510513	0.011443166468159	0.003240336363866	0.004756585969384	0.000080796656609
REG61	-0.002436859270718	-0.000298715530267	-0.001990407821969	-0.001072986421307	-0.000527677442228	0.001840152140343	-0.000229055094388
REG62	0.000152626274347	0.000125290205460	-0.000814443269172	-0.000252417351527	0.000080426614394	-0.000481579385635	-0.000320813118246
REG63	0.011326181299511	-0.003024239922100	0.016977853287842	0.005784131577732	-0.010188053976307	0.001409183849938	0.005124647999831
REG64	0.006716787172501	-0.042068660692180	0.033391509430965	0.003035778440034	0.030511371614276	0.000362693288048	0.007268585375278
REG65	-0.037674275035630	-0.006187525232215	0.006348271387904	-0.005914284846816	-0.056644205000572	-0.015185269999461	-0.088947429728270
REG66	0.000872937965926	-0.058856259973480	0.005372472986011	-0.000387330273948	-0.002566789691686	0.000212573821910	-0.002026060675131
REG67	0.018095783233600	-0.009916513351755	-0.025762012787024	-0.035970758296307	-0.090356347645800	-0.110264274399440	-0.0053928096664542
REG68	0.204768882617060	-0.448886773949250	0.266008802644550	-0.908267661761350	0.231797826505020	0.479046620384550	0.138764666799730
REG69	-0.039916493726396	-0.034474037627088	-0.029738963414060	-0.096358926762720	-0.071167695840790	0.028988051291030	-0.015823274110697
REG70	-0.451949041609880	-0.198293066201270	0.375467468574010	-0.677557658044360	-0.140019795052490	0.264992464200360	-0.068845887550440
REG71	-0.067710808827080	-0.048656208054894	-0.026564059549045	-0.021465983899451	-0.027321069422930	0.020251036651144	-0.047717593027897
REG72	-0.431880706391440	-0.154345053599470	-0.515721718116960	-0.000997693485349	0.211054094757130	0.149984521641680	0.044171708617144
REG73	-0.079906930613190	-0.027561894395014	0.023099718009866	-0.013228430233582	-0.175668118569360	0.02874697573506	-0.116290040579680
REG74	0.097444001857270	-0.034068548555077	0.189490087569020	-0.552629306061110	-0.244693429249460	-1.310817264328690	0.049290216945051
REG75	-0.039123699502387	-0.036688458586608	-0.027021717449882	-0.052384007387396	-0.167175108048980	0.035894609600808	-0.020857956321110
REG76	-0.053794117378172	0.006704313843087	-1.687916150418360	-0.007608417972065	-0.134311036420360	-0.117532606017860	-0.128017146846670
REG77	-0.018477922811210	-0.008138524628465	0.006449936602854	-0.014347771787768	-0.035280756568861	-0.221172437063590	-0.040274461057969




Variabile	REG8	REG9	REG10	REG11	REG12	REG13	REG14
REG1	-0,05462660267128	-0,011898158535830	-0,0845070597432210	-0,021438672016456	0,003199020165486	-0,146906525276390	-0,066621198300150
REG2	-0,038528750395747	-0,002106722554599	-0,000752853461808	-0,044555110537682	-0,111393943106210	-0,100650072468110	-0,261493082775770
REG3	0,036502895042249	0,024791335437374	-0,0623276444457502	-0,011401548992202	-0,036786312325598	-0,004256940260037	-1,230190035194770
REG4	0,004459335670061	-0,009720727106400	-0,006596074160204	-0,017391283898981	-0,000056780385474	-0,044181231388940	-0,518308665529580
REG5	-0,076236710228400	-0,017270885724984	-0,026453662513628	-0,043606462124359	-0,156933157489860	-0,316077249693010	-1,275053098944370
REG6	-0,194037785503340	-0,004389363208366	-0,234141170453160	0,010199885593816	0,006178056813801	-0,149056202770410	0,261063271040120
REG7	-0,150287584285190	-0,083996164023200	-0,041634195336641	-0,013743143909460	-0,198885579503370	-0,046940086435157	-0,302510042424950
REG8	27,905518135132300	-0,485216949636160	-0,217990371249690	-0,039960041905553	-0,024494013377477	0,061793979140705	0,325063806356230
REG9	-0,485216949636160	16,836714636516800	-0,274264783209530	-0,014426267316061	-0,001297580297329	-0,017575880332206	0,226352995173390
REG10	-0,217990371249690	-0,274264783209530	72,512147956851100	-0,017959681770497	0,014016598971942	-0,137979310051270	0,2148837848300420
REG11	-0,039960041905553	-0,014426267316061	-0,017959681770497	1,650557399856720	-0,337212587382280	-0,115891396703800	-0,140250069293950
REG12	-0,024494013377477	0,01297580297329	0,014016598971942	-0,337212587382280	3,716107197009180	-0,088790653178120	-0,425114976422650
REG13	0,061793979140705	-0,017575880332206	-0,137979310051270	-0,115891396703800	-0,088790653178120	32,842512446514300	-24,981950203248700
REG14	0,325063806356230	0,226352995173390	0,214837848300420	-0,140250069293950	-0,425114976422650	-24,981950203248700	7,977,468620354730000
REG15	0,001777346829463	-0,003020058474491	0,014482137758378	-0,050677146777847	-0,027197582744631	-0,9422568129529620	-1,404455997674820
REG16	-0,000211557386156	0,031098893792630	0,034034548381712	-0,059315438168544	-0,038232146900695	-2,119198915945110	-0,728934858701390
REG17	0,686885856597370	0,102122345371850	0,047904310717274	-0,202075666453750	-0,4046785856691720	-3,044594848276330	-662,067109987627000
REG18	0,002343639421375	0,011475024157786	-0,026229659669267	-0,017552047171834	-0,005033103784237	-0,185517576203190	0,513194937229190
REG19	-0,490616059858470	-0,522568380126150	-0,054271511423648	-0,054023458842744	-0,052955342506304	-0,073406954006890	1,008477147572950
REG20	0,017716504375362	0,028984392329039	0,020957447806087	-0,116614723480340	-0,030153912720479	-3,780168135019210	-6,395590537448430
REG21	-0,192017104711710	0,233947982525820	0,037127598335471	0,324838032481370	0,140359493436310	-7,472554049112580	-2,596,782738942450000
REG22	0,008309234374238	-0,029415606877299	0,005184292321780	-0,025480146790047	-0,019806615749289	-0,098196624878070	-2,512895770682330
REG23	-0,139430393978790	-0,035093457076224	0,027720882989208	-0,0383492886631763	-0,100000383349520	-0,748539491072100	0,714302695786560
REG24	-0,018200600864311	0,410472837323600	0,277311592088250	0,163589293956180	-0,683492505670180	-2,237742350670130	-209,623465583115000
REG25	-0,245004870176340	-0,189884843906040	-0,013073684428914	-0,023524736343616	0,001791025297170	-0,321965199615750	-0,662454922432820
REG26	0,303567974179450	0,045995562779098	0,031588626362636	0,021925104482144	0,004980252829394	0,263185785814370	-76,934314405772500
REG27	-0,398484821021720	0,018917204153034	-4,715903108639220	-0,051299218832461	-0,025725489371043	-0,1345893234446760	0,302684125962860
REG28	-0,029161929982946	0,022348719904125	0,017897853091978	-0,084141400158380	0,002644831609883	-0,614661702752680	-2,0982363444547240
REG29	0,00062277585194	-0,000335886981490	0,000002783990604	-0,000146735062362	-0,000070093697490	-0,000391873592337	0,002308870904981
REG30	0,00046088419561	0,000146050755119	0,000020375221978	-0,00007198543712	-0,000076505030011	-0,00017408931560	-0,002644970721804
REG31	0,000203254060284	0,000871718166679	0,000355463920652	0,0007251846691370	0,000703174085921	0,002498411962086	0,032711817837225
REG32	-0,000912059768224	-0,001108543294163	-0,000447837681775	-0,000786864607891	-0,000615676721776	-0,003286758096730	-0,044766302916597
REG33	0,000777757441339	-0,000454650925502	-0,000115087158503	-0,001040614953268	0,000473783091730	0,001487014972067	-0,028646993421370
REG34	-0,000104290834661	-0,000237806435206	0,000014938380492	-0,000104951533407	0,0000399753970086	-0,000431768746273	0,002067437760623
REG35	0,000275823310879	-0,000211667460366	0,000056651307098	0,000173465522394	0,000137032379541	0,00093604683403	0,004260015682780
REG36	0,000749020905420	0,001120797273396	-0,0001118118143158	-0,000248532968444	0,000216555739364	-0,001089580484571	0,011892519964668
REG37	-0,00052590564582	-0,000904391361341	-0,000011537384293	0,000014057012215	-0,000198070945235	0,001162032336524	-0,002710745363833
REG38	-0,000333678140330	0,000671731536212	-0,000069653895068	0,000042362264692	-0,000028535522187	0,000563372902563	-0,001403640715079
REG39	0,000146041947221	0,000450640200151	0,000090573007569	0,000540047980152	-0,000161491197601	0,001441176547340	-0,005665941425280
REG40	0,000070413992394	0,000202567118726	0,000121570880968	0,000205779435494	-0,000009436073827	-0,000403952836343	-0,010839263613223
REG41	0,000087638113201	0,000268278996862	0,000118556900561	0,000332201518342	-0,000093355221249	0,000892474324650	-0,007814173489465
REG42	-0,000022938810844	0,000493057048274	0,000120281461303	0,000145622029689	0,000250524041399	0,001829493487968	-0,000429994762207
REG43	0,000546294185308	0,000088819549592	-0,000416041751150	-0,000494325600142	0,000366825359977	-0,00328632224382	0,011512533076297




Variabile	REG8	REG9	REG10	REG11	REG12	REG13	REG14
REG44	0,002523423330977	-0,016164295160609	0,000163952081009	-0,009143053463152	-0,021868944764078	-0,055089882352074	0,066868663855580
REG45	-0,002371751339274	-0,020754993298131	-0,010064358125107	0,008910215567381	0,012664008637942	0,069800669266300	-0,960672871723020
REG46	0,000023537568443	0,000095197044939	0,000574566173822	-0,000032839043253	-0,000006496201049	-0,00024932298500	-0,001227142620790
REG47	0,000210498774475	0,000204952840553	-0,028308894606851	0,000023436974056	-0,000036111775763	0,000132229653135	0,000030755717878
REG48	-0,000548211683089	0,002141631910890	0,002940006763560	-0,000109068830499	-0,000019480489115	-0,000199702787078	-0,001787719515270
REG49	-0,001095481524992	-0,002633819982361	-0,006048340722414	-0,000047020190242	0,000097458722861	0,000503665936492	0,008601836478020
REG50	0,001558166426451	-0,002312393109454	0,026280048920293	0,00099339074044	-0,000787454183559	-0,000742120663347	0,023251636470276
REG51	0,00009090804540	-0,000002005754823	-0,000162175028201	-0,000124698984628	-0,000168542894854	0,000138498551455	-0,000029230673349
REG52	-0,00019141142617	-0,000350539753415	0,000167048842819	-0,000045274787883	-0,000197435787688	0,000416578819315	0,006697879247004
REG53	0,001211022248350	0,002753897898153	-0,000705294817398	0,000205472105613	0,000772631091718	-0,000380939498761	-0,006594169477695
REG54	-0,004238134336527	-0,003290858463098	0,000011960983410	-0,000820685922898	-0,000206924275158	0,000605664773330	0,006165801628729
REG55	0,003811336797060	-0,002817136101409	0,001064926169951	0,001056402174684	-0,000439480988282	0,000127905641057	0,011202016515277
REG56	0,000540268021119	0,000529279947775	0,000205869863193	-0,001223936950994	0,000312458973406	-0,000941248007646	-0,027314213654627
REG57	0,000082460687143	0,000012486647667	0,000031612020154	-0,000223720732529	-0,000009969185696	-0,000463904800399	-0,009412288245989
REG58	-0,000125333312592	0,004557900387059	0,001414246745818	-0,000252332825533	0,001857639083023	0,016243877805613	-0,081366918046680
REG59	-0,001992928243304	-0,004109273235838	-0,001661883270545	0,003765552472951	-0,003410646556006	-0,014241651364092	0,156044453256700
REG60	0,001364909751339	-0,006501365880985	0,000012249827213	-0,000763753774496	0,003319813576100	0,003404045463448	0,085506894780560
REG61	0,001055264105116	0,001179784400222	0,000267726467827	-0,003925671056427	-0,006061124776486	-0,013676831627528	0,057678805041400
REG62	-0,000023669381213	-0,000256663740734	0,0000290248655400	0,000880679577343	-0,000180499210200	0,000986507257493	0,002286155250642
REG63	-0,011910436734432	0,001464670626567	-0,001044056175912	-0,003247115764171	0,042879259341169	0,045236461441561	-0,315720899967300
REG64	0,002381599242603	-0,000783865605738	-0,000336864031207	-0,004327475913724	0,022907279204785	0,016724408173681	0,038632383858598
REG65	-0,273293249090980	-0,086513324454840	-0,002986443060760	-0,054442931804978	-0,021541111095819	-0,068150860568970	0,309886866424310
REG66	-0,007343720896450	-0,000292360128082	0,001234315914557	-0,040067536554747	-0,025608334378449	-0,012796451498726	-0,005899952703437
REG67	-0,022920684972443	-0,033737073637480	-0,004346071540190	-0,033723415179070	0,009658822644439	-1,349869811436020	0,460185363189040
REG68	0,201084268938790	0,389472296777170	-0,881228729506180	-0,23982400041550	-0,182336341762730	-1,721260899538440	-92,483807579667000
REG69	0,017371435159374	0,004789378539269	-0,009257674001570	-0,021802242050455	-0,024067372718201	-0,045388658067597	-0,493267957666600
REG70	-0,378377456363900	0,108522864727870	0,029316292250510	-0,407012563835260	-0,014580461161137	-1,523898247866380	-78,105478367526800
REG71	0,006760494249667	-0,042232859173392	-0,008274027123566	-0,015435778304821	-0,036704579683827	-0,616582985900510	0,856879422548960
REG72	0,023613933839199	-0,098174561489770	0,087422152533600	0,083358420988140	0,000083640051617	-0,605591680485750	29,761519849075000
REG73	0,040701800885158	0,012616763465396	-0,014490818636203	-0,018255233137422	-0,195225474736980	-0,141088873956480	0,403213660320980
REG74	-0,008637722387288	0,063055362894590	-0,481016150031510	-0,118990558162840	-0,073305754410830	-0,898615836990000	-46,322372634257500
REG75	0,032493649872256	-0,058898828290530	-0,046615203221921	-0,022851255911066	0,046886790088398	-0,330236790402100	-2,330606584703170
REG76	-0,491736433709500	-0,190101479451790	-0,174344439395620	0,018650666165833	0,007421731906113	0,082537917127330	2,6325709300058100
REG77	-0,351004757003160	-0,018208664620243	-0,017491946586105	-0,004030871061384	-0,198668259965610	-0,066566876228130	-0,002629133413901



Variabile	REG15	REG16	REG17	REG18	REG19	REG20	REG21
REG1	-0,032248853712345	-0,058264408881742	0,182860907835310	-0,015500301220170	-0,061576627917633	0,018992902267553	0,359598729369660
REG2	-0,049337233675928	-0,062481945586249	-0,270314746993280	-0,023490076817024	-0,051991347450825	-0,063806144215530	-0,096263158300910
REG3	-0,019149880948252	0,036793824819879	1,082127334274420	-0,02446019242119	-0,202142841160660	-0,093538236309150	-1,580629353922220
REG4	-0,026489579149130	-0,029926818080541	0,769718358032500	-0,006961590087705	-0,070708430894920	-0,075789165055540	-1,158559633051530
REG5	-0,156730843027050	-0,219676758303550	-0,597573559553950	-0,157354131027530	-0,019174761964865	-0,401936556874840	-0,949682531448280
REG6	-0,173724843809960	-0,273888498048050	0,547646920578150	-0,126759033593200	-0,434787118062980	0,075950035930190	0,350065500100600
REG7	-0,015571258439153	-0,063909859685270	-0,335582028240770	-0,035801051979722	-0,134332224209330	-0,051424828435764	-0,234642439704990
REG8	0,001777346829463	-0,000211557386156	0,686885856597370	0,002343639421375	-0,490616059858470	0,017716504375362	-0,192017104711710
REG9	-0,003020058474491	0,031098893792630	0,102122345371850	0,011475024157786	-0,522568380126150	0,028984392329039	0,233947982525820
REG10	0,014482137758378	0,034034548381712	0,047904310717274	-0,0262296596969267	-0,054271511423648	0,020957447806087	0,037127598335471
REG11	-0,050677146777847	-0,059315438168544	-0,202075666453750	-0,017552047171834	-0,054023456842744	-0,116614723480340	0,324838032481370
REG12	-0,027197582744631	-0,038232146900695	-0,404678585691720	-0,005033103784237	-0,052955342506304	-0,030153912720479	0,140359493436310
REG13	-0,942258129529620	-2,119198915945110	-3,044594848276330	-0,185517576203190	-0,073406954006890	-3,780168135019210	-7,472554049112580
REG14	-1,404455997674820	-0,728934858701390	-662,067109987627000	0,513194937229190	1,008477147572950	-6,395590537448430	-2,596,782738942450000
REG15	6,083299243235790	-0,151407037997130	-1,502410746329620	-0,064055324659540	0,030201540987897	-0,070455478095810	-0,948125833792840
REG16	-0,151407037997130	31,611467653384300	-21,528557205651200	-0,020236359514094	0,142873657310700	-0,466823802544540	-2,307800095339140
REG17	-1,502410746329620	-21,528557205651200	15,262,108731619000000	-1,05042532655140	-0,015516045989170	-5,202519961992690	-500,764796163220000
REG18	-0,064055324659540	-0,020236359514094	-1,05042532655140	3,773548524575860	0,038327595598693	-0,082110860594580	-0,216647128952530
REG19	0,030201540987897	0,142873657310700	-0,015516045989170	0,038327595598693	9,309468443536560	0,023966456019544	0,702232139329300
REG20	-0,070455478095810	-0,466823802544540	-5,202519961992690	-0,082110860594580	0,023966456019544	18,532116142151300	-14,293127865269000
REG21	-0,948125833792840	-2,307800095339140	-500,764796163220000	-0,216647128952530	0,702232139329300	-14,293127865269000	4,248,3444551043630000
REG22	-0,703849922384680	-0,104611767270860	0,158474874964640	-0,002148986290607	-0,0116150700077075	-1,606593570332820	-0,976112991398440
REG23	0,013938717281960	-5,055522533627500	-5,656090211445820	-0,0467209892825258	0,099564948665140	-2,399531427802890	-1,881503115879540
REG24	-2,066515179788580	-6,582397538752700	-5,590,255640316750000	0,401517093280130	0,152420171249830	-9,635004524020020	-695,031980106673000
REG25	-0,108964897909710	-0,307375486952670	-1,287478224750500	-0,128743972625510	-0,864889469676560	-0,167539174480250	-0,5110186653414060
REG26	-0,083733202173680	0,396663166674450	-29,888788385192100	0,093271453014950	-0,188066076550800	0,229918769278840	-13,2027416430005100
REG27	-0,035328500589461	-0,036221320044834	1,694671442617390	-0,146891758336470	-0,299059902632820	-0,046753854331304	-0,237320591649290
REG28	-0,324481028759770	-0,984453336263350	0,612753790116460	-0,59054144896320	0,151328851235630	-0,302515269746340	-1,789691613962650
REG29	-0,000407883274521	0,000014210234352	0,001862276826501	-0,00092246339351	-0,000265671237721	-0,00068215085019	-0,004411258071445
REG30	-0,000609520366525	-0,000302956356371	0,003450071449559	-0,000216403699498	0,000094007856967	-0,000577878582151	0,004375532189158
REG31	0,002706899610566	0,0009934527955351	0,1149990466869930	0,000992098273915	-0,000425389498593	0,003197123694374	-0,035286076348390
REG32	-0,002096507771863	-0,000630464070568	-0,097061696529460	-0,000784539162041	-0,002521845100198	-0,003998069147233	-0,005346724561792
REG33	-0,002876019577188	-0,000097565304404	0,047640781618367	-0,001129549242314	0,001217724549154	0,0020305096596057	0,032996508487369
REG34	0,000032958315948	0,000181459228856	-0,001416402892426	-0,000013913610919	-0,000046967387880	0,000126470560801	-0,003049093060602
REG35	0,000278899694620	-0,001328634453483	0,000922400275131	-0,000184463255436	0,000477994333349	0,000202391613740	-0,002121928124164
REG36	0,000238447384925	0,001745114152823	0,00929406580012	0,000287300155499	-0,000592712741584	-0,000361842763375	-0,014958883925265
REG37	-0,00039769737609	-0,001680354255439	0,006673066769514	-0,000293062020334	-0,000656859152844	-0,000204993500398	0,0081123396707913
REG38	0,000193217374710	0,000455913956266	-0,0122823303145269	0,000173446590401	0,001006771228153	0,00048129678406	0,0073126650536232
REG39	0,000128893025923	-0,000339570890108	0,064444880211230	0,000062179397998	0,001431600874748	-0,000324022520228	0,025564188758601
REG40	-0,000120085240126	-0,001125648384468	-0,011820354387132	0,000081749841505	0,001165105223832	-0,000099356397020	0,013054876778365
REG41	-0,000042845891421	-0,000080863070351	0,072230285515710	-0,000409971400776	-0,000122192988286	0,000811118188794	0,023726191112453
REG42	-0,000191779646599	0,005341753105733	0,002901125273455	0,000557225358724	0,000263372413174	-0,000314730894174	-0,0379444087299940
REG43	-0,000148059014364	-0,011076069771020	0,042634624363437	-0,000476797255989	0,000057848953363	-0,003185867962699	0,042744752960947



Variabile	REG15	REG16	REG17	REG18	REG19	REG20	REG21
REG44	-0,020777259040456	0,008471352621441	-0,696459991755250	-0,012710364311378	0,002976577653972	-0,057707492899101	-0,440605065373590
REG45	-0,003707523869016	-0,029835836508478	0,643916199392630	-0,001076936035261	-0,047941255770738	0,047337932273914	0,410890715467430
REG46	0,000002015194485	0,000033138367524	-0,000240814317600	0,0000035899239091	-0,000119432821474	0,000062785872998	0,0021544487787227
REG47	0,000024758940598	0,000070452041750	0,000047479736883	0,000106783767034	0,000190236879748	-0,000009338668797	-0,000096968846476
REG48	-0,000180224232311	0,000017180819990	-0,000238563788169	0,0000058630795217	-0,000197457787826	0,000740174018651	0,001066340364140
REG49	0,000116873818566	0,000066479666732	0,001388964138803	-0,000147971980929	-0,001905238445823	-0,000893379601278	-0,012145160955668
REG50	0,000098312562359	-0,000033398219207	0,004970269257641	-0,000138845004646	0,002631742822952	0,000543683317609	-0,030016699501876
REG51	0,000025580324815	0,000107252272971	0,000097207890261	-0,000050833458490	0,000030645281854	-0,000206402602184	0,001287206692036
REG52	0,000195008417347	0,000216769020169	0,004683013907634	-0,000332841324154	-0,000767987768936	-0,000663937902053	-0,006055691357203
REG53	-0,000254279000245	-0,000121811717279	-0,007099927098009	0,000381272027138	0,000607016458093	-0,000545092822233	0,001429616530674
REG54	0,000143412984955	0,000191916255199	0,002787589307451	0,000448883712562	-0,005825372041464	0,002087082910258	-0,000415065248845
REG55	-0,000315983668975	0,000358219939432	0,011896376390129	-0,001449067601191	-0,002801563382715	0,000712734191600	-0,005768981341359
REG56	-0,000768024557837	-0,001607787899121	-0,043465023204067	-0,000270382447421	-0,000535400297202	-0,002094886705490	0,008663446835858
REG57	-0,000365478262586	-0,000588684700796	0,018434664820968	-0,000030835494131	0,000059029174485	-0,000579438286406	0,006120501998643
REG58	0,009785008174705	0,0088412225290754	0,127195921274860	0,002566383968224	-0,010484967949931	0,007182975089875	0,088519929996850
REG59	-0,002085945197822	0,001272448898170	-0,200804688760880	-0,000366730216806	0,000394013623229	-0,012764449250769	-0,148009168495510
REG60	-0,020737201014951	0,010909270934888	-0,292447016754840	-0,010783354338656	-0,001343225099912	0,016215369653119	-0,017847185086712
REG61	-0,003817055645608	0,007139034699987	-0,032767971198365	0,001962045471071	0,000793423812595	0,001316988631555	-0,093358967539530
REG62	0,000312689941048	-0,003209205965634	0,013098565743663	-0,000930014502472	0,000110325267765	-0,004220555777805	0,018710063730548
REG63	0,003626641329696	-0,013955145333373	0,239084993001260	0,010198770884865	-0,011074268489218	0,049007307694395	-0,160012769305880
REG64	-0,011537159745803	0,020154429932344	-0,058277911396537	-0,023858471205720	-0,011693948188036	-0,055742049056477	0,366314019384310
REG65	-0,014000042546892	-0,532031831835380	0,571640332327860	-0,05751828377475	-0,018693474031599	-0,013737508707092	-0,464010733380270
REG66	-0,012280867490205	-0,003477604098923	-0,004161342658328	-0,002273020424745	0,002703929634786	-0,005545051756338	0,007310447086274
REG67	-0,078025859838700	-0,065222467590960	-2,416070016059340	-0,032741798583711	-0,001391746020311	-0,575402909332980	-0,087353477126310
REG68	-0,347495971667980	-1,877227196078260	-487,987245189647000	-0,041267605944832	-1,549704780702620	-1,490089819093980	91,742369744409900
REG69	-0,401323522104810	-0,177803287436060	-1,524827064426260	-0,077076883020670	-0,068827923913350	0,097636981124050	1,057703117944260
REG70	-1,476907976279100	-0,203925440181340	30,461543769376300	-0,256438723069890	0,203313242933430	-0,473550493421810	-28,299241666989300
REG71	-0,027463865309355	-3,875503046960950	2,051398509388750	-0,031320151421025	0,019660951430018	-0,758468199486570	0,375629347990760
REG72	0,004532067313051	1,547341359597360	-863,729041047576000	-0,836076379898790	0,116579140073500	-1,311891138734180	29,598692480056500
REG73	-0,014778990490227	-0,170396853971990	-0,801183200034470	-0,716584100570600	0,029180865496309	-0,208996203902440	-0,395841549556120
REG74	-0,366337409413950	0,814560508334030	-0,920903943241510	-1,515616084638750	0,070264607752920	-0,557550208089470	-11,483826372579000
REG75	-0,462886956120360	-0,201624680547720	0,523118022068800	-0,062887624007170	-0,061679293139500	-0,264890308517310	-1,044493666568220
REG76	0,001267676231566	0,137201553333330	0,988605748395320	0,008090689807406	-0,217357236221100	0,110993937934200	-1,825280926584940
REG77	-0,030550488594772	-0,160312301754160	0,744973498997500	-0,081115523587430	-0,030652732125318	-0,061907839315469	-0,297933329422170




Variabile	REG22	REG23	REG24	REG25	REG26	REG27	REG28
REG1	-0,003573740178853	0,007169149553236	-0,168781303970620	0,005453728836369	-0,000196341949855	-0,5609963999156200	-0,232239844744690
REG2	-0,080978531514940	-0,044303571997339	0,354003272982740	-0,022490847678691	0,018931365855555	0,003083753966179	-0,024933736260948
REG3	-0,066556307114100	-0,061436223574737	0,059706166550235	-0,104830707093540	0,076176982618280	0,026150894493601	0,058594395029383
REG4	-0,147152701663240	-0,014144677557244	-0,963268160996240	-0,031267537320154	-0,033633504450360	-0,005125018384143	-0,0464761712686085
REG5	-0,194479780676900	-0,165726578846890	-0,765799381009350	-0,047655365523691	-0,041763498558177	-0,066769330844400	-0,186037785560120
REG6	-0,099502441754980	0,117638553304920	0,656303990434130	0,030259444429611	0,053964357415943	-5,164305493663860	-0,305089235490728
REG7	-0,041281486460311	-0,126898106652740	-0,378350708717540	-0,056940217915320	0,082672356344380	-0,0904790320353780	-0,027263527340798
REG8	0,0083309234374238	-0,139430393978790	-0,01820060864311	-0,245004870176340	0,303567974179450	-0,398484821021720	-0,029161929982946
REG9	-0,02941560687299	-0,035093457076224	0,410472837323600	-0,189884843906040	0,045995562779098	0,018917204153034	0,0223348719904125
REG10	0,005184292321780	0,027720882989208	0,2773111592088250	-0,0113073684428914	0,031588626362636	-4,715903108639220	0,017897853091978
REG11	-0,025480146790447	-0,038349288631763	0,163589293956180	-0,023524736348616	0,021925104482144	-0,051299216832461	-0,084141400158380
REG12	-0,019806615749289	-0,10000383349520	0,683492505670180	0,00191025297170	0,004980252829394	-0,025725489371043	0,002644831609883
REG13	-0,098196624878070	-0,748539491072100	-2,237742350670130	-0,321965199615750	0,263185785814370	-0,134589323446760	-0,614661702752680
REG14	-2,51289570682330	0,714302695786560	-209,623465583115000	-0,662454922432830	-76,934314405772500	0,302684125962860	-2,0982363444547240
REG15	-0,703849922384680	0,013938717281960	-2,066515179788580	-0,108964897909710	-0,083733202173680	-0,035328500589461	-0,324481028759770
REG16	-0,104611767270860	-5,05522533627500	-6,582397538752700	-0,307375486952670	0,396663166674450	-0,036221320044834	-0,984453336263350
REG17	0,158474874964640	-5,656090211445820	-5,590,255640316750000	-1,287478224750500	-29,888788385192100	1,694671442617390	0,612753790116460
REG18	-0,002146986290607	-0,046720989285258	0,401517093280130	-0,128743972625510	0,093271453014950	-0,146891758336470	-0,559054144896320
REG19	-0,016150700077075	0,099564948665140	0,152420171249830	-0,864889469676560	-0,188066076550800	-0,299059902632820	0,151328851235630
REG20	-1,606593570323820	-2,399531427802890	-9,635004524020020	-0,167539174480250	0,229918769278940	-0,046753854331304	-0,3025152699746340
REG21	-0,976112991398440	-1,881503115879540	-695,031980106673000	-0,5110186653414060	-13,202741643005100	-0,237320591649290	-1,789691613962650
REG22	3,942868491708260	-0,601569758703750	-7,303363978852130	-0,131714086190980	-0,01358923357228	-0,038776315817240	-0,155375906307880
REG23	-0,601569758703750	25,144060716340100	-13,794000835916200	-0,175187282473820	0,076113857271150	-0,000956049203395	-0,794964728094270
REG24	-7,303363978852130	-13,794000835916200	18,558,483329768700000	-0,974019418514160	-41,652147209206700	-3,43555889454730	-0,465151530569950
REG25	-0,131714086190980	-0,175187282473820	-0,974019418514160	2,231154874093640	-2,197910599183410	0,008940698533946	-0,366458516762390
REG26	-0,01358923357228	0,076113857271150	-41,652147209206700	-2,197910599183410	496,186804304575000	0,053733229718344	0,217391144734320
REG27	-0,038776315817240	-0,00956049203395	-3,43555889454730	0,008940698533946	0,053733229718344	110,322167606791000	-0,014985862522287
REG28	-0,155375906307880	-0,794964728094270	-0,465151530569950	-0,366458516762390	0,217391144734320	-0,014985862522287	37,684220145502300
REG29	-0,000175535015435	0,00025476113303	-0,010424504511512	-0,000237201474356	-0,000234344608140	-0,000408799889406	0,000278468227240
REG30	-0,000420033679386	-0,000561574625970	-0,001876855705707	-0,000153136511432	0,000542174695562	0,000091684471813	-0,000535969181691
REG31	0,000251549786810	0,001296667216673	-0,017232469413488	0,000827389215643	0,003234918067650	0,000168029424346	0,005216483358417
REG32	-0,002854242756792	-0,000411191340178	-0,047306489686813	-0,001440629037720	-0,003544553127519	0,000609082443519	-0,006179795672778
REG33	0,002450161395653	0,001407566844518	0,044787071504252	0,000270679461083	-0,004729335925875	-0,000281612586673	-0,005393413000822
REG34	-0,000072149276049	-0,000089050595459	0,007013773189693	-0,00009774623005	-0,000144775743441	-0,000013505429855	0,000368059214718
REG35	-0,000484013523876	-0,000962501252570	0,009356301202428	-0,000225492207076	0,00029799949010	0,000104104203126	-0,000206553486233
REG36	0,000107183376089	-0,00009655292162	-0,026992369939295	0,000336304708679	-0,0019026133666506	-0,000069304816951	0,001570974790762
REG37	-0,000343057289299	0,000726376760213	-0,016262202393129	-0,000342018439193	0,000769354860133	0,000221017357082	-0,003071353945314
REG38	0,000223990402222	0,000234076388747	0,040766944764912	-0,000265797371674	-0,005865477824141	-0,000082528896443	-0,001818154784403
REG39	0,000335881175456	-0,000300778716782	-0,221195075161330	0,000079573703920	0,002434165762805	-0,000034612935104	0,000604032950717
REG40	0,000353648748848	-0,000286827335571	0,029077730370094	-0,0003000313732632	0,002318160974878	-0,000084508830263	0,001219472142333
REG41	0,000007692069625	-0,000875784508007	-0,251438831993300	0,000095777044854	-0,003766513329935	0,000016054974529	0,001201222673696
REG42	-0,000655109108558	0,006384952365220	0,0334500063308056	-0,000610012590814	0,001027602236971	-0,000284709647618	0,0003143632835443
REG43	-0,000333076418217	-0,012305882361935	0,037252246597802	-0,001116025446178	-0,000469213459757	0,000298012579495	-0,003967801737370



Variabile	REG22	REG23	REG24	REG25	REG26	REG27	REG28
REG44	-0,037300749621326	-0,048309542365912	-2,203280749017060	-0,013909490235800	0,035865046986351	0,0042729000349382	-0,014500468166778
REG45	0,034835185074199	0,096108008612970	1,882787700912520	0,024697639485226	-0,012515544986716	-0,005807265730045	-0,039273870536694
REG46	0,000033339726943	0,00001819393167	-0,000237291401889	-0,000006298684471	0,000291018331678	-0,002878805075507	0,000018073714179
REG47	0,000026037599607	0,000046956664130	-0,000032806046395	-0,000119722015463	0,000028642275997	0,001740068068822	0,000063540641559
REG48	0,000080849798961	-0,000503641760309	-0,000845607931125	0,00005520409487	-0,0018890137989841	0,001090630845804	0,000139899439713
REG49	-0,000154865826166	0,000273622180404	0,003678770834307	0,000331484618620	0,000008489284324	-0,012702628446272	-0,000137507924787
REG50	0,000176747888351	0,000296024819620	0,005761784452579	-0,000909153724951	-0,007281583953990	0,015056728267064	0,000355754696813
REG51	-0,000167106649061	-0,000396367705960	0,001782865284418	-0,000012058324798	0,000300015221777	0,000067220963655	-0,000238666409665
REG52	-0,001149250411584	-0,000734840707361	0,002397644227661	-0,000362111360327	0,000369107314734	-0,000229933547985	0,000280093294619
REG53	0,003096166643069	-0,000557183031409	-0,013725794793255	0,001707332224472	-0,008941688126496	-0,000889184978029	-0,000758288149461
REG54	-0,004199929428595	0,001936546748481	0,015816955042277	-0,001664950261766	-0,000333789004544	-0,000328926071457	0,001020340626225
REG55	-0,000274131135389	0,001140111557268	-0,024818557841764	-0,000627396467494	0,008423049476136	-0,002094772321063	-0,0020561784442629
REG56	0,000460917908271	-0,000454878574622	0,017095306137543	-0,001271477260682	-0,003111284642418	0,000013789482679	0,001381877998848
REG57	-0,000358955769328	-0,002330304061482	0,002084678361854	-0,000121153805000	0,00114261908054	0,000183725049432	-0,003888641272301
REG58	0,00360177596687	0,004796087865896	-0,203077858568530	0,002014464461279	-0,018182635583920	0,002457387697701	0,007400279042207
REG59	-0,015335218716575	0,004984986600488	0,145099982035620	-0,003758973401180	-0,001750295918509	-0,002241427781564	0,005853648976303
REG60	0,008419354340602	0,017834176023057	0,015694773103329	0,006574697245294	0,007050162285251	-0,001020627140884	0,0101224966539336
REG61	-0,002096126865350	-0,019789964236014	-0,065398014770560	-0,003177243065050	0,006109703925007	-0,000440563356528	-0,001102205262340
REG62	0,000290959215310	-0,002553359031478	0,001164921075290	0,000032846712366	-0,000486514607690	0,000128498448649	-0,00006336754592
REG63	-0,029690878776148	0,192324827011990	-0,527429478590020	0,0049334740394007	-0,007150718953417	0,002763598103714	0,009242040937855
REG64	0,041561347873547	-0,068298136314330	1,195564757716190	0,024151222874601	-0,021503488236891	0,004637344669346	-0,003443868867670
REG65	-0,009904217539654	0,008924206826504	0,141391207253360	-0,011507425561764	0,013139296622146	-0,080098163074640	0,020053372332618
REG66	-0,006062273289540	-0,006298392030352	-0,042639701978199	-0,004134886074925	0,008723581026779	0,002966075526371	-0,018794776908035
REG67	-0,032394935411044	0,066247328692280	2,480395105352360	-0,029003897946056	0,062188288497202	-0,006518884677592	-0,376597684114740
REG68	0,220624357762520	-2,022993983490870	0,807344706330330	-0,875186497735700	-26,157484801571700	0,337046485898540	-1,776066354468720
REG69	-0,199591446472090	0,115865670351730	1,398252218848910	-0,072926559722730	0,066936445504810	-0,030957262412200	-0,222021352781390
REG70	-0,511622358043920	0,043231522393800	-19,424210256702800	-0,408191531009130	-7,119263189902380	0,24095132187690	-2,001334589116920
REG71	0,026067845412939	-0,490652739265070	3,092805339441120	-0,048135809397382	0,080154196359230	0,031721297433324	-0,216289118350770
REG72	-0,234039680599210	0,306459442384910	94,443793513501000	0,201791053252970	1,436222213880420	0,077481736368400	-0,310506642255710
REG73	-0,069818026765290	-0,201621739507890	-0,840482559161760	-0,104045745716590	0,0793399933529430	0,018313068150054	-0,293784844841400
REG74	-0,533019584074670	-1,701695836581630	-73,668203037332700	0,065124129707700	-5,196462852244960	0,282325561058750	0,687105403751950
REG75	-0,153655222921300	-0,149688002540830	-0,584780854049060	-0,051721683376837	-0,025991458603220	-0,026415911591871	-0,222549899396540
REG76	-0,084043187097580	0,106099071985500	-0,190895632024190	-0,172375785007140	0,287796768943380	-0,005315682143496	-0,081202918253950
REG77	-0,026042746878532	-0,194824905337690	0,398913118764100	-0,002174378573332	-0,005388212968841	-0,118754849115940	-0,045028408367561




Variabile	REG29	REG30	REG31	REG32	REG33	REG34	REG35
REG1	0,000020758755928	0,000009112237799	0,000380424758349	-0,000628511949646	-0,000073118531682	0,000033914436134	0,000127684470448
REG2	-0,000153343737698	-0,000059379630820	0,000408189126505	-0,000303864461973	-0,000889430766558	-0,000055535580063	-0,000844661984113
REG3	-0,000188266012347	-0,000326033535236	0,000983717723969	-0,001874683180604	0,000805023411955	-0,000014709141481	-0,000288467960618
REG4	-0,000296983435354	-0,000018003072493	-0,0002230465763750	-0,001511563739156	0,001797543966793	-0,000003940433501	-0,000796889142469
REG5	-0,000259193838606	-0,000302829197927	0,0004220651285578	-0,003523471355628	0,001583706660285	-0,000031311252864	-0,000513774118342
REG6	-0,0002038122555568	0,000568322600933	-0,000948935681600	0,006601239264133	-0,002821121427963	0,000221539878709	-0,005092373757107
REG7	-0,000036062967101	0,000028984746844	0,000251707338412	-0,001102977005380	0,000506637009432	-0,000066344630050	-0,000019098711905
REG8	0,000062277585194	0,000046088419561	0,000203254060284	-0,000912059768224	0,0007777574411339	-0,000104290834661	0,000275823310879
REG9	-0,000335886981490	0,000146050755119	0,000871718166679	-0,001108543294163	-0,000454650925502	-0,000237806435206	-0,000211667460366
REG10	0,000002783990604	0,000020375221978	0,000355463920652	-0,000447837681775	-0,000115087158503	0,000014938380492	0,0000056651307098
REG11	-0,000146735062362	-0,000007198543712	0,000725184691370	-0,000786864607891	-0,001040614953288	-0,000104951533407	0,000173465522394
REG12	-0,00007093697490	-0,000076505030011	0,0002031174085921	-0,000615676721776	0,000473783091730	0,000039753970086	0,000137032379541
REG13	-0,000391873592337	-0,000177408931560	0,000498411962086	-0,003286758096730	0,001487014972067	-0,000431768746273	0,000936046683403
REG14	0,002308870904981	-0,002644970721804	0,032711817837225	-0,044766302916597	-0,028646993421370	0,002067437760623	0,004260015682780
REG15	-0,000407883274521	-0,000609520366525	0,002706899610566	-0,002096507771863	-0,002876019577188	0,000032958315948	0,000278899694620
REG16	0,000014210234352	-0,000302956356371	0,000993452795351	-0,000630464070568	-0,000097565304404	0,000181459228856	-0,001328634453483
REG17	0,001862276826501	0,003450071449559	0,114999046869930	-0,097061696529460	0,047640781618367	-0,001416402892426	0,000922400275131
REG18	-0,000092246339351	-0,000216403699498	0,000992098273915	-0,000784539162041	-0,001129549242314	-0,000013913610919	-0,000184463255436
REG19	-0,000285671237721	0,000094007856967	-0,000425389498593	-0,002521845100198	0,001217724549154	-0,000046967387880	0,000477994333349
REG20	-0,000068215085019	-0,000577878582151	0,003197123694374	-0,003998069147233	0,002030595965057	0,000126470560801	0,000202391613740
REG21	-0,000411258071445	0,004375532189158	-0,035286076348390	-0,005346724561792	0,032996508487369	-0,003040903060602	-0,002121928124164
REG22	-0,000175635015435	-0,000420033679386	0,000251549786810	-0,002854242756792	0,002450161395663	-0,000072149276049	-0,000484013523876
REG23	0,000025476113303	-0,000561574625970	0,001296567216673	-0,000411191340178	0,001407566844518	-0,000089050595459	-0,000962501252570
REG24	-0,010424504511512	-0,001876855705707	-0,017232469413488	-0,047306489686813	0,044787071504252	0,007013773189693	0,009356301202428
REG25	-0,000237201474356	-0,000153136511432	0,000827389215643	-0,001440629037720	0,000270679461083	-0,000009774623005	-0,000225492207076
REG26	-0,000234344608140	0,000542174695562	0,003234918067650	-0,003544553127519	-0,004729335925875	-0,000144775743441	0,0009297999949010
REG27	-0,000408799899406	0,000091684471813	0,000168029424346	0,000690824443519	-0,000281612586373	-0,000013505429855	0,000104104203126
REG28	0,000278488227240	-0,000535969181691	0,005216483358417	-0,006179795672778	-0,005939413000822	0,000368059214718	-0,000206553486233
REG29	0,000336902686016	-0,000058696269635	0,000341597031143	-0,001267687542151	0,000079817473978	0,000000062444929	0,000000633971785
REG30	-0,000058696269635	0,000259609417094	0,000199368619489	-0,000161173439146	-0,000092953996304	0,000000040716881	0,000000529358012
REG31	0,000341597031143	0,000199368619489	0,021920684033506	-0,014048318496004	0,002142185552102	-0,000000178404797	0,000000162045624
REG32	-0,001267687542151	-0,000161173439146	-0,014048318496004	0,019968737913314	-0,008836262450647	0,000000384817900	0,0000003840689466
REG33	0,000079817473978	-0,000092953996304	0,002142185552102	-0,008836262450647	0,025614612020362	-0,000000048726468	-0,0000001642699604
REG34	0,00000062444929	0,000000040716881	-0,000000178404797	0,000000384817900	-0,000000048726468	0,002822651573456	-0,000692469328654
REG35	0,000000633971785	0,000000529358012	0,000000162045624	0,00003840689466	-0,000001642699604	-0,000692469328654	0,022351951453314
REG36	0,000000112716176	-0,000000154621561	0,000002403636355	0,000000040486244	-0,000001044025232	0,00064778942791	-0,000903336511136
REG37	0,000000342876501	0,000000402247359	-0,000001464583116	0,000003390960739	-0,000000465085297	-0,005633637806140	-0,003087950133966
REG38	-0,000000295250484	-0,000000187389454	-0,000002129836994	-0,000000687523681	0,000003321886016	0,000166951483429	-0,001021313121648
REG39	-0,000000261365825	-0,000000194991655	0,000000916199685	-0,000002235036401	-0,000000255628433	-0,003028390324599	0,005991691748982
REG40	-0,000000332452836	-0,000000134980392	-0,000000971189146	-0,000002421118430	0,000000783065969	0,000032829597416	0,005316981291177
REG41	-0,000000007615026	-0,000000102843652	0,000000862998646	-0,000000682325444	-0,000000819330899	0,000180869046204	0,005306757836356
REG42	0,000000066610462	-0,000000374309027	0,0000002961824537	-0,000001648387088	-0,0000000429032709	0,00000002215224	-0,000000587717604
REG43	0,000000169883297	0,000002737610771	-0,000007995152163	0,000012723027843	0,000000657054390	0,000000225783724	0,0000003831751970







Variabile	REG29	REG30	REG31	REG32	REG33	REG34	REG35
REG44	0,000030553126736	0,000031884877721	-0,000117822810556	0,000295022580766	-0,000096614594852	0,000003577540769	0,000034262595558
REG45	-0,000016279146017	-0,000012905342028	0,000022447761970	-0,000149949908842	0,00014496324423	-0,000001771500375	-0,000033448674218
REG46	0,000000062303101	0,000000034087271	-0,000000170690825	0,0000000259797831	0,0000000088167141	0,000000011876299	0,000000015779698
REG47	0,000000092476693	0,000000128734043	-0,000000134666259	0,000000135510386	0,000000180304041	-0,000000019764120	0,000000113158290
REG48	-0,000000120064913	0,00000001454103	0,000000791008401	-0,000000862429731	0,000001010557332	0,000000018086507	-0,000000488045173
REG49	0,000000321620245	-0,00000036768442	-0,000001427586333	0,000001953927696	-0,000001143257896	0,000000025155686	0,000000393568228
REG50	-0,00000003759521	0,000000051369572	-0,000001427586333	0,000002006879757	0,000000671273856	0,000000056388996	-0,000000162195482
REG51	0,000000100789399	0,00000011141595	-0,000000084981418	0,000000851359297	-0,000000216220926	0,000000014181329	0,000000204310562
REG52	0,000000582514609	0,000000530403890	-0,000000789368035	0,000004188106975	-0,000001745230082	0,000000079978819	0,000000985675048
REG53	-0,000001130114276	-0,000001356719684	0,000005366903427	-0,000010820305153	0,000002504846550	-0,000000289772175	-0,000001382091826
REG54	0,000001750759419	0,000001419009765	-0,0000044454521279	0,000015866993284	-0,000005613340744	0,000000445533687	0,000001805682059
REG55	0,000001057570040	0,000000624305817	0,000000500364943	0,000005925801523	-0,000000960660314	0,000000042120659	0,000001350300639
REG56	0,000001849601972	0,000001167102910	-0,000005315688023	0,000009067778795	-0,000000234946247	0,000000155822058	0,000001285464720
REG57	0,000000237823947	0,000000710486467	-0,000003081372084	0,000003548801236	0,000000629517429	0,00000040889466	0,000000702317912
REG58	-0,000001451616461	-0,0000005701816509	0,0000041840056656	-0,0000032319733964	-0,0000009767738442	-0,000000651969128	-0,000001528815696
REG59	0,000007295589854	0,000007756196464	-0,000000644387462	0,000081624857313	-0,0000039842420054	0,000001305782166	0,000018363095006
REG60	-0,000005495451402	-0,000003623971643	-0,000020093795237	-0,000051612966029	0,000052064746022	-0,000000465795801	-0,000019283750793
REG61	0,000004068595345	0,000004093040738	-0,000016203406690	0,000030211332963	-0,000003493100277	0,000000718745648	-0,000000858470896
REG62	0,000000423285484	0,000001103796057	-0,000002242519444	0,000004296242708	-0,000000646795641	0,000000076744431	0,0000003746144909
REG63	-0,000012797200300	-0,000025644785642	0,000074527459652	-0,000091242556363	-0,000007263808204	-0,000003577975427	-0,0000061795122644
REG64	0,000000302385254	0,000003562098896	-0,000002785534927	-0,000059863703587	0,000111351020097	0,000000847668666	0,000010497992536
REG65	-0,000084026600395	0,000042242647129	0,000562214652096	-0,000863615233892	0,000354008426808	0,000094950391454	-0,000474205760496
REG66	0,000004479852997	-0,000040198305140	0,000056297556023	-0,000113096674590	-0,000086437872011	-0,000023297383646	-0,000742502995747
REG67	-0,000118050961428	-0,000432653699256	0,000161992182169	-0,000736752754843	0,000287367503769	-0,000095567214617	-0,000398100515163
REG68	0,001988316872474	0,003667478050092	0,032236642708878	-0,039872551850642	-0,050622157380694	0,003141880752674	0,002001385308294
REG69	-0,000162642936479	-0,000267299718072	0,000940886058265	-0,01833292471580	-0,000900856288799	-0,000032769521778	0,000219924412739
REG70	0,000440970587865	0,000610798262483	0,020665391494350	-0,039270006620193	-0,015548156556413	0,001301329436578	0,003375336397766
REG71	-0,00033464639822	-0,000500173013882	-0,000044543785754	0,000957283954885	0,000545335857474	-0,000074192914939	-0,001007731722242
REG72	0,002313571820702	-0,011380448361838	-0,053402292244285	-0,019288583318131	0,041159140988548	-0,000620218102886	0,004544372144847
REG73	-0,000233017800672	-0,000479079695472	0,001055462497917	-0,000423919762049	-0,002293283934974	-0,000069426719027	-0,000423759882764
REG74	-0,001883557867201	0,001888088331222	0,000231319271430	-0,006895636845828	-0,037298414050237	0,001763040946157	0,012702030498981
REG75	-0,000606951080695	-0,000813156231961	0,003170063129461	-0,002852508681041	-0,003992421334128	-0,000048079208590	0,000277841057961
REG76	-0,001314842268661	-0,000205007103259	0,001595826748954	-0,001126085292031	-0,0002297873701940	0,000087707231094	0,000439548652850
REG77	-0,000167022985186	-0,000402222055945	-0,000773319306740	0,000469580077368	0,000368067926113	0,000066686169271	-0,000126162207381




Variabile	REG36	REG37	REG38	REG39	REG40	REG41	REG42
REG1	-0,000333831088959	-0,000097518561170	0,000250445613512	0,000340595854862	0,000370219687388	0,000394706142933	0,001757130700550
REG2	-0,000205622298892	0,000287409213102	0,000115059754398	0,000099016341797	0,000039855398198	0,000059827213936	-0,0000024162339557
REG3	0,000093459044367	-0,000074764530242	0,000213275616483	0,000084670280421	-0,000518979462475	0,000124126034142	-0,0000087581701121
REG4	-0,000436769646064	-0,000143935536110	0,000548631921702	0,000075726127775	0,000409385246081	-0,000041538997448	-0,000171263194741
REG5	0,000402289891721	-0,000264006638036	-0,000247930627959	0,00026202188909	-0,000173605602015	0,000039902167666	0,000307517637936
REG6	0,002713576425938	-0,001828167818251	0,001067481371525	-0,001509555810911	-0,001333058447630	-0,001247190268825	-0,0001233090000596
REG7	0,000212229996354	-0,000259076080160	-0,000121303529023	0,000226806413758	0,000133732650816	0,000164206408977	-0,000008743909955
REG8	0,000749020905420	-0,000525590564582	-0,000333678140330	0,000146041947221	0,000070413992394	0,000087638113201	-0,000022938810844
REG9	0,001120797273396	-0,000904391361341	0,000671731536212	0,000450640200151	0,000202567118726	0,000268278996862	0,000493057048274
REG10	-0,00011181143158	-0,000011537384293	-0,000069653895068	0,000090573007569	0,000121570880968	0,000118556900561	0,000120281461303
REG11	-0,000248532968444	0,00014057012215	0,000042362264692	0,000540047980152	0,000205779435494	0,000332201518342	0,000145622029689
REG12	0,000216555739364	-0,00188070945235	-0,00028535522187	-0,000161491197601	-0,00009436073827	-0,00009355221249	0,000250524041389
REG13	-0,001089580484571	0,001162032336524	0,000563372902563	0,001441176547340	-0,000403952836343	0,0000892474324650	0,001829493487968
REG14	0,011892519964668	-0,002710745363833	-0,001403640715079	-0,0056665941425280	-0,010839263613223	-0,007814173489465	-0,000429994762207
REG15	0,000238447384925	-0,000339769737609	0,000193217374710	0,000128893025923	-0,000120085240126	-0,000042845891421	-0,000191779646599
REG16	0,001745114152823	-0,001680354255439	0,000455913956266	-0,000339570890108	-0,001125648384468	-0,000080863070351	0,005341753105733
REG17	0,009929406580012	0,006673066769514	-0,012823303145269	0,064444880211230	-0,011820354387132	0,072230285515710	0,002901125273455
REG18	0,000287300155499	-0,000293062020334	0,000173446590401	0,000062179397998	0,000081749841505	-0,000409971400776	0,000557225358724
REG19	-0,000592712741584	-0,000656859152844	0,001006771228153	0,001431600874748	0,001165105223832	-0,000122192988286	0,00263372413174
REG20	-0,000361842763375	-0,000204993500398	0,000481229678406	-0,000324022520228	-0,000099356397020	0,00081118188794	-0,000314730894174
REG21	-0,01495888925265	0,008112396707913	0,007312650536232	0,025564188758601	0,013054876778365	0,023726191112453	-0,037944087299940
REG22	0,000107183376089	-0,000343057289299	0,000223990402222	0,000335881175456	0,000353648748848	0,000007892069825	-0,000655109108558
REG23	-0,000090655292162	0,000726376760213	0,000234076388747	-0,000300778716782	-0,000286827335571	-0,000875784508007	0,006384952365220
REG24	-0,026992636993295	-0,016262202393129	0,040766944764912	-0,221195075161330	0,029077730370094	-0,251438831993300	0,0334500633308056
REG25	0,000336304708679	-0,000342018439193	-0,000265797371674	0,00029573703920	-0,000300313732632	0,000095777044854	-0,000610012590814
REG26	-0,001902613366506	0,000769354860133	-0,005865477824141	0,002434165762805	0,002318160974878	-0,003766513329935	0,001027602236971
REG27	-0,000069304816951	0,000221017357082	-0,000082528896443	-0,000034612935104	-0,000084508830263	0,000016054974529	-0,000284709647618
REG28	0,001570974790762	-0,003071353945314	-0,001818154784403	0,000604032950717	0,001219472142333	0,001201222673696	0,003143632835443
REG29	0,000000112716176	0,000000342876501	-0,00000295250484	-0,000000261365825	-0,000000332452836	-0,00000007615026	0,000000066610462
REG30	-0,000000154621561	0,000000402247359	-0,000000187389454	-0,000000194991655	-0,000000134980392	-0,000000102843652	-0,000000374309027
REG31	0,0000002403363355	-0,000001464583116	-0,0000002129836994	0,000000916199685	-0,0000000971189146	0,000000862998646	0,000002961824537
REG32	0,000000040486244	0,0000003390960739	-0,000000687523681	-0,000002235036401	-0,00000242118430	-0,000000882325444	-0,000001648387088
REG33	-0,000001044025232	-0,000000465085297	0,0000003321886016	-0,000000255628433	0,000000783065969	-0,000000819330899	-0,000000429032709
REG34	0,000647789422791	-0,005633637806140	0,000166951483429	-0,003028390324599	0,000032829597416	0,000180869046204	0,000000002215224
REG35	-0,00090336511136	-0,003087950133967	-0,001021313121648	0,005991691748982	0,005316981291177	0,005306757836356	-0,000000587717604
REG36	0,066889094897980	-0,041576672517405	-0,001662134171195	-0,027159957455389	-0,026415088993223	-0,026709573928718	0,000000648383636
REG37	-0,041576672517405	0,054106302052287	-0,014422344068566	0,003803361947247	-0,001403301123895	-0,00214492917399	-0,000000487624161
REG38	-0,001662134171195	-0,014422344068566	0,149764098677490	0,011980439417241	0,002533201138009	0,007162719714775	-0,000000054938187
REG39	-0,027159957455389	0,003803361947247	0,011980439417241	0,316234911793340	0,027715546008123	0,028223853072431	-0,000000225136178
REG40	-0,026415088993223	-0,001403301123895	0,002533201138009	0,027715546008123	0,233223695008040	0,028026976674752	-0,000000255736914
REG41	-0,026709573928719	-0,00214492917399	0,007162719714775	0,028223853072431	0,028026976674752	0,156887961711730	-0,0000000691053009
REG42	0,000000648383636	-0,000000487624161	-0,000000054938187	-0,000000225136178	-0,000000255736914	-0,000000691053009	0,006828467244103
REG43	-0,000001443768818	0,000002143964646	-0,000000516359391	-0,000001063847232	0,000000174602810	-0,000000443745146	-0,002072669494104



Variabile	REG36	REG37	REG38	REG39	REG40	REG41	REG42
REG44	0,000010509724932	0,000025720385100	-0,000030550957235	-0,000001207700178	-0,000023998214380	0,000015641404164	-0,028455393333894
REG45	-0,000015507893539	-0,000005115325416	0,000023848105952	-0,000021627265017	0,000005935018012	-0,000019225291937	-0,027264768634812
REG46	-0,000000025930766	0,000000058815743	-0,000000008752890	-0,000000040592679	-0,000000034725970	-0,000000028531106	0,000000100178602
REG47	-0,000000001592927	0,000000222091721	-0,000000069657882	0,000000113334733	-0,000000143832533	-0,000000231336055	0,000000177416984
REG48	0,000000260318563	-0,000000445711345	-0,000000241143512	-0,000000033415394	0,000000116838919	0,000000278418248	0,000000520906024
REG49	-0,000000155789441	0,000000675098061	-0,000000261184546	-0,000000530306225	-0,000000495063967	-0,000000305511193	-0,000000696810095
REG50	-0,00000006894576	-0,000000174019566	0,0000001617662320	-0,000000537070152	-0,000000022477699	-0,000000354330775	0,000000181168759
REG51	0,000000054516248	0,000000099023927	-0,000000107593953	-0,000000087641115	-0,000000123622167	-0,000000061829713	-0,000000070841604
REG52	0,000000046326178	0,000000575044071	-0,000000475452737	-0,000000423670929	-0,000000497272309	-0,000000125799913	-0,000000123330210
REG53	0,000000839737631	-0,000001782873514	0,000000402115355	0,000001698337366	0,000000875802069	0,000000913220064	0,000000538750913
REG54	-0,000000552692600	0,000002960334356	-0,000001329705711	-0,000003044109498	-0,000002143249321	-0,000001220744327	0,000000219656789
REG55	0,000000285753960	0,000001026432488	-0,0000001014035006	-0,000000817411569	-0,000001170741767	0,000000356725531	-0,000000322071313
REG56	0,000000464949430	0,000001002000659	-0,00000030544990	-0,000001607335361	-0,000001025288647	-0,000001290480045	-0,000000998494380
REG57	-0,000000467933469	0,000000610680530	-0,000000086773084	-0,000000229008461	-0,0000003459868167	0,00000124036173	-0,000001626759090
REG58	0,000005574461379	-0,000002230192333	-0,000005831615966	0,000002334559333	-0,0000005015325599	-0,000001966534537	0,000006193545025
REG59	0,000003618258427	0,000005462642816	-0,000007072221362	-0,000005383855518	-0,0000005015325599	-0,000001194544668	0,000008322912242
REG60	-0,000004493217281	-0,0000043568841279	0,000012124972071	0,000000687786112	0,000003066614925	-0,0000001919142666	0,000003238591557
REG61	0,000000853163631	0,000002887154967	-0,000002329665355	-0,000003952663741	-0,000002601853622	-0,000001919142666	-0,000004311148252
REG62	-0,000000316775900	0,00000124510689	-0,000000562964453	0,000000476042284	0,000000325491755	0,000000606308968	-0,000002424441350
REG63	0,000004794365385	0,000001791479590	0,000019075720022	0,000001703613013	-0,000008100354987	-0,000003497522054	0,000076471102675
REG64	0,000006383691634	-0,000010424264216	-0,000005215559419	-0,000011450824363	-0,000003403204044	-0,000018932308851	-0,000034673931974
REG65	0,000933202678138	-0,001057525615487	0,000048987837914	-0,000129610829664	-0,000005678216506	-0,000211007905860	-0,00020634594572
REG66	-0,000043650485895	0,000208094610708	0,000068815460782	-0,000097178141700	-0,000121871038853	-0,000195038432975	0,000053792954088
REG67	-0,000109036444835	0,000219444628374	0,000260990866557	0,000231706761149	0,000154375880448	0,000067980986307	0,001492292545703
REG68	0,007344927746015	-0,002392051401669	-0,05854738638214	-0,119075377941660	-0,004848961723193	-0,00567191763703	-0,006535153674776
REG69	-0,000114211459393	-0,000261304669286	0,000085405057036	0,000536116704552	0,000472011386771	0,000415851326459	0,001177446281442
REG70	-0,016641014282715	0,003829484945838	-0,055410192142956	0,014248174307687	0,015986646945509	0,015374934931425	0,000524537963537
REG71	-0,000267358545621	-0,000247970401936	0,000919261630846	0,000787010898705	0,000772208733273	0,000598152085117	0,000662547476625
REG72	-0,012795162900742	0,000794871694146	0,010973514820505	0,015522704337973	0,012176928056984	0,011289916998559	-0,001621533036526
REG73	0,000406596040612	-0,000105858743082	-0,000400088983969	0,00020872166403	-0,000135662136752	-0,00076561580599	0,000149023769362
REG74	-0,047385298092427	0,015618169379404	-0,213461388408580	0,033898069443518	0,048070312005761	0,043875588641064	-0,000011400960306
REG75	-0,000262814622554	0,000209041334030	0,000162029928068	0,000317848043870	0,000229803526835	0,000054054297849	-0,00312460474812
REG76	-0,000589661346943	-0,000477980278037	-0,001197783893354	0,000869757542943	0,001154030022615	0,001081610941671	0,000738718106863
REG77	-0,000183362653850	-0,000772203948275	0,000556998264874	-0,000617706373284	0,000650791300725	0,000872588069923	-0,001462599593917



Variabile	REG43	REG44	REG45	REG46	REG47	REG48	REG49
REG1	0,001697363310073	-0,074315211457300	0,033580486227699	0,000342983768582	-0,000650348166643	0,001126901194185	-0,0005736459501254
REG2	-0,000389357217768	-0,001379275724595	0,006033411569579	0,000005081355467	0,000010564488917	0,000030848888065	-0,000000582142144
REG3	-0,000694413528805	-0,025130158405614	0,036283458935702	0,000011280580634	0,000020153778399	-0,000006981325859	0,000034757458101
REG4	-0,000672808088070	-0,013478160072546	0,015629896248431	0,000001664216289	0,000009181524727	-0,000002498521452	0,000007093622779
REG5	-0,000144884245960	-0,020235383703180	0,013595952531258	-0,000012057507129	0,000039472671802	0,000882073082308	-0,000775326037302
REG6	0,000342481431227	0,007096174234757	-0,0096113062859678	-0,001607563958346	-0,000397722567633	0,011576330827728	-0,015322439747350
REG7	0,000199717364861	-0,002736871927704	-0,00079939396542383	-0,000183379696065	0,000049018049769	-0,000200303820689	0,000134807547909
REG8	0,000546294185308	0,002523423330977	-0,002371751339274	0,000233537568443	0,000210498774475	-0,000548211683089	-0,001095481524992
REG9	0,000088819549592	-0,016164295160609	-0,020754993298131	0,000095197044939	0,000204952840553	0,002141631910890	-0,002633819982361
REG10	-0,000416041751150	0,000163952081009	-0,010064358125107	0,000574566173822	-0,028308894606851	0,002940006763560	-0,006048340722414
REG11	-0,000494325600142	-0,009143053463152	0,008910215567381	-0,000032839043253	0,000023436974056	-0,000109068830499	-0,000047020190242
REG12	0,000366825359977	-0,021868944764078	0,012664008637942	-0,000006496201049	-0,000036111775763	-0,000019480489115	0,000097458722861
REG13	-0,000322863224382	-0,055089882352074	0,069800669286300	-0,000024932298500	0,0001322296653135	-0,000199702787078	0,000503665936492
REG14	0,011512533076297	0,066868663855580	-0,960672871723020	-0,001227142620790	0,000030755717878	-0,001787719515270	0,008601836478020
REG15	-0,000148059014364	-0,020777259040456	-0,003707523869016	0,000002015194485	0,0000024758940598	-0,000180224232311	0,000116873818566
REG16	-0,011076069771020	0,008471352621441	-0,029835836508478	0,000033138367524	0,000070452041750	0,000017180819990	0,000066479666732
REG17	0,042634624363437	-0,696459991755250	0,643916199392630	-0,000240814317600	0,000047479736883	-0,000238563788169	0,001388964138803
REG18	-0,000476797255989	-0,012710364311378	-0,001076936035261	0,000035899239091	0,000106783767034	0,000058630795217	-0,000147971980929
REG19	0,000057848953363	0,002976577653972	-0,047941255770738	-0,000119432821474	0,000190236879748	-0,000197457787826	-0,001905238445823
REG20	-0,003185867962699	-0,057707492899101	0,047337932273914	0,000062785872998	-0,00009338668797	0,000740174018651	-0,000893379601278
REG21	0,042744752960947	-0,440605065373590	0,410890715467430	0,002154487787227	-0,000096968846476	0,001066340364140	-0,0121451609556688
REG22	-0,00033076418217	-0,037300749621326	0,034835185074199	0,000033339726943	0,000026037599607	0,000080849798961	-0,000154865826166
REG23	-0,012305882361935	-0,048309542365912	0,096108008612970	0,000001819393167	0,000046956664130	-0,000503641760309	0,000273622180404
REG24	0,037252246597802	-2,203280749017060	1,882787700912520	-0,000237291401889	-0,000032806046395	-0,000845607931125	0,003678770834307
REG25	-0,001116025446178	-0,013909490235800	0,024697639485226	-0,000006298684471	-0,000119722015463	0,000055520409487	0,000331484618620
REG26	-0,000469213459757	0,035865046996351	-0,0125155449986716	0,000291018331678	0,000028642275997	-0,0018899013789841	0,0000008489284324
REG27	0,000298012579495	0,004272900349382	-0,005807265730045	-0,002878806075507	0,0011740068088822	0,001090630845804	-0,012702628446272
REG28	-0,003967801737370	-0,014500468166778	-0,039273870536694	0,000018073714179	0,000063540641559	0,000139899439713	0,000137507924787
REG29	0,000001619983297	0,000030553126736	-0,000016279146017	0,000000062303101	0,000000092476693	-0,000000120064913	0,000000321620245
REG30	0,000002737610771	0,000031884877721	-0,000012905342028	0,00000034087271	0,000000128734043	0,00000001454103	-0,000000036768442
REG31	-0,000007995152163	-0,000117822810556	0,000022447761970	-0,000000170690825	0,0000000134666259	0,000000791008401	-0,000001009251161
REG32	0,000012723027843	0,000295022580766	-0,000149949908842	0,000000259797831	0,000000135510386	-0,000000862429731	0,000001953927696
REG33	0,000000657054390	-0,000096614594852	0,000144956324423	0,000000088167141	0,000000180304041	0,000001010557332	-0,000001143257896
REG34	0,000000225783724	0,000003577540769	-0,000001771500375	0,000000011876299	-0,000000019764120	0,000000018086507	0,0000000025155686
REG35	0,000003831751970	0,000034262595558	-0,000033448674218	0,000000015779698	0,0000000113158290	-0,000000488045173	0,000000393568228
REG36	-0,000001443768818	0,000010509724932	-0,0000115507893539	-0,000000025930766	-0,000000001592927	0,000000260318563	-0,00000155789441
REG37	0,000002143964646	0,000025720385100	-0,000005115325416	0,000000058815743	0,000000222091721	-0,000000445711345	0,000000675098061
REG38	-0,000000516359391	-0,000030550957235	0,000023848105952	-0,00000008752890	-0,000000069667882	-0,000000241143512	-0,000000261184546
REG39	-0,000001063847232	-0,000001207700178	-0,000021627265017	-0,000000040592679	0,0000000113334733	-0,000000033415394	-0,000000530306225
REG40	0,000000174602810	-0,000023998214380	0,000005935018012	-0,000000034725970	-0,000000143832533	0,000000116838919	-0,000000495063967
REG41	-0,0000000443745146	0,000015641404164	-0,000019225291937	-0,000000028531106	-0,0000000231336055	0,000000278418248	-0,000000305511193
REG42	-0,002072669494104	-0,028455393333894	-0,027264768634812	0,000000100178602	0,0000000177416984	0,000000520906024	-0,0000000696810095
REG43	0,0003484158468454	-0,016009097850016	0,011293873435269	0,000000079752505	0,0000000673053340	-0,00000032936626	-0,000000511368478




Variabile	REG43	REG44	REG45	REG46	REG47	REG48	REG49
REG44	-0,016009097850016	1,012016196687050	-0,590050414696210	-0,000000019117286	0,000001146925398	-0,000011512961182	0,000033704912888
REG45	0,011293873435269	-0,590050414696210	3,577308653380470	0,000002652808869	0,000000027691477	0,000017789324874	-0,000011240951694
REG46	0,000000079752505	-0,000000019117286	0,000002652808869	0,002131927216466	-0,000467978034208	0,001064537134788	-0,007453881934460
REG47	0,000000673053340	0,000001146925398	0,000000027691477	-0,000467978034208	0,002242428097062	0,001064281144848	-0,000090484784157
REG48	-0,00000032936626	-0,000011512961182	0,000017789324874	0,001064537134788	0,001064281144848	0,096554992739250	-0,052790154188948
REG49	-0,000000511368478	0,000033704912888	-0,000011240951694	-0,007453881934460	-0,000090484784157	-0,052790154188948	0,079372324776300
REG50	-0,000000243744943	0,000017085387040	-0,000011520701867	0,001488571817964	-0,001581821235228	-0,012656087618518	-0,025635182004015
REG51	0,000000552746041	0,000010848565161	-0,000007538061868	0,000000013055736	0,000000099888360	0,00000012006814	0,000000034025937
REG52	0,000002798438789	0,000045639856240	-0,000033061764697	0,000000057665860	0,000000112477993	-0,000000372017304	0,000000710835412
REG53	-0,000004741733616	-0,000112589059358	0,000047137194900	-0,000000118967974	-0,000000013788353	0,000000732661753	-0,000000832147659
REG54	0,000004475294355	0,000135668469315	-0,000049716933676	0,000000350083636	0,000000496831541	-0,000001169485763	0,000002927302513
REG55	0,000002745291838	0,000056579483034	0,000012887270899	0,000000094431623	-0,000000632784218	-0,000000115681819	0,000000697395468
REG56	0,000008611671826	0,000087675892038	-0,000075217756801	0,00000130607518	0,000000258594051	-0,000000239099843	0,000000122555610
REG57	0,000004635034154	0,000034705508019	-0,000018283963484	-0,00000000658986	0,000000095654260	-0,000000176671767	0,000000307292390
REG58	-0,000021724073177	-0,000315083296949	0,000114366133094	-0,000000245604452	-0,000000357713295	0,000002828544774	-0,000001194132899
REG59	0,000023756670472	0,000801529413107	-0,000532344577165	0,000000511467597	0,000000387699643	-0,000001857702128	0,000000137800572
REG60	-0,000042581685763	-0,000559207628943	0,000710756657192	-0,00000011822806	-0,000000339342454	0,000000786819147	-0,000000137800572
REG61	0,000022550615709	0,000408532194117	-0,000298892171871	0,000000492295544	0,000000054330595	0,000002410211988	-0,000000555387117
REG62	0,000007840844473	0,000041554889273	-0,000016212699491	0,000000051706519	0,000000307748283	-0,000000381873195	0,000000159985344
REG63	-0,000217955702473	-0,001325969116689	0,001077643797135	-0,000002522292166	-0,000006499111022	-0,000006638446180	0,000005117240350
REG64	0,000098915608720	-0,000849879231707	0,000832014386640	-0,000000534454148	0,000008850307372	-0,000004946529318	-0,000000506171223
REG65	0,000476136944382	-0,001016199330141	-0,001322958924174	0,000145356504488	0,000019327808382	0,000838497352805	-0,001586280484348
REG66	0,000019624445772	-0,000475159278101	-0,002234787034866	0,000001905039521	-0,000000119558119	0,000012079104542	-0,000009957560939
REG67	0,000101092203466	-0,030401465416044	-0,027073289729098	0,000020898136736	0,000057276939521	-0,000006352785556	0,000015994015857
REG68	0,002874809793699	0,056285500698390	0,265805923537180	0,000005444435483	0,000073696304119	-0,003498133633981	0,002256366216134
REG69	-0,000550028118623	-0,031149156425064	-0,028507086383784	-0,000036513441915	-0,000115875276824	0,000091408703379	0,000157838763007
REG70	0,005544366113005	0,000228250465742	0,016919021728277	0,000335957742851	0,001887298821446	0,032637821626714	-0,019698856906962
REG71	0,000105550459526	-0,007525505239145	0,011889909765002	0,000003300598606	0,000072365602457	-0,000001485592758	-0,000000505027167
REG72	0,006267224956677	0,015371894394792	0,008990009354132	0,000035305366505	-0,000027516690341	-0,000463419961146	0,000325363330263
REG73	-0,005403529064824	0,028348637342082	-0,033190615206663	-0,000020193423928	-0,000276945598214	-0,000044382540511	0,000277758163611
REG74	0,009332610182577	0,059173841803544	-0,108083907617410	0,000034999755634	0,000593673264398	-0,000782838978293	0,000415605807222
REG75	0,001309368976902	-0,022309613683849	-0,062230745774473	-0,000382163709972	0,000190299061158	-0,002933503137407	0,0015750900084826
REG76	-0,004681390725051	-0,019601949649069	0,054142941797637	-0,000032089685669	0,0000051946999482	0,000179782721513	-0,000154010769095
REG77	-0,000042481571088	0,003993125229437	0,01810626518948	-0,000138845224654	-0,00165038328341	0,001030905955075	-0,000441639482706



Variabile	REG50	REG51	REG52	REG53	REG54	REG55	REG56
REG1	0,001648889075896	-0,000065933050752	-0,000203254536128	0,000864523813198	-0,000752584951008	0,00283326201238	0,000915450797171
REG2	-0,000001163759142	-0,000025169810433	-0,000068843111128	0,000059413238302	-0,000052104324740	-0,000342506340042	-0,000656694829061
REG3	0,000005366837694	0,000041667969216	0,000012544733639	-0,000441703167366	0,000128485067631	0,000712354472357	0,001492154612321
REG4	0,000055986850679	-0,000108919766593	-0,000294806989343	-0,0001703885697292	-0,000287321898775	-0,000978547706437	-0,000462551843634
REG5	0,000100239985353	0,000070180827589	-0,000101087115670	0,000979139042187	-0,0001322934600225	0,000239008238798	-0,000918008222830
REG6	0,016727036453452	-0,000187461962817	-0,000397557676770	-0,006635933144727	0,003615815087140	-0,001904602567255	0,001017918293835
REG7	-0,000282352390668	-0,000023256507154	-0,000058247404266	0,000948470128905	-0,001717071805931	0,000325170525585	0,000161929339880
REG8	0,001558166426451	0,0000909090804540	-0,000191411142617	0,001211022248350	-0,004238134336527	0,003811336797060	0,000540268021119
REG9	-0,002312393109454	-0,000002005754823	-0,000350539753415	0,002753897898153	-0,0003290858463098	-0,002817136101409	0,000529279947775
REG10	0,026280048920293	-0,000162175028201	0,000167048842819	-0,000705294817398	0,000011960983410	0,001064926169951	0,000205869863193
REG11	0,000099339074044	-0,000124698984628	-0,000045274787883	0,000205472105613	-0,000820685922898	0,001056402174884	-0,001223936950994
REG12	-0,000787454183559	-0,000168542894854	-0,000197435787688	0,000772631091718	-0,000206924275158	-0,000439480898282	0,000312458973406
REG13	-0,000742120663347	0,000138498551455	0,000416578819315	-0,000380939498761	0,0006056684773330	0,000127905641057	-0,000941248007646
REG14	0,023251636470276	-0,000029230673349	0,006697879247004	-0,00659416947695	0,006165801628729	0,011202016515277	-0,027314213664627
REG15	0,000098312562359	0,000025580324815	0,000195008417347	-0,000254279000245	0,000143412984955	-0,000315983668975	-0,000768024557837
REG16	-0,000033398219207	0,000107252272971	0,000216769020169	-0,000121811717279	0,000191916255199	0,000358219939432	-0,001607787899121
REG17	0,004970269257641	0,000097207890261	0,004683013907634	-0,007099927098009	0,002787589307451	0,011896376390129	-0,043465023204067
REG18	-0,000138845004646	-0,000050833458490	-0,000332841324154	0,000381272027138	0,000448883712562	-0,001449067601191	-0,000270382447421
REG19	0,002631742822952	0,000030645281854	-0,000767987768936	0,000607016458093	-0,005825372041484	-0,002801563382715	-0,000535400297202
REG20	0,000543683317608	-0,000206402602184	-0,00063937902053	-0,000545092282233	0,002087082910258	0,000712734191600	-0,002094886705490
REG21	-0,030016699501876	0,001287206692036	-0,000655691357203	0,001429616530674	-0,000415065248845	-0,005768981341359	0,0086634446835858
REG22	0,000176747888351	-0,000167106649061	-0,0001149250411584	0,003096166643069	-0,004199929428595	-0,000274131135389	0,000460917908271
REG23	0,000296024819620	-0,000396367705960	-0,000734840707361	-0,000557183031409	0,001936546748481	0,001140111557268	-0,000454878574622
REG24	0,005761784452579	0,001782865284418	0,002397644227661	-0,013725794793255	0,015816955042277	-0,024818557841764	0,017095306137544
REG25	-0,000909153724951	-0,000012058324798	-0,000362111360327	0,001707332224472	-0,001664950261766	-0,000627396467494	-0,001271477260682
REG26	-0,007281583953990	0,000300015221777	0,000369107314734	-0,008941688126496	-0,000333789004544	0,008423049476136	-0,003111284642418
REG27	0,015056728287064	0,000067220963655	-0,000229933547985	-0,000889184978029	-0,000328926071457	-0,002094772321063	0,000013789482679
REG28	0,000355754696813	-0,000238666409665	0,00028093294619	-0,000758288149461	0,001020340626225	-0,002056178442629	0,001381877998848
REG29	-0,00000033759521	0,000000100789399	0,000000582514609	-0,000001130114276	0,000001750759419	0,000001057570040	0,000001849601972
REG30	0,000000051369572	0,00000011141595	0,000000530403890	-0,000001356719684	0,000001419009765	0,000000624305817	0,000001167102910
REG31	-0,000001427586333	-0,000000084981418	-0,000000789368035	0,000005366903427	-0,000004454521279	0,000000500364943	-0,000005315688023
REG32	0,000002006879757	0,000000851359297	0,000004188106975	-0,000010820305153	0,000015866993284	0,000005925801523	0,000009067778795
REG33	0,000000671273856	-0,000000216220926	-0,000001745230082	0,000002504846650	-0,000005613340744	-0,000000960660314	-0,000000234946247
REG34	0,00000056388996	0,000000014181329	0,00000079978819	-0,000000289772175	0,000000445336687	0,000000042120659	0,000000155822058
REG35	-0,000000162195482	0,000000204310562	0,000000985675048	-0,000001382091826	0,000001805682059	0,000001350300639	0,000001285464720
REG36	-0,00000006894576	0,000000054516248	0,000000046326178	0,000000839737631	-0,000000552692600	0,00000285753960	0,000000464949430
REG37	-0,000000174019566	0,000000099023927	0,000000575044071	-0,000001782873514	0,000002960334356	0,000001026432488	0,000001002000669
REG38	0,000001617662320	-0,000000107593953	-0,000000475452737	0,000000402115355	-0,000001329705711	-0,000001014035006	-0,00000030544990
REG39	-0,000000537070152	-0,000000087641115	-0,000000423670929	0,000001698337366	-0,0000030044109498	-0,000000817411569	-0,000001607335361
REG40	-0,000000022477699	-0,000000123622167	-0,000000497272309	0,000000875802069	-0,000002143249321	-0,000001170741767	-0,000001025288647
REG41	-0,000000354330775	-0,000000061829713	-0,000000125799913	0,000000913220064	-0,000001220744327	0,000000356725531	-0,000001290480045
REG42	0,000000181168759	-0,000000070841604	-0,000000123330210	0,000000538750913	0,000000219656789	-0,000000322071313	-0,000000998494380
REG43	-0,0000002437444943	0,000000552746041	0,0000002798438789	-0,0000004741733616	0,0000004475294355	0,000002745291838	0,0000008611671826



Variabile	REG50	REG51	REG52	REG53	REG54	REG55	REG56
REG44	0,000017085387040	0,000010848565161	0,000045639856240	-0,000112589059358	0,000135668469315	0,000056579483034	0,000087675892038
REG45	-0,000011520701867	-0,000007538061868	-0,000033061764697	0,000047137194900	-0,000049716933676	0,000012887270899	-0,000075217756801
REG46	0,001488571817964	0,000000013055736	0,000000057665860	-0,0000000118967974	0,000000350083636	0,000000094431623	0,000000130607518
REG47	-0,001581821235228	0,000000099888360	0,000000112477993	-0,000000013788353	0,000000496831541	-0,000000632784218	0,000000258594051
REG48	-0,012656087618518	0,000000012006814	-0,000000372017304	0,000000732661753	-0,000001169485763	-0,000000115681819	-0,0000002390999843
REG49	-0,025635182004015	0,000000034025937	0,000000710835412	-0,000000832147659	0,000002927302513	0,000000697395468	0,000000122555610
REG50	0,189680624463560	-0,000000052431344	-0,000000355429439	-0,000001603150685	-0,000000647230242	0,000000545949699	-0,000000380099910
REG51	-0,000000052431344	0,000807854028631	-0,000158287626409	0,000412035571117	-0,003156076525243	0,000158266600031	-0,000000078958415
REG52	-0,000000355429439	-0,000158287626409	0,001316075102538	0,000401326954495	-0,001053968715424	-0,000647311984326	0,000003742912828
REG53	-0,000001603150685	0,000412035571117	0,000401326954495	0,079823045109560	-0,0492999850388630	-0,006401657453213	-0,000004416881977
REG54	-0,0000064730242	-0,003156076525243	-0,000647311984326	-0,0492999850388630	0,065167947846790	-0,0189104446515208	0,000004317691613
REG55	0,000000545949699	0,000158266600031	-0,000004416881977	-0,000004416881977	-0,0189104446515208	0,135639316427910	0,000006625763007
REG56	-0,000000380099910	-0,00000078958415	0,000003742912828	-0,000004416881977	0,000004317691613	0,000006625763007	0,004982213964484
REG57	-0,000000071293855	0,000000183593923	0,000000271429706	-0,000000990637291	0,000001193612242	-0,000000383290013	-0,00073276798535
REG58	-0,000009087672780	-0,000000090225881	0,000000573420577	0,00001176788223	-0,000006184143011	0,000008313720110	0,007114124888028
REG59	0,0000008939340347	0,000004248085811	0,000005690718444	-0,000022587551684	0,000025106652896	0,000003182231835	-0,019288033040602
REG60	0,000000159877974	-0,000003116901395	-0,000009890145510	0,000012980440135	-0,000025106652896	-0,000005617138926	0,005786967153591
REG61	0,000004096453855	0,000001606646377	0,000004066780439	-0,000010255871088	0,000012652824013	0,000003685799589	0,000010014637771
REG62	-0,000000329238843	0,000000218366684	0,000001246185586	-0,000002080689209	0,000001282135115	0,000001052274470	0,000001449449833
REG63	-0,000006123188515	-0,000008928340819	-0,000021484688847	0,000024222355654	0,000005831130026	-0,000007196055245	-0,000029830300864
REG64	-0,000018466459861	-0,000000004108425	0,000000372479979	0,000032003610849	-0,000057766112309	0,000022004847535	0,000111885199424
REG65	-0,001581693226601	-0,000045498875666	0,000119683501464	0,000140420381378	-0,0000841218912662	0,001041096755829	0,000229839546268
REG66	0,000018056341378	-0,000010186028835	-0,000084530856852	0,000203041763004	-0,000102408088014	0,000062940922870	-0,000023508876243
REG67	0,000001595391814	-0,000037633974010	-0,000553247999185	0,000248379871208	-0,000554400119707	-0,001302173164463	-0,001485497498395
REG68	0,009825895836938	0,000565496435076	-0,005085465290453	-0,017152304329438	0,013738448909961	0,010034981764286	0,006825806401251
REG69	-0,000692149751556	-0,000047962491044	-0,000131305819006	0,002896549562311	-0,002624048470626	-0,001746272235328	-0,000684247721136
REG70	-0,091528680272060	0,000318446713447	0,001799675401387	-0,008025742481635	0,006369515829555	0,0058685438893517	0,017424657672354
REG71	0,000101702885496	0,000047798984744	0,000056234742742	0,000591631259020	-0,000907001721781	-0,000562898086550	0,000737255020429
REG72	0,001433495639514	0,000398822261810	-0,001590146280121	0,002630987088910	-0,001386179412613	0,004993467165482	0,004913351736732
REG73	0,000157754399856	0,00058035515085	-0,000207464874810	0,000260848623768	-0,000091295817217	-0,000285323509725	-0,000373104264951
REG74	0,001376700008248	-0,000680959094567	0,001731643957920	0,002977815728910	0,001107443003612	-0,002662781018689	-0,002211946801828
REG75	-0,001105325001728	-0,000244023642380	0,000098437814589	-0,000768083710661	0,0011966326903336	-0,001432574842758	-0,000175173731056
REG76	0,000355065793491	0,000685324395703	-0,004548410078354	0,002470597029011	0,000633937756757	-0,009806342668097	-0,061131464628502
REG77	0,001933252067066	-0,000150603078043	-0,000379061182642	0,000693272350340	-0,002039415669203	0,001481552815021	-0,001143469559444



Variabile	REG57	REG58	REG59	REG60	REG61	REG62	REG63
REG1	-0,000810251839822	-0,000903506572442	0,002118996294912	-0,01055209197576	-0,002436859270718	0,000152826274347	0,011326181299511
REG2	0,000006544333876	-0,00006670781527	-0,001617738351770	0,001657281682278	-0,000298715530267	0,000125290205460	-0,003024239922100
REG3	-0,000910598386076	0,002974568911166	-0,030196617636807	0,029589761510513	-0,001990407821969	-0,000814443269172	0,016977853287842
REG4	0,000100765781391	-0,003896922385952	-0,010709376343959	0,011443166468159	-0,001072986421307	-0,000252417351527	0,005784131577732
REG5	-0,000348225022220	0,006782725522295	-0,002050567593703	0,003240336363866	-0,000572767744228	0,000080426614394	-0,010188053976307
REG6	0,000040753490596	0,008933868031214	-0,011684056533136	0,0047565885969384	0,001840152140343	-0,000481579385635	0,001409183849938
REG7	0,000003737001656	0,001786621999753	-0,002925030115808	0,000080796656609	-0,0002290505094388	-0,000320813118246	0,005124647999831
REG8	0,000082460687143	-0,000125333312592	-0,001992928243304	0,001364909751339	0,001055264105116	-0,000023669381213	-0,011910436734432
REG9	0,000012486647667	0,004557900387059	-0,004109273235838	-0,006501365880985	0,001179784400222	-0,000256663740734	0,001464670626567
REG10	0,000031612020154	0,001414246745818	-0,001661883270545	0,000012249827213	0,000267726467827	0,000029024665400	-0,001044056175912
REG11	-0,000223720732529	-0,000252332825533	0,003765552472951	-0,0007637375774496	-0,003925671056427	0,000880679577943	-0,003247115764171
REG12	-0,00000969185696	0,001857639083023	-0,003410646556006	0,003318813576100	-0,006061124776486	-0,000180499210200	0,042879259341169
REG13	-0,000463904800399	0,016243877805613	-0,014241651364092	0,003404045463448	-0,013676831627528	0,000986507257493	0,045236461441561
REG14	-0,009412288245989	-0,081366918046850	0,156044453256700	0,085506894780560	0,057678805041400	0,002286155250642	-0,315720899967300
REG15	-0,000365478262586	0,009783008174705	-0,002085945197822	-0,020737201014951	-0,003817055645608	0,000312689941048	0,003626641329696
REG16	-0,000588684700796	0,008841225290754	0,001272448898170	0,010909270934888	0,007139034699987	-0,003209205965634	-0,013955145333373
REG17	0,018434664820968	0,127195921274860	-0,200804688760880	-0,292447016754840	-0,032767971198365	0,013098565743663	0,239084993001260
REG18	-0,000030835494131	0,0025663383968224	-0,000366730216806	-0,010783354338656	0,001962045471071	-0,0009300014502472	0,010198770884865
REG19	0,000059029174485	-0,010484967949931	0,000394013623229	-0,001343225099912	0,000793423812595	0,000110325267765	-0,011074268489218
REG20	-0,000579438286406	0,007182975089875	-0,012764449250769	0,016215369653119	0,001316988631555	-0,004220553777805	0,049007307694394
REG21	0,006120501998643	0,088519929996850	-0,148009168495510	-0,017847185086712	-0,093358967539530	0,018710063730548	-0,160012769305880
REG22	-0,000358955769328	0,003601777596687	-0,015335218716575	0,008419354340602	-0,002096126865350	0,000290959215310	-0,029690878776148
REG23	-0,002330304061482	0,004796087865896	0,004984986600488	0,017834176023057	-0,019789964236014	-0,002553359031478	0,192324827011990
REG24	0,002084678361854	-0,203077858568530	0,145099982035620	0,015694773103328	-0,065398014770560	0,001164921075290	-0,527429478590020
REG25	-0,000121153805000	0,002014464461279	-0,003758973401180	0,006574697245294	-0,003177243065050	0,000032846712366	0,004934740394007
REG26	0,001114261908054	-0,018182635583920	-0,001750295918509	0,0070501622825251	0,006109703925007	-0,0004866514607690	-0,007150718995347
REG27	0,000183725049432	0,002457387697701	-0,002241427781564	-0,001020627140884	-0,000440563356528	0,000128498448649	0,002763598103714
REG28	-0,00388641272301	0,007400279042207	0,005853648976303	0,010122496539336	-0,001102205262340	-0,00006336754592	0,009242040937856
REG29	0,000000237823947	-0,000001451616461	0,000007295589884	-0,000005495451402	0,000004068595345	0,00000423285484	-0,000012797200300
REG30	0,000000710486467	-0,000005701816509	0,000007756196464	-0,000003623971643	0,000004093040738	0,000001103796057	-0,000025644785642
REG31	-0,000003081372084	0,000041840056656	-0,000000644387462	-0,000020093795237	-0,000016203406690	-0,000002242519444	0,000074527459652
REG32	0,000003548801236	-0,000032319733964	0,000081624857313	-0,000051612966029	0,000030211332963	0,000004296242708	-0,000091242556363
REG33	0,000000629517429	-0,000009767738442	-0,000039842420054	0,000052064746022	-0,000003493100277	-0,000000646795641	-0,000007263808204
REG34	0,00000040889466	-0,000000651969128	0,000001305782166	-0,000000465795801	0,000000718745648	0,00000076744431	-0,000003577975427
REG35	0,00000702317912	-0,000001528815696	0,000018363995006	-0,000019283750793	-0,000000858470896	0,000003746144909	-0,000061795122644
REG36	-0,000000467933469	0,000005574461379	0,000003618258427	-0,00004493217281	0,000000853163631	-0,000000316775900	0,000004794365385
REG37	0,000000610680530	-0,000002230192333	0,000005462642816	-0,0000043568841279	0,000002887154967	0,00000124510689	0,000001791479590
REG38	-0,00000086773084	-0,000005831615966	-0,000007072221362	0,000012124972071	-0,000002329665355	-0,000000562964453	0,000019075720022
REG39	-0,000000229008461	0,000002334559333	-0,000005383855518	0,000000687786112	-0,000003952663741	0,00000476042284	0,000001703613013
REG40	0,000000010051235	-0,000003459868167	-0,000005015325599	0,000003066614925	-0,000002601853622	0,00000325491755	-0,000008100354987
REG41	-0,000000154571688	0,000004124036173	-0,000001966534537	-0,00000119454468	-0,000001919142666	0,000000606308968	-0,000003497522054
REG42	-0,000001626759090	0,000006193545025	0,000008322912242	0,000003238591557	-0,000004311148252	-0,000002424441350	0,0000076471102675
REG43	0,000004635034154	-0,000021724073177	0,000023756670472	-0,000042581685763	0,000022550615709	0,000007840844473	-0,000217955702473






Variabile	REG57	REG58	REG59	REG60	REG61	REG62	REG63
REG44	0,000034705508019	-0,0000315083296949	0,000801529413107	-0,000559207628943	0,000408532194117	0,000041554889273	-0,001325969116689
REG45	-0,000018283963484	0,000114366133094	-0,000532344577165	0,0007107566657192	-0,000298892171871	-0,000016212699491	0,001077643797135
REG46	-0,00000000656986	-0,000000245604452	0,000000511467597	-0,00000011822806	0,000000492295544	0,000000051706519	-0,000002522292166
REG47	0,000000095654260	-0,000000357713295	0,000000387699643	-0,000000339342454	0,000000054330595	0,000000307748283	-0,000006499111022
REG48	-0,000000176671767	0,000002828544774	-0,000001857702128	0,000000786819147	0,000002410211988	-0,000000381873195	-0,000006638446180
REG49	0,000000307292390	-0,000001194132899	0,000003141307252	-0,000000137800572	-0,000000555387117	0,000000159985344	0,000005117240350
REG50	-0,000000071293855	-0,000000900225881	0,000008939340347	0,000000159877974	0,000004096453855	-0,000000329238843	-0,000006123188515
REG51	0,000000183593923	-0,000000900225881	0,000004248085811	-0,0000003116901395	0,000001606646377	0,000000218366684	-0,000008928340819
REG52	0,000000271429706	0,000000573420577	0,000005690718444	-0,0000009890145510	0,000004066780439	0,000001246185586	-0,000021484688847
REG53	-0,000000990637291	0,000011176788223	-0,000022587551684	0,000012980440135	-0,000010255871088	-0,000002080689209	0,000024222355654
REG54	0,000001193612242	-0,000006184143011	0,000041327772896	-0,000025106652852	0,000012652824013	0,000001282135115	0,000005831130026
REG55	-0,000000383290013	0,000008313720110	0,000003182231835	-0,000005617138926	0,0000036885799589	0,000001052274470	-0,000007196055245
REG56	-0,00073276798535	0,007114124888028	-0,019288033040602	0,005786967153591	0,000010014637771	0,000001449449833	-0,000029830300884
REG57	0,000592677098480	0,000455224175408	-0,001425439398746	-0,001882455672234	0,000006140395628	0,000001567334289	-0,000051982951815
REG58	0,000455224175408	0,318504947482210	-0,127330627128470	-0,009965399064613	-0,000045373480368	-0,000007819398454	0,000233961276620
REG59	-0,001425439398746	-0,127330627128470	0,226988267426390	-0,095714777432790	0,000079066331840	0,000014752236441	-0,000253246762549
REG60	-0,001882455672234	-0,009965399064613	-0,09571477432790	0,326954914274270	-0,000063353267677	-0,000016513799707	0,000387149392367
REG61	0,000006140395628	-0,000045373480368	0,000079066331840	-0,000063353267677	0,020371866328885	-0,0003553428618989	-0,061515503653810
REG62	0,000001567334289	-0,000007819398454	0,000014752236441	-0,000016513799707	-0,003553428618989	0,001566224007993	-0,017417580393963
REG63	-0,000051982951815	0,000233961276620	-0,000253246762549	0,000387149392367	-0,061515503653810	-0,017417580393963	1,516796725440040
REG64	-0,000006353790581	0,000150881030109	-0,000588913140046	0,000370775986228	-0,006748782733874	-0,003445694579392	-0,331914707498640
REG65	0,000007966789345	0,001454031645504	-0,002092751526581	-0,000959475061728	-0,000286119412104	0,000233036608165	-0,002805582790900
REG66	-0,000049996684438	0,000111463096010	-0,000259703331319	0,000646394631492	0,003850893652459	-0,002166596083340	0,031443709583676
REG67	-0,000812319907913	0,004428783857968	0,006849844506890	-0,006344881044425	-0,000830170864683	-0,001691812687579	0,030250540665768
REG68	0,000162421566989	0,174893455505370	-0,176949636197990	0,032928303742038	0,016284274609757	0,005841179518928	-0,137643099057300
REG69	0,000237449782416	0,000382552802348	-0,003676684041872	-0,000139867269416	-0,001840840170740	-0,000263790247549	-0,008328834088471
REG70	-0,001854164465536	0,155468096712880	-0,166924402439660	-0,058505717963613	0,0132674153000633	0,003372898364862	-0,141588377539490
REG71	-0,001860569858280	-0,007879896736854	0,013155086336570	-0,002001579390166	-0,008619719085022	-0,001259513657191	0,085813544062860
REG72	0,004128549845895	-0,002049661861458	-0,059461922907795	0,059572630810682	0,036436582145435	-0,003309254995133	-0,299970527311410
REG73	-0,000720098980125	0,003388377449241	-0,003172027998074	-0,00274007544647	-0,001063788151531	-0,001186751853574	0,028532647067925
REG74	0,004479535615262	0,036075551536264	-0,062341977429703	-0,128870895611070	0,0158286691943431	-0,003954381026474	-0,253515019784380
REG75	0,000022325179053	0,005204211918167	-0,010150786396425	0,000588132364152	-0,010808673686840	0,000139326986496	0,031281341757515
REG76	0,006798528934081	-0,082000889761570	0,226304051256180	-0,043265233637377	0,001151030301737	0,000154049051916	-0,023977649778652
REG77	-0,000091148391284	-0,003416933370447	0,004030478466152	-0,001213874553101	0,001561461428243	-0,000908959738532	0,013169442987864



Variabile	REG64	REG65	REG66	REG67	REG68	REG69	REG70
REG1	0.006716787172501	-0.037674275035630	0.000872937965926	0.018095783233600	0.204768882617060	-0.039916493726396	-0.451949041609880
REG2	-0.042068660692180	-0.006187525232215	-0.058856259973480	-0.009916513351755	-0.448886773949250	-0.034474037627088	-0.198293066201270
REG3	0.033391509430965	0.006348271387904	0.005372472986012	-0.025762012787024	0.2660088026444550	-0.029738963414060	0.375467468574010
REG4	0.003035778440034	-0.005914284846816	-0.000387330273948	-0.035970758296307	-0.908267661761350	-0.096358926762720	-0.677557658044360
REG5	0.030511371614276	-0.056644205000572	-0.002566789891686	-0.090356347645800	0.231797826505020	-0.071167695840790	-0.140019795052490
REG6	0.000362693288048	-0.015185269998461	0.000212573821910	-0.112084274399440	0.479046620384550	0.028988051291030	0.264992464200360
REG7	0.007268585375278	-0.088947429728270	-0.002026060675131	-0.005392809664542	0.138764666799730	-0.015823274110696	-0.068845887550440
REG8	0.002381599242603	-0.273293249090980	-0.007343720896449	-0.022920684972443	0.201084268938790	0.017371435159374	-0.378377456363900
REG9	-0.000783886505738	-0.086513324454840	-0.000292360128082	-0.033730703637480	0.3894722296777170	0.004789378539269	0.108522864727870
REG10	-0.000336864031207	-0.002986443060760	0.001234315914557	-0.004346071540190	-0.881228729506180	-0.009257674001570	0.029316292250510
REG11	-0.004327475913724	-0.054442931804978	-0.040067536554747	-0.033723415179070	-0.239824000041550	-0.021802242050456	-0.407012563835260
REG12	0.022907279204785	-0.021541111095819	-0.025608334378449	0.009656822644439	-0.182336341762730	-0.024067372718201	-0.014580461161137
REG13	0.016724408173681	-0.068150860568970	-0.012796451498726	-1.349869811436020	-1.721260899538440	-0.045385658067597	-1.523898247866380
REG14	0.038632383858598	0.309886866424310	0.005899952703437	0.460185363189040	-920.483807579667000	-0.493267957666600	-78.105478367526800
REG15	-0.011537159745803	-0.014000042546892	-0.012280867490205	-0.078025859838700	-0.347495971667980	-0.401323522104810	-1.476907976279100
REG16	0.020154429932344	-0.532031831835380	-0.003477604098923	-0.065222467590960	-1.877227196078260	-0.177803287436060	-0.203925440181340
REG17	-0.058277911396636	0.571640332327860	-0.004161342658329	-2.416070016059340	-487.987245189647000	-1.524827064426260	30.461543769376300
REG18	-0.023858471205720	-0.057518283777475	-0.002273020424745	-0.032741798583710	-0.041267605944832	-0.077076883020670	-0.256438723069890
REG19	-0.011693948188036	-0.018693474031599	0.002703929634786	-0.001391746020311	-1.549704780702620	-0.068827923913350	0.203313242933430
REG20	-0.055742049056477	-0.013737508707092	-0.005545051756338	-0.575402909332980	-1.490089819093980	0.097636981124050	-0.473550493421810
REG21	0.366314019384310	-0.464010733380270	0.007310447086272	-0.087353477126310	91.742369744409800	1.057703117944260	-28.299241666989300
REG22	0.041561347873547	-0.009904217539664	-0.06062273289840	-0.032394935411044	0.220624357762520	-0.199591446472090	-0.5116223358043920
REG23	-0.068298136314330	0.008924206826504	-0.006298392030352	0.066247328692280	-2.022993983490870	0.115865670351730	0.0432315223393799
REG24	1.195564757716190	0.141391207253360	-0.042639701978199	2.480395105352360	0.807344706330370	1.398252218948910	-19.424210256702800
REG25	0.024151222874601	-0.011507425561764	-0.004134886074925	-0.0290003897946056	-0.875186497735700	-0.072926559722730	-0.408191531009130
REG26	-0.021503488236891	0.013139296622146	0.008723581026779	0.062188288497202	-26.157484801571700	0.0669364445504810	-7.119263189902380
REG27	0.004637344669346	-0.080098163074640	0.002966075526371	-0.006518884677592	0.337046485898540	-0.030957262412200	0.240951321787690
REG28	-0.003443868867670	0.020053372332618	-0.018794776908035	-0.376597684114740	-1.776066354468720	-0.222021352781390	-2.001334589116920
REG29	0.00000302385254	-0.00084026600395	0.000004479852997	-0.00018050961428	0.001988316872474	-0.000162642936479	0.000440970587865
REG30	0.00003562098896	0.000042242647129	-0.000040198305140	-0.000432653699256	0.003667478050092	-0.000267299718072	0.000610798262483
REG31	-0.00002785534927	0.000562214652096	0.000056297556023	0.000161992182169	0.032236642708878	0.000940886058265	0.020665391494350
REG32	-0.000059863703587	-0.000863615233892	-0.000113096674590	-0.000736752754843	-0.039872551850642	-0.001833292471580	-0.039270006620193
REG33	0.000111351020097	0.000354008426808	-0.000086437872011	0.000287367503769	-0.050622157380694	-0.00090086288799	-0.015548156556413
REG34	0.00000847668666	0.000094950391454	-0.000023297383646	-0.000956567214617	0.003141880752674	-0.000032769521778	0.001301329436578
REG35	0.000010497992536	-0.000474205760496	-0.000742502995747	-0.000398100515163	0.002001385308294	0.000219924412739	0.0003375336397766
REG36	0.00006383691634	0.000933202678138	-0.000043650485895	-0.000109036444835	0.007344927746015	-0.000114211459393	-0.016641014282715
REG37	-0.000010424264216	-0.001057525615487	0.000208094610708	0.000219444628374	-0.002392051401669	-0.000261304669286	0.003829484945838
REG38	-0.000005215559419	0.000048987837914	0.000066815460782	0.000260990866557	-0.056854738638214	0.00085405057036	-0.055410192142956
REG39	-0.000011450824363	-0.000129610829664	-0.00009718141700	0.000231706761149	-0.119075377941660	0.000536116704552	0.014248174307687
REG40	-0.000003403204044	-0.000005678216506	-0.000121871038532	0.000154375680448	-0.004848961723193	0.000472011386771	0.01598664645509
REG41	-0.000018932308851	-0.000211007905860	-0.000195038432975	0.000067980986307	-0.005671791763703	0.000415851326459	0.015374934931425
REG42	-0.0000034673931974	-0.000220634594572	0.000053792954088	0.001492292545703	-0.006535153674776	0.001177446281442	0.000524537963537
REG43	0.000098915608720	0.000476136944382	0.000019624444572	0.000101092203466	0.002874809793699	-0.000550028118623	0.005544366113005




Variabile	REG64	REG65	REG66	REG67	REG68	REG69	REG70
REG44	-0,000849879231707	-0,001016199330141	-0,000475159278101	-0,030401465416044	0,056285500698390	-0,031149156425064	0,000228250465742
REG45	0,000832014386640	-0,001322958924174	-0,002234787034866	-0,027073289729098	0,265805923537180	-0,028507086383784	0,016919021728277
REG46	-0,000000534454148	0,000145356504488	0,000001905039521	0,000020898136736	0,000005444435483	-0,000036513441915	0,000335957742851
REG47	0,000008850307372	0,000019327808382	-0,000000119558119	0,000057276939521	0,000073696304119	-0,000115875276824	0,001887298821446
REG48	-0,000004946529318	0,000838497352805	0,000012079104542	-0,000006352785556	-0,0003498133633981	0,000091408703379	0,032637821626714
REG49	-0,000000506171223	-0,001585280484348	-0,00000995760939	0,000015994015857	0,002256366216134	0,000157838763007	-0,019698856906962
REG50	-0,000018466459861	-0,001581693226601	0,000018056341378	0,000001595391814	0,009825895836938	-0,000692149751556	-0,091526860272060
REG51	-0,00000004108425	-0,000045498875666	-0,000010186028835	-0,000037633974010	0,000565496435076	-0,000047962491044	0,000318446713447
REG52	0,000000372479979	0,000119683501464	-0,000084530856852	-0,000553247999185	-0,0005085465290453	0,000131305819006	0,001799675401387
REG53	0,000032003610849	0,000140420381378	0,000203041763004	0,000248379871208	-0,011752304329438	0,002896549562311	-0,008025742481635
REG54	-0,000057766112309	-0,000841218912662	-0,000102408088014	-0,000554400119707	0,013738448909961	-0,002624048470626	0,006369515829555
REG55	0,000022004847535	0,001041096755829	0,000062940922870	-0,001302173164463	0,010034981764286	-0,001746272235328	0,005685438893517
REG56	0,000111885199424	0,000229839546268	-0,000023508876243	-0,001485497498395	0,006825806401251	-0,000684247721136	0,017424657672354
REG57	-0,000006353790581	0,000007966789345	-0,000049996684438	-0,000812319907913	0,000162421566989	0,000237449782416	-0,001854164465536
REG58	0,000150881030109	0,001454031645504	0,00011463096010	0,004428783857968	0,174893455505370	0,000382552802348	0,155468096712880
REG59	-0,000588913140046	-0,002092751526581	-0,000259703331319	0,0068498445006890	-0,176949636197990	-0,003676684041872	-0,166924402439660
REG60	0,000370775986228	-0,000959475061728	0,000646394631492	-0,006344881044425	0,032928303742038	-0,000139867269416	-0,058505717963613
REG61	-0,006748782733874	-0,000286119412104	0,003850893652459	-0,000830170864683	0,016284274609757	-0,001840840170740	0,013267415300633
REG62	-0,003445694579392	0,000233036608165	-0,002166596083340	-0,001691812687579	0,005841179518928	-0,000263790247549	0,003372898364862
REG63	-0,331914707498640	-0,002805582790900	0,031443709583677	0,0330250540665768	-0,137643099057300	-0,008328834088471	-0,141588377539490
REG64	3,218266574118260	-0,003233034756555	0,006089241620524	-0,007665963597188	0,017067056564385	-0,031063296401400	-0,185563729220650
REG65	-0,003233034756555	13,910052337420200	-0,002051688087632	-0,044260419473434	-0,079644117696050	-0,021509051095878	-0,083866124103750
REG66	0,006089241620524	-0,002051688087632	0,653112700319920	-0,006062655273307	-0,051950780400111	-0,003982045851799	-0,020298742487224
REG67	-0,007665963597188	-0,044260419473434	-0,006062655273307	16,753357252107200	-23,783949871625600	-0,446762147915960	-0,739019802767140
REG68	0,017067056564385	-0,079644117696050	-0,051950780400111	-23,783949871625600	17,305,173488088500000	0,543911112317050	-483,370143014943000
REG69	-0,031063296401400	-0,021509051095878	-0,003982045851799	-0,446762147915960	0,543911112317050	5,091814465821670	-5,969061041474950
REG70	-0,185563729220650	-0,083866124103750	-0,020298742487224	-0,739019802767140	-483,370143014943000	-5,969061041474940	4,393,459672399570000
REG71	0,045312564493790	0,061588956711524	-0,001497948980335	-0,680154194514230	-4,371894608409540	-0,252353411914750	-0,326616723428330
REG72	0,190061364876010	-0,314699641232930	-0,005219965058967	-2,203792485414830	-5,17,518215838879000	-1,023636257743620	-64,742968634660700
REG73	-0,031844693482092	-0,000763870434132	0,000463512330003	-0,276633222209440	0,173765649532740	-0,139440552884850	-0,462395832735010
REG74	0,404828045334860	0,073258485859990	0,021143725712614	0,335044724119340	-68,616792866340500	-0,966141288438500	-64,347612147145000
REG75	0,025619371666901	-0,012825541524672	-0,013228808242839	-0,287485450816900	0,202620716158070	-0,040077215748583	-1,428580423715740
REG76	-0,157942410298290	-0,101313060279180	0,000307192875190	0,060098437997629	-0,016894495801086	-0,006094303092956	0,090169393477890
REG77	-0,033770639308692	-0,050582108582815	0,001266167604275	-0,075294820920800	0,387887945562780	-0,078212263178140	0,029366070427847



Variabile	REG71	REG72	REG73	REG74	REG75	REG76	REG77
REG1	-0,067710808827080	-0,431880706391440	-0,079906930613190	0,097444001857270	-0,039123699502387	-0,053794117378171	-0,018477922811210
REG2	-0,048656208054894	-0,154345053599470	-0,027561894395014	-0,034068548550777	-0,03668848586608	0,006704313843087	-0,008138524628465
REG3	-0,026564059549045	-0,515721718116960	0,023099718009866	0,189490087699020	-0,027021717449882	-1,687916150418360	0,006449936602854
REG4	-0,021465983899451	-0,000997693485349	-0,013228430233582	-0,552629306061110	-0,052384007387396	-0,007608417972066	-0,01434771787768
REG5	-0,027321069422930	0,211054094757130	-0,175668118569360	-0,244693429249460	-0,167175108048980	-0,134311036420360	-0,0352807565868861
REG6	0,020257036651144	0,149984521641680	0,028746897573506	-1,310817264328690	0,035894609600808	-0,117532606017860	-0,221172437063590
REG7	-0,047717593027897	0,0441171708617144	-0,116290040579680	0,049290216945051	-0,020857956321110	-0,128017146846670	-0,040274461057969
REG8	0,006760494249667	0,023613933839199	0,040701800885158	-0,008537722387288	0,032493649872256	-0,491736433709500	-0,351004757003160
REG9	-0,042232859173392	-0,098174561489770	0,012616763465396	0,063055362894590	-0,058898828290530	-0,190101479451790	-0,018208664620243
REG10	-0,008274027123566	0,087422152533600	-0,014490818636203	-0,481016150031510	-0,046615203221921	-0,174344439395620	-0,017491949586105
REG11	-0,015435778304821	0,083358420988140	-0,018255233137422	-0,118990558162840	-0,022651255911066	0,018650666165833	-0,004030871061384
REG12	-0,036704579683827	0,00083640051617	-0,195225474736980	-0,073305754410830	0,046886790088398	0,007421731906113	-0,198668259965610
REG13	-0,616582985900510	-0,605591680485760	-0,141088873956490	-0,898615836990000	-0,330236790402100	0,082537917127330	-0,066566876228130
REG14	0,856879422548960	29,761519849075000	0,403213660320980	-46,322372634257000	-2,330606584703170	2,6325709300568110	-0,002629133413901
REG15	-0,027463865309355	0,004532067313051	-0,014778990409227	-0,366337409413950	-0,462886956120360	0,0012676231566	-0,030550488594772
REG16	-3,875503046960950	1,547341359597360	-0,170396853971990	0,814560508334030	-0,201624680547720	0,137201553333330	-0,160312301754160
REG17	2,051398509383760	-863,729041047576000	-0,801183200034470	-0,920903943241520	0,523118022068800	0,988605748395290	0,744973498997500
REG18	-0,031320151421025	-0,836076379898790	-0,1716584100570600	-1,515616084638750	-0,062887624007170	0,008090689807406	-0,081115523587430
REG19	0,019660951430018	0,116579140073500	0,029180865496309	0,070264607752920	-0,061679293139500	-0,217357236221100	-0,030652732125318
REG20	-0,758468199486570	-1,311891138734180	-0,208996203902430	-0,55750208089470	-0,264890308517310	0,110993937934200	-0,061907839315469
REG21	0,375629347990770	29,598692480056500	-0,395841549556120	-11,483826372579000	-1,044493666568220	-1,825280926584950	-0,297933329422170
REG22	0,026067845412939	-0,234039680599210	-0,069818026765290	-0,533019584074670	-0,153655222921290	-0,084043187097580	-0,026042746878532
REG23	-0,490652739265070	0,306459442384910	-0,201621739507890	-1,701695836581630	-0,149688002540830	0,106099071985500	-0,194824905337690
REG24	3,092805339441120	94,443793513501000	-0,840482559161760	-73,668203037332700	-0,584780854049060	-0,190895632024190	0,398913118764100
REG25	-0,048135809397382	0,201791053252970	-0,104045745716590	0,065124129707700	-0,051721683376837	-0,172375785007140	-0,002174378573332
REG26	0,080154196359230	1,436222213880420	0,079339993529430	-5,196462852244960	-0,025991458603220	0,287796768943370	-0,005388212968841
REG27	0,031721297433324	0,077481736368400	0,018313068150054	0,282325561058750	-0,026415911591871	-0,005315682143496	-0,118754849115940
REG28	-0,216289118350770	-0,310506642255710	-0,293784844841400	0,687105403751950	-0,222549899396540	-0,081202918253940	-0,045028408367561
REG29	-0,000334646839822	0,02313571820702	-0,000233017800672	-0,01883557867201	-0,000606951080695	-0,001314842268661	-0,000670229985186
REG30	-0,000500173013882	-0,011380448361838	-0,000479079695472	0,00188808331222	-0,000813156231961	-0,000205007103259	-0,000402222055945
REG31	-0,000044543785754	-0,053402292244285	0,001055462497917	0,000231319271430	0,003170063129461	0,001595826748954	-0,000773319306740
REG32	0,000957283954885	-0,019288583318131	-0,000423919762049	-0,006895636845828	-0,0028525086681041	-0,001126065292031	0,000469580077368
REG33	0,00054535857474	0,041159140988548	-0,002293283934974	-0,037298414050237	-0,003992421334128	-0,000229783701940	0,000368067926113
REG34	-0,000074192914939	-0,000620218102886	-0,000069426719027	0,001763040946157	-0,000048079208590	0,000087707231094	0,000066686169271
REG35	-0,001007731722242	0,004544372144847	-0,000423759882764	0,012702030498981	0,000277841057961	0,000439548652850	-0,000126162207381
REG36	-0,000267358545621	-0,012795162900742	0,000406596040612	-0,047385298092427	-0,000282814622554	-0,000589661346943	-0,000183362653850
REG37	-0,000247970401936	0,000794871694146	-0,000105858743082	0,015618169379404	0,000209041334030	-0,000477980278037	-0,000772203948275
REG38	0,000919261630846	0,010973514820505	-0,000400089893969	-0,213461388408580	0,0001620292928068	-0,001197783893354	0,000556998264874
REG39	0,000787010898705	0,015522704337973	0,000020872166403	0,033898069443518	0,000317848043870	0,000869757542943	-0,000617706373284
REG40	0,000772208733273	0,012176928056984	-0,000135662136752	0,048070312005761	0,000229803526835	0,001154030022615	0,000650791300725
REG41	0,000598152085117	0,011289916998559	-0,000076561580599	0,043875588641064	0,000054054297849	0,001081610941671	0,000872588069923
REG42	0,000662547476625	-0,001621533036526	0,000149023769362	-0,000011400960306	-0,0003112460474812	0,000738718106863	-0,001462599593917
REG43	0,000105550459526	0,006267224956677	-0,0005403529064824	0,0093332610182577	0,0013093686976902	-0,004681390725051	-0,000042481571088

Variabile	REG71	REG72	REG73	REG74	REG75	REG76	REG77
REG44	-0,007525505239145	0,015371894394791	0,028348637342082	0,059173841803544	-0,022309613683849	-0,019601949649069	0,003993125229437
REG45	0,011889909765002	0,008990009354132	-0,033190615206663	-0,108083907617410	-0,062230745774473	0,054142941797637	0,018100626518948
REG46	0,000003300598606	0,000035305366505	-0,000020193423928	0,000034999755634	-0,000382163709972	-0,000032089685669	-0,000138845224654
REG47	0,000072365602457	-0,000027516690341	-0,000276945598214	0,000593673264398	0,000190299061158	0,000051946999482	-0,001650383228341
REG48	-0,000001465592758	-0,000463419961146	-0,000044382540511	-0,000782838978293	-0,0029333503137407	0,000179782721513	0,001030905955075
REG49	-0,000000505027167	0,000325363330263	0,000277758163611	0,000415605807222	0,001575090084826	-0,000154010769095	-0,000441639482706
REG50	0,000101702685496	0,001433495639514	0,000157754399856	0,001376700008248	-0,001105325001728	0,000355065793491	0,0019333252067066
REG51	0,000047798984744	0,000398822261810	0,000058035515085	-0,000680959094567	-0,000244023642380	0,000685324395703	-0,000150603078043
REG52	0,000056234742742	-0,001590146280121	-0,000207464874810	0,001731643957920	0,000098437814589	-0,004548410078354	-0,000379061182642
REG53	0,000591631259020	0,002630987088910	0,000260848623768	0,002977815726910	-0,000768083710661	0,002470597029011	0,000693272350340
REG54	-0,000907001721781	-0,001386179412613	-0,000091295817217	0,001107443003612	0,001966326903336	0,000633937756757	-0,002039415669203
REG55	-0,00052889086550	0,004993467165482	-0,000285323509725	-0,002662781018689	-0,001432574842758	-0,009806342668097	0,001481552815021
REG56	0,000737255020429	0,004913351736732	-0,000373104264951	-0,002211946801828	-0,000175173731056	-0,061131464628850	-0,001143469559444
REG57	-0,001860569858280	0,004128549845895	-0,000720098980125	0,004479535615262	0,000022325179053	0,006798528934080	-0,000091148391284
REG58	-0,007879896736854	-0,002049661861458	0,003388377449241	0,036075551536264	0,005204211918167	-0,082000898761570	-0,003416933370447
REG59	0,013155086336570	-0,059461922907795	-0,003172027998074	-0,06234197429703	-0,010150786396425	0,226304051256170	0,004030478466152
REG60	-0,002001579390166	0,059572630810682	-0,000274007544647	-0,128870895611070	0,000588132364152	-0,043265233637374	-0,001213874553101
REG61	-0,008619719085022	0,036436582145435	-0,001063788151530	0,015826691943431	-0,010808673886840	0,001151030301738	0,001561461428243
REG62	-0,001259513657191	-0,003309254995133	-0,001186751853575	-0,0003954381026474	0,000139326986496	0,000154049051916	-0,000908959738532
REG63	0,085813544062860	-0,299970527311410	0,028532647067927	-0,253515019784380	0,031281341757515	-0,023977649778651	0,013169442987864
REG64	0,045312564493790	0,190061364876010	-0,031844693482092	0,404828045334860	0,025619371666901	-0,157942410298290	-0,033770639308692
REG65	0,061588956711524	-0,314699641232930	-0,000763870434132	0,073258485859990	-0,012825541524672	-0,101313060279180	-0,050582108582815
REG66	-0,001497948980336	-0,005219965058966	0,000463512330003	0,021143725712614	-0,013228808242839	0,000307192875191	0,001266167604275
REG67	-0,680154194514230	-2,203792485414830	-0,276633222209440	0,335044724119340	-0,287485450816900	0,060098437997630	-0,075294820920800
REG68	-4,371894608409540	-517,518215838879000	0,173765649532740	-68,616792866340500	0,202620716158070	-0,016894495801082	0,387887945562770
REG69	-0,252353411914750	-1,023636257743620	-0,139440552884850	-0,966141288438500	-0,040077215748583	-0,006094303092956	-0,078212263178140
REG70	-0,326616723428330	-64,742968634660800	-0,462395832735010	-64,347612147145000	-1,428580423715740	0,090169393477890	0,029366070427843
REG71	29,428634613630600	-32,567278048682700	-0,658625827265550	0,381766651470400	0,0399966555486884	-0,169406133588920	0,029366070427843
REG72	-32,567278048682700	10,761,984743167000000	-0,658625827265550	-61,191787274975400	-1,330926274599310	0,359035329424420	-0,199782510645430
REG73	-0,205339662290480	-0,658625827265550	4,323078550369450	-4,105923766528080	-0,163633101250050	-0,089513977982460	-0,384657937850550
REG74	0,381766651470400	-61,191787274975400	-4,105923766528080	8,501,335956580420000	0,220740882505730	0,149609061640310	-0,127202777531370
REG75	0,0399966555486884	-1,330926274599310	-0,163633101250050	0,220740882505730	15,929512038362800	-0,277476426436440	-0,350106537864660
REG76	-0,169406133588930	0,359035329424430	-0,089513977982470	0,149609061640310	-0,277476426436440	111,835339292763000	-0,036718737307277
REG77	-0,199782510645430	0,270071982847760	-0,384657937850550	-0,127202777531380	-0,350106537864680	-0,036718737307277	8,037948270511490



**Studio di settore WK26U- Matrice per il calcolo dell'intervallo di confidenza  
Variabili di regressione - attività di lavoro autonomo**


<b>Variabile</b>	<b>Descrizione variabile</b>
REG1	Servizi continuativi (a intera giornata)
REG2	Servizi continuativi (a mezza giornata)
REG3	Servizi di 1 giorno (a intera giornata)
REG4	Servizi di 1 giorno (a mezza giornata)
REG5	TOTALE SPESE



**Studio di settore WK26U- Matrice per il calcolo dell'intervallo di confidenza  
Cluster 1- attività di lavoro autonomo**

RMSE
1,00286667


Variabile	REG1	REG2	REG3	REG4	REG5
REG1	26,110823541911600	1,775135036893760	1,678770451454440	1,292253484231170	-0,097486428525400
REG2	1,775135036893760	12,762429538550800	1,876149685184700	1,444188492547420	-0,108948267483050
REG3	1,678770451454440	1,876149685184700	16,845920177318100	-0,325368095719700	-0,103033926088100
REG4	1,292253484231170	1,444188492547420	-0,325368095719700	4,026144835968650	-0,079311587755200
REG5	-0,097486428525400	-0,108948267483050	-0,103033926088100	-0,079311587755200	0,005983194106483



**Studio di settore WK26U- Matrice per il calcolo dell'intervallo di confidenza  
Cluster 2- attività di lavoro autonomo**

RMSE
1,00865341

Variabile	REG1	REG2	REG3	REG4	REG5
REG1	23,158682472133200	4,105862236889160	2,996812768624740	3,686934313298980	-0,216925248355760
REG2	4,105862236889160	27,628855456116700	2,933204219117650	3,608677658011000	-0,212320923206110
REG3	2,996812768624740	2,933204219117650	19,801924404071100	-0,125802846631080	-0,154970141957890
REG4	3,686934313298980	3,608677658011000	-0,125802846631080	17,053520184845200	-0,190657467794880
REG5	-0,216925248355760	-0,212320923206110	-0,154970141957890	-0,190657467794880	0,011217563167075





**Studio di settore WK26U- Matrice per il calcolo dell'intervallo di confidenza  
Cluster 3- attività di lavoro autonomo**


RMSE
1,01761237

Variabile	REG1	REG2	REG3	REG4	REG5
REG1	70,216712844968300	12,040326796841400	18,481784860845500	50,394835792398500	-0,503308524654790
REG2	12,040326796841400	381,629923541272000	14,479759344651600	39,482393068706100	-0,394322646215440
REG3	18,481784860845500	14,479759344651600	50,500213477237000	46,570576138158900	-0,605281437628820
REG4	50,394835792398500	39,482393068706100	46,570576138158900	496,444470676201000	-1,650439007225630
REG5	-0,503308524654790	-0,394322646215440	-0,605281437628820	-1,650439007225630	0,016483435429405



**Studio di settore WK26U- Matrice per il calcolo dell'intervallo di confidenza  
Variabili di regressione - attività di impresa**


<b>Variabile</b>	<b>Descrizione variabile</b>
REG1	Servizi continuativi (a intera giornata)
REG2	Servizi continuativi (a mezza giornata)
REG3	Servizi di 1 giorno (a intera giornata)
REG4	Servizi di 1 giorno (a mezza giornata)
REG5	COSTI TOTALI



**Studio di settore WK26U- Matrice per il calcolo dell'intervallo di confidenza  
Cluster 1 - attività di impresa**

RMSE
1,01615173

Variabile	REG1	REG2	REG3	REG4	REG5
REG1	156,740242501149000	8,088463889147920	11,993728359753300	0,713084924076610	-0,104021724795850
REG2	8,088463889147920	150,506582240270000	16,101107600667200	0,957288404954950	-0,139645065613230
REG3	11,993728359753300	16,101107600667200	102,387689067821000	-12,213143163453100	-0,207068363869700
REG4	0,713084924076610	0,957288404954950	-12,213143163453100	36,786672305545100	-0,012311211668274
REG5	-0,104021724795850	-0,139645065613230	-0,207068363869700	-0,012311211668274	0,001795905969712



**Studio di settore WK26U- Matrice per il calcolo dell'intervallo di confidenza  
Cluster 2 - attività di impresa**

RMSE
1,06731696

Variabile	REG1	REG2	REG3	REG4	REG5
REG1	168,692779365753000	6,294616875185250	39,820167910143300	82,319577789055800	-5,007578475664860
REG2	6,294616875185260	143,489081602394000	6,116464655192140	12,644466721317900	-0,769174977454150
REG3	39,820167910143400	6,116464655192140	425,234843554855000	79,989743293515600	-4,865852419906590
REG4	82,319577789055900	12,644466721317900	79,989743293515600	254,970883137969000	-10,059096628985600
REG5	-5,007578475664860	-0,769174977454150	-4,865852419906590	-10,059096628985600	0,611904447481730



**Studio di settore WK27U- Matrice per il calcolo dell'intervallo di confidenza  
Variabili di regressione**


Variabile	Descrizione variabile
REG1	Consumi + Altre spese
REG2	Spese per prestazioni di lavoro dipendente + Spese per prestazioni di collaborazione coordinata e continuativa + Compensi corrisposti a terzi per prestazioni direttamente afferenti l'attività professionale e artistica
REG3	Ore dedicate all'attività: Età professionale fino a 3 anni
REG4	Ore dedicate all'attività: Età professionale fino a 4 anni
REG5	Ore dedicate all'attività: Età professionale fino a 5 anni
REG6	Ore dedicate all'attività: Età professionale fino a 6 anni
REG7	Ore dedicate all'attività: Età professionale fino a 7 anni
REG8	Ore dedicate all'attività: Età professionale fino a 8 anni
REG9	Ore dedicate all'attività
REG10	Ore dedicate all'attività, differenziate relativo ai gruppi 2 e 5 della territorialità generale a livello provinciale
REG11	Ore dedicate all'attività, differenziate relativo al profilo professionale ricoperto/svolto dal titolare o associato: "Analista"
REG12	Ore dedicate all'attività, differenziate relativo al profilo professionale ricoperto/svolto dal titolare o associato: "Consulente"
REG13	Ore dedicate all'attività, differenziate relativo al profilo professionale ricoperto/svolto dal titolare o associato: "Installatore HDW/SW/RETI"
REG14	Ore dedicate all'attività, differenziate relativo al profilo professionale ricoperto/svolto dal titolare o associato: "Programmatore" e/o "Installatore HDW/SW/RETI"
REG15	Consumi + Altre spese + Spese per prestazioni di lavoro dipendente + Spese per prestazioni di collaborazione coordinata e continuativa + Compensi corrisposti a terzi per prestazioni direttamente afferenti l'attività professionale e artistica



Studio di settore WK27U- Matrice per il calcolo dell'intervallo di confidenza Cluster 1

<b>RMSE</b>
1,00188248


Variabile	REG1	REG2	REG5	REG9	REG10	REG11	REG12	REG13
<b>REG1</b>	0,001746557073537	-0,000400178750452	-0,000063493744615	-0,004962782037479	-0,000347952940555	0,000148253942950	-0,001466248761293	-0,002467808523958
<b>REG2</b>	-0,000400178750452	0,0051559998455415	-0,000348886128409	-0,001201196946517	-0,003005538802555	0,000482895135374	0,000182565096487	0,001819146976536
<b>REG5</b>	-0,000063493744615	-0,000348886128409	0,159236959943190	-0,045554266900600	-0,000422268628146	0,005014681884738	0,003187576242125	0,017136745778209
<b>REG9</b>	-0,004962782037479	-0,001201196946517	-0,045554266900600	0,107418467433090	-0,030120657391210	-0,133761015125710	-0,091675457253220	-0,102447922618640
<b>REG10</b>	-0,000347952940555	-0,003005538802555	-0,000422268628146	-0,030120657391210	0,612538467478060	0,018462494976922	-0,007896776923630	-0,049183151003629
<b>REG11</b>	0,000148253942950	0,000482895135374	0,005014681884738	-0,133761015125710	0,018462494976922	0,737288045211670	0,085948180925520	0,134680066391720
<b>REG12</b>	-0,001466248761293	0,000182565096487	0,003187576242125	-0,091675457253220	-0,007896776923630	0,085948180925520	0,336140542008450	0,100594657251200
<b>REG13</b>	-0,002467808523958	0,001819146976536	0,017136745778209	-0,102447922618640	-0,049183151003629	0,134680066391720	0,100594657251200	1,553450240756240



**Studio di settore WK27U- Matrice per il calcolo dell'intervallo di confidenza Cluster 2**

<b>RMSE</b>
1,01359101

Variabile	REG8	REG9	REG10	REG11	REG12	REG14	REG15
REG8	0,900954031437120	-0,660957959237020	-0,180632541682210	0,134649572207810	0,082172447219490	0,095750217430020	0,008304523767934
REG9	-0,660957959237020	2,718206470901630	0,034623035157739	-2,369372412002800	-2,163619657723640	-2,257242364101290	-0,050862328937053
REG10	-0,180632541682210	0,034623035157739	3,717031471830930	0,176272562126530	-0,176970457932590	-0,200333548637010	-0,009454259282250
REG11	0,134649572207810	-2,369372412002800	0,176272562126530	5,923572263289100	2,039068656990060	1,904494933486270	0,017630348848341
REG12	0,082172447219490	-2,163619657723640	0,176970457932590	2,039068656990060	2,933239855272280	2,211227144211750	-0,005198414979398
REG14	0,095750217430020	-2,257242364101290	-0,200333548637010	1,904494933486270	2,211227144211750	3,323967840307810	0,004531903855729
REG15	0,008304523767934	-0,050862328937053	-0,009454259282250	0,017630348848341	-0,005198414979398	0,004531903855729	0,010911805006293



**Studio di settore WK27U- Matrice per il calcolo dell'intervallo di confidenza  
Cluster 3**

RMSE
1,00674381

Variabile	REG1	REG2	REG4	REG9
REG1	0,012925245867816	-0,000072992697260	0,011630268043570	-0,043082749086170
REG2	-0,000072992697260	0,000728843623871	0,003635070878743	-0,004085414794055
REG4	0,011630268043570	0,003635070878743	0,744887519646240	-0,250827243932830
REG9	-0,043082749086170	-0,004085414794055	-0,250827243932830	0,359397126292290





**Studio di settore WK27U- Matrice per il calcolo dell'intervallo di confidenza  
Cluster 4**

RMSE
1,00145084

Variabile	REG7	REG9	REG10	REG15
REG7	0,202438482779790	-0,089032790766740	-0,032376095888862	0,000345095640072
REG9	-0,089032790766740	0,103087631792810	-0,032156815916867	-0,002155568911859
REG10	-0,032376095888862	-0,032156815916867	1,079136660764800	-0,001057660153918
REG15	0,000345095640072	-0,002155568911859	-0,001057660153918	0,000338824444208



**Studio di settore WK27U- Matrice per il calcolo dell'intervallo di confidenza  
Cluster 5**

RMSE
1,01675884


Variabile	REG9	REG13	REG15
REG9	1,756866001547230	-4,014102296059960	-0,069287513456490
REG13	-4,014102296059960	75,163256520362200	0,019741934248658
REG15	-0,069287513456490	0,019741934248658	0,013353043828216



**Studio di settore WK27U- Matrice per il calcolo dell'intervallo di confidenza Cluster 6**

<b>RMSE</b>
1,00405011


Variabile	REG1	REG2	REG3	REG9	REG10	REG11
REG1	0,005140237288583	-0,000863214241012	0,003633454583110	-0,015951665747863	-0,0020665750836847	0,004572275577914
REG2	-0,000863214241012	0,007307273277750	0,000754606059170	-0,005395899836669	0,002041005891050	0,013172997905886
REG3	0,003633454583110	0,000754606059170	0,574983886136930	-0,111358414458550	-0,040220556504470	0,1904366632906910
REG9	-0,015951665747863	-0,005395899836669	-0,111358414458550	0,171523948365020	-0,083710813872320	-0,312520203933400
REG10	-0,0020665750836847	0,002041005891050	-0,040220556504470	-0,083710813872320	1,475542189671080	0,2266631340535060
REG11	0,004572275577914	0,013172997905886	0,1904366632906910	-0,312520203933400	0,2266631340535060	3,197106740113890



**Studio di settore WK27U- Matrice per il calcolo dell'intervallo di confidenza  
Cluster 7**

RMSE
1,00643770


Variabile	REG1	REG2	REG6	REG9
REG1	0,000388985153179	-0,000623229530057	0,002839788865918	-0,003263274445328
REG2	-0,000623229530057	0,004320587796877	-0,001113282052062	-0,003101128321391
REG6	0,002839788865918	-0,001113282052062	0,577182922234650	-0,260492254197090
REG9	-0,003263274445328	-0,003101128321391	-0,260492254197090	0,276313176660910



**Studio di settore WK27U- Matrice per il calcolo dell'intervallo di confidenza Cluster 8**


<b>RMSE</b>
1,00188514

Variabile	REG1	REG2	REG6	REG9	REG10	REG11	REG13
<b>REG1</b>	0,002543285373901	-0,000505301698220	0,000623065816247	-0,009802930836109	0,001894572401976	0,000363462589852	0,002676588922118
<b>REG2</b>	-0,000505301698220	0,006358757976421	0,000197936512285	-0,001228289408925	-0,001148554942972	-0,0033340124483849	-0,000466844805778
<b>REG6</b>	0,000623065816247	0,000197936512285	0,203452760407080	-0,082446397040020	-0,002203236787504	0,057612477525133	0,072919060535760
<b>REG9</b>	-0,009802930836109	-0,001228289408925	-0,082446397040020	0,135563944236440	-0,061082233526278	-0,160676353755340	-0,149073858234640
<b>REG10</b>	0,001894572401976	-0,001148554942972	-0,002203236787504	-0,061082233526278	1,093530069985570	0,051843718763442	0,058339280553369
<b>REG11</b>	0,000363462589852	-0,0033340124483849	0,057612477525133	-0,160676353755340	0,051843718763442	1,776625825171340	0,119315083152930
<b>REG13</b>	0,002676588922118	-0,000466844805778	0,072919060535760	-0,149073858234640	0,058339280553369	0,119315083152930	1,608655771386760



**Studio di settore WK28U- Matrice per il calcolo dell'intervallo di confidenza  
Variabili di regressione - attività di lavoro autonomo**

Variabile	Descrizione variabile
REG1	Consumi + Altre spese
REG2	Altre spese
REG3	Consumi
REG4	Spese per prestazioni di lavoro dipendente + Spese per prestazione di collaborazione coordinata e continuativa + Compensi corrisposti a terzi per prestazioni direttamente afferenti l'attività professionale e artistica
REG5	TOTALE GIORNATE
REG6	TOTALE SPESE



**Studio di settore WK28U- Matrice per il calcolo dell'intervallo di confidenza  
Cluster 1 - attività di lavoro autonomo**

RMSE
1,02138531


Variabile	REG1	REG4	REG5
REG1	0,084980154992620	-0,048121171723596	-5,285748683303210
REG4	-0,048121171723596	0,608001959808240	-3,225702302687130
REG5	-5,285748683303210	-3,225702302687130	726,168205710149000



**Studio di settore WK28U- Matrice per il calcolo dell'intervallo di confidenza  
Cluster 2 - attività di lavoro autonomo**

RMSE
1,00757957

Variabile	REG5	REG6
REG5	59,508969341959800	-0,651823396717400
REG6	-0,651823396717400	0,019199456167289





**Studio di settore WK28U- Matrice per il calcolo dell'intervallo di confidenza  
Cluster 3 - attività di lavoro autonomo**

RMSE
1,01264527


Variabile	REG2	REG3	REG4	REG5
REG2	0,027884691472518	-0,014993931914707	-0,011069492754364	-1,240236241179310
REG3	-0,014993931914707	0,635081708031900	0,004525586095915	-3,736917129399710
REG4	-0,011069492754364	0,004525586095915	0,165702030453590	-1,255448273890460
REG5	-1,240236241179310	-3,736917129399710	-1,255448273890460	223,348391614767000



**Studio di settore WK28U- Matrice per il calcolo dell'intervallo di confidenza  
Cluster 4 - attività di lavoro autonomo**

RMSE
1,00741760

Variabile	REG5	REG6
REG5	231,054279001951000	-2,043112664340220
REG6	-2,043112664340220	0,037840496635928



**Studio di settore WK28U- Matrice per il calcolo dell'intervallo di confidenza  
Cluster 5 - attività di lavoro autonomo**

RMSE
1,01802295


Variabile	REG5	REG6
REG5	56,930116472098600	-1,344166997890310
REG6	-1,344166997890310	0,084556125493200



**Studio di settore WK28U- Matrice per il calcolo dell'intervallo di confidenza  
Cluster 6 - attività di lavoro autonomo**

RMSE
1,02904182

Variabile	REG5	REG6
REG5	1.673,715197203200000	-5,762349396096240
REG6	-5,762349396096240	0,044917209646437



**Studio di settore WK28U- Matrice per il calcolo dell'intervallo di confidenza  
Cluster 7 - attività di lavoro autonomo**

RMSE
1,00561995

Variabile	REG2	REG3	REG4	REG5
REG2	0,016697497693500	-0,010222093727544	-0,000688110426535	-0,302314579365190
REG3	-0,010222093727544	0,239004755901430	-0,004585718369816	-1,027660069747180
REG4	-0,000688110426535	-0,004585718369816	0,018126367333543	-0,062370600821414
REG5	-0,302314579365190	-1,027660069747180	-0,062370600821414	24,035430414636800



**Studio di settore WK28U- Matrice per il calcolo dell'intervallo di confidenza  
Cluster 8 - attività di lavoro autonomo**

RMSE
1,02464375

Variabile	REG5	REG6
REG5	173,659069464450000	-1,225895472202940
REG6	-1,225895472202940	0,036427634939252



**Studio di settore WK28U- Matrice per il calcolo dell'intervallo di confidenza  
Cluster 9 - attività di lavoro autonomo**

RMSE
1,02125061

Variabile	REG5	REG6
REG5	1.169,422225535580000	-6,635204545122760
REG6	-6,635204545122760	0,057104255304817



**Studio di settore WK28U- Matrice per il calcolo dell'intervallo di confidenza  
Cluster 10 - attività di lavoro autonomo**

RMSE
1,00903494

Variabile	REG5	REG6
REG5	52,719168697906200	-0,827820727768760
REG6	-0,827820727768760	0,028948508888648






**Studio di settore WK28U- Matrice per il calcolo dell'intervallo di confidenza  
Cluster 11 - attività di lavoro autonomo**

RMSE
1,00842878

Variabile	REG1	REG4	REG5
REG1	0,104128547551000	-0,039377573460798	-2,001072669087430
REG4	-0,039377573460798	0,236594128533860	-0,361108879089890
REG5	-2,001072669087430	-0,361108879089890	107,176460558346000



**Studio di settore WK28U- Matrice per il calcolo dell'intervallo di confidenza  
Cluster 12 - attività di lavoro autonomo**

RMSE
1,01121256


Variabile	REG1	REG4	REG5
REG1	0,050594352147734	-0,023989641615281	-2,050721343667620
REG4	-0,023989641615281	0,179088521484300	-0,621144592221340
REG5	-2,050721343667620	-0,621144592221340	207,349165811224000



**Studio di settore WK28U- Matrice per il calcolo dell'intervallo di confidenza  
Cluster 13 - attività di lavoro autonomo**

RMSE
1,00530197

Variabile	REG1	REG4	REG5
REG1	0,010105479512328	-0,004431550714621	-0,372735959297370
REG4	-0,004431550714621	0,027703219921553	-0,147453437227940
REG5	-0,372735959297370	-0,147453437227940	47,307680502574800



**Studio di settore WK28U- Matrice per il calcolo dell'intervallo di confidenza  
Cluster 14 - attività di lavoro autonomo**

RMSE
1,00969760

Variabile	REG5	REG6
REG5	278,857627797629000	-2,107081345395350
REG6	-2,107081345395350	0,036401700413509



**Studio di settore WK28U- Matrice per il calcolo dell'intervallo di confidenza  
Variabili di regressione - attività di impresa**

Variabile	Descrizione variabile
REG1	Spese per acquisti di servizi - Compensi corrisposti ai soci per l'attività di amministratore (società ed enti soggetti all'Ires) + Altri costi per servizi + Costo per beni mobili acquisiti in dipendenza di contratti di locazione non finanziaria e di noleggio + Spese per lavoro dipendente e per altre prestazioni diverse da lavoro dipendente afferenti l'attività dell'impresa - Compensi corrisposti ai soci per l'attività di amministratore (società di persone) + Abbonamenti a riviste e giornali, acquisto di libri, spese per cancelleria + Spese per omaggio a clienti ed articoli promozionali
REG2	CVPROD
REG3	COSTI TOTALI
REG4	TOTALE GIORNATE



**Studio di settore WK28U- Matrice per il calcolo dell'intervallo di confidenza  
Cluster 4 - attività di impresa**

RMSE
1,01865670

Variabile	REG3	REG4
REG3	0,000142569249079	-0,103841303073730
REG4	-0,103841303073730	175,911406745568000



**Studio di settore WK28U- Matrice per il calcolo dell'intervallo di confidenza  
Cluster 8 - attività di impresa**

RMSE
1,04488996

Variabile	REG3	REG4
REG3	0,000102204885374	-0,177992438987610
REG4	-0,177992438987610	563,661907609060000



**Studio di settore WK28U- Matrice per il calcolo dell'intervallo di confidenza  
Cluster 13 - attività di impresa**

RMSE
1,02503125


Variabile	REG1	REG2	REG4
REG1	0,000652754034942	-0,000206315270565	-0,184301171720150
REG2	-0,000206315270565	0,001628582208979	-0,268922560990920
REG4	-0,184301171720150	-0,268922560990920	283,046846645995000





**Studio di settore YK06U- Matrice per il calcolo dell'intervallo di confidenza  
Variabili di regressione**

Variabile	Descrizione variabile
REG1	Numero riferito alla variabile aggregato n° 1
REG2	Numero riferito alla variabile aggregato n° 2
REG3	Numero riferito alla variabile aggregato n° 3
REG4	Numero riferito alla variabile aggregato n° 4
REG5	Numero riferito alla variabile aggregato n° 5
REG6	Numero riferito alla variabile aggregato n° 6
REG7	Numero riferito alla variabile aggregato n° 7
REG8	Numero riferito a "Collegi sindacali (diversi da quelli indicati al rigo D17)" ponderato con il relativo compenso medio
REG9	Numero riferito a "Consulenza aziendale, organizzativa e finanziaria" ponderato con il relativo compenso medio
REG10	Numero riferito a "Consulenze e pareri in materia contabile, fiscale e societaria" ponderato con il relativo compenso medio
REG11	Numero riferito a "Consulenza contabile, bilancio e dichiarazioni fiscali" ponderato con il relativo compenso medio
REG12	Numero riferito a "Contabilità ordinaria, bilancio e dichiarazioni fiscali" ponderato con il relativo compenso medio
REG13	Numero riferito a "Contabilità ordinaria, consulenza in materia fiscale (comprese dichiarazioni fiscali) e societaria" ponderato con il relativo compenso medio
REG14	Numero riferito a "Contabilità ordinaria (compensi fino a euro 1.500,00)" ponderato con il relativo compenso medio
REG15	Numero riferito a "Contabilità ordinaria (compensi oltre euro 1.500,00 e fino a euro 6.000,00)" ponderato con il relativo compenso medio
REG16	Numero riferito a "Contabilità ordinaria (compensi oltre euro 6.000,00)" ponderato con il relativo compenso medio
REG17	Numero riferito a "Contabilità semplificata e dichiarazioni fiscali" ponderato con il relativo compenso medio
REG18	Numero riferito a "Contabilità semplificata, consulenza in materia fiscale (comprese dichiarazioni fiscali) e societaria" ponderato con il relativo compenso medio
REG19	Numero riferito a "Mod. 730" ponderato con il relativo compenso medio
REG20	Numero riferito a "Mod. 770 (da 2 a 10 sostituiti)" ponderato con il relativo compenso medio
REG21	Numero riferito a "Redazione bilanci" ponderato con il relativo compenso medio
REG22	Numero riferito a "Incarichi di revisore o collegi sindacali in associazioni, fondazioni, società cooperative" ponderato con il relativo compenso medio
REG23	Numero riferito a "Mod. Unico di persone fisiche non titolari di partita IVA" ponderato con il relativo compenso medio
REG24	Numero riferito a "Mod. Unico società di capitali, enti commerciali ed equiparati/Mod. Unico enti non commerciali ed equiparati" ponderato con il relativo compenso medio
REG25	Consumi + Altre spese
REG26	Spese per prestazioni di lavoro dipendente + Spese per prestazioni di collaborazione coordinata e continuativa + Compensi corrisposti a terzi per prestazioni direttamente afferenti l'attività professionale e artistica
REG27	Ore dedicate all'attività: Età professionale fino a 7 anni
REG28	Ore dedicate all'attività
REG29	Ore dedicate all'attività, differenziale relativo ai gruppi 2 e 5 della territorialità generale a livello provinciale
REG30	Spese per prestazioni di lavoro dipendente + Spese per prestazioni di collaborazione coordinata e continuativa + Compensi corrisposti a terzi per prestazioni direttamente afferenti l'attività professionale e artistica + Consumi + Altre spese
REG31	Ore dedicate all'attività delle Stabili collaborazioni con altri studi professionali: Età professionale fino a 6 anni




**Studio di settore YK06U- Matrice per il calcolo dell'intervallo di confidenza Cluster 1**

<b>RMSE</b>
1,01231998

Variabile	REG1	REG11	REG12	REG13	REG17	REG18
REG1	0,006185850554975	-0,041505739284027	-0,011372272204975	-0,008039258825660	-0,0069143944444512	-0,011897516150458
REG11	-0,041505739284027	9,607682404755000	-2,194261670227740	-1,012275585181270	0,317995241620370	0,140577750045710
REG12	-0,011372272204975	-2,194261670227740	15,931647003294900	0,514776103332450	-3,478782875979040	-0,139229039263380
REG13	-0,008039258825660	-1,012275585181270	0,514776103332450	8,038819119039230	-0,116138395033410	-2,065988222925970
REG17	-0,006914394444512	0,317995241620370	-3,478782875979040	-0,116138395033410	2,001210779902900	0,080740274860530
REG18	-0,011897516150458	0,140577750045710	-0,139229039263380	-2,065988222925970	0,080740274860530	1,774411166551920
REG23	-0,006504430697280	-0,377261038559090	-0,431789571023120	-0,154137234497530	-0,213691811758380	-0,351860203281540
REG25	-0,001525362054680	0,028467360328683	-0,029562088510335	-0,021717042653404	0,005234234341356	0,004670885001242
REG26	-0,000018398295033	0,007439212819694	-0,004979527520544	0,002221973867797	0,001257556227307	-0,000125398143439
REG28	0,006242444393751	-0,767461065503290	0,543129113414280	0,089924607030940	-0,123777777788430	-0,060887076407526

Variabile	REG23	REG25	REG26	REG28
REG1	-0,006504430697280	-0,001525362054680	-0,000018398295033	0,006242444393751
REG11	-0,377261038559090	0,028467360328683	0,007439212819694	-0,767461065503280
REG12	-0,431789571023120	-0,029562088510335	-0,004979527520544	0,543129113414280
REG13	-0,154137234497530	-0,021717042653404	0,002221973867797	0,089924607030940
REG17	-0,213691811758380	0,005234234341356	0,001257556227307	-0,123777777788430
REG18	-0,351860203281540	0,004670885001242	-0,000125398143439	-0,060887076407526
REG23	3,938775337546580	0,021140354508665	-0,006830390543455	-0,482957990252320
REG25	0,021140354508665	0,018158255684008	-0,001768827934497	-0,139392179108890
REG26	-0,006830390543455	-0,001768827934497	0,001443493367238	-0,037330710175072
REG28	-0,482957990252320	-0,139392179108890	-0,037330710175072	3,853952354794250



Studio di settore YK06U- Matrice per il calcolo dell'intervallo di confidenza Cluster 2

RMSE
1,00735251

Variabile	REG2	REG8	REG10	REG11	REG12	REG13
REG2	0,04343398869632	-1,941342876280960	-0,413880818597000	-0,306012009705090	-0,241811408421570	-0,059061734906392
REG8	-1,941342876280960	3,254,638253957860000	-352,222622699507000	-20,817983550680400	-96,904420977401000	-115,932644614638000
REG10	-0,413880818597000	-352,222622699507000	506,025212078296000	-2,038364014012170	-44,962928603771200	-14,980303768278400
REG11	-0,306012009705090	-20,817983550680300	-2,038364014012180	333,266899764887000	2,848282224539890	-15,137081491726500
REG12	-0,241811408421570	-96,904420977400900	-44,962928603771200	2,848282224539890	793,514204778522000	18,753584586734000
REG13	-0,059061734906392	-115,932644614638000	-14,980303768278400	-15,137081491726500	18,753584586734000	899,114246572096000
REG17	-0,438446198120390	16,645638922522300	-3,862240431167880	-3,639368142620030	-109,248563067935000	-14,823426659741700
REG18	-0,444518426115730	37,831256638599800	-41,199743679840900	-2,774022968484500	-13,794639048542500	-192,304873209654000
REG25	-0,000535458149457	-0,353758807249500	0,043587465761598	-0,023857649240316	0,015530736430921	0,0504500004651822
REG26	-0,000500467731104	-1,419570097379500	0,094968431261580	-0,077580840867630	0,067975563632400	-0,174986005659440
REG27	0,004548835883920	-1,942333286657690	0,342325692993740	0,226784390933030	0,124464700223480	0,185564482269650
REG28	-0,003437074129307	2,682016582828920	-0,521011671051730	-0,206105442850190	-0,165317630419060	-0,428707965316800
REG29	-0,000632486613350	0,982205097770500	0,103407990275140	0,268667742394430	0,134857501948130	-0,007316470726650

Variabile	REG17	REG18	REG25	REG26	REG27	REG28	REG29
REG2	-0,438446198120390	-0,444518426115730	-0,000535458149457	-0,000500467731104	0,004548835883920	-0,003437074129307	-0,000632486613350
REG8	16,645638922522300	37,831256638599800	-0,353758807249500	-1,419570097379500	2,682016582828920	2,682016582828920	0,982205097770500
REG10	-3,862240431167890	-41,199743679840900	0,043587465761598	0,094968431261580	-0,521011671051730	0,103407990275140	0,268667742394430
REG11	-3,639368142620030	-2,774022968484500	-0,023857649240316	-0,077580840867630	0,226784390933030	-0,206105442850190	0,268667742394430
REG12	-109,248563067935000	-13,794639048542500	0,015530736430921	0,067975563632400	0,124464700223480	-0,165317630419060	0,134857501948130
REG13	-14,823426659741700	-192,304873209654000	0,050450004651822	-0,174986005659440	-0,428707965316800	-0,007316470726650	0,350660194853570
REG17	375,525244921488000	4,969464951391670	-0,029150283529996	0,009612010908758	0,532145852148140	-0,719071461747190	-0,122471451672010
REG18	4,969464951391670	460,501990270595000	0,012981991185761	-0,139983184637260	0,188148544875500	-0,578963561315570	0,350660194853570
REG25	-0,029150283529996	0,012981991185761	0,003306765346642	-0,002009722006723	0,001916229165073	-0,013269565167426	-0,002582207756317
REG26	0,009612010908758	-0,139983184637260	-0,002009722006723	0,012932540487601	-0,000261662237535	0,000865842221294	0,000865842221294
REG27	0,532145852148140	0,188148544875500	0,001916229165073	0,001201377460179	-0,200741248602010	-0,018614477152695	0,000865842221294
REG28	-0,719071461747190	-0,578963561315570	-0,013269565167426	-0,000261662237535	0,285470365566550	-0,127701351478100	0,660690637726640
REG29	-0,122471451672020	0,350660194853570	-0,002582207756317	0,000865842221264	-0,018614477152696	-0,127701351478100	0,660690637726640



**Studio di settore YK06U- Matrice per il calcolo dell'intervallo di confidenza  
Cluster 3**

<b>RMSE</b>
1,00908868

Variabile	REG3	REG8	REG9	REG10	REG28	REG30
<b>REG3</b>	0,009930390239113	-0,078431031993470	-0,010731826435140	-0,036011448826262	-0,009063265504900	0,000133676057820
<b>REG8</b>	-0,078431031993470	118,767325619453000	-10,089326455822900	0,600580054652100	0,445241753930530	-0,034154488553804
<b>REG9</b>	-0,010731826435140	-10,089326455822900	5,267368674366850	-0,586964728019890	-0,174501381241960	0,008639215602812
<b>REG10</b>	-0,036011448826262	0,600580054652110	-0,586964728019890	3,412218758973450	0,211466456200960	-0,062502277537810
<b>REG28</b>	-0,009063265504900	0,445241753930530	-0,174501381241960	0,211466456200960	1,879473453487900	-0,087324419511540
<b>REG30</b>	0,000133676057820	-0,034154488553804	0,008639215602812	-0,062502277537810	-0,087324419511540	0,010722120476347




Studio di settore YK06U- Matrice per il calcolo dell'intervallo di confidenza Cluster 4


<b>RMSE</b>
1.00245303

Variabile	REG4	REG8	REG9	REG10	REG11	REG12
REG4	0,004887938926635	-0,427820870626690	-0,002146284144096	-0,008664359196205	-0,000155803774609	-0,001312358685269
REG8	-0,427820870626690	2,9911548752273400000	-5,489546171730520	-20,770210990667400	-5,798928272427730	-1,642950980442910
REG9	-0,002146284144096	-5,489546171730520	14,675239422481600	-0,126361472302730	0,004924564686192	0,003036968329692
REG10	-0,008664359196205	-20,770210990667400	-0,126361472302730	40,797518623304300	-0,017095638160173	-0,088577438378550
REG11	-0,000155803774609	-5,798928272427730	0,004924564686192	-0,017095638160173	13,619066800846100	-0,030627736550936
REG12	-0,001312358685269	-1,642950980442910	0,003036968329692	-0,088577438378550	-0,030627736550936	126,019880644900000
REG13	-0,003096539421503	0,468872832861890	-0,033606422297521	-0,127926279625760	-0,360917504883510	-0,715884495209810
REG14	-0,023403828906278	-2,798495678170370	-0,199014032577820	-0,475413434619640	0,023541968054099	0,117371438060150
REG15	-0,069726271675310	-5,230806040384550	0,060293438070664	0,067862767364720	-0,012734303041266	0,361941325273470
REG16	-0,020288269844292	-75,683999270322500	-0,180414961715530	-3,081188116279800	0,139795593456170	0,271476810117200
REG17	-0,000842387236119	0,633902005867780	-0,008088616347907	0,047162167049314	-0,447319485071140	-28,559226436744100
REG18	-0,002354605537805	-2,841992752252530	-0,010096176645483	-0,012049124365605	-0,485804807377790	-0,912649781298230
REG19	-0,000744862061473	0,164316603188760	-0,002569497236152	-0,1092444241914160	-0,002944423135899	-0,998998001782780
REG23	-0,003544396973149	0,619183636379220	0,0043522026273554	-0,767892667362010	-0,0452269666590582	0,432851628221480
REG28	-0,000294988603903	0,014887597394124	0,000390470421012	-0,000466712546068	-0,000875131782316	0,004417074257396
REG30	-0,000008541179878	-0,024900930892531	-0,000405016786385	-0,000541466607272	-0,0015742699372620	-0,003975020641525
REG31	-0,000000462194867	0,002720132165655	0,000219867472473	0,000140678344831	0,0023505964090301	-0,005983581665838

Variabile	REG13	REG14	REG15	REG16	REG17	REG18
REG4	-0,003096539421503	-0,023403828906278	-0,069726271675310	-0,020288269844292	-0,000842387236119	-0,002354605537805
REG8	0,468872832861890	-2,798495678170370	-5,230806040384550	-75,683999270322500	0,633902005867780	-2,841992752252530
REG9	-0,003096539421503	-0,199014032577820	0,060293438070664	-0,180414961715530	-0,008088616347907	-0,010096176645483
REG10	-0,127926279625760	-0,475413434619640	0,067862767364720	-3,081188116279800	0,047162167049314	-0,012049124365605
REG11	-0,360917504883510	0,023541968054099	-0,012734303041266	0,139795593456170	-0,447319485071140	-0,485804807377790
REG12	-0,715884495209810	0,117371438060150	0,361941325273470	0,271476810117200	-28,559226436744100	-0,912649781298230
REG13	166,404664553339000	-1,483599924332410	0,193533080915150	-2,082173499617660	-0,738686844745760	-29,226028929301300
REG14	-1,483599924332410	676,768815660114000	-11,118450789963000	-37,665492702495000	0,389953459502230	0,416412135019040
REG15	0,193533080915150	-11,118450789963000	444,520606385932000	-53,618119230086200	1,026029215382720	0,028702400987200
REG16	-2,082173499617660	-37,665492702495000	-53,618119230086200	5,328,918591945060000	-0,452217726191060	-2,316766233078690
REG17	-0,738686844745760	0,389953459502230	1,026029215382720	-0,452217726191060	151,764417203996000	-1,8098204242432620
REG18	-29,226028929301300	0,416412135019040	0,028702400987200	-2,316766233078690	-1,8098204242432620	186,723618833871000
REG19	-0,590449252904990	-1,790236390400570	-5,847151964476170	0,127005648973070	-2,724182782930610	0,193295441887740
REG23	0,176239793428620	-1,362391730866140	2,249387118202180	-0,982519080942680	1,242402482335320	-0,195086008763100
REG28	-0,006046566943144	-0,034939960952176	-0,009130279796197	-0,075592672207700	-0,049957298873456	-0,003974358725123
REG30	-0,004548284984099	-0,005980217808958	0,000067835271448	-0,003785699458322	-0,003805653430733	-0,011427324187817
REG31	0,010328237763871	0,044328178364692	0,016563080699714	0,054152158331914	0,032936565748134	0,001176307277458



Variabile	REG19	REG23	REG28	REG30	REG31
REG4	-0,000744862061473	-0,003544396973149	-0,000029498603903	-0,000008541179878	-0,000000462194867
REG8	0,164316603188760	0,619183636379220	0,014887597394124	-0,024900930892531	0,002720132165655
REG9	-0,002569497236152	0,004352205273554	0,000390470421012	-0,000405016786385	0,000219867472473
REG10	-0,1092444241914160	-0,767892667362010	-0,000466712546068	-0,000541466607272	0,000140678344831
REG11	-0,002944423135899	-0,045226966590582	-0,000875131782316	-0,001574269372620	0,002350964090301
REG12	-0,998998001782780	0,432851628221480	0,004417074257396	-0,003975020641525	-0,005983581665838
REG13	-0,590449252904990	0,176239793428620	-0,0060465666943144	-0,004548284984099	0,010328237763871
REG14	-1,790235390400570	-1,362391730866140	-0,034939960952176	-0,005980217808958	0,044328178364692
REG15	-5,847151964476170	2,249387118202180	-0,009130279796197	0,000067835271448	0,016563080699714
REG16	0,127005848973070	-0,982519080942680	-0,075592672207700	-0,003785699458322	0,054152158331914
REG17	-2,724182782930610	1,242402482335320	-0,049957298873456	-0,003805653430733	0,032936565748134
REG18	0,193295441887740	-0,195086008763100	-0,003974358725123	-0,011427324187817	0,001176307277458
REG19	16,69691119941900	-8,322799591861560	-0,004055824289760	-0,002343233740036	-0,020634366254087
REG23	-8,322799591861560	19,852067667816600	-0,002707487321939	0,000874487657012	0,012284883814420
REG28	-0,004055824289760	-0,002707487321939	0,038677165700688	-0,004767300722541	-0,031281954591330
REG30	-0,002343233740036	0,000874487657012	-0,004767300722541	0,001661040357749	0,002152300433815
REG31	-0,020634366254087	0,012284883814420	-0,031281954591330	0,002152300433815	0,120158952457410




**Studio di settore YK06U- Matrice per il calcolo dell'intervallo di confidenza Cluster 5**

<b>RMSE</b>
1,00317968

Variabile	REG5	REG11	REG12	REG13	REG17	REG18
REG5	0,009413417688760	-0,030891861880244	-0,012031147679204	-0,030290757973254	-0,004989842237572	-0,006147510665629
REG11	-0,030891861880244	5,454307868597260	-0,387099729126360	-0,218783579530160	-0,108061348444470	-0,053074848721817
REG12	-0,012031147679204	-0,387099729126360	11,814388631472200	-0,014507200768920	-1,883636067639340	-0,083330598027000
REG13	-0,030290757973254	-0,218783579530160	-0,014507200768920	10,790077755653000	-0,022246495071972	-2,045333502139500
REG17	-0,004989842237572	-0,108061348444470	-1,883636067639340	-0,022246495071972	1,873194566619440	0,1328018700063250
REG18	-0,006147510665629	-0,053074848721817	-0,083330598027000	-2,045333502139500	0,1328018700063250	2,275195802202560
REG23	-0,014263029433438	-0,051514855487884	0,072800916329200	-0,237282255995510	-0,604465674610890	-0,348229657603470
REG28	0,00066620738623	-0,031995970274975	-0,003139880458186	0,001613630749132	-0,023977363746908	-0,012145027692424
REG29	-0,002225818327147	0,064055438641900	0,039404432587468	0,029424891540934	-0,034253985317195	-0,006095752200547
REG30	-0,000205121873857	-0,002702178624935	-0,003252596905473	-0,006972906468733	-0,003742294254093	-0,007821269392838

Variabile	REG23	REG28	REG29	REG30
REG5	-0,014263029433438	0,00066620738623	-0,002225818327147	-0,000205121873857
REG11	-0,051514855487884	-0,031995970274975	0,064055438641900	-0,002702178624935
REG12	0,072800916329200	-0,003139880458186	0,039404432587468	-0,003252596905473
REG13	-0,237282255995510	0,001613630749132	0,029424891540934	-0,006972906468733
REG17	-0,604465674610890	-0,023977363746908	-0,034253985317195	-0,003742294254093
REG18	-0,348229657603470	-0,012145027692424	-0,006095752200547	-0,007821269392838
REG23	4,374333265216130	-0,007604121994716	0,004812027294141	-0,009967184049402
REG28	-0,007604121994716	0,166589420343540	-0,099128863206270	-0,011179430761916
REG29	0,004812027294141	-0,099128863206270	0,671795443154030	-0,000261812490715
REG30	-0,009967184049402	-0,011179430761916	-0,000261812490715	0,002265997688601



**Studio di settore YK06U- Matrice per il calcolo dell'intervallo di confidenza Cluster 6**

<b>RMSE</b>
1,00704580

Variable	REG6	REG8	REG22	REG28	REG30
<b>REG6</b>	0,003368596505487	-0,045717503701655	-0,018029383458927	-0,003550787568429	0,000049788395482
<b>REG8</b>	-0,045717503701655	4,556720701840180	-0,573719930894610	0,040763330568505	-0,022252395309580
<b>REG22</b>	-0,018029383458927	-0,573719930894600	52,272646763942900	-1,082577975136660	-0,020959446843960
<b>REG28</b>	-0,003550787568429	0,040763330568504	-1,082577975136650	2,824403824760980	-0,203124544909510
<b>REG30</b>	0,000049788395482	-0,022252395309580	-0,020959446843960	-0,203124544909510	0,028083157985069






**Studio di settore YK06U- Matrice per il calcolo dell'intervallo di confidenza Cluster 7**

<b>RMSE</b>
1,00592278

Variabile	REG7	REG14	REG15	REG20	REG21	REG24
REG7	0,016067499508574	-0,306744363849860	-0,584258884655730	-0,149134206177220	-0,069357054153800	-0,289942093150120
REG14	-0,306744363849860	123,741016080248000	4,938778133794930	-1,774359475066520	2,538989629721290	-7,353861089638510
REG15	-0,584258884655730	4,938778133794980	211,120924784810000	-7,178443714117370	0,751211334300850	-11,184580517129300
REG20	-0,149134206177220	-1,774359475066520	-7,178443714117370	22,093840929162000	0,194364864812970	-10,146730691426700
REG21	-0,069357054153800	2,538989629721290	0,751211334300850	0,194364864812970	118,562632093326000	-39,411334624887400
REG24	-0,289942093150120	-7,353861089638490	-11,184580517129300	-10,146730691426700	-39,411334624887400	109,741927630142000
REG28	-0,013211089048651	0,116495377584570	0,237613208507140	-0,041997705125129	-0,398424122715320	0,137528068107660
REG29	0,001375570426538	-0,851252110415900	0,559205819096810	0,175299760433830	0,474427255269910	0,135420040273260
REG30	-0,000680028282618	0,019494090106195	-0,082180456866500	-0,015689313705497	0,000158632704289	0,003388589561889

Variabile	REG28	REG29	REG30
REG7	-0,013211089048651	0,001375570426538	-0,000680028282618
REG14	0,116495377584570	-0,851252110415900	0,019494090106195
REG15	0,237613208507140	0,559205819096810	-0,082180456866500
REG20	-0,041997705125129	0,175299760433830	-0,015689313705497
REG21	-0,398424122715320	0,474427255269910	0,000158632704289
REG24	0,137528068107660	0,135420040273260	0,003388589561889
REG28	1,209040413825280	-0,956030769103190	-0,036108910621762
REG29	-0,956030769103190	3,905521788852780	0,017705946753550
REG30	-0,036108910621762	0,017705946753550	0,003014015515886



**Studio di settore YK17U- Matrice per il calcolo dell'intervallo di confidenza  
Variabili di regressione**

Variabile	Descrizione variabile
REG1	Numero riferito alla variabile aggregato n° 1
REG2	Numero riferito alla variabile aggregato n° 10
REG3	Numero riferito alla variabile aggregato n° 11
REG4	Numero riferito alla variabile aggregato n° 12
REG5	Numero riferito alla variabile aggregato n° 13
REG6	Numero riferito alla variabile aggregato n° 2
REG7	Numero riferito alla variabile aggregato n° 3
REG8	Numero riferito alla variabile aggregato n° 4
REG9	Numero riferito alla variabile aggregato n° 5
REG10	Numero riferito alla variabile aggregato n° 6
REG11	Numero riferito alla variabile aggregato n° 7
REG12	Numero riferito alla variabile aggregato n° 8
REG13	Numero riferito alla variabile aggregato n° 9
REG14	Numero riferito a "Attività di consulenza (escluse C.T.U. e C.T.P.)" ponderato con il relativo compenso medio
REG15	Numero riferito a "Certificazione/Qualificazione energetica degli edifici" ponderato con il relativo compenso medio
REG16	Numero riferito a "Collaudi di opere di terzi (progettate, dirette e liquidate da altri)" ponderato con il relativo compenso medio
REG17	Numero riferito a "Consulenza Tecnica d'Ufficio" ponderato con il relativo compenso medio
REG18	Numero riferito a "Attività di contenzioso e/o consulenza tecnica di parte e/o arbitrato e/o conciliazione" ponderato con il relativo compenso medio
REG19	Numero riferito a "Direzione tecnica dei lavori, assistenza al collaudo e liquidazione lavori di opere private (importo opere oltre euro 25.823,00 e fino a euro 154.937,00)" ponderato con il relativo compenso medio
REG20	Numero riferito a "Direzione tecnica dei lavori, assistenza al collaudo e liquidazione lavori di opere private (importo opere fino a euro 25.823,00)" ponderato con il relativo compenso medio
REG21	Numero riferito a "Direzione tecnica dei lavori, assistenza al collaudo e liquidazione lavori di opere private (importo opere oltre euro 154.937,00)" ponderato con il relativo compenso medio
REG22	Numero riferito a "Direzione lavori, assistenza al collaudo e liquidazione finale di opere pubbliche" ponderato con il relativo compenso medio
REG23	Numero riferito a "Progettazione esecutiva di opere private (importo opere oltre euro 25.823,00 e fino a euro 154.937,00)" ponderato con il relativo compenso medio
REG24	Numero riferito a "Progettazione esecutiva di opere private (importo opere fino a euro 25.823,00)" ponderato con il relativo compenso medio
REG25	Numero riferito a "Progettazione esecutiva di opere private (importo opere oltre euro 154.937,00)" ponderato con il relativo compenso medio
REG26	Numero riferito a "Gestione della sicurezza (D.lgs. 81/2008)" ponderato con il relativo compenso medio
REG27	Numero riferito a "Misura e contabilità dei lavori" ponderato con il relativo compenso medio
REG28	Numero riferito a "Perizie estimative normali" ponderato con il relativo compenso medio
REG29	Numero riferito a "Progettazione preliminare di opere private (importo opere oltre euro 25.823,00 e fino a euro 154.937,00)" ponderato con il relativo compenso medio
REG30	Numero riferito a "Progettazione preliminare di opere private (importo opere fino a euro 25.823,00)" ponderato con il relativo compenso medio
REG31	Numero riferito a "Progettazione di opere pubbliche (preliminare e/o definitiva e/o esecutiva)" ponderato con il relativo compenso medio
REG32	Consumi + Altre spese
REG33	Spese per prestazioni di lavoro dipendente + Spese per prestazioni di collaborazione coordinata e continuativa + Compensi corrisposti a terzi per prestazioni direttamente afferenti l'attività professionale e artistica
REG34	Ore dedicate all'attività
REG35	Spese per prestazioni di lavoro dipendente + Spese per prestazioni di collaborazione coordinata e continuativa + Compensi corrisposti a terzi per prestazioni direttamente afferenti l'attività professionale e artistica + Consumi + Altre spese
REG36	Numero riferito a "Rilievi topografici e relativi elaborati grafici" ponderato con il relativo compenso medio




**Studio di settore YK17U- Matrice per il calcolo dell'intervallo di confidenza Cluster 1**

<b>RMSE</b>
1,00399550

Variabile	REG1	REG14	REG17	REG20	REG22	REG23	REG24
REG1	3,539433290462350	-0,196096244065180	-0,781255806299210	-0,479481678379050	-2,439553548580270	-5,112979986692740	-1,2639680044565270
REG14	-0,196096244065180	37,107950328306800	-0,045804256464791	0,032941983235616	0,175237962833990	-1,795720272967070	-2,655019751736480
REG17	-0,781255806299210	-0,045804256464791	44,974354500266600	0,099881757768310	-0,050524787961464	-0,963521700989810	-1,754184928153670
REG20	-0,479481678379050	0,032941983235616	0,099881757768310	94,006497397086700	0,693694761832190	-6,423842471922300	-3,397757428679350
REG22	-2,439553548580270	0,175237962833990	-0,050524787961465	0,693694761832190	763,301857950601000	-0,044711772501684	-32,139934539846900
REG23	-5,112979986692740	-1,795720272967070	-0,963521700989810	-6,423842471922300	-0,044711772501680	543,167509913420000	-36,376924751404600
REG24	-1,2639680044565270	-2,655019751736480	-1,754184928153670	-3,397757428679350	-32,139934539846900	-36,376924751404600	142,719219691653000
REG25	-4,584447560700410	-1,159487852056600	0,561264012421830	-2,242994204792570	16,396800115493800	-49,292386918270800	-6,817460975874200
REG29	-1,240651391188640	-0,517353525539640	-8,824539755071020	-1,329641899149340	-1,690073015173880	-8,876249898285410	-2,795444103062140
REG30	-1,168929925676770	-0,811306626238290	0,030813759118623	-3,857058755513750	-0,725953278300490	-6,592066151521610	-7,776535051324880
REG31	-0,242620911215270	-0,232987386534120	-1,203146986012970	-1,133770518022480	-64,797768260324700	-5,968822432123390	-5,636169168921270
REG34	-0,005111421963943	-0,015460554558556	-0,001724082248156	0,000407707595713	0,018306656937537	-0,052228921340880	-0,113298097073490
REG35	-0,001163185386710	-0,001509976365796	-0,009070429286551	0,000566690465449	-0,016125448774643	-0,000435806864738	-0,007467937686976
REG36	-0,357458645998630	-1,076975966851830	-0,366967431755490	0,147453351871010	-0,436534677964530	-2,096813080553110	-2,376749056761770

Variabile	REG25	REG29	REG30	REG31	REG34	REG35	REG36
REG1	-4,584447560700410	-1,240651391188640	-1,168929925676770	-0,242620911215270	-0,005111421963943	-0,001163185386710	-0,357458645998630
REG14	-1,159487852056600	-0,517353525539640	-0,811306626238290	-0,232987386534120	-0,015460554558556	-0,001509976365796	-1,076975966851830
REG17	0,561264012421830	-8,824539755071020	0,030813759118623	-1,203146986012970	-0,001724082248156	-0,009070429286551	-0,366967431755490
REG20	-2,242994204792570	-1,329641899149340	-3,857058755513750	-1,133770518022480	0,000407707595713	0,000566690465449	0,147453351871010
REG22	16,396800115493800	-1,690073015173880	-0,725953278300490	-64,797768260324700	0,018306656937537	-0,016125448774643	-0,436534677964530
REG23	-49,292386918270800	-8,876249898285410	-6,592066151521610	-5,968822432123390	-0,052228921340880	-0,000435806864738	-2,096813080553110
REG24	-6,817460975874200	-2,795444103062140	-7,776535051324880	-5,636169168921260	-0,113298097073490	-0,007467937686976	-2,376749056761770
REG25	592,357275340329000	1,970293786233340	3,038028644674540	-84,026112440606000	-0,044234137804297	0,013938602390303	-3,249570427404570
REG29	1,970293786233340	368,936013057203000	-11,538818239422400	-2,707454997248330	0,013436529637768	-0,002255855186382	-14,797894180489100
REG30	3,038028644674540	-11,538818239422400	195,895369634036000	-2,453401274462090	-0,000300448133021	-0,033147129162749	-1,939899668973100
REG31	-84,026112440606000	-2,707454997248330	-2,453401274462090	394,722419845297000	0,087003176354980	-0,039558545151270	-2,339067048423680
REG34	-0,044234137804297	0,013436529637768	-0,000300448133021	0,087003176354980	0,167257576873160	-0,029441956477530	-0,002125220913869
REG35	0,013938602390303	-0,002255855186382	-0,033147129162749	-0,039558545151270	-0,029441956477530	0,010135379742930	-0,003063687194972
REG36	-3,249570427404570	-14,797894180489100	-1,939899668973100	-2,339067048423680	-0,002125220913869	-0,003063687194972	170,184058009958000




**Studio di settore YK17U- Matrice per il calcolo dell'intervallo di confidenza Cluster 2**

<b>RMSE</b>
1,01016662

Variabile	REG6	REG14	REG16	REG17	REG21	REG23	REG24
REG6	1,234550900545150	-0,038608685883458	-0,006952959942285	-0,102250348703820	-0,054597353434195	-0,499719289412770	-0,103275465260360
REG14	-0,038608685883458	35,66682585796600	-1,757495440184940	-0,216276970414910	-0,002263159861290	-7,716302437423820	-0,337455715975530
REG16	-0,006952959942285	-1,757495440184940	64,102765524679300	-0,503355816516770	0,003836851910286	0,373544983491660	-0,073501870182660
REG17	-0,102250348703820	-0,216276970414910	-0,503355816516770	15,941653447134800	-0,145233991594090	0,143007453500290	-0,181072392001530
REG21	-0,054597353434195	-0,002263159861290	0,003836851910286	-0,145233991594090	23,625820271973900	-0,001748115876417	0,004865348045916
REG23	-0,499719289412770	-7,716302437423820	0,373544983491660	0,143007453500290	-0,001748115876417	265,847207282208000	-3,451635716498020
REG24	-0,103275465260360	-0,337455715975530	-0,073501870182660	-0,181072392001530	0,004865348045916	-3,451635716498020	47,973652425773700
REG29	-0,212696733180070	-0,118297091291470	-0,026286072560981	-0,194974242312130	-0,030619294433434	-2,607581304547030	-0,202114403757680
REG30	-0,355741145371490	-0,043191841299432	0,024421231925977	-0,375987264272620	0,002846658090402	0,134684781622010	-2,582207681024780
REG31	-0,379654374023050	0,015403699696803	-0,002644023185207	0,011758407464615	0,014279713509171	0,092657071550840	0,035015368383482
REG32	0,00083731123919	0,003243567871854	-0,000423933667149	-0,001421453460702	0,000063312574806	-0,216015115839370	0,006170936611351
REG33	-0,006942722677220	-0,002656921184496	0,002428932769357	0,002323619634327	0,000332895486727	0,114537144787540	-0,061937153970223
REG34	-0,005434820254796	-0,034500119884540	-0,011193485649375	-0,009708445383325	-0,000382835266709	0,556668927694400	-0,014998492006986


Variabile	REG29	REG30	REG31	REG32	REG33	REG34
REG6	-0,212696733180070	-0,355741145371490	-0,379654374023050	0,0083731123919	-0,006942722677220	-0,005434820254796
REG14	-0,118297091291470	-0,043191841299432	0,015403699696803	0,003243567871854	-0,002656921184496	-0,034500119884540
REG16	-0,026286072560981	0,024421231925977	-0,002644023185207	-0,000423933667149	0,002428932769357	-0,011193485649375
REG17	-0,194974242312130	-0,375987264272620	0,011758407464615	-0,001421453460702	0,002323619634327	-0,009708445383325
REG21	-0,030619294433434	0,002846658090402	0,014279713509171	0,000063312574806	0,000332895486727	-0,000382835266709
REG23	-2,607581304547030	0,134684781622010	0,092657071550840	-0,216015115839370	0,114537144787540	0,556668927694400
REG24	-0,202114403757680	-2,582207681024780	-0,009708445383325	0,006170936611351	-0,061937153970223	-0,014998492006986
REG29	144,986734533259000	-4,661314875593820	0,070463218401990	0,002034918710850	0,000795911573238	-0,010167496916203
REG30	-4,661314875593820	101,994475145444000	0,026542888418763	-0,000247958133519	0,004985950302762	-0,001150712808921
REG31	0,070463218401990	0,026542888418763	94,451514472495600	0,000471167807291	0,002922034415976	-0,007088217003977
REG32	0,002034918710850	-0,000247958133519	0,000471167807291	0,013076212868463	-0,005361097028927	-0,040116709227394
REG33	0,000795911573238	0,004985950302762	0,002922034415976	-0,005361097028927	0,060009372020832	-0,004901828343036
REG34	-0,010167496916203	-0,001150712808921	-0,007088217003977	-0,040116709227394	-0,004901828343036	0,251293415365730



**Studio di settore YK17U- Matrice per il calcolo dell'intervallo di confidenza Cluster 3**

<b>RMSE</b>
1,02020884

<b>Variabile</b>	<b>REG7</b>	<b>REG24</b>	<b>REG30</b>	<b>REG34</b>	<b>REG35</b>
<b>REG7</b>	0,224738334361990	-0,758249295912870	-0,753539452443410	-0,008555068371124	-0,007268212517231
<b>REG24</b>	-0,758249295912870	55,457547324038400	-5,505505054135460	0,871189720943010	-0,156063797036150
<b>REG30</b>	-0,753539452443410	-5,505505054135460	48,220058597345900	0,540882570548520	-0,030170702675098
<b>REG34</b>	-0,008555068371124	0,871189720943010	0,540882570548520	1,106346192078690	-0,056656977303872
<b>REG35</b>	-0,007268212517231	-0,156063797036150	-0,030170702675098	-0,056656977303872	0,005200178542820



Studio di settore YK17U- Matrice per il calcolo dell'intervallo di confidenza Cluster 4


RMSE
1.00812470

Variable	REG8	REG14	REG15	REG17	REG19	REG20
REG8	3,395838290776820	-0,468479048377730	-0,053156543228270	-0,171318034452700	-1,684178994299840	-0,251148362960160
REG14	-0,468479048377730	36,263081950960900	-0,331626459542410	0,471503653269120	-1,053121016683120	-0,347458050475480
REG15	-0,053156543228270	-0,331626459542410	5,432549652657190	-0,605028553294090	0,579402096799710	-0,487374450990300
REG17	-0,171318034452700	0,471503653269120	-0,605028553294090	29,142603659619200	-5,959109048782390	-1,724520276045460
REG19	-1,684178994299840	-1,053121016683120	-0,579402096799710	-5,959109048782390	460,149437161261000	-11,076768653159600
REG20	-0,251148362960160	-0,347458050475480	-0,487374450990300	-1,724520276045460	-11,076768653159600	126,123447914542000
REG23	-4,543255439960640	-5,972310772349670	-1,965695451165770	3,495009626176900	-120,274244324158000	3,288765987763980
REG24	-0,441477088997920	-1,907559154818410	-0,904907723515080	-0,474286226910280	-0,237959600964170	-7,279527027832030
REG26	-0,283328227747890	-1,439380561986120	-0,483460312747900	-0,555531559486230	-7,735041896441930	-2,84424372030150
REG27	-0,226393664514300	-0,515867681355110	-0,273679190240900	-1,772018138515530	-3,394866655972270	0,335581109120100
REG28	-0,164413400330310	-2,076645637481510	0,069489387327310	-0,698764707649740	-9,013670695193200	-5,643369631687560
REG29	-2,630419982142440	-5,032108348078910	0,357176660376010	-3,921382577703030	-72,414202309641500	-1,256423394034540
REG30	-0,227063254604510	-2,102835467467260	-2,807777603349170	-2,148913992745770	-4,226282422802070	-6,604187137644530
REG32	-0,003624097029525	0,005032258733046	-0,002195918527646	0,010291133335931	0,010555668996475	-0,064598978641810
REG33	-0,00407778395755	-0,016885816600874	0,004863215643286	-0,027329307579156	-0,129146295039700	-0,005101716693234
REG34	0,008800522764506	-0,098835542383440	-0,025529663419682	-0,085258988593380	-0,133400249794640	-0,028853065466454
REG36	-0,469467278350050	-1,377686509353590	-0,547138176435840	-1,489609461170310	-4,210718532791260	-2,838031637288800

Variable	REG23	REG24	REG26	REG27	REG28	REG29
REG8	-4,543255439960640	-0,441477088997920	-0,283328227747890	-0,226393664514300	-0,164413400330310	-2,630419982142440
REG14	-5,972310772349670	-1,907559154818410	-1,439380561986120	-0,515867681355110	-2,076645637481510	-5,032108348078910
REG15	-1,965695451165770	-0,904907723515080	-0,483460312747900	-0,273679190240900	0,069489387327310	0,357176660376010
REG17	3,495009626176900	-0,474286226910280	-0,555531559486230	-1,772018138515530	-0,698764707649740	-3,921382577703030
REG19	-120,274244324158000	-0,237959600964170	-7,735041896441930	-3,394866655972270	-9,013670695193200	-72,414202309641500
REG20	3,288765987763980	-7,279527027832030	-2,844243720301500	0,335581109120100	-5,643369631687560	-1,256423394034540
REG23	448,436168138642000	-25,705725658325400	-3,095335669597140	-3,738729888591080	-1,052688850368530	19,914024620703500
REG24	-25,705725658325400	42,547095422330800	-0,219732688970380	0,005329207840314	-1,959489993628700	-1,240773953623830
REG26	-3,095335669597140	-0,219732688970380	39,063862045564800	-2,225052669275630	-0,959453834204340	-7,292072590099440
REG27	-3,738729888591080	0,005329207840314	-2,225052669275630	63,937035444120900	0,221471188973620	-0,656903227327250
REG28	-1,052688850368530	-1,959489993628700	-0,959453834204340	0,221471188973620	48,916479125817200	-0,939271943932450
REG29	19,914024620703500	-1,240773953623830	-7,292072590099440	-0,656903227327250	-0,939271943932450	405,474781986575000
REG30	6,992255969537080	2,125147504777390	-0,534531157002200	-3,237474687166400	-2,933148150175790	-13,676295569448200
REG32	0,019113582633202	-0,008592088415843	-0,005533102476461	-0,016251687743854	-0,028923361045476	-0,098514125827900
REG33	-0,242448522011250	-0,007673580892203	-0,004145277041805	-0,000005301768209	-0,017251809897065	0,062161907526730
REG34	-0,474572757705750	-0,040902028278403	0,000271270855245	0,036161794419339	0,008009001151029	0,042043851876539
REG36	-4,920470154601730	-4,110198651558800	-0,766730822221690	-2,413747879606530	-4,372403478266460	-3,975645742185500



Variabile	REG30	REG32	REG33	REG34	REG36
REG8	-0,227063254604510	-0,003624097029525	-0,004077778395755	0,008800522764505	-0,469467278350050
REG14	-2,102835467467260	0,005032258733046	-0,016885816600874	-0,098835542383440	-1,377686509353590
REG15	-2,807777603349170	-0,002195918527646	0,004863215643286	-0,025529663419682	-0,547138176435840
REG17	-2,148913992745770	0,010291133335931	-0,027329307579156	-0,085258988593380	-1,489609461170310
REG19	-4,226282422802070	0,010555668996475	-0,129146295039700	-0,133400249794640	-4,210718532791260
REG20	-6,604187137644530	-0,064598978641810	-0,005101716693234	-0,028853065466454	-2,838031637288800
REG23	6,992255969537080	0,019113582633202	-0,242448522011250	-0,474572757705750	4,920470154601730
REG24	2,125147504777390	-0,008592088415843	-0,007673580892203	-0,040902028278403	4,110198651558800
REG26	-0,534531157002200	-0,005533102476461	-0,004145277041805	0,000271270855245	-0,766730822221690
REG27	-3,237474687166400	-0,016251687743854	-0,000005301768209	0,036161794419339	-2,413747879605330
REG28	-2,933148150175790	-0,028923361045476	-0,017251809897065	0,008009001151029	-4,372403478266460
REG29	-13,676295569448200	-0,098514125827900	0,062161907526730	0,042043851876539	-3,975645742185500
REG30	97,466110645386200	-0,007844915964928	-0,005218194819232	-0,180894029944130	-2,384787721994190
REG32	-0,007844915964928	0,010701725583705	-0,001840243711699	-0,038625492367857	-0,007687283196531
REG33	-0,005218194819232	-0,001840243711699	0,005261531508354	0,002747283629009	-0,012872959814053
REG34	-0,180894029944130	-0,038625492367857	0,002747283629009	0,219029251443110	-0,097506410503560
REG36	-2,384787721994190	-0,007687283196531	-0,012872959814053	-0,097506410503560	27,978094441161200



**Studio di settore YK17U- Matrice per il calcolo dell'intervallo di confidenza Cluster 5**

<b>RMSE</b>
1,00888116

Variabile	REG9	REG14	REG15	REG17	REG20	REG23	REG24
REG9	1,082837037382930	-0,299077898626050	-0,047161033091408	-0,051196350665042	-0,271946058038280	-0,286999534342700	-0,067604038954790
REG14	-0,299077898626050	15,633327510591900	-0,327575422747410	0,200866498948690	-2,856671086131110	-3,750337727854540	-0,546902232302350
REG15	-0,047161033091408	-0,327575422747410	0,762822223183110	-0,236459774741060	0,085049655825160	-0,409620968720170	-0,686481039916270
REG17	-0,051196350665042	0,200866498948690	-0,236459774741060	9,772372996733300	0,043160077775516	0,084758624602870	-1,135710597199660
REG20	-0,271946058038280	-2,856671086131110	0,085049655825160	0,043160077775516	74,270163857261900	0,387734090286370	-2,241157113936830
REG23	-0,286999534342700	-3,750337727854540	-0,409620968720170	0,084758624602870	0,387734090286370	51,100689049060200	-5,148904139915890
REG24	-0,067604038954790	-0,546902232302350	-0,686481039916270	-1,135710597199660	-2,241157113936830	-5,148904139915890	10,593572869622900
REG25	-0,896173358436900	-2,960083045953230	0,28697996970190	0,690755052668740	4,527271681670670	-58,700357787978900	-7,233010439115920
REG29	0,067178155212810	-1,119448972780800	-0,343801533448630	0,264009203403090	0,427833210056870	-1,984093228833720	1,052625102049940
REG30	-0,141133718265750	-0,496210244423650	-0,314056521743020	-0,492415746514570	-0,925236462943330	0,797266510860750	0,088435461016810
REG31	-0,419878796007290	-2,227045525562790	-0,330960749889680	-0,175517460195820	-1,393285038876590	-1,080458370854690	-1,040846832790220
REG32	-0,000526864626943	-0,005127490221937	-0,008798607974541	0,000930167436614	-0,006498746949874	0,003142779895859	-0,014022934902665
REG33	-0,001344211043977	0,006130438828604	-0,008410231278134	0,001650805751768	0,004689579209237	0,014741993282814	-0,002118815392403
REG34	0,000787048203814	0,019813478318836	0,007122444683293	-0,017633144533005	0,019869918370044	-0,095982393943560	0,000579407839755

Variabile	REG25	REG29	REG30	REG31	REG32	REG33	REG34
REG9	-0,896173358436900	0,067178155212810	-0,141133718265750	-0,419878796007290	-0,000526864626943	-0,001344211043977	0,000787048203814
REG14	-2,960083045953230	-1,119448972780800	-0,496210244423650	-2,227045525562790	-0,005127490221937	0,006130438828604	0,019813478318836
REG15	0,286979966970190	-0,343801533448630	-0,314056521743020	-0,330960749889680	-0,008798607974541	-0,008410231278134	0,007122444683293
REG17	0,690755052668740	0,264009203403090	-0,492415746514570	-0,175517460195820	0,000930167436614	0,001650805751768	-0,017633144533005
REG20	4,527271681670670	0,427833210056870	-0,925236462943330	-1,393285038876590	-0,006498746949874	0,004689579209237	0,019869918370044
REG23	-58,700357787978900	-1,984093228833720	0,797266510860750	-1,080458370854690	0,003142779895859	0,014741993282814	-0,095982393943560
REG24	-7,233010439115920	1,052625102049940	0,088435461016810	-1,040846832790220	-0,014022934902665	-0,002118815392403	0,000579407839755
REG25	654,419453975090000	-5,143245314160550	-0,666395777002660	-2,672060268793340	-0,009619627821863	-0,041385933702023	0,215217221632300
REG29	-5,143245314160550	63,984918406872500	-8,100451224780440	0,898330951243390	-0,004536300447906	-0,019545317544910	-0,053406063146380
REG30	-0,666395777002660	-8,100451224780440	13,177071110219900	-1,901419205037580	-0,006806507658778	-0,023094495188230	-0,017161199409425
REG31	-2,672060268793340	0,898330951243390	-1,901419205037580	85,458313086405700	-0,007307456176676	-0,013883585082732	0,027300344654621
REG32	-0,009619627821863	-0,004536300447906	-0,006806507658778	-0,007307456176676	0,008393049954103	-0,001428483169555	-0,030011944745055
REG33	-0,041385933702023	-0,019545317544910	-0,023094495188230	-0,013883585082732	-0,001428483169555	0,007499519637005	-0,003435243201468
REG34	0,215217221632300	-0,053406063146380	-0,017161199409425	0,027300344654621	-0,030011944745055	-0,003435243201468	0,176267286406620





**Studio di settore YK17U- Matrice per il calcolo dell'intervallo di confidenza Cluster 6**

<b>RMSE</b>
1,01348108


Variabile	REG10	REG15	REG17	REG24	REG32	REG33	REG34
<b>REG10</b>	2,562232921593400	-1,117558701076340	-0,375264103774790	-2,277711135944970	-0,001339370543825	0,006175935156441	-0,011387170996811
<b>REG15</b>	-1,117558701076340	29,810928173954100	-1,621642435144630	-6,828175899636610	-0,016501944290147	-0,260862300846170	-0,038979258713825
<b>REG17</b>	-0,375264103774790	-1,621642435144630	42,088371214039300	-0,157890681664490	-0,002036037534257	-0,094101804109220	0,013975181170878
<b>REG24</b>	-2,277711135944970	-6,828175899636610	-0,157890681664490	238,645550512892000	0,103781922344120	-2,209670437903580	0,115095458619270
<b>REG32</b>	-0,001339370543825	-0,016501944290147	-0,002036037534257	0,103781922344120	0,020872317757654	-0,015381259317188	-0,051287885621343
<b>REG33</b>	0,006175935156441	-0,260862300846170	-0,094101804109220	-2,209670437903580	-0,015381259317188	0,300434032570970	-0,024654960723927
<b>REG34</b>	-0,011387170996811	-0,038979258713825	0,013975181170878	0,115095458619270	-0,051287885621343	-0,024654960723927	0,239957614356100



Studio di settore YK17U - Matrice per il calcolo dell'intervallo di confidenza Cluster 7

<b>RMSE</b>
1,02732585

Variabile	REG11	REG14	REG15	REG23	REG24	REG26	REG34	REG35
<b>REG11</b>	0,250980912993820	-0,260791416437950	-0,048233178006946	-0,365017392373380	-0,231771762678170	-0,089649421934750	0,036062794557769	-0,001425327237642
<b>REG14</b>	-0,260791416437950	14,106575496792000	0,574502659318150	-6,356803693451150	-0,210847712815950	-0,792729752111990	-0,274283846062220	0,005603270504104
<b>REG15</b>	-0,048233178006946	0,574502659318150	8,644273007623670	-5,905185129517670	-2,205706771594530	-0,4399404220650830	0,239697169282560	-0,009489790203064
<b>REG23</b>	-0,365017392373380	-6,356803693451150	-5,905185129517670	53,912726584269800	-7,693986099814610	0,736613887039830	0,844760130048190	-0,032886356810751
<b>REG24</b>	-0,231771762678170	-0,210847712815950	-2,205706771594530	-7,693986099814600	19,139922065521500	-0,734907872351790	0,020851743762315	-0,004849501685569
<b>REG26</b>	-0,089649421934750	-0,792729752111990	-0,4399404220650830	0,736613887039830	-0,734907872351790	13,402846314266200	-0,039452115419156	-0,003978424869247
<b>REG34</b>	0,036062794557769	-0,274283846062220	0,239697169282560	0,844760130048190	0,020851743762315	-0,039452115419156	2,323910523160150	-0,050913489868698
<b>REG35</b>	-0,001425327237642	0,005603270504104	-0,009489790203064	-0,032886356810751	-0,004849501685569	-0,003978424869247	-0,050913489868698	0,001361498889833



Studio di settore YK17U - Matrice per il calcolo dell'intervallo di confidenza Cluster 8

RMSE
1,00425422

Variabile	REG12	REG14	REG17	REG26	REG28	REG32	REG33	REG34
REG12	1,102537643876580	-0,193921160102820	-0,111207496438490	-0,117355060572330	-0,042767235750357	-0,000589113386721	-0,000353370042039	-0,010457192196448
REG14	-0,193921160102820	15,725940760916900	-0,038410069475104	-0,695038956860090	0,000659011336582	-0,002045191126091	0,000890712075487	-0,005540365053330
REG17	-0,111207496438490	-0,038410069475104	14,180259798267300	-0,987960545226110	-0,113688816900420	0,000311973815542	0,000343443753117	-0,015271212603048
REG26	-0,117355060572330	-0,695038956860090	-0,987960545226110	32,905372540600700	0,010896637638752	-0,001303145097176	0,002475365415223	-0,017002585973831
REG28	-0,042767235750357	0,000659011336582	-0,113688816900420	0,010896637638752	11,088717519999000	0,000131106089144	-0,000714456487630	-0,000778337200398
REG32	-0,000589113386721	-0,002045191126091	0,000311973815542	-0,001303145097176	0,000131106089144	0,005563884329673	-0,003307746243657	-0,019543084426708
REG33	-0,000353370042039	0,000890712075487	0,000343443753117	0,002475365415223	-0,000714456487630	-0,003307746243657	0,025611957341098	0,004147678370248
REG34	-0,010457192196448	-0,005540365053330	-0,015271212603048	-0,017002585973831	-0,000778337200398	-0,019543084426708	0,004147678370248	0,143140920815570




Studio di settore YK17U - Matrice per il calcolo dell'intervallo di confidenza Cluster 9

RMSE
1,00568075

Variabile	REG13	REG14	REG15	REG17	REG18	REG20	REG23
REG13	9,674046099489620	-0,267860759210170	-1,130217320507780	-1,876947551084420	-0,021387201329317	-4,162238617699330	-23,871920669773900
REG14	-0,267860759210170	16,681318868865900	-0,134463871601750	-0,428882629604710	-1,024396574562800	-1,75552517049820	-7,947408510838280
REG15	-1,130217320507780	-0,134463871601750	12,621450154607700	-0,479060514231320	-0,148166251169620	-1,238888257084010	-6,905495296898490
REG17	-1,876947551084420	-0,428882629604710	-0,479060514231320	33,750436741338600	-2,530991298431820	-6,021925357988530	-1,101351596120970
REG18	-0,021387201329317	-1,024396574562800	-0,148166251169620	-2,530991298431820	87,322223089646500	-0,839247559636220	-1,251618814566520
REG20	-4,162238617699330	-1,75552517049820	-1,238888257084010	-6,021925357988530	-0,839247559636220	751,986096519555000	1,523391837024570
REG23	-23,871920669773900	-7,947408510838280	-6,905495296898490	-1,101351596120970	-1,251618814565520	1,523391837024570	2,744,192563243070000
REG24	-2,736696548664790	-2,055346515499380	-5,4447464894867640	-0,968297915531810	-0,299154165031980	-49,814566304778300	-146,945484441236000
REG26	-0,436657653572120	-1,050899639105210	-0,010389494914068	-0,412120558914590	-0,166396387183230	-2,012424300208810	-2,660706947873670
REG28	-0,224215768027450	-0,262228228679830	-0,129481170140450	-0,889072194702500	-0,400546634541260	-0,323630059547650	0,142087123535400
REG30	-3,558164642040120	-0,245021238137240	-2,549867464455160	-2,700469704375480	-0,259272576995990	-6,645683450548080	-17,9865444298509400
REG31	-1,836843885250570	-0,093877573389510	0,226500769865570	0,324956359724910	0,027418821950778	-0,008441923920217	2,113607012452870
REG32	-0,002883227117695	-0,002598603399896	-0,000860930222475	-0,003132901634025	0,001038686198667	-0,00868552290062	0,048958695970966
REG33	-0,010648356615917	-0,001174054033796	0,004992450699907	-0,021805421477299	-0,006438083795873	-0,048471502548416	-0,492553802097180
REG34	-0,008210167621088	-0,018151909843602	-0,030098732563521	-0,026684970193496	-0,006227491322084	-0,053938789684144	-0,315744841627390


Variabile	REG24	REG26	REG28	REG30	REG31	REG32	REG33	REG34
REG13	-2,736696548664780	-0,436657653572120	-0,224215768027450	-3,558164642040120	-1,836843885250570	-0,002883227117695	-0,010648356615917	-0,008210167621088
REG14	-2,055346515499380	-1,050899639105210	-0,262228228679830	-0,245021238137240	-0,093877573389510	-0,002598603399896	-0,001174054033796	-0,018151909843602
REG15	-5,4447464894867640	-0,010389494914068	-0,129481170140450	-2,549867464455160	0,226500769865570	-0,000860930222475	0,004992450699907	-0,030098732563521
REG17	-0,968297915531810	-0,412120558914590	-0,889072194702500	-2,700469704375480	0,324956359724910	-0,003132901634025	-0,021805421477299	-0,026684970193496
REG18	-0,299154165031980	-0,166396387183230	-0,400546634541260	-0,259272576995990	0,027418821950778	0,001038686198667	-0,006438083795873	-0,006227491322084
REG20	-49,814566304778300	-2,012424300208810	-0,323630059547650	-6,645683450548080	-0,008441923920217	-0,00868552290062	-0,048471502548416	-0,053938789684144
REG23	-146,945484441236000	-2,660706947873670	0,142087123535400	-17,9865444298509400	2,113607012452870	-0,048958695970966	-0,492553802097180	-0,315744841627390
REG24	241,093260392861000	-3,559773054415900	0,342109360038340	-4,526312387741420	-0,988242003056210	-0,006716173294458	0,000960734835344	-0,146542120654610
REG26	-3,559773054415900	11,691529246607700	-0,313193510322500	-1,589282387301220	0,039573010411219	0,000648438117237	-0,024240817271005	-0,056749446324766
REG28	0,342109360038340	-0,313193510322500	25,888442544841900	0,282593613965150	0,051837225131101	0,001173317164992	0,003948746764723	-0,013237503571563
REG30	-4,526312387741420	-1,589282387301220	0,282593613965150	177,120402387868000	0,096026366208550	0,00232576226253	-0,060901950350935	-0,059483714208038
REG31	-0,988242003056210	0,039573010411219	0,051837225131101	0,096026366208550	34,300840028485300	-0,000028257054290	0,002403137948732	0,0022553918989477
REG32	-0,006716173294458	0,000648438117237	-0,001173317164992	0,00232576226253	-0,000028257054290	0,003570880001185	-0,003878963089103	-0,012757585138652
REG33	0,000960734835344	-0,024240817271005	0,003948746764723	-0,060901950350935	0,002403137948732	-0,003878963089103	0,027377693564329	-0,000752207317773
REG34	-0,146542120654610	-0,056749446324766	-0,013237503571563	-0,059483714208038	0,0022553918989477	-0,012757585138652	-0,000752207317773	0,127941124505970



**Studio di settore YK17U- Matrice per il calcolo dell'intervallo di confidenza Cluster 10**

<b>RMSE</b>
1,00574765

Variabile	REG2	REG14	REG15	REG16	REG17	REG19	REG20
REG2	8,719255593359040	-0,232692997002150	0,075265126735280	-0,154169080598810	-0,230112234396460	-0,818354771923710	-1,221666651870480
REG14	-0,232692997002150	33,664019869175800	-1,816534503135560	-0,066652970812240	0,916941276263520	1,934586113308280	-5,743704857363970
REG15	0,075265126735280	-1,816534503135560	28,5566833071827800	0,206845352184560	-0,011383943789105	2,553144938854890	0,295204309724440
REG16	-0,154169080598810	-0,066652970812240	0,206845352184560	251,942639616990000	-2,193163207735420	-6,989021521401400	-2,033298831741420
REG17	-0,230112234396460	0,916941276263520	-0,011383943789105	-2,193163207735420	44,054836515651400	-15,741132409736900	-0,293437508828510
REG19	-0,818354771923710	1,934586113308280	2,553144938854890	-6,989021521401400	-15,741132409736900	1,016474714981330000	-48,898625009433000
REG20	-1,221666651870480	-5,743704857363970	0,295204309724460	-2,033298831741420	-0,293437508828510	-48,898625009433000	140,287576927601000
REG22	-2,484867295964300	-3,779124955277650	0,208770289326870	-3,686519722792590	-6,287606556187210	-0,848144417479070	-0,264328781706890
REG23	-1,382198201995500	-3,037549609157570	-0,378498801341220	-2,852807187884620	-3,450758546916590	-33,103439097848900	-0,067799033870420
REG24	-0,213118546928870	-2,177544182980770	-0,431035092156380	-2,284612572944760	-2,522837888813270	-2,302400049534490	-3,214963173683040
REG25	-4,985786736904330	-1,201938135517990	-0,157722578197950	-4,554190004215070	-10,902901700291100	-34,022229381227600	-7,19179302806650
REG26	-3,202097992637690	-2,483389886545750	-0,958787502531660	-7,593933888315720	-0,842063914979900	-2,168026217228240	-0,276344522323890
REG27	0,226880227093710	0,441791969806110	-1,571830947588150	-47,520817695989600	1,223474697260270	-81,390843567303500	4,112784418301650
REG29	-0,042675813826733	-1,646320720709290	-6,242243002310320	2,237056364810250	-1,213221562149970	-2,639824181147930	0,713339519493190
REG30	-0,032212030392437	-1,572976007017340	-5,890130992339660	-4,605625300768840	-1,393819725379300	-2,713462831556750	-2,297229958680050
REG31	0,366948120560780	-1,413862495576080	0,860108093983190	-4,383398309728420	-1,450534313009120	-3,557752164564980	-1,888442669757020
REG32	0,002800278795515	-0,004790207457292	-0,006231664948737	-0,015242187914790	0,002597864880629	0,000100636718551	-0,014683965926743
REG33	-0,003786545160441	-0,004066423373557	-0,001247150398200	-0,036582912658576	0,001077154586985	0,008512499986327	-0,004178054256130
REG34	-0,016608439657949	-0,034125726047496	-0,008265920932104	-0,042376819839353	-0,028519332948187	0,039750682787129	0,057415559472332
REG36	-0,508624641912090	-3,665904193669140	1,705340797456530	2,290734849669540	-0,770184938672460	7,832816141615030	2,005319640811860



Variabile	REG22	REG23	REG24	REG25	REG26	REG27	REG29
REG2	-2,484867295964300	-1,382198201995500	-0,213118546928870	-4,985786736904330	-3,202097992637690	0,226880227093710	-0,042675813826733
REG14	-3,779124955277650	-3,037549609157570	-2,177544182980770	-1,201938135517990	-2,483389886545750	0,441791969806110	-1,646320720709290
REG15	0,208770289326870	-0,378498801341220	-0,431035092156380	-0,157722578197950	-0,958787502531660	-1,571830947588150	-6,242243002310320
REG16	-3,686519722792590	-2,852807187884620	-2,284612572944760	-4,554190004215070	-7,593933888315720	47,520817695989600	2,237056364810250
REG17	-6,287606556187210	-3,450758546916590	-2,522837888813270	-10,902901700291100	-0,842063914979900	1,223474697260270	-1,213221562149970
REG19	-0,848144417479070	-33,103439097848900	-2,302400049534490	-34,022229381227600	-2,168026217228240	-81,390843567303500	-2,639824181147930
REG20	-0,264328781706890	-0,067799033870420	-3,214963173683040	-7,191779302806650	-0,276344522323890	4,112784418301650	0,713339519493190
REG22	569,608774996408000	-7,452598069537390	-0,881070365520180	3,659368004080980	-3,578032439577360	-2,605380748467820	-20,498448410632300
REG23	-7,452598069537390	93,358834419978100	-7,004805837479420	35,312857264517800	1,274730166456940	-1,080114433011610	-0,189318885880540
REG24	-0,881070365520190	-7,004805837479420	12,873429838198700	-2,333411381842610	-0,984309174015450	-0,884898675885980	0,437787024660190
REG25	3,659368004080980	-35,312857264517800	-2,333411381842610	356,110061786065000	1,179388876191190	6,765728017195160	-0,987530287934720
REG26	-3,578032439577360	1,274730166456940	-0,984309174015450	1,179388876191190	1,995899320454840	241,657068534116000	0,298552817948890
REG27	-2,605380748467820	-1,080114433011610	-0,884898675885980	6,765726017195160	0,298552817948890	-1,559385765954980	-1,559385765954980
REG29	-20,498448410632300	-0,189318885880540	0,437787024660190	-0,987530287934720	0,298552817948890	-1,559385765954980	84,071306494229900
REG30	-2,036387133787210	0,327034793997360	-0,245826274363770	1,389071434753400	-1,224835814280760	0,899821822391760	-5,927437047088890
REG31	-26,914518838157000	-4,042029521168300	-1,262441675278080	-18,592332703791200	-5,203241646964230	0,1101202993348550	-1,552474955697330
REG32	-0,006379124385126	-0,012042858654023	-0,010960135963831	-0,004552423941343	-0,004327448629269	-0,011137749078496	0,003412480056989
REG33	0,004682364042471	0,003297634452577	-0,005638617781271	-0,005121953824499	-0,006923918036250	0,009246263377186	-0,010240143519344
REG34	0,056050529651507	-0,055223817944752	-0,087378691646270	0,000359855731929	-0,044542970721449	0,033657606575123	-0,023867490969478
REG36	-1,370184697089370	-3,529360336574240	-4,810723854414840	-4,401900523425220	0,844707197736790	-17,320478527527700	-9,203434266020220

Variabile	REG30	REG31	REG32	REG33	REG34	REG36
REG2	-0,032212030392437	0,366948120560780	0,002800278795515	-0,003786545160441	-0,016608439657949	-0,508624641912090
REG14	-1,572976007017340	-1,413862495576080	-0,004790207457292	-0,004066423373557	-0,034125726047496	-3,665904193669140
REG15	-5,890130992339660	0,860108093983190	-0,006231664948737	-0,001247150398200	-0,008265920932104	1,705340797456530
REG16	-4,605625300768840	-4,383398309728420	-0,015242187914790	-0,036582912658576	-0,042376819839353	2,2907348496699540
REG17	-1,393819725379300	-1,450534313009120	0,002597864880629	0,001077154586985	-0,028519332948187	-0,770184938672460
REG19	-2,713462831556750	-3,557752164564990	0,000100636718551	0,008512499986327	0,039750682787129	7,832816141615030
REG20	-2,297229958680050	-1,888442669757020	-0,014683965926743	-0,004178054256130	0,057415559472332	2,005319640811860
REG22	-2,036387133787210	-26,914518838157000	-0,006379124385126	0,004682364042471	0,056050529651507	-1,370184697089370
REG23	0,327034793997360	-4,042029521168300	-0,012042858654023	0,003297634452577	-0,055223817944752	-3,529360336574240
REG24	-0,245826274363770	-1,262441675278080	-0,010960135963831	-0,005638617781271	-0,087378691646270	-4,810723854414840
REG25	1,399071434753400	-18,592332703791200	-0,004552423941343	-0,005121953824499	0,000359855731929	-4,401900523425220
REG26	-1,224835814280760	-5,203241646964230	-0,004327448629269	-0,006923918036250	-0,044542970721449	0,844707197736790
REG27	0,899821822391760	0,110120299348550	-0,011137749078496	0,009246263377186	0,033657606575123	-17,320478527527700
REG29	-5,927437047088890	-1,552474955697330	0,003412480056989	-0,010240143519344	-0,023867490969478	-9,203434266020220
REG30	32,439936971639300	-1,491210193060090	0,003189251026954	0,003262079828234	-0,086125635467770	-6,163733790079890
REG31	-1,491210193060090	88,368552346513300	-0,010693472492798	-0,000756945819003	0,007997154156955	-6,249048136316870
REG32	0,003189251026954	-0,010693472492798	0,005952630484801	-0,0014035344400664	-0,020935223816638	-0,036997815005412
REG33	0,003262079828234	-0,000756945819003	-0,0014035344400664	0,005563971668228	0,000003491355895	0,015968972699177
REG34	-0,086125635467770	0,007997154156955	-0,020935223816638	0,000003491355895	0,147371099787110	0,017355224691160
REG36	-6,163733790079890	-6,249048136316870	-0,036997815005412	0,015968972699177	0,017355224691160	246,794066994752000




**Studio di settore YK17U- Matrice per il calcolo dell'intervallo di confidenza Cluster 11**

<b>RMSE</b>
1,00903065

Variabile	REG3	REG14	REG17	REG24	REG27	REG30
REG3	1,201478173381870	-0,588938164189490	-0,113826991679850	-4,960153774225050	-1,063364666790660	-0,413300338733810
REG14	-0,588938164189490	138,562725723554000	0,050168248547159	1,996416206730970	-0,604387419405970	-4,829476401736180
REG17	-0,113826991679850	0,050168248547159	27,739131995362800	0,379436084466280	-1,465128659199960	-0,135200165273970
REG24	-4,960153774225040	1,996416206730970	0,379436084466280	275,375121492979000	3,591087609254660	0,878647972549660
REG27	-1,063364666790660	-0,604387419405970	-1,465128659199960	3,591087609254650	40,659598556388500	-0,581740836732200
REG30	-0,413300338733810	-4,829476401736180	-0,135200165273970	0,878647972549670	-0,581740836732200	239,440898047630000
REG34	-0,013852757670373	-0,067579670867230	0,000404132422582	0,079538941887100	0,047230972465858	-0,015094759697699
REG35	-0,008825228473631	0,005446052861269	-0,005062984022785	-0,020513894666298	-0,039014862955733	-0,014227635966110
REG36	-0,438712052657790	-0,961565798700280	0,130638939893370	-4,874585845278290	-4,625943222986220	-0,841742754762390

Variabile	REG34	REG35	REG36
REG3	-0,013852757670373	-0,008825228473631	-0,438712052657790
REG14	-0,067579670867230	0,005446052861269	-0,961565798700280
REG17	0,000404132422582	-0,005062984022785	0,130638939893370
REG24	0,079538941887100	-0,020513894666298	-4,874585845278290
REG27	0,047230972465857	-0,039014862955733	-4,625943222986220
REG30	-0,015094759697699	-0,014227635966110	-0,841742754762400
REG34	0,235874020482140	-0,068386225071020	0,179629863295910
REG35	-0,068386225071020	0,035056765555527	-0,161059457872860
REG36	0,179629863295920	-0,161059457872860	125,561423561249000



**Studio di settore YK17U- Matrice per il calcolo dell'intervallo di confidenza  
Cluster 12**

<b>RMSE</b>
1,01020634

Variabile	REG4	REG14	REG17	REG24	REG26	REG34	REG35
<b>REG4</b>	0,528582180211350	-0,036945357177448	-0,429879715830500	-0,333971143316440	-0,000180977569343	-0,006830699873463	-0,002751492537028
<b>REG14</b>	-0,036945357177448	25,023361917856100	-3,897437157900250	-0,901365126973560	-1,096825490468330	0,088021350111660	-0,027204212174948
<b>REG17</b>	-0,429879715830500	-3,897437157900250	51,138239898160900	0,165359032052270	-0,567089290697280	0,057447703902426	-0,042953007593669
<b>REG24</b>	-0,333971143316440	-0,901365126973560	0,165359032052270	50,860264168706600	-0,338111065770380	0,028609404292482	-0,020297241812271
<b>REG26</b>	-0,000180977569343	-1,096825490468330	-0,567089290697280	-0,338111065770380	27,701724846890100	0,005920565113223	-0,020964130918264
<b>REG34</b>	-0,006830699873463	0,088021350111660	0,057447703902427	0,028609404292482	0,005920565113223	0,642896052430510	-0,089130392697030
<b>REG35</b>	-0,002751492537028	-0,027204212174948	-0,042953007593669	-0,020297241812271	-0,020964130918264	-0,089130392697030	0,020622449850816






Studio di settore YK17U- Matrice per il calcolo dell'intervallo di confidenza Cluster 13

RMSE
1,01142568

Variable	REG5	REG14	REG15	REG17	REG18	REG19	REG20
REG5	2,113884372602970	-0,034568854476385	0,080261043032130	-0,419003050452850	-0,028256278948978	-0,579162109655500	-0,446838672737910
REG14	-0,034568854476385	8,564460988422840	-1,125902975399000	0,161046608636090	-0,098856212643740	-0,730879346529100	0,122319658342720
REG15	0,080261043032130	-1,125902975399000	14,643863706863500	-2,358653261044200	-0,025862064692641	0,813588575547840	-4,046149093072860
REG17	-0,419003050452850	0,161046608636090	-2,358653261044200	47,661756092879500	-0,072022243846350	-4,236174056650840	-17,326319156927400
REG18	-0,028256278948978	-0,098856212643740	-0,025862064692641	-0,072022243846350	26,844738318262200	0,010710803103676	-1,328574024079430
REG19	-0,579162109655500	-0,730879346529100	0,813588575547840	-4,236174056650840	0,010710803103676	255,113221825719000	-38,315279178752300
REG20	-0,446838672737910	0,122319658342720	-4,046149093072860	-17,326319156927400	-1,328574024079430	-38,315279178752300	796,820347555629000
REG23	-0,204129827043580	-0,611167257388440	-2,884492247867840	0,856199882888990	-0,008494883810171	-47,485308859963300	3,7956866518037420
REG24	0,009642552343536	-0,576128808632520	-4,763575869332170	-3,744056549942250	-0,013394257529317	-1,645785943470220	-19,913925936229200
REG25	-2,354942694599880	-2,388144067929640	-1,040423749898350	-6,211639679934150	-0,109907948580090	9,309213958000860	0,798842438900000
REG26	-0,033882747746557	-0,172897773742090	-0,240388910685860	-0,272522776673200	-0,022600497814339	-0,328954003603010	-2,297866475416340
REG28	0,000014832934103	-0,129653554194120	0,030219192330330	-0,107901987886900	-0,124935328690440	-0,030638880944689	-0,481148935430840
REG29	-0,670135420512590	-0,724874490852360	-5,340130787603440	1,444118108798780	0,079755166840270	-22,370763353270900	-34,894612219811900
REG30	-0,211702148830140	-0,133908167357720	-1,163146504481120	0,000669709425015	-0,052998684954281	2,068989857583900	-61,835804376459800
REG31	-0,580182352421730	-0,314324335260990	0,287351050371350	0,101689298780380	-0,012799397124998	0,369467610288310	-0,709914629833890
REG34	-0,007684975508784	-0,029436889828517	-0,079714213614240	0,025472874177068	-0,013088907725454	-0,044887148306864	-0,812666462396080
REG35	0,000109183982491	0,000329510454866	-0,004262551728983	-0,005116127818615	-0,000139891290507	0,003309172397895	0,022952212025695
REG36	-0,894765366740480	-1,255228950276300	0,055993687566511	-0,090573626688320	0,059553461078421	-12,542800335489800	-7,705661932883810



Variable	REG23	REG24	REG25	REG26	REG28	REG29
REG5	-0,204129827043580	0,009642552343536	-2,354942694599880	-0,033882747746557	0,000014832934103	-0,670135420512590
REG14	-0,611167257398440	-0,576128808632520	-2,388144067929640	-0,172897773742090	-0,129653554194120	-0,724874490852360
REG15	-2,884492247867840	-4,763575869332170	-1,040423749898350	-0,240388910685860	0,030219129330330	-5,340130787603440
REG17	0,856199882888990	-3,744056549942250	-6,211639679934150	-0,272522776673200	-0,107901987886900	1,444118108798780
REG18	-0,008494883810171	-0,013394257529317	-0,109907948580090	-0,022600497814339	-0,124935328690440	0,079755166840270
REG19	-47,485308859963300	-1,645785943470220	9,309213958000850	-0,328954003603010	-0,030638880944689	-22,370763353270900
REG20	3,795686518037420	-19,913925936229200	0,798842438900000	-2,297866475416340	-0,481148935430840	-34,894612219811900
REG23	93,184349735522600	-11,078476677047000	-37,220788063910100	0,258241049181160	-0,007204188017606	3,370723641631190
REG24	-11,078476677047000	31,599842763227000	-7,924132978590040	-0,086594934433740	0,012600929359007	-0,421370916681190
REG25	-37,220788063910100	-7,924132978590040	512,464537370446000	-1,249458228338920	-0,022854908971143	-3,931390173414850
REG26	0,258241049181160	-0,086594934433740	-1,249458228338920	12,666586719086600	-0,002682601589547	-2,450090656305870
REG28	-0,007204188017606	0,012600929359007	-0,022854908971143	-0,002682601589547	3,101829533379410	-0,044627047376145
REG29	3,370723641631180	-0,421370916681190	-3,931390173414850	-2,450090656305870	-0,044627047376145	216,252001698198000
REG30	0,541630715083620	-0,249263440297460	0,769301906673400	0,123145516699560	0,025356506465006	-0,891549077177710
REG31	-0,968273875806870	-1,180291820430590	-6,979494300183610	-0,178593479011830	-0,062535805691950	-0,952664956920900
REG34	0,195463064489590	-0,036204826506380	-0,528829851351390	-0,006070579561446	0,001440181307006	-0,304593004054860
REG35	-0,037239983948653	0,001141019681449	0,002749356091587	-0,001245453100325	-0,000063646307403	-0,003483700426696
REG36	3,198633497476080	-5,588125779360850	-3,600398933064570	0,083755808842280	-0,321753330227680	-2,483503319546570

Variable	REG30	REG31	REG34	REG35	REG36
REG5	-0,211702148830140	-0,580182352421730	-0,007684975508784	0,000109183982491	-0,894765366740480
REG14	-0,133908167357720	-0,314324335260990	-0,029436889828517	0,000329510454866	-1,255228950276300
REG15	-1,163146504481120	0,287351050371350	-0,079714213614240	-0,004262551728983	0,055993687556511
REG17	0,00669709425015	0,101689298780380	0,025472874177068	-0,005116127818615	-0,090573626688320
REG18	-0,0529988684954281	-0,012799397124998	-0,013089807725454	-0,000139891290507	0,059553461078421
REG19	2,068989857583900	0,369467610288310	-0,044887148306864	0,003309172397895	-12,542800335489800
REG20	-61,835804376459800	-0,709914629833890	-0,812666462396080	0,022952212025695	-7,705661932883810
REG23	0,541630715083620	-0,968273875806870	0,195463064489590	-0,037239983948653	3,198633497476080
REG24	-0,249263440297460	-1,180291820430590	-0,036204826506380	0,001141019681449	-5,588125779360850
REG25	0,769301906673400	-6,979494300183610	-0,528829851351390	0,002749356091587	-3,600398933064570
REG26	0,123145516699560	-0,178593479011830	-0,006070579561446	-0,001245453100325	0,083755808842280
REG28	0,025356506465006	-0,062535805691950	0,001440181307006	-0,000063646307403	-0,321753330227680
REG29	-0,891549077177710	-0,952664956920900	-0,304593004054860	-0,003483700426697	-2,483503319546570
REG30	35,480531139298600	-1,555757588336880	-0,007581212691127	-0,001379482226259	0,452935662052280
REG31	-1,555757588336880	66,935001076904500	-0,007514524312838	-0,001080879802980	-0,093062563859860
REG34	-0,007581212691127	-0,007514524312838	0,381057250275620	-0,015622806537154	-0,248738677450990
REG35	-0,001379482226259	-0,001080879802980	-0,015622806537154	0,001091777398646	-0,003808194208453
REG36	0,452935662052280	-0,093062563859860	-0,248738677450990	-0,003808194208453	95,517875521386000



DECRETO 22 dicembre 2016.

**Approvazione delle territorialità specifiche.**

IL MINISTRO DELL'ECONOMIA  
E DELLE FINANZE

Visto il decreto del Presidente della Repubblica 29 settembre 1973, n. 600, recante disposizioni in materia di accertamento delle imposte sui redditi;

Visto il decreto del Presidente della Repubblica 26 ottobre 1972, n. 633, recante disposizioni in materia di imposta sul valore aggiunto;

Visto il testo unico delle imposte sui redditi, approvato con decreto del Presidente della Repubblica 22 dicembre 1986, n. 917, e successive modificazioni;

Visto l'art. 62-*bis* del decreto-legge 30 agosto 1993, n. 331, convertito con modificazioni dalla legge 29 ottobre 1993, n. 427, che prevede che gli uffici del Dipartimento delle entrate del Ministero delle finanze elaborino, in relazione ai vari settori economici, appositi studi di settore;

Visto il medesimo art. 62-*bis* del citato decreto-legge n. 331 del 1993, che prevede che gli studi di settore siano approvati con decreto del Ministro delle finanze;

Visto l'art. 10 della legge 8 maggio 1998, n. 146, e successive modificazioni, che individua le modalità di utilizzazione degli studi di settore in sede di accertamento nonché le cause di esclusione dall'applicazione degli stessi;

Visto l'art. 10-*bis* della legge 8 maggio 1998, n. 146, concernente le modalità di revisione ed aggiornamento degli studi di settore;

Visto il decreto del Presidente della Repubblica 31 maggio 1999, n. 195 e successive modificazioni, recante disposizioni concernenti i tempi e le modalità di applicazione degli studi di settore;

Considerato che, a seguito delle analisi e delle valutazioni effettuate sulla base dei dati in possesso dell'Amministrazione finanziaria, sono emerse cause di non applicabilità degli studi di settore;

Visto il decreto del Ministro delle finanze 10 novembre 1998 e successive modificazioni, che ha istituito la Commissione di esperti prevista dall'art. 10, comma 7, della legge n. 146 del 1998, modificata con successivi decreti del 5 febbraio 1999, del 24 ottobre 2000, del 2 agosto 2002, del 14 luglio 2004, del 27 gennaio 2007, del 19 marzo 2009, del 4 dicembre 2009, del 20 ottobre 2010, del 29 marzo 2011, dell'8 ottobre 2012, del 17 dicembre 2013 e del 16 dicembre 2014;

Visto l'art. 23 del decreto legislativo 30 luglio 1999, n. 300, che ha istituito il Ministero dell'economia e delle finanze, attribuendogli le funzioni dei Ministeri del tesoro, del bilancio e della programmazione economica e delle finanze;

Visto l'art. 57 del decreto legislativo 30 luglio 1999, n. 300, e successive modificazioni, che ha istituito le Agenzie fiscali;

Visto il provvedimento del direttore dell'Agenzia delle entrate 16 novembre 2007, che ha approvato la tabella di classificazione delle attività economiche;

Visto il decreto del Ministro dell'economia e delle finanze 11 febbraio 2008, concernente la semplificazione degli obblighi di annotazione separata dei componenti rilevanti ai fini degli studi di settore;

Visto l'art. 8 del decreto-legge del 29 novembre 2008, n. 185, convertito con la legge n. 2 del 28 gennaio 2009, recante misure urgenti per il sostegno a famiglie, lavoro, occupazione e impresa e per ridisegnare in funzione anti-crisi il quadro strategico nazionale;

Visto il decreto del Ministro dell'economia e delle finanze 19 maggio 2009, recante disposizioni sull'elaborazione degli studi di settore su base regionale o comunale;

Visto il provvedimento del direttore dell'Agenzia delle entrate 22 maggio 2015, e successive modificazioni, concernente l'approvazione dei modelli per la comunicazione dei dati rilevanti ai fini dell'applicazione degli studi di settore da utilizzare per il periodo d'imposta 2014;

Visto il decreto del Ministro dell'economia e delle finanze 24 marzo 2014, concernente l'approvazione di modifiche agli studi di settore, relativi al periodo di imposta 2013;

Visto il provvedimento del direttore dell'Agenzia delle entrate 26 febbraio 2016, concernente l'approvazione del programma di revisione degli studi di settore applicabili a partire dal periodo d'imposta 2016;

Acquisito il parere della predetta Commissione di esperti in data 7 dicembre 2016;

Decreta:

Art. 1.

*Individuazione di indicatori territoriali*

1. Sono individuati specifici indicatori territoriali in relazione ai quali differenziare le modalità di applicazione degli studi di settore per tenere conto del luogo in cui viene svolta l'attività economica. La metodologia seguita per individuare tali indicatori viene riportata nei seguenti allegati:

1, per la Territorialità del livello dei canoni di affitto dei locali commerciali;

2, per la Territorialità del livello del reddito medio imponibile ai fini dell'addizionale IRPEF;

3, per la Territorialità del livello delle retribuzioni;

4, per la Territorialità del livello delle quotazioni immobiliari;

5, per la Territorialità del livello dei canoni di locazione degli immobili.

2. Le territorialità di cui al comma precedente, con cui effettuare le predette differenziazioni, sono applicabili a decorrere dal periodo di imposta in corso alla data del 31 dicembre 2016.

Il presente decreto sarà pubblicato nella *Gazzetta Ufficiale* della Repubblica italiana.

Roma, 22 dicembre 2016

*Il Ministro:* PADOAN




# ALLEGATO 1

---

## NOTA TECNICA E METODOLOGICA

# TERRITORIALITÀ DEL LIVELLO DEI CANONI DI AFFITTO DEI LOCALI COMMERCIALI

DEFINITA SU DATI  
DEGLI STUDI DI SETTORE RIFERITI AL PERIODO  
D'IMPOSTA 2014



---

## CRITERI PER LA DEFINIZIONE DEL “LIVELLO DEI CANONI DI AFFITTO DEI LOCALI COMMERCIALI”

---

Al fine di tener conto dell'influenza del costo degli affitti sulla determinazione del ricarico, è stato definito l'indicatore “*Livello dei canoni di affitto dei locali commerciali*”.

Tale indicatore è stato determinato a livello comunale, partendo dalle informazioni contenute nel quadro F e nel quadro B del modello di comunicazione dei dati rilevanti ai fini dell'applicazione degli Studi di Settore, relativi alle attività di impresa, con riferimento al periodo d'imposta 2014.

L'indicatore è stato definito secondo le seguenti modalità:

- è stato calcolato<sup>1</sup>, per ogni comune, il valore mediano dei canoni di affitto dei locali commerciali a metro quadro;
- è stato calcolato, per ogni provincia, il valore mediano dei canoni di affitto dei locali commerciali a metro quadro, differenziato per le seguenti classi demografiche dei comuni:
  - fino a 1.000 abitanti;
  - da 1.001 a 5.000 abitanti;
  - da 5.001 a 10.000 abitanti;
  - da 10.001 a 30.000 abitanti;
  - con oltre 30.000 abitanti;
- per ogni comune con meno di 13 imprese in affitto, è stato preso a riferimento il valore mediano dei canoni di affitto dei locali commerciali a metro quadro, calcolato a livello provinciale e relativo alla classe demografica a cui il comune appartiene<sup>2</sup>;
- la distribuzione di tali valori è stata successivamente standardizzata<sup>3</sup> attraverso un valore minimo e massimo.

Nel Sub Allegato 1.A viene riportato l'elenco, per Regione, dei singoli Comuni e dei relativi livelli dei canoni di affitto dei locali commerciali.


La classificazione dei comuni, delle province e delle regioni è aggiornata al 31 dicembre 2015.

---

<sup>1</sup> È stato calcolato per ogni impresa il valore dei canoni di affitto dei locali commerciali a metro quadro come rapporto tra il valore dei canoni di affitto dei locali commerciali (rilevato dal Quadro F della modulistica degli Studi di Settore) e la somma delle superfici utilizzate dall'impresa per lo svolgimento delle attività (rilevato dai quadri B della modulistica degli Studi di Settore). È stata, quindi, costruita la distribuzione ventile della variabile “*Valore dei canoni di affitto dei locali commerciali a metro quadro*”, selezionando le imprese con prevalenza di superfici destinate ad attività di vendita. Al riguardo, si precisa che sono state escluse dalla fase di definizione dell'indicatore le imprese che hanno indicato una delle cause di esclusione dall'applicazione degli studi di settore, le imprese che hanno compilato il campo relativo al periodo di attività presente nel frontespizio, le imprese con attività secondarie presenti con un'incidenza sui ricavi complessivi superiore al 30%, le imprese con elementi contabili assenti o errati, le imprese con valore dei canoni di affitto dei locali commerciali a metro quadro superiore a 6 volte il 99° percentile della distribuzione a livello comunale.

<sup>2</sup> Nel caso della presenza di poche (o assenti) osservazioni o di valori non coerenti all'interno di una data fascia dimensionale dei comuni, il valore di riferimento provinciale viene recuperato dalle fasce contigue, assicurando che vi sia un andamento non decrescente dei valori provinciali, dalle fasce dimensionali più basse verso quelle più alte. Tale andamento risulta essere quello generalmente osservato all'interno delle province con un maggior numero di osservazioni.

<sup>3</sup> I valori della distribuzione sono trattati nel seguente modo:  $(\text{valore} - \text{valore minimo}) / (\text{valore massimo} - \text{valore minimo})$ .



## SUB ALLEGATO 1.A


---

ELENCO, PER REGIONE, DEI COMUNI  
E DEL RELATIVO LIVELLO DEI CANONI DI  
AFFITTO DEI LOCALI COMMERCIALI




**REGIONE  
ABRUZZO**

ABBATEGGIO	0,0228	CONTROGUERRA	0,0822	PIETRAFERRAZZANA	0,0364	<b>REGIONE</b>	
ACCIANO	0,0707	CORFINO	0,0922	PIETRANICO	0,0228	<b>BASILICATA</b>	
AIELLI	0,0922	CORROPOLI	0,0922	PINETO	0,1050	ABRIOLA	0,0323
ALANNO	0,0792	CORTINO	0,0373	PIZZOFERRATO	0,0580	ACCETTURA	0,0446
ALBA ADRIATICA	0,0887	CORVARA	0,0228	PIZZOLI	0,1363	ACERENZA	0,0323
ALFEDENA	0,0707	CRECCHIO	0,0580	POGGIO PICENZE	0,0922	ALBANO DI LUCANIA	0,0323
ALTINO	0,0886	CROGNALETO	0,0822	POGGIOFIORITO	0,0364	ALIANO	0,0446
ANCARANO	0,0822	CUGNOLI	0,0792	POLLUTRI	0,0580	ANZI	0,0323
ANVERSA DEGLI ABRUZZI	0,0707	CUPELLO	0,0580	POPOLI	0,0638	ARMENTO	0,0323
ARCHI	0,0580	DOGLIOLA	0,0364	PRATA D'ANSIDONIA	0,0707	ATELLA	0,0323
ARI	0,0580	ELICE	0,0741	PRATOLA PELIGNA	0,0997	AVIGLIANO	0,0945
ARIELLI	0,0580	FAGNANO ALTO	0,0707	PRETORO	0,0364	BALVANO	0,0323
ARSITA	0,0373	FALLO	0,0364	PREZZA	0,0922	BANZI	0,0323
ATELETA	0,0922	FANO ADRIANO	0,0373	QUADRI	0,0364	BARAGIANO	0,0448
ATESSA	0,0578	FARA FILIORUM PETRI	0,0580	RAIANO	0,0922	BARILE	0,0323
ATRI	0,1169	FARA SAN MARTINO	0,0580	RAPINO	0,0580	BELLA	0,0535
AVEZZANO	0,1656	FARINDOLA	0,0792	RIPA TEATINA	0,0580	BERNALDA	0,0695
BALSORANO	0,0922	FILETTO	0,0580	RIVISONDOLI	0,0707	BRIENZA	0,0388
BARETE	0,0707	FONTECCHIO	0,0707	ROCCA PIA	0,0707	BRINDISI MONTAGNA	0,0323
BARISCIANO	0,0922	FOSSA	0,0707	ROCCA SAN GIOVANNI	0,0580	CALCIANO	0,0037
BARREA	0,0707	FOSSACESIA	0,0751	ROCCA SANTA MARIA	0,0373	CALVELLO	0,0503
BASCIANO	0,0822	FRAINE	0,0364	ROCCA DI BOTTE	0,0707	CALVERA	0,0323
BELLANTE	0,0901	FRANCAVILLA AL MARE	0,1477	ROCCA DI CAMBIO	0,0707	CAMPOMAGGIORE	0,0323
BISEGNA	0,0707	FRESAGRANDINARIA	0,0580	ROCCA DI MEZZO	0,0766	CANCELLARA	0,0323
BISENTI	0,0822	FRISA	0,0580	ROCCACASALE	0,0707	CARBONE	0,0323
BOLOGNANO	0,0792	FURCI	0,0580	ROCCAMONTEPIANO	0,0580	CASTELGRANDE	0,0323
BOMBA	0,0364	GAGLIANO ATERNO	0,0707	ROCCAMORICE	0,0228	CASTELLUCCIO INFERIORE	0,0323
BORRELLO	0,0364	GAMBERALE	0,0364	ROCCARASO	0,0922	CASTELLUCCIO SUPERIORE	0,0323
BRITTIOLI	0,0228	GESSOPALENA	0,0580	ROCCASCALIGNA	0,0580	CASTELMEZZANO	0,0323
BUCCHIANICO	0,0904	GIOIA DEI MARSI	0,0922	ROCCASPINALVETI	0,0580	CASTEL SARACENO	0,0323
BUGNARA	0,0922	GISSI	0,0862	ROIO DEL SANGRO	0,0364	CASTRONUOVO DI SANT'ANDREA	0,0323
BUSSI SUL TIRINO	0,0792	GIULIANO TEATINO	0,0580	ROSCIANO	0,0792	CEROSIMO	0,0323
CAGNANO AMITERNO	0,0922	GIULIANOVA	0,1437	ROSELLO	0,0364	CHIARAMONTE	0,0323
CALASCIO	0,0707	GORIANO SICOLI	0,0707	ROSETO DEGLI ABRUZZI	0,1681	CIRIGLIANO	0,0707
CAMPLI	0,0849	GUARDIAGRELE	0,1020	SALLE	0,0228	COLOBRARO	0,0446
CAMPO DI GIOVE	0,0707	GUILMI	0,0364	SAN BENEDETTO DEI MARSI	0,0922	CORLETO PERTICARA	0,0323
CAMPOTOSTO	0,0707	INTRODACQUA	0,0922	SAN BENEDETTO IN PERILLIS	0,0707	CRACO	0,0037
CANISTRO	0,0922	ISOLA DEL GRAN SASSO DITTALIA	0,0804	SAN BUONO	0,0580	CRICO	0,0323
CANOSA SANNITA	0,0580	L'AQUILA	0,2249	SAN DEMETRIO NE' VESTINI	0,0922	EPISCOPIA	0,0323
CANSANO	0,0707	LAMA DEI PELIGNI	0,0580	SAN GIOVANNI LIPIONI	0,0364	FARDELLA	0,0323
CANZANO	0,0822	LANCIANO	0,1455	SAN GIOVANNI TEATINO	0,0951	FERRANDINA	0,0543
CAPESTRANO	0,0707	LECCE NEI MARSI	0,0922	SAN MARTINO SULLA MARRUCINA	0,0364	FILIANO	0,0323
CAPISTRELLO	0,1121	LENTELLA	0,0364	SAN PIO DELLE CAMERE	0,0707	FIORENZA	0,0323
CAPITIGNANO	0,0707	LETTOMANOPPELLO	0,0792	SAN SALVO	0,0957	FRANCAVILLA IN SINNI	0,0340
CAPORCIANO	0,0707	LETTOPALENA	0,0364	SAN VALENTINO IN ABRUZZO	0,0792	GALLICCHIO	0,0323
CAPPADOCIA	0,0707	LISCIA	0,0364	CTERIORE	0,0922	GARAGUSO	0,0446
CAPELLE SUL TAVO	0,0792	LORETO APRUTINO	0,0926	SAN VINCENZO VALLE ROVETO	0,0922	GENZANO DI LUCANIA	0,0375
CARAMANICO TERME	0,0907	LUCO DEI MARSI	0,0997	SAN VITO CHIETINO	0,1196	GINESTRA	0,0323
CARAPELLE CALVISIO	0,0707	LUCOLI	0,0922	SANT'EGIDIO ALLA VIBRATA	0,0675	GONGOLIONE	0,0446
CARPINETO SINELLO	0,0364	MAGLIANO DE' MARSI	0,0862	SANT'EUFEMIA A MAIELLA	0,0228	GRASSANO	0,0399
CARPINETO DELLA NORA	0,0228	MANOPPELLO	0,1032	SANT'EUSANIO FORCONESE	0,0707	GROTTOLE	0,0446
CARSOLI	0,1284	MARTINSICURO	0,0947	SANT'EUSANIO DEL SANGRO	0,0580	GRUMENTO NOVA	0,0323
CARUNCHIO	0,0364	MASSA D'ALBE	0,0922	SANT'OMERO	0,1868	GUARDIA PERTICARA	0,0323
CASACANDITELLA	0,0580	MIGLIANICO	0,0723	SANTA MARIA IMBARO	0,0580	IRSIANA	0,0382
CASALANGUIDA	0,0580	MOLINA ATERNO	0,0707	SANTE MARIE	0,0922	LAGONEGRO	0,0770
CASALBORDINO	0,0418	MONTAZZOLI	0,0707	SANTO STEFANO DI SESSANIO	0,0707	LATRONICO	0,0323
CASALINCONTRADA	0,0580	MONTEBELLO DI BERTONA	0,0792	SCAFA	0,0829	LAURENZANA	0,0323
CASOLI	0,0487	MONTEBELLO SUL SANGRO	0,0364	SCANNO	0,0922	LAURIA	0,0332
CASTEL CASTAGNA	0,0373	MONTEFERRANTE	0,0364	SCERNI	0,0580	LAVELLO	0,0672
CASTEL FRENTANO	0,0580	MONTEFINO	0,0822	SCHIAVI DI ABRUZZO	0,0364	MARATEA	0,0834
CASTEL DEL MONTE	0,0707	MONTELAPIANO	0,0364	SCONTRONE	0,0707	MARSICO NUOVO	0,0380
CASTEL DI IERI	0,0707	MONTENERODOMO	0,0364	SCOPPITO	0,1579	MARSICO VETERE	0,0330
CASTEL DI SANGRO	0,1482	MONTEODORISIO	0,0580	SCURCOLA MARSICANA	0,0922	MASCHITO	0,0323
CASTELGUIDONO	0,0364	MONTETERALE	0,0922	SECINARO	0,0707	MATERA	1,358
CASTELLAFIUME	0,0922	MONTESILVANO	0,1623	SERRAMONACESCA	0,0228	MELFI	0,0863
CASTELLALTO	0,0966	MONTORIO AL VOMANO	0,0989	SILVI	0,0983	MIGLIONICO	0,0446
CASTELLI	0,0822	MORINO	0,0922	SPIOLTRE	0,1119	MISSANELLO	0,0323
CASTELVECCHIO CALVISIO	0,0707	MORRO D'ORO	0,0822	SULMONA	0,1662	MOLITRANO	0,0323
CASTELVECCHIO SUBEQUO	0,0922	MOSCIANO SANT'ANGELO	0,0948	TAGLIACOZZO	0,0945	MONTALBANO JONICO	0,0699
CASTIGLIONE MESSER MARINO	0,0580	MOSCUFO	0,0792	TARANTA PELIGNA	0,0364	MONTÉMILONE	0,0323
CASTIGLIONE MESSER RAIMONDO	0,0822	MOZZAGROGNA	0,0580	TERAMO	0,1704	MONTEMURRO	0,0323
CASTIGLIONE A CASAURIA	0,0228	NAVELLI	0,0707	TIONE DEGLI ABRUZZI	0,0707	MONTESCAGLIOSO	0,0497
CASTILENTI	0,0822	NERETO	0,0849	TOCCO DA CASAURIA	0,0870	MURO LUCANO	0,0888
CATIGNANO	0,0792	NOCCIANO	0,0792	TORANO NUOVO	0,0822	NEMOLI	0,0323
CELANO	0,1317	NOTARESCO	0,1277	TORINO DI SANGRO	0,0854	NOEPOLI	0,0323
CELENZA SUL TRIGNO	0,0364	OCRE	0,0922	TORNARECCIO	0,0580	NOVA SIRI	0,0799
CELLINO ATTANASIO	0,0822	OFENA	0,0707	TORNIMPARTE	0,0922	OLIVETO LUCANO	0,0037
CEPAGATTI	0,0780	OPI	0,0792	TORRE DE' PASSERI	0,0863	OPPIDO LUCANO	0,0323
CERCHIO	0,0922	ORICOLA	0,0922	TORREBRUNA	0,0364	PALAZZO SAN GERVASIO	0,0435
CERMIGNANO	0,0822	ORSOGNA	0,0771	TORREVECCIA TEATINA	0,0580	PATERNO	0,0323
CHIETI	0,1551	ORTONA	0,1248	TORRICELLA PELIGNA	0,0580	PESCOPAGANO	0,0323
CITTÀ SANT'ANGELO	0,1250	ORTONA DEI MARSI	0,0707	TORRICELLA SICURA	0,0822	PICERNO	0,0587
CIVITA D'ANTINO	0,0707	ORTUCCHIO	0,0922	TORTORETO	0,1180	PIETRAGALLA	0,0822
CIVITALUPARELLA	0,0364	OVINDOLI	0,0922	TOSSICIA	0,0822	PIETRAPERTOSA	0,0323
CIVITAQUANA	0,0792	PACENTRO	0,0922	TRASACCO	0,0875	PIGNOLA	0,0535
CIVITELLA ALFEDENA	0,0707	PAGLIETA	0,0580	TREGLIO	0,0580	PITICCI	0,0535
CIVITELLA CASANOVA	0,0792	PALENA	0,0580	TUFILLO	0,0364	POLICORO	0,0929
CIVITELLA MESSER RAIMONDO	0,0364	PALMOLI	0,0364	TURRIVALIGNANI	0,0228	POMARICO	0,0434
CIVITELLA ROVETO	0,1427	PALOMBARO	0,0580	VACRI	0,0580	POTENZA	1,1328
CIVITELLA DEL TRONTO	0,0849	PENNA SANT'ANDREA	0,0822	VALLE CASTELLANA	0,0822	RAPOLLA	0,0323
COCULLO	0,0707	PENNADOMO	0,0364	VASTO	0,1253	RAPONNE	0,0323
COLLARMELE	0,0707	PENNAPIEDIMONTE	0,0364	VICOLI	0,0228	RIONERO IN VULTURE	0,0539
COLLECORVINO	0,1503	PENNE	0,1193	VILLA CELIERA	0,0228	RIPACANDIDA	0,0323
COLLEDARA	0,0822	PERANO	0,0580	VILLA SANT'ANGELO	0,0707	RIVELLO	0,0399
COLLEDIMACINE	0,0364	PERETO	0,0707	VILLA SANTA LUCIA DEGLI ABRUZZI	0,0707	ROCCANOVA	0,0323
COLLEDIMEZZO	0,0364	PESCARA	0,1987	VILLA SANTA MARIA	0,0580	ROTONDA	0,0323
COLLELONGO	0,0922	PESCASSEROLI	0,0847	VILLALAGO	0,0707	ROTONDELLA	0,0446
COLLEPIETRO	0,0707	PESCINA	0,1061	VILLALFONSINA	0,0364	RUOTI	0,0323
COLONNELLA	0,0978	PESCOCOSTANZO	0,0922	VILLAMAGNA	0,0722	SALVANO DEL MONTE	0,0323
		PESCOSANSONESCO	0,0228	VILLAVALLELONGA	0,0707	SALANDRA	0,0446
		PETTORANO SUL GIZIO	0,0922	VILLETTA BARREA	0,0707	SAN CHIRICO NUOVO	0,0323
		PIANELLA	0,0999	VITTORITO	0,0707	SAN CHIRICO RAPARO	0,0323
		PICCIANO	0,0792				
		PIETRACAMELA	0,0373				



SAN COSTANTINO ALBANESE	0,0323	CARLOPOLI	0,0477	LAMEZIA TERME	0,0958	ROGLIANO	0,0615
SAN FELE	0,0323	CAROLEI	0,0453	LAPPANO	0,0369	ROMBIOLO	0,0412
SAN GIORGIO LUCANO	0,0446	CARPANZANO	0,0369	LATTARICO	0,0453	ROSARNO	0,0819
SAN MARTINO D'AGRI	0,0323	CASABONA	0,0178	LAUREANA DI BORRELLO	0,0647	ROSE	0,0893
SAN MAURO FORTE	0,0446	CASIGNANA	0,0484	LIMBADI	0,0412	ROSETO CAPO SPULICO	0,0453
SAN PAOLO ALBANESE	0,0323	CASOLE BRUZIO	0,0453	LOCRI	0,0795	ROSSANO	0,0961
SAN SEVERINO LUCANO	0,0323	CASSANO ALL'IONIO	0,0665	LONGOBARDI	0,0453	ROTA GRECA	0,0453
SANT'ANGELO LE FRATTE	0,0323	CASTELSILANO	0,0178	LONGOBUCCO	0,0453	ROVITO	0,0453
SANT'ARCANGELO	0,0513	CASTIGLIONE COSENTINO	0,0453	LUNGRO	0,0453	SAMO	0,0484
SARCONI	0,0323	CASTROLIBERO	0,1207	LUZZI	0,0676	SAN BASILE	0,0453
SASSO DI CASTALDA	0,0323	CASTROREGIO	0,0369	MAGISANO	0,0477	SAN BENEDETTO ULLANO	0,0453
SATRIANO DI LUCANIA	0,0323	CASTROVILLARI	0,0922	MAIDA	0,3583	SAN CALOGERO	0,0412
SAVOIA DI LUCANIA	0,0323	CATANZARO	0,1683	MAIERATO	0,0412	SAN COSMO ALBANESE	0,0369
SCANZANO JONICO	0,0576	CAULONIA	0,0647	MAIERÀ	0,0453	SAN COSTANTINO CALABRO	0,0412
SENISE	0,0581	CELICO	0,0453	MALITO	0,0369	SAN DEMETRIO CORONE	0,0453
SPINOSO	0,0323	CELLARA	0,0369	MALVITO	0,0453	SAN DONATO DI NINEA	0,0453
STIGLIANO	0,0761	CENADI	0,0336	MAMMOLA	0,0484	SAN FERDINANDO	0,0484
TEANA	0,0323	CENTRACHE	0,0336	MANDATORICCIO	0,0453	SAN FILI	0,0453
TERRANOVA DI POLLINO	0,0323	CERCHIARA DI CALABRIA	0,0453	MANGONE	0,0607	SAN FLORO	0,0336
TITO	0,0540	CERENZIA	0,0178	MARANO MARCHESATO	0,0453	SAN GIORGIO ALBANESE	0,0453
TOLVE	0,0323	CERISANO	0,0453	MARANO PRINCIPATO	0,0453	SAN GIORGIO MORGETO	0,0484
TRAMUTOLA	0,0323	CERVA	0,0477	MARCEDUSA	0,0336	SAN GIOVANNI DI GERACE	0,0484
TRECCHINA	0,0323	CERVICATI	0,0369	MARCELLINARA	0,0477	SAN GIOVANNI IN FIORE	0,0449
TRICARICO	0,0622	CERZETO	0,0453	MARINA DI GIOIOSA IONICA	0,1032	SAN GREGORIO D'IPPONA	0,0412
TRIVIGNO	0,0323	CESSANTI	0,0412	MAROPATI	0,0484	SAN LORENZO	0,0484
TURSI	0,0401	CETRARO	0,0576	MARTIRANO	0,0336	SAN LORENZO BELLIZZI	0,0369
VAGLIO BASILICATA	0,0323	CHIARAVALLE CENTRALE	0,0544	MARTIRANO LOMBARDO	0,0477	SAN LORENZO DEL VALLO	0,0453
VALSINNI	0,0446	CICALA	0,0477	MARTONE	0,0484	SAN LUCA	0,0484
VENOSA	0,0665	CIMINÀ	0,0484	MARZI	0,0369	SAN LUCIDO	0,0753
VIETRI DI POTENZA	0,0323	CINQUEFRONDI	0,0647	MELICUCCO	0,0647	SAN MANGO D'AQUINO	0,0477
VIGGIANELLO	0,0323	CIRÒ	0,0178	MELICUCCÀ	0,0484	SAN MARCO ARGENTANO	0,0631
VIGGIANO	0,0323	CIRÒ MARINA	0,0485	MELISSA	0,0178	SAN MARTINO DI FINITA	0,0453
<b>REGIONE CALABRIA</b>							
ACQUAFORMOSA	0,0453	CITTAANOVA	0,0535	MELITO DI PORTO SALVO	0,0699	SAN MAURO MARCHESATO	0,0178
ACQUAPPESA	0,0453	CIVITA	0,0369	MENDICINO	0,0605	SAN NICOLA ARCELLA	0,0453
ACQUARO	0,0412	CLETO	0,0453	MESORACA	0,0442	SAN NICOLA DA CRISSA	0,0412
ACRI	0,0547	COLOSIMI	0,0453	MIGLIERINA	0,0336	SAN NICOLA DELL'ALTO	0,0097
AFRICO	0,0484	CONDOLFURI	0,0647	MILETO	0,1102	SAN PIETRO APOSTOLO	0,0477
AGNANA CALABRA	0,0484	CONFLENTI	0,0477	MOLOCHIO	0,0484	SAN PIETRO A MAIDA	0,0477
AIELLO CALABRO	0,0453	CORIGLIANO CALABRO	0,0509	MONASTERACE	0,0484	SAN PIETRO DI CARIDÀ	0,0484
AIETA	0,0369	CORTALE	0,0477	MONGIANA	0,0351	SAN PIETRO IN AMANTEA	0,0369
ALBI	0,0477	COSENZA	0,1492	MONGRASSANO	0,0453	SAN PIETRO IN GUARANO	0,0453
ALBIDONA	0,0453	COSOLETO	0,0484	MONTALTO UFFUGO	0,0538	SAN PROCOPIO	0,0484
ALESSANDRIA DEL CARRETTO	0,0369	COTRONEI	0,0178	MONTAURIO	0,0477	SAN ROBERTO	0,0484
ALTILIA	0,0369	CROPALATI	0,0453	MONTABELLO IONICO	0,0647	SAN SOSTENE	0,0477
ALTomonte	0,0453	CROPANI	0,0529	MONTegiordano	0,0453	SAN SOSTI	0,0453
AMANTEA	0,0879	CROSA	0,0499	MONTEPAONE	0,0946	SAN VINCENZO LA COSTA	0,0453
AMARONI	0,0477	CROTONE	0,1717	MONTROSSO CALABRO	0,0412	SAN VITO SULLO IONIO	0,0477
AMATO	0,0336	CRUCOLI	0,0178	MORANO CALABRO	0,0453	SANGINETO	0,0453
AMENDOLARA	0,0535	CURINGA	0,0382	MORMANNO	0,0453	SANT'AGATA DEL BIANCO	0,0484
ANDALI	0,0336	CUTRO	0,0863	MOTTA SAN GIOVANNI	0,0647	SANT'AGATA DI ESARO	0,0453
ANOIA	0,0484	DASÀ	0,0412	MOTTA SANTA LUCIA	0,0336	SANT'ALESSIO IN ASPROMONTE	0,0484
ANTONIMINA	0,0484	DAVOLI	0,0773	MOTTAFOLLONE	0,0453	SANT'ANDREA APOSTOLO DELLO IONIO	0,0477
APRIGLIANO	0,0453	DECOLLATURA	0,0477	NARDODIPACE	0,0412	SANT'EUFEMIA D'ASPRMONTE	0,0484
ARDORE	0,0508	DELIANUOVA	0,0484	NOCARA	0,0369	SANT'ILARIO DELLO IONIO	0,0484
ARENA	0,0412	DIAMANTE	0,1292	NOCERA TERINESE	0,0484	SANT'ONOFRIO	0,0412
ARGUSTO	0,0336	DINAMI	0,0412	OLIVADI	0,0336	SANTA CATERINA ALBANESE	0,0453
BADOLATO	0,0477	DIPIGNANO	0,0453	OPPIDO MAMERTINA	0,0647	SANTA CATERINA DELLO IONIO	0,0477
BAGALADI	0,0484	DOMANICO	0,0369	ORIOLO	0,0453	SANTA CRISTINA D'ASPRMONTE	0,0484
BAGNARA CALABRA	0,1362	DRAPIA	0,0412	ORSOMARSO	0,0453	SANTA DOMENICA TALAO	0,0453
BELCASTRO	0,0477	FABRIZIA	0,0412	PALERMITI	0,0477	SANTA MARIA DEL CEDRO	0,0453
BELMONTE CALABRO	0,0453	FAGNANO CASTELLO	0,0453	PALIZZI	0,0484	SANTA SEVERINA	0,0178
BELSITO	0,0369	FALCONARA ALBANESE	0,0453	PALLAGORIO	0,0477	SANTA SOFIA D'EPSIRO	0,0453
BELVEDERE MARITTIMO	0,1048	FALERNA	0,0477	PALMI	0,1017	SANTO STEFANO DI ROGLIANO	0,0598
BELVEDERE DI SPINELLO	0,0178	FEROLETO ANTICO	0,0477	PALUDI	0,0453	SANTO STEFANO IN ASPROMONTE	0,0484
BENESTARE	0,0484	FEROLETO DELLA CHIESA	0,0484	PANETTIERI	0,0369	SARACENA	0,0453
BIANCHI	0,0453	FERRUZZANO	0,0484	PAOLA	0,1082	SATRIANO	0,0477
BIANCO	0,0535	FIGLINE VEGLIATURO	0,0453	PAPASIDERO	0,0369	SAVELLI	0,0178
BISIGNANO	0,0634	FILADELFA	0,0356	PARENTI	0,0453	SCALA COELI	0,0453
BIVONGI	0,0484	FILANDARI	0,0412	PARGHELLA	0,0412	SCALEA	0,0699
BOCCHIGLIERO	0,0453	FILOGASO	0,0412	PATERNO CALABRO	0,0453	SCANDALE	0,0178
BONIFATI	0,0453	FIRMO	0,0453	PAZZANO	0,0484	SCIDO	0,0484
BORGIA	0,0387	FIUMARA	0,0484	PEDACE	0,0453	SCIGLIANO	0,0453
BOTRICELLO	0,0764	FIUMEFREDDO BRUZIO	0,0453	PEDIVIGLIANO	0,0369	SCILLA	0,0647
BOVA	0,0484	FOSSATO SERRALTA	0,0336	PENTONE	0,0477	SELLIA	0,0336
BOVA MARINA	0,0484	FRANCAVILLA ANGITOLA	0,0412	PETILIA POLICASTRO	0,0178	SELLIA MARINA	0,0598
BOVALINO	0,0763	FRANCAVILLA MARITTIMA	0,0453	PETRIZZI	0,0477	SEMINARA	0,0484
BRANCALEONE	0,0484	FRANCICA	0,0412	PETRONÀ	0,0477	SERRA PEDACE	0,0453
BRIATICO	0,0412	FRASCINETO	0,0453	PIANE CRATI	0,0453	SERRA SAN BRUNO	0,0601
BROGNATURO	0,0351	FUSCALDO	0,0912	PIANOPOLI	0,0477	SERRA D'AIELLO	0,0369
BRUZZANO ZEFFIRIO	0,0484	GAGLIATO	0,0336	PIETRAHTTA	0,0453	SERRASTRETTA	0,0477
BUONVICINO	0,0453	GALATRO	0,0484	PIETRAPAOLO	0,0453	SERRATA	0,0484
CACCURI	0,0178	GASPERINA	0,0477	PIZZO	0,1134	SERSALE	0,0482
CALANNA	0,0484	GERACE	0,0484	PIZZONI	0,0412	SETTINGIANO	0,0477
CALOPEZZATI	0,0453	GEROCARNE	0,0412	PLACANICA	0,0484	SIDERNO	0,0945
CALOVETO	0,0453	GIFFONE	0,0484	PLATACI	0,0369	SIMBARIO	0,0351
CAMINI	0,0484	GIMIGLIANO	0,0477	PLATANIA	0,0477	SIMERI CRICHI	0,0477
CAMPANA	0,0453	GIOIA TAURO	0,0684	PLATI	0,0484	SINOPOLI	0,0484
CAMPO CALABRO	0,0484	GIOIOSA IONICA	0,0573	POLIA	0,0412	SORBO SAN BASILE	0,0336
CANDIDONI	0,0484	GIRIFALCO	0,0884	POLISTENA	0,0736	SORIANELLO	0,0412
CANNA	0,0369	GIZZERIA	0,0477	PORTIGLIOLA	0,0484	SORIANO CALABRO	0,0412
CANOLO	0,0484	GRIMALDI	0,0453	PRAIA A MARE	0,1036	SOVERATO	0,1687
CAPISTRANO	0,0412	GRISOLIA	0,0453	REGGIO DI CALABRIA	0,1560	SOVERIA MANNELLI	0,0352
CARAFFA DEL BIANCO	0,0484	GROTTERIA	0,0484	RENDE	0,1761	SOVERIA SIMERI	0,0477
CARAFFA DI CATANZARO	0,0477	GUARDAVALLE	0,0477	RIACE	0,0484	SPADOLA	0,0351
CARDETO	0,0484	GUARDIA PIEMONTESE	0,0453	RICADI	0,0412	SPEZZANO ALBANESE	0,0740
CARDINALE	0,0477	IONADI	0,0457	RIZZICONI	0,0647	SPEZZANO PICCOLO	0,0453
CARERI	0,0484	ISCA SULLO IONIO	0,0477	ROCCA IMPERIALE	0,0444	SPEZZANO DELLA SILA	0,0675
CARFIZZI	0,0097	ISOLA DI CAPO RIZZUTO	0,0869	ROCCA DI NETO	0,0178	SPILINGA	0,0412
CARIATI	0,0672	JACURSO	0,0336	ROCCABERNARDA	0,0178	SQUILLACE	0,1044
		JOPPOLO	0,0412	ROCCAFORTE DEL GRECO	0,0484	STATI	0,0484
		LAGANADI	0,0484	ROCCELLA IONICA	0,1039	STILETTI	0,0477
		LAGO	0,0453	ROGGIANO GRAVINA	0,0665	STEFANACONI	0,0412
		LAINO BORGO	0,0453	ROGHUDI	0,0484	STIGNANO	0,0484
		LAINO CASTELLO	0,0369				






STILO	0,0484	CALVI RISORTA	0,0740	DUGENTA	0,0484	MONTEFREDANE	0,0461
STRONGOLI	0,0178	CALVIZZANO	0,1281	DURAZZANO	0,0484	MONTEFUSCO	0,0461
TARSIA	0,0453	CAMEROTA	0,1097	EBOLI	0,1079	MONTELLA	0,0606
TAURIANOVA	0,1089	CAMIGLIANO	0,0560	ERCOLANO	0,1617	MONTEMARANO	0,0461
TAVERNA	0,0477	CAMPAGNA	0,0662	FAICCHIO	0,0484	MONTEMILETTO	0,0594
TERRANOVA SAPPO MINULIO	0,0484	CAMPOLATTARO	0,0484	FALCIANO DEL MASSICO	0,0560	MONTESANO SULLA MARCELLANA	0,0971
TERRANOVA DA SIBARI	0,0453	CAMPOLI DEL MONTE TABURNO	0,0484	FELITTO	0,0713	MONTESARCHIO	0,0749
TERRAVECCHIA	0,0453	CAMPORA	0,0535	FISCIANO	0,0877	MONTEVERDE	0,0418
TIRIOLO	0,0504	CAMPOSANO	0,1281	FLUMERI	0,0461	MONTORO	0,0630
TORANO CASTELLO	0,0453	CANCELLO ED ARNONE	0,0824	FOGLIANISE	0,0484	MORCONE	0,0655
TORRE DI RUGGIERO	0,0477	CANDIDA	0,0461	FOIANO DI VAL FORTORE	0,0484	MORIGERATI	0,0535
TORTORA	0,0758	CANNALONGA	0,0713	FONTANAROSA	0,0461	MORRA DE SANCTIS	0,0461
TREBISACCE	0,0676	CAPACCIO	0,1037	FONTEGRECA	0,0549	MOSCHIANO	0,0461
TRENTA	0,0453	CAPODRISE	0,0768	FORCHIA	0,0484	MUGNANO DEL CARDINALE	0,0845
TROPEA	0,1639	CAPOSELE	0,0766	FORINO	0,0592	MUGNANO DI NAPOLI	0,1191
UMBRIATICO	0,0097	CAPRI	1,0000	FORIO	0,2206	NAPOLI	0,2410
VACCARIZZO ALBANESE	0,0453	CAPRIATI A VOLTURNO	0,0560	FORMICOLA	0,0560	NOCERA INFERIORE	0,1373
VALLEFIORITA	0,0477	CAPRIGLIA IRPINA	0,0461	FRAGNETO MONFORTE	0,0484	NOCERA SUPERIORE	0,1030
VALLELONGA	0,0351	CAPUA	0,0987	FRAGNETO L'ABATE	0,0484	NOLA	0,1181
VARAPODIO	0,0484	CARBONARA DI NOLA	0,1107	FRANCOLISE	0,0560	NOVI VELIA	0,0713
VAZZANO	0,0412	CARDITO	0,1033	FRASSO TELESINO	0,0484	NUSCO	0,0594
VERBICARO	0,0453	CARIFE	0,0461	FRATTAMAGGIORE	0,1094	OGLIASTRO CILENTO	0,0713
VERZINO	0,0178	CARINARO	0,0740	FRATTAMINORE	0,1281	OLEVANO SUL TUSCIANO	0,0539
VIBO VALENTIA	0,1290	CARINOLA	0,0692	FRIGENTO	0,0461	OLIVETO CITRA	0,0713
VILLA SAN GIOVANNI	0,0849	CASAGIOVE	0,1007	FRIGNANO	0,1444	OMIGNANO	0,0713
VILLAPIANA	0,0604	CASAL VELINO	0,0740	FURORE	0,0535	ORRIA	0,0713
ZACCANOPOLI	0,0351	CASAL DI PRINCIPE	0,0607	FUTANI	0,0713	ORTA DI ATELLA	0,0977
ZAGARISE	0,0477	CASALBORE	0,0461	GALLO MATESE	0,0549	OSPEDALETTO D'ALPINOLO	0,0461
ZAMBRONE	0,0412	CASALBUONO	0,0713	GALLUCCIO	0,0560	OTTATI	0,0535
ZUMPANO	0,0453	CASALDUNI	0,0484	GESUALDO	0,0461	OTTAVIANO	0,1281
ZUNGRI	0,0412	CASALETTO SPARTANO	0,0713	GIANO VETUSTO	0,0549	PADULA	0,0971
		CASALNUOVO DI NAPOLI	0,1322	GIFFONI SEI CASALI	0,0659	PADULI	0,0831
		CASALUCE	0,0587	GIFFONI VALLE PIANA	0,0953	PAGANI	0,1022
		CASAMARCIANO	0,1107	GINESTRA DEGLI SCHIAVONI	0,0340	PAGO VEIANO	0,0484
		CASAMICCIOLA TERME	0,1777	GIOI	0,0713	PAGO DEL VALLO DI LAURO	0,0461
		CASANDRINO	0,0900	GIOLA SANNTICA	0,0560	PALMA CAMPANIA	0,1281
		CASAPESENNA	0,0740	GIUGLIANO IN CAMPANIA	0,0895	PALOMONTE	0,0713
		CASAPULLA	0,0952	GIUNGGANO	0,0713	PANNARANO	0,0484
		CASAVATORE	0,1361	GRAGNANO	0,1253	PAOLISI	0,0484
		CASELLE IN PITTARI	0,0713	GRAZZANISE	0,0740	PARETE	0,0751
		CASERTA	0,1666	GRECI	0,0418	PAROLISE	0,0418
		CASOLA DI NAPOLI	0,1107	GRICIGNANO DI AVERSA	0,0580	PASTORANO	0,0560
		CASORIA	0,1253	GROTTAMINARDA	0,0983	PATERNOPOLI	0,0461
		CASSANO IRPINO	0,0418	GROTTOLELLA	0,0461	PAUPEI	0,0484
		CASTEL BARONIA	0,0461	GRUMO NEVANO	0,1281	PELLEZZANO	0,1045
		CASTEL CAMPAGNANO	0,0560	GUARDIA LOMBARDI	0,0461	PERDIFUMO	0,0713
		CASTEL MORRONE	0,0560	GUARDIA SANFRAMONDI	0,0683	PERITO	0,0713
		CASTEL SAN GIORGIO	0,0898	ISCHIA	0,2677	PERTOSA	0,0535
		CASTEL SAN LORENZO	0,0713	ISPANI	0,0713	PESCO SANNITA	0,0484
		CASTEL VOLTURNO	0,0751	LACCO AMENO	0,2290	PETINA	0,0713
		CASTEL DI SASSO	0,0560	LACEDONIA	0,0461	PETRURO IRPINO	0,0418
		CASTELCIVITA	0,0713	LAPIO	0,0461	PIAGGINE	0,0713
		CASTELFRANCI	0,0461	LAUREANA CILENTO	0,0713	PIANA DI MONTE VERNA	0,0560
		CASTELFRANCO IN MISCANO	0,0340	LAURINO	0,0713	PIANO DI SORRENTO	0,1935
		CASTELLABATE	0,0689	LAURITO	0,0535	PIEDIMONTE MATESE	0,0923
		CASTELLAMMARE DI STABIA	0,1616	LAURO	0,0461	PIETRADEFUSI	0,0461
		CASTELLO DEL MATESE	0,0560	LAVIANO	0,0713	PIETRAMELARA	0,0560
		CASTELLO DI CISTERNA	0,1652	LETINO	0,0549	PIETRAROJA	0,0340
		CASTELNUOVO CILENTO	0,0990	LETTERE	0,0869	PIETRASTORNINA	0,0461
		CASTELNUOVO DI CONZA	0,0535	LIBERI	0,0560	PIETRAVAIRANO	0,0560
		CASTELPAGANO	0,0484	LIMATOLA	0,0484	PIETRELICINA	0,1652
		CASTELPOTO	0,0484	LIONI	0,0616	PIGNATARO MAGGIORE	0,0619
		CASTELVENERE	0,0484	LIVERI	0,1107	PIMONTE	0,1281
		CASTELVETERE IN VAL FORTORE	0,0484	LUOGOSANO	0,0461	PISCIOTTA	0,0713
		CASTELVETERE SUL CALORE	0,0461	LUSCIANO	0,0584	POGGIOMARINO	0,1281
		CASTIGLIONE DEL GENOVESI	0,0713	LUSTRA	0,0713	POLLA	0,0971
		CAUTANO	0,0484	MACERATA CAMPANIA	0,0751	POLLENA TROCCHIA	0,1281
		CAVA DE' TIRRENI	0,1688	MADDALONI	0,0809	POLLICIA	0,0945
		CELLE DI BULGHERIA	0,0713	MAGLIANO VETERE	0,0535	POMIGLIANO D'ARCO	0,1560
		CELLOLE	0,0688	MAIORI	0,2504	POMPEI	0,1765
		CENTOLA	0,0842	MANOCALZATI	0,0662	PONTE	0,0564
		CEPPALONI	0,0484	MARANO DI NAPOLI	0,1253	PONTECAGNANO FAIANO	0,1402
		CERASO	0,0713	MARCIANISE	0,1202	PONTELANDOLFO	0,0484
		CERCOLA	0,1648	MARIGLIANELLA	0,1151	PONTELATONE	0,0560
		CERRETO SANNITA	0,0344	MARIGLIANO	0,0945	PORTICI	0,2258
		CERVINARA	0,0699	MARZANO APPIO	0,0560	PORFICO DI CASERTA	0,0740
		CERVINO	0,0740	MARZANO DI NOLA	0,0461	POSITANO	0,3317
		CESA	0,0625	MASSA LUBRENSE	0,1430	POSTIGLIONE	0,0713
		CESINALI	0,0461	MASSA DI SOMMA	0,1281	POZZUOLI	0,1779
		CETARA	0,1560	MELITO IRPINO	0,0461	PRAIANO	0,0713
		CHIANCHE	0,0418	MELITO DI NAPOLI	0,1053	PRATA SANNITA	0,0560
		CHIUSANO DI SAN DOMENICO	0,0461	MELIZZANO	0,0484	PRATA DI PRINCIPATO ULTRA	0,0461
		CICCIANO	0,1281	MELITTO DI NAPOLI	0,0964	PRATELLA	0,0560
		CICERALE	0,0713	MERCATO SAN SEVERINO	0,1190	PRATOLA SERRA	0,0461
		CIMITILE	0,1281	MERCOGLIANO	0,1514	PRESENZANO	0,0560
		CIORLANO	0,0549	META	0,0573	PRIGNANO CILENTO	0,0535
		CIRCELLO	0,0484	MIGNANO MONTE LUNGO	0,1765	PROCIDIA	0,1699
		COLLE SANNITA	0,0752	MINORI	0,0615	PUGLIANELLO	0,0484
		COLLIANO	0,0713	MIRABELLA ECLANO	0,0484	QUADRELLE	0,0461
		COMIZIANO	0,1107	MOIANO	0,0484	QUALIANO	0,1191
		CONCA DEI MARINI	0,0535	MOIO DELLA CIVITELLA	0,0713	QUARTO	0,1479
		CONCA DELLA CAMPANIA	0,0560	MOLINARA	0,0484	QUINDICI	0,0461
		CONTRADA	0,0461	MONDRAGONE	0,0720	RAVELLO	0,2790
		CONTRONE	0,0535	MONTAGUTO	0,0418	RAVISCANINA	0,0560
		CONTURSI TERME	0,0713	MONTANO ANTILIA	0,0713	RECALE	0,0911
		CONZA DELLA CAMPANIA	0,0461	MONTANO GIACOMO	0,1137	REINO	0,0484
		CORBARA	0,0713	MONTE DI PROCIDA	0,0461	RIARDO	0,0560
		CORLETO MONFORTE	0,0535	MONTECALVO IRPINO	0,0713	RICIGLIANO	0,0713
		CRISPANO	0,1281	MONTECORVINO	0,0740	ROCCA SAN FELICE	0,0418
		CUCCARO VETERE	0,0535	MONTECORVINO PUGLIANO	0,0694	ROCCA D'EVANDRO	0,0560
		CURTI	0,0632	MONTECORVINO ROVELLA	0,0461	ROCCABASCERANA	0,0461
		CUSANO MUTRI	0,0484	MONTEFALCIONE	0,0461	ROCCADASPIDE	0,0629
		DOMICELLA	0,0461	MONTEFALCONE DI VAL FORTORE	0,0484	ROCCAGLIORIOSA	0,0713
		DRAGONI	0,0560	MONTEFORTE CILENTO	0,0535	ROCCAMONFINA	0,0658
				MONTEFORTE IRPINO	0,0610		

## REGIONE CAMPANIA

ACERNO 0,0614  
 ACERRA 0,1004  
 AFRAGOLA 0,0945  
 AGEROLA 0,1281  
 AGROPOLI 0,1525  
 AIELLO DEL SABATO 0,0461  
 AILANO 0,0560  
 AIROLA 0,0584  
 ALBANELLA 0,0971  
 ALFANO 0,0713  
 ALIFE 0,0566  
 ALTAVILLA IRPINA 0,0501  
 ALTAVILLA SILENTINA 0,0734  
 ALVIGNANO 0,0713  
 AMALFI 0,4424  
 AMOROSI 0,0484  
 ANACAPRI 0,4020  
 ANDRETTA 0,0461  
 ANGI 0,1236  
 APICE 0,0869  
 APOLLOSA 0,0484  
 AQUARA 0,0713  
 AQUILONIA 0,0461  
 ARIANO IRPINO 0,0699  
 ARIENZO 0,0740  
 ARPAIA 0,0484  
 ARPAISE 0,0340  
 ARZANO 0,1248  
 ASCEA 0,1720  
 ATENA LUCANA 0,0713  
 ATRANI 0,0535  
 ATRIPALDA 0,1202  
 AULETTA 0,0713  
 AVELLA 0,0446  
 AVELLINO 0,1549  
 AVERSA 0,1231  
 BACOLI 0,1347  
 BAGNOLI IRPINO 0,0461  
 BAIA E LATINA 0,0560  
 BAIANO 0,0792  
 BARANO D'ISCHIA 0,1317  
 BARONISSI 0,1284  
 BASELICE 0,0484  
 BATTIPAGLIA 0,1560  
 BELLIZZI 0,0800  
 BELLONA 0,0574  
 BELLOSGUARDO 0,0535  
 BENEVENTO 0,1598  
 BISACCIA 0,0461  
 BONEA 0,0484  
 BONITO 0,0461  
 BOSCOREALE 0,0929  
 BOSCOTRECASE 0,1510  
 BRACIGLIANO 0,0971  
 BRUSCIANO 0,0945  
 BUCCIANO 0,0484  
 BUCCINO 0,1002  
 BUONABITACOLO 0,0713  
 BUONALBERGO 0,0484  
 CAGGIANO 0,0713  
 CAIANELLO 0,1253  
 CAIAZZO 0,0596  
 CAIRANO 0,0418  
 CAIVANO 0,1776  
 CALABRITTO 0,0461  
 CALITRI 0,0461  
 CALVANICO 0,0713  
 CALVI 0,0484



ROCCAPIEMONTE	0,1079	SIANO	0,0770	BORGO TOSSIGNANO	0,1345	GALLIERA	0,1683
ROCCARAINOLA	0,1018	SICIGNANO DEGLI ALBURNI	0,0713	BORGO VAL DI TARO	0,1765	GAMBETTOLA	0,1570
ROCCAROMANA	0,0549	SIRIGNANO	0,0682	BORGONOVO VAL TIDONE	0,1250	GATTATICO	0,1102
ROCCHETTA E CROCE	0,0549	SOLOFRA	0,0822	BRESCELLO	0,0901	GATTEO	0,1108
ROFRANO	0,0713	SOLOPACA	0,0484	BRISIGHELLA	0,1410	GAZZOLA	0,1250
ROMAGNANO AL MONTE	0,0535	SOMMA VESUVIANA	0,1013	BUDRIO	0,1337	GEMMANO	0,0603
ROSCIGNO	0,0535	SORBO SERPICO	0,0418	BUSANA	0,0866	GORO	0,1179
ROTONDI	0,0453	SORRENTO	0,3384	BUSSETO	0,1724	GOSSOLENGO	0,1250
RUTINO	0,0535	SPARANISE	0,0732	CADELBOSCO DI SOPRA	0,1099	GRAGNANO TREBBIENSE	0,1250
RUVIANO	0,0560	SPERONE	0,0461	CADEO	0,1072	GRANAGLIONE	0,1345
SACCO	0,0535	STELLA CILENTO	0,0535	CALDERARA DI RENO	0,1697	GRANAROLO DELL'EMILIA	0,2182
SALA CONSILINA	0,0625	STIO	0,0535	CALENDASCO	0,1250	GRIZZANA MORANDI	0,1345
SALENTO	0,0713	STRIANO	0,1281	CALESTANO	0,0960	GROPPARELLO	0,1250
SALERNO	0,2198	STURNO	0,0461	CAMINATA	0,0904	GUALTIERI	0,0899
SALVITELLE	0,0535	SUCCIVO	0,0857	CAMPAGNOLA EMILIA	0,0770	GUASTALLA	0,1622
SALZA IRPINA	0,0418	SUMMONTE	0,0461	CAMPEGINE	0,1052	GUGLIA	0,1117
SAN BARTOLOMEO IN GALDO	0,0685	TAURANO	0,0461	CAMPOGALLIANO	0,1473	IMOLA	0,1851
SAN CIPRIANO PICENTINO	0,0554	TAURASI	0,0461	CAMPOSANTO	0,0783	JOLANDA DI SAVOIA	0,0943
SAN CIPRIANO D'AVERSA	0,0751	TEANO	0,0858	CAMUGNANO	0,1345	LAGOSANTO	0,1052
SAN FELICE A CANCELLO	0,0574	TEGGIANO	0,0651	CANOSSA	0,0866	LAMA MOCOCCO	0,0783
SAN GENNARO VESUVIANO	0,1281	TELESE TERME	0,1219	CAORSO	0,1250	LANGHIRANO	0,1359
SAN GIORGIO LA MOLARA	0,0484	TEORA	0,0461	CARPANETO PIACENTINO	0,1410	LESIGNANO DE' BAGNI	0,0960
SAN GIORGIO A CREMAÑO	0,1889	TERZIGNO	0,1281	CARPI	0,1411	LIGONCHIO	0,0178
SAN GIORGIO DEL SANNIO	0,1048	TEVEROLA	0,0786	CARPINETI	0,0956	LIZZANO IN BELVEDERE	0,1118
SAN GIOVANNI A PIRO	0,0673	TOCCO CAUDIO	0,0484	CASALECCHIO DI RENO	0,2425	LOIANO	0,1091
SAN GIUSEPPE VESUVIANO	0,1281	TORA E PICCILLI	0,0549	CASALFUMANESE	0,1345	LONGIANO	0,1269
SAN GREGORIO MAGNO	0,0713	TORCHIARA	0,0713	CASALGRANDE	0,1560	LUGAGNANO VAL D'ARDA	0,1435
SAN GREGORIO MATESE	0,0560	TORELLA DEI LOMBARDI	0,0461	CASINA	0,0866	LUGO	0,1272
SAN LEUCIO DEL SANNIO	0,0484	TORRACA	0,0713	CASOLA VALSENO	0,0902	LUZZARA	0,0716
SAN LORENZELLO	0,0484	TORRE ANNUNZIATA	0,1114	CASTEL BOLOGNESE	0,1311	MAIOLO	0,0209
SAN LORENZO MAGGIORE	0,0484	TORRE LE NOCELLE	0,0461	CASTEL GUELFO DI BOLOGNA	0,1345	MALALBERGO	0,1945
SAN LUPO	0,0340	TORRE ORSAIA	0,0713	CASTEL MAGGIORE	0,2191	MARANELLO	0,1462
SAN MANGO PIEMONTE	0,0713	TORRE DEL GRECO	0,1682	CASTEL SAN GIOVANNI	0,1564	MARANO SUL PANARO	0,1215
SAN MANGO SUL CALORE	0,0461	TORRELCUSO	0,0484	CASTEL SAN PIETRO TERME	0,2055	MARZABOTTO	0,1345
SAN MARCELLINO	0,0686	TORRIONI	0,0418	CASTEL D'AIANO	0,1345	MASÌ TORELLO	0,0943
SAN MARCO EVANGELISTA	0,0772	TORTORELLA	0,0535	CASTEL DEL RIO	0,1345	MASSA LOMBARDA	0,1464
SAN MARCO DEI CAVOTI	0,0675	TRAMONTI	0,0713	CASTEL DI CASIO	0,1345	MEDESANO	0,1374
SAN MARTINO SANNITA	0,0484	TRECASE	0,1281	CASTELDELICI	0,0209	MEDICINA	0,1627
SAN MARTINO VALLE CAUDINA	0,0461	TRENTINARA	0,0713	CASTELFRANCO EMILIA	0,1578	MEDOLLA	0,1206
SAN MARZANO SUL SARNO	0,0676	TRENTOLA-DUCENTA	0,1150	CASTELL'ARQUATO	0,1049	MELDOLA	0,1322
SAN MAURO CILENTO	0,0535	TREVICO	0,0461	CASTELLARANO	0,1143	MERCATO SARACENO	0,1291
SAN MAURO LA BRUCA	0,0535	TUFINO	0,1107	CASTELLO D'ARGILE	0,1345	MESOLA	0,0945
SAN MICHELE DI SERINO	0,0461	TUFO	0,0418	CASTELNOVO DI SOTTO	0,1241	MEZZANI	0,0960
SAN NAZZARO	0,0340	VAIRANO PATENORA	0,1186	CASTELNOVO NE' MONTI	0,1191	MINERBIO	0,1985
SAN NICOLA BARONIA	0,0418	VALLATA	0,0461	CASTELNUOVO RANGONE	0,1560	MIRABELLO	0,0943
SAN NICOLA MANFREDI	0,0484	VALLE AGRICOLA	0,0549	CASTELVETRO PIACENTINO	0,1877	MIRANDOLA	0,1152
SAN NICOLA LA STRADA	0,1152	VALLE DELL'ANGELO	0,0535	CASTELVETRO DI MODENA	0,1018	MISANO ADRIATICO	0,1481
SAN PAOLO BEL SITO	0,1107	VALLE DI MADDALONI	0,0560	CASTENASO	0,2172	MODENA	0,2175
SAN PIETRO INFINE	0,0549	VALLSACCARDA	0,0461	CASTIGLIONE DEI PEPOLI	0,1574	MODIGLIANA	0,0873
SAN PIETRO AL TANAGRO	0,0713	VALLO DELLA LUCANIA	0,1337	CASTROCARO TERME E TERRA DEL SOLE	0,1826	MOLINELLA	0,1607
SAN POTTIO SANNITICO	0,0560	VALVA	0,0713	CATTOLICA	0,1919	MONCHIO DELLE CORTI	0,0960
SAN POTTIO ULTRA	0,0461	VENTICANO	0,0461	CAVEZZO	0,1334	MONDAINO	0,0603
SAN PRISCO	0,1001	VIBONATI	0,0988	CAVRIAGO	0,1505	MONGHIDORO	0,1333
SAN RUFO	0,0713	VICO EQUENSE	0,1694	CENTO	0,1993	MONTI COLOMBO	0,0603
SAN SALVATORE TELESINO	0,0484	VIETRI SUL MARE	0,1574	CERIGNALE	0,0904	MONTI SAN PIETRO	0,1765
SAN SEBASTIANO AL VESUVIO	0,1714	VILLA LITERNO	0,0751	CERVIA	0,2143	MONTECCHIO EMILIA	0,1471
SAN SOSSIO BARONIA	0,0461	VILLA DI BRIANO	0,0740	CESENA	0,1987	MONTECHHARUGOLO	0,1260
SAN TAMMARO	0,0976	VILLAMAINA	0,0461	CESENATICO	0,1943	MONTECRETO	0,0746
SAN VALENTINO TORIO	0,0792	VILLANOVA DEL BATTISTA	0,0461	CIVITELLA DI ROMAGNA	0,0873	MONTEFIORE CONCA	0,0603
SAN VITALIANO	0,1281	VILLARICCA	0,0945	CODIGORO	0,0759	MONTEFIORINO	0,0783
SANT'AGATA DE' GOTI	0,1372	VISCIANO	0,1107	COLI	0,0904	MONTEGRIDOLFO	0,0603
SANT'AGNELLO	0,2126	VITULANO	0,0484	COLLAGNA	0,0178	MONTERENZIO	0,1137
SANT'ANASTASIA	0,1064	VITULAZIO	0,0638	COLORNO	0,2055	MONTESCUDO	0,0603
SANT'ANDREA DI CONZA	0,0461	VOLLA	0,1217	COMACCHIO	0,2555	MONTIASE	0,1305
SANT'ANGELO A CUPOLO	0,0484	VOLTURARA IRPINA	0,0461	COMPANO	0,1222	MONTIANO	0,0873
SANT'ANGELO A FASANELLA	0,0535	ZUNGOLI	0,0461	CONCORDIA SULLA SECCHIA	0,1273	MONTICELLI D'ONGINA	0,1055
SANT'ANGELO A SCALA	0,0418			CONSELICE	0,0960	MONZUNO	0,1345
SANT'ANGELO ALL'ESCA	0,0418			COPPARO	0,0988	MORCIANO DI ROMAGNA	0,1269
SANT'ANGELO D'ALIFE	0,0560			CORIANO	0,0935	MORDANO	0,1311
SANT'ANGELO DEI LOMBARDI	0,0696			CORNIGLIO	0,1253	MORFASSO	0,1250
SANT'ANTIMO	0,1776			CORREGGIO	0,0797	NEVIANO DEGLI ARDUINI	0,0960
SANT'ANTONIO ABATE	0,1281			CORTE BRUGNATELLA	0,0960	NIBBIANO	0,1250
SANT'ARCANDELO TRIMONTE	0,0340	AGAZZANO	0,1250	CORTEMAGGIORE	0,1491	NOCETO	0,1549
SANT'ARIPINO	0,0775	ALBARETO	0,0960	COTIGNOLA	0,0904	NONANTOLA	0,1609
SANT'ARSENIO	0,0713	ALBINEA	0,1971	CREVALCORE	0,1030	NOVAFELTRIA	0,1163
SANT'EGIDIO DEL MONTE ALBINO	0,0884	ALFONSINE	0,1081	DOVADOLA	0,1271	NOVELLARA	0,1076
SANTA CROCE DEL SANNIO	0,0340	ALSENO	0,1250	DOZZA	0,1441	NOVI DI MODENA	0,0746
SANTA LUCIA DI SERINO	0,0461	ANZOLA DELL'EMILIA	0,2548	FABBRICO	0,0873	OSTELLATO	0,0968
SANTA MARIA CAPUA VETERE	0,1333	ARGELATO	0,1753	FAENZA	0,1224	OTTONE	0,0904
SANTA MARIA A VICO	0,0667	ARGENTA	0,1068	FANANO	0,0765	OZZANO DELL'EMILIA	0,2090
SANTA MARIA LA CARITÀ	0,1281	BAGNACAVALLLO	0,0921	FARINI	0,1903	PALAGANO	0,0783
SANTA MARIA LA FOSSA	0,0560	BAGNARA DI ROMAGNA	0,0902	FELINO	0,0821	PALANZANO	0,0960
SANTA MARINA	0,0945	BAGNO DI ROMAGNA	0,1616	FERRARA	0,1250	PARMA	0,2542
SANTA PAOLINA	0,0461	BAGNOLO IN PIANO	0,1132	FERRIERE	0,1480	PAVULLO NEL FRIGNANO	0,1048
SANTO STEFANO DEL SOLE	0,0461	BAISO	0,0866	FIDENZA	0,1969	PECORARA	0,0904
SANTOMENNA	0,0535	BARDI	0,0960	FINALE EMILIA	0,1250	PELLEGRINO PARMENSE	0,0960
SANZA	0,0713	BARICELLA	0,1132	FIORANO MODENESE	0,1882	PENNABILLI	0,0522
SAPRI	0,0997	BASTIGLIA	0,0783	FIORANUOVA D'ARDA	0,1071	PIACENZA	0,1930
SARNO	0,0945	BEDONIA	0,1323	FISCAGLIA	0,1038	PIANELLO VAL TIDONE	0,1797
SASSANO	0,0713	BELLARIA-IGEA MARINA	0,1691	FIUMALBO	0,1324	PIANORO	0,2027
SASSINORO	0,0340	BENTIVOGLIO	0,2050	FONTANELICE	0,0945	PIEVE DI CENTO	0,1462
SAVIANO	0,1281	BERCETO	0,0960	FONTANELLATO	0,0783	PIEVEPALAGO	0,0783
SAVIGNANO IRPINO	0,0461	BERRA	0,0968	FONTEVIVO	0,1345	PIOZZANO	0,0904
SCAFATI	0,1481	BERTINORO	0,0882	FORLIMPOPOLI	0,1558	PODENZANO	0,1574
SCALA	0,0713	BESENZONE	0,0904	FORLÌ	0,1551	POGGIO RENATICO	0,1508
SCAMPITTELLA	0,0461	BETTOLA	0,1250	FORMIGINE	0,1836	POGGIO TORRIANA	0,0603
SCISCIANO	0,1281	BIBBIANO	0,0907	FORMIGNANA	0,1509	POLESINE PARMENSE	0,0960
SENERCHIA	0,0461	BOBBIO	0,1404	FORNOVO DI TARO	0,0943	POLINAGO	0,0783
SERINO	0,0601	BOLOGNA	0,2666	FRASSINORO	0,1422	PONTE DELL'OLIO	0,1347
SERRAMEZZANA	0,0535	BOMPORTO	0,1028	FUSIGNANO	0,0783	PONTENURE	0,1292
SERRARA FONTANA	0,1433	BONDENO	0,1055	GAGGIO MONTANO	0,0774	PORRETTA TERME	0,2245
SERRE	0,0713	BORE	0,0960	GALEATA	0,1345	PORTRICO E SAN BENEDETTO	0,0873
SESSA AURUNCA	0,0660	BORETTO	0,1102		0,0873	PORTOMAGGIORE	0,1020
SESSA CILENTO	0,0713	BORGHI	0,0873			POVIGLIO	0,1082

## REGIONE EMILIA-ROMAGNA




PREDAPPPIO	0,1113
PREMILCUORE	0,0873
PRIGNANO SULLA SECCHIA	0,0783
QUATTRO CASTELLA	0,1533
RAMISETO	0,0866
RAVARINO	0,1113
RAVENNA	0,1570
REGGIO NELL'EMILIA	0,2175
REGGIOLO	0,1209
RICCIONE	0,2376
RIMINI	0,2454
RIO SALICETO	0,1239
RIOLO TERME	0,0944
RIOLUNATO	0,0746
RIVERGARO	0,1424
RO	0,0943
ROCCA SAN CASCIANO	0,0873
ROCCABIANCA	0,0960
ROLO	0,0866
RONCOFREDDO	0,0873
ROTTOFRENO	0,1581
RUBIERA	0,1580
RUSSI	0,1035
SALA BAGANZA	0,1240
SALA BOLOGNESE	0,1345
SALSOMAGGIORE TERME	0,1294
SALUDECIO	0,0603
SAN BENEDETTO VAL DI SAMBRO	0,1345
SAN CESARIO SUL PANARO	0,1490
SAN CLEMENTE	0,1930
SAN FELICE SUL PANARO	0,0975
SAN GIORGIO PIACENTINO	0,1338
SAN GIORGIO DI PIANO	0,1601
SAN GIOVANNI IN MARGINANO	0,1082
SAN GIOVANNI IN PERSICETO	0,1925
SAN LAZZARO DI SAVENA	0,2929
SAN LEO	0,0603
SAN MARTINO IN RIO	0,1281
SAN MAURO PASCOLI	0,1846
SAN PIETRO IN CASALE	0,1670
SAN PIETRO IN CERRO	0,0904
SAN POLO D'ENZA	0,1449
SAN POSSIDONIO	0,0783
SAN PROSPERO	0,1241
SAN SECONDO PARMENSE	0,1237
SANT'AGATA BOLOGNESE	0,1357
SANT'AGATA FELTRIA	0,0603
SANT'AGATA SUL SANTERNO	0,0851
SANT'AGOSTINO	0,0968
SANTILARIO D'ENZA	0,1428
SANTA SOFIA	0,1197
SANT'ARCAANGELO DI ROMAGNA	0,2288
SARMATO	0,1250
SARSINA	0,0916
SASSO MARCONI	0,2267
SASSUOLO	0,1671
SAVIGNANO SUL PANARO	0,1434
SAVIGNANO SUL RUBICONE	0,1359
SCANDIANO	0,1580
SERRAMAZZONI	0,1253
SESTOLA	0,0753
SISSA TRECASALI	0,1277
SOGLIANO AL RUBICONE	0,0873
SOLAROLO	0,1204
SOLIERA	0,1069
SOLIGNANO	0,0960
SORAGNA	0,1445
SORBOLO	0,1936
SPLAMBERTO	0,1418
TALAMELLO	0,0603
TERENZO	0,0960
TIZZANO VAL PARMA	0,0960
TOANO	0,1003
TORNOLO	0,0960
TORRILE	0,1134
TRAVERSETOLO	0,1857
TRAVO	0,1250
TREDOZIO	0,0873
TRESIGALLO	0,0819
VALMOZZOLA	0,0960
VALSAMOGGIA	0,1528
VARANO DE' MELEGARI	0,0960
VARSÌ	0,0960
VERGATO	0,1273
VERGHERETO	0,0873
VERNASCA	0,1250
VERUCCHIO	0,1580
VERTE	0,0866
VEZZANO SUL CROSTOLO	0,1255
VIANO	0,0866
VIGARANO MAINARDA	0,1237
VIGNOLA	0,1729
VIGOLZONE	0,1268
VILLA MINOZZO	0,0663
VILLANOVA SULL'ARDA	0,1250
VOGHIERA	0,0943
ZERBA	0,0904
ZIANO PIACENTINO	0,1250
ZIBELLO	0,0960
ZOCCA	0,1098
ZOLA PREDOSA	0,1603


<b>REGIONE</b>	
<b>FRIULI-VENEZIA GIULIA</b>	
AIELLO DEL FRIULI	0,0782
AMARO	0,0287
AMPEZZO	0,0782
ANDREIS	0,0213
AQUILEIA	0,0782
ARBA	0,0809
ARTA TERME	0,0782
ARTEGNA	0,0782
ATTIMIS	0,0782
AVIANO	0,1069
AZZANO DECIMO	0,1216
BAGNARIA ARSA	0,0782
BARCIS	0,0213
BASILIANO	0,1206
BERTIOLO	0,0782
BICINICO	0,0782
BORDANO	0,0287
BRUGNERA	0,0699
BUDOIA	0,0809
BUJA	0,0565
BUTTRIO	0,1024
CAMINO AL TAGLIAMENTO	0,0782
CAMPOFORMIDO	0,1056
CAMPOLONGO TAPOGLIANO	0,0782
CANEVA	0,0809
CAPRIVA DEL FRIULI	0,0849
CARLINO	0,0782
CASARSA DELLA DELIZIA	0,1029
CASSACCO	0,0676
CASTELNOVO DEL FRIULI	0,0213
CASTIONS DI STRADA	0,0782
CAVASSO NUOVO	0,0809
CAVAZZO CARNICO	0,0782
CERCIVENTO	0,0287
CERVIGNANO DEL FRIULI	0,1556
CHIONS	0,0809
CHIOPRIS-VISCONI	0,0287
CHIUSAFORTE	0,0287
CIMOLAIS	0,0213
CIVIDALE DEL FRIULI	0,1346
CLAUT	0,0809
CLAUZETTO	0,0213
CODROIPO	0,1068
COLLOREDO DI MONTE ALBANO	0,0782
COMEGLIANS	0,0287
CORDEONS	0,1356
CORDOVADO	0,0809
CORMONS	0,1125
CORNO DI ROSAZZO	0,0782
COSEANO	0,0782
DIGNANO	0,0782
DOBERDÒ DEL LAGO	0,0849
DOGNA	0,0287
DOLEGNA DEL COLLIO	0,0849
DRENCHIA	0,0287
DUINO-AURISINA	0,2732
ENEMONZO	0,0782
ERTO E CASSO	0,0213
FAEDIS	0,0782
FAGAGNA	0,1305
FANNA	0,0809
FARRA D'ISONZO	0,0849
FUME VENETO	0,1166
FUMICELLO	0,1014
FLAIBANO	0,0782
FOGLIANO REDIPUGLIA	0,0849
FONTANAFREDDA	0,1219
FORGARIA NEL FRIULI	0,0782
FORNI AVOLTRI	0,0287
FORNI DI SOPRA	0,0782
FORNI DI SOTTO	0,0287
FRISANCO	0,0213
GEMONA DEL FRIULI	0,0885
GONARS	0,0945
GORIZIA	0,1414
GRADISCA D'ISONZO	0,1125
GRADO	0,2089
GRIMACCO	0,0287
LATISANA	0,1710
LAUCO	0,0287
LESTIZZA	0,0782
LIGNANO SABBADIORO	0,1954
LIGOSULLO	0,0287
LUSEVERA	0,0287
MAGNANO IN RIVIERA	0,0782
MAJANO	0,1206
MALBORGHETTO VALBRUNA	0,0287
MANIAGO	0,0952
MANZANO	0,0824
MARANO LAGUNARE	0,0782
MARIANO DEL FRIULI	0,0849
MARTIGNACCO	0,1191
MEDEA	0,0849
MEDUNO	0,0809
MERETO DI TOMBA	0,0782
MOGGIO UDINESE	0,0782
MOIMACCO	0,0782
MONFALCONE	0,1302

MONRUPINO	0,1010
MONTENARS	0,0287
MONTEREALE VALCELLINA	0,0809
MORARO	0,0849
MORSANO AL TAGLIAMENTO	0,0809
MORTEGLIANO	0,0670
MORUZZO	0,0782
MOSSA	0,0849
MUGGIA	0,1253
MUZZANA DEL TURGNANO	0,0782
NIMIS	0,0782
OSOPPO	0,0782
OVARO	0,0782
PAGNACCO	0,1206
PALAZZOLO DELLO STELLA	0,0782
PALMANOVA	0,1428
PALUZZA	0,0782
PASIAN DI PRATO	0,1314
PASIANO DI PORDENONE	0,0861
PAULARO	0,0782
PAVIA DI UDINE	0,0419
PINZANO AL TAGLIAMENTO	0,0809
POCENIA	0,0782
POLCENIGO	0,0809
PONTEBBA	0,0782
PORCIA	0,1176
PORDENONE	0,1938
PORPETTO	0,0782
POVOLETTO	0,1146
POZZUOLO DEL FRIULI	0,1180
PRADAMANO	0,1291
PRATA DI PORDENONE	0,0625
PRATO CARNICO	0,0287
PRAVISDOMINI	0,0809
PRECENICCO	0,0782
PREMARIACCO	0,0782
PREONE	0,0287
PREPOTTO	0,0287
PULFERO	0,0782
RAGOGNA	0,0782
RAVASCLETTO	0,0287
RAVEO	0,0287
REANA DEL ROIALE	0,1206
REMANZACCO	0,0547
RESIA	0,0782
RESIUTTA	0,0287
RIGOLATO	0,0287
RIVE D'ARCANO	0,0782
RIVIGNANO TEOR	0,1123
ROMANS D'ISONZO	0,0849
RONCHI DEI LEGIONARI	0,1097
RONCHIS	0,0782
ROVEREDO IN PIANO	0,0880
RUDA	0,0782
SACILE	0,1788
SAGRADO	0,0849
SAN CANZIAN D'ISONZO	0,1233
SAN DANIELE DEL FRIULI	0,1180
SAN DORLIGO DELLA VALLE-DOLINA	0,1261
SAN FLORIANO DEL COLLIO	0,0849
SAN GIORGIO DELLA RICHIUNVELDA	0,0809
SAN GIORGIO DI NOGARO	0,0911
SAN GIOVANNI AL NATISONE	0,0615
SAN LEONARDO	0,0782
SAN LORENZO ISONTINO	0,0849
SAN MARTINO AL TAGLIAMENTO	0,0809
SAN PIER D'ISONZO	0,0849
SAN PIETRO AL NATISONE	0,0782
SAN QUIRINO	0,0809
SAN VITO AL TAGLIAMENTO	0,1076
SAN VITO AL TORRE	0,0782
SAN VITO DI FAGAGNA	0,0782
SANTA MARIA LA LONGA	0,0782
SAURIS	0,0287
SAVOGNA	0,0287
SAVOGNA D'ISONZO	0,0849
SEDEGLIANO	0,0782
SEQUALS	0,0809
SESTO AL REGHENA	0,0809
SGONICO	0,1010
SOCCHIEVE	0,0287
SPILIBERGO	0,1194
STARANZANO	0,1233
STREGNA	0,0287
SUTRIO	0,0782
TAIPANA	0,0287
TALMASSONS	0,0782
TARCENTO	0,0902
TARVISIO	0,1588
TAVAGNACCO	0,1357
TERZO D'AQUILEIA	0,0782
TOLMEZZO	0,1634
TORREANO	0,0782
TORVISIOSA	0,0782
TRAMONTI DI SOPRA	0,0213
TRAMONTI DI SOTTO	0,0213
TRASAGHIS	0,0782
TRAVESIO	0,0809
TREPPA CARNICO	0,0287
TREPPA GRANDE	0,0782
TRICESIMO	0,1105
TRIESTE	0,2207
TRIVIGNANO UDINESE	0,0782


TURRIACO	0,0849
UDINE	0,1939
VAJONT	0,0809
VALVASONE ARZENE	0,0809
VARMO	0,0782
VENZONE	0,0782
VERZEGNIS	0,0287
VILLA SANTINA	0,0782
VILLA VICENTINA	0,0782
VILLESSE	0,0849
VISCO	0,0287
VITO D'ASIO	0,0213
VIVARO	0,0809
ZOPPOLA	0,1191
ZUGLIO	0,0287
<b>REGIONE LAZIO</b>	
ACCUMOLI	0,0899
ACQUAFONDATA	0,0562
ACQUAPENDENTE	0,0775
ACUTO	0,0732
AFFILE	0,1253
AGOSTA	0,1253
ALATRI	0,1038
ALBANO LAZIALE	0,2379
ALLUMIERE	0,1253
ALVITO	0,0732
AMASENO	0,0681
AMATRICE	0,1293
ANAGNI	0,1394
ANGUILLARA SABAZIA	0,1882
ANTICOLI CORRADO	0,1248
ANTRODOCIO	0,0899
ANZIO	0,1910
APRILIA	0,1560
AQUINO	0,0606
ARCE	0,0860
ARCINAZZO ROMANO	0,1253
ARDEA	0,1385
ARICCIA	0,2218
ARLENA DI CASTRO	0,0419
ARNARA	0,0732
ARPINO	0,1035
ARSOLI	0,1253
ARTENA	0,1950
ASCREA	0,0899
ATINA	0,0781
AUSONIA	0,0732
BAGNOREGIO	0,0849
BARBARANO ROMANO	0,0860
BASSANO ROMANO	0,1299
BASSANO IN TEVERINA	0,0860
BASSIANO	0,1306
BELLEGRA	0,1253
BELMONTE CASTELLO	0,0562
BELMONTE IN SABINA	0,0899
BLERA	0,0698
BOLSENA	0,1261
BOMARZO	0,0860
BORBONA	0,0899
BORGO VELINO	0,0899
BORGOROSE	0,0899
BOVILE ERNICA	0,1195
BRACCIANO	0,2031
BROCCOSTELLA	0,0732
CALCATTA	0,0419
CAMERATA NUOVA	0,1248
CAMPAGNANO DI ROMA	0,1519
CAMPOMIELE	0,0972
CAMPOLI APPENNINO	0,0732
CANALE MONTERANO	0,1253
CANEPINA	0,0600
CANINO	0,0499
CANTALICE	0,0899
CANTALUPO IN SABINA	0,0899
CANTERANO	0,1248
CAPENA	0,1869
CAPODIMONTE	0,0860
CAPRANICA	0,0918
CAPRANICA PRENESTINA	0,1248
CAPRAROLA	0,0694
CARBOGNANO	0,0860
CARPINETO ROMANO	0,1253
CASALATTICO	0,0562
CASALVIERI	0,0732
CASAPE	0,1248
CASAPROTA	0,0899
CASPERIA	0,0899
CASSINO	0,1709
CASTEL GANDOLFO	0,1619
CASTEL MADAMA	0,1553
CASTEL SAN PIETRO ROMANO	0,1248
CASTEL SANT'ANGELO	0,0899
CASTEL SANT'ELIA	0,0860
CASTEL DI TORA	0,0899
CASTELFORTE	0,1306
CASTELLERI	0,0692
CASTELNUOVO PARANO	0,0562
CASTELNUOVO DI FARFA	0,0899
CASTELNUOVO DI PORTO	0,1665
CASTIGLIONE IN TEVERINA	0,0740




CASTRO DEI VOLSCI	0,0946	MARTA	0,1121	SAN BIAGIO SARACINISCO	0,0562	ARNASCO	0,1007		
CASTROCEIELO	0,0756	MAZZANO ROMANO	0,1253	SAN CESAREO	0,2383	AURIGO	0,0634		
CAVE	0,1873	MENTANA	0,1437	SAN DONATO VAL DI COMINO	0,0732	AVEGNO	0,1142		
CECCANO	0,1161	MICIGLIANO	0,0899	SAN FELICE CIRCEO	0,2181	BADALUCCO	0,1208		
CELLENO	0,0860	MINTURNO	0,1314	SAN GIORGIO A LIRI	0,0732	BAJARO	0,0634		
CELLERE	0,0860	MOMPEO	0,0899	SAN GIOVANNI INCARICO	0,0969	BALESTRINO	0,1007		
CEPRANO	0,0838	MONTALTO DI CASTRO	0,1110	SAN GREGORIO DA SASSOLA	0,1253	BARDINETO	0,1007		
CERRETO LAZIALE	0,1253	MONTASOLA	0,0899	SAN LORENZO NUOVO	0,0860	BARGAGLI	0,1142		
CERVARA DI ROMA	0,1248	MONTE COMPATRI	0,1314	SAN POLO DEI CAVALIERI	0,1253	BERGEGGI	0,1380		
CERVARO	0,1209	MONTE PORZIO CATONE	0,1688	SAN VITO ROMANO	0,1253	BEVERINO	0,1497		
CERVETERI	0,1527	MONTE ROMANO	0,0860	SAN VITTORE DEL LAZIO	0,0732	BOGLIASCO	0,1634		
CIAMPINO	0,2402	MONTE SAN BIAGIO	0,1253	SANT'AMBROGIO SUL GARIGLIANO	0,0562	BOISSANO	0,1380		
CICILIANO	0,1253	MONTE SAN GIOVANNI CAMPANO	0,0828	SANT'ANDREA DEL GARIGLIANO	0,0732	BOLANO	0,1585		
CINETO ROMANO	0,1248	MONTE SAN GIOVANNI IN SABINA	0,0899	SANT'ANGELO ROMANO	0,1253	BONASSOLA	0,1497		
CISTERNA DI LATINA	0,1381	MONTEBUONO	0,0899	SANT'APOLLINARE	0,0732	BORDIGHERA	0,3381		
CITTA DUCALE	0,1033	MONTEFIASCONE	0,0834	SANT'ELIA FIUMERAPIDO	0,1244	BORGHETTO SANTO SPIRITO	0,1419		
CITTAREALE	0,0899	MONTEFLAVIO	0,1253	SANT'ORESTE	0,1595	BORGHETTO D'ARROSCIA	0,0634		
CIVITA CASTELLANA	0,1241	MONTELANICO	0,1253	SANTA MARINELLA	0,2201	BORGHETTO DI VARA	0,1497		
CIVITAVECCHIA	0,2141	MONTELEONE SABINO	0,0899	SANTI COSMA E DAMIANO	0,1306	BORGIO VEREZZI	0,1647		
CIVITELLA SAN PAOLO	0,1253	MONTELIBRETTI	0,1273	SANTOPADRE	0,0732	BORGOMARO	0,0634		
CIVITELLA D'AGLIANO	0,0860	MONTENERO SABINO	0,0899	SARACINESCO	0,1248	BORMIDA	0,1007		
COLFELICE	0,0732	MONTEROSI	0,0860	SCANDRIGLIA	0,0899	BORZONASCA	0,1142		
COLLALTO SABINO	0,0899	MONTERTONDO	0,1919	SEGNI	0,1411	BRUGNATO	0,1497		
COLLE SAN MAGNO	0,0562	MONTOPOLI DI SABINA	0,0899	SELCI	0,0899	BUSALLA	0,1580		
COLLE DI TORA	0,0899	MONTORIO ROMANO	0,1253	SERMONETA	0,1306	CAIRO MONTENOTTE	0,1253		
COLLEFERRO	0,1524	MORICONE	0,1253	SERRONE	0,0732	CALICE LIGURE	0,1380		
COLLEGIOVE	0,0899	MORLUPO	0,1646	SETTEFRATI	0,0562	CALICE AL CORNOVIGLIO	0,1497		
COLLEPARDO	0,0562	MOROLO	0,0732	SEZZE	0,1474	CALIZZANO	0,1380		
COLLEVECCHIO	0,0899	MORRO REATINO	0,0899	SGURGOLA	0,0732	CAMOGGI	0,3800		
COLLI SUL VELINO	0,0899	NAZZANO	0,1253	SONNINO	0,1306	CAMPO LIGURE	0,1142		
COLONNA	0,1253	NEMI	0,1253	SORA	0,1197	CAMPORORONE	0,2163		
CONCERVIANO	0,0899	NEPI	0,1355	SORIANO NEL CIMINO	0,1303	CAMPOROSSO	0,1642		
CONFIGNI	0,0899	NEROLA	0,1253	SPELONGA	0,3701	CARASCO	0,1142		
CONTIGLIANO	0,0899	NESPOLO	0,0899	SPIGNO SATURNIA	0,1306	CARAVONICA	0,0634		
CORCHIANO	0,0770	NETTUNO	0,2166	STIMIGLIANO	0,0899	CARCARE	0,1884		
CORENO AUSONIO	0,0732	NORMA	0,1306	STRANGOLAGALLI	0,0732	CARPASIO	0,0634		
CORI	0,1082	OLEVANO ROMANO	0,1411	SUBIACO	0,1411	CARRO	0,1497		
COTTANELLO	0,0899	ONANO	0,0860	SUPINO	0,0732	CARRODANO	0,1497		
ESPERIA	0,0732	ORIOLO ROMANO	0,1318	SUTRI	0,0906	CASANOVA LERRONE	0,1007		
FABRICA DI ROMA	0,0884	ORTE	0,0839	TARANO	0,0899	CASARZA LIGURE	0,2163		
FALERIA	0,0860	ORVINIO	0,0899	TARQUINIA	0,1154	CASELLA	0,1452		
FALVATERRA	0,0562	PAGANICO SABINO	0,0899	TERELLE	0,0562	CASTEL VITTORIO	0,0634		
FARA IN SABINA	0,1513	PALESTRINA	0,1873	TERRACINA	0,1663	CASTELBIANCO	0,1007		
FARNESE	0,0860	PALIANO	0,1290	TESSENNANO	0,0419	CASTELLARO	0,1208		
FERENTINO	0,0945	PALOMBARA SABINA	0,1348	TIVOLI	0,2585	CASTELNUOVO MAGRA	0,1497		
FIAMIGNANO	0,0899	PASTENA	0,0732	TOFFIA	0,0899	CASTELVECCHIO DI ROCCA	0,1007		
FIANO ROMANO	0,1566	PATRICA	0,0732	TOLFA	0,1411	BARBENA	0,1411		
FILACCIANO	0,1248	PERCILE	0,1248	TORRE CAJETANI	0,0732	CASTIGLIONE CHIAVARESE	0,1142		
FILETTINO	0,0562	PESCOROCCHIANO	0,0899	TORRI IN SABINA	0,0899	CELLE LIGURE	0,2704		
FIUGGI	0,1745	PESCOSOLIDO	0,0732	TORRICE	0,0732	CENGIO	0,1380		
FUMICINO	0,2476	PETRELLA SALTO	0,0899	TORRICELLA IN SABINA	0,0899	CERANESI	0,1142		
FONDI	0,1196	PIANSANO	0,0860	TORRITA TIBERINA	0,1253	CERIALE	0,1801		
FONTANA LIRI	0,0732	PICINISCO	0,0732	TREVI NEL LAZIO	0,0732	CERIANA	0,1208		
FONTE NUOVA	0,1669	PICO	0,0732	TREVIGNANO ROMANO	0,1848	CERVO	0,1208		
FONTECHIARI	0,0732	PIEDIMONTE SAN GERMANO	0,0671	TRIVIGLIANO	0,0732	CESIO	0,0634		
FORANO	0,0899	PIGLIO	0,0732	TURANIA	0,0899	CHIAVARI	0,2623		
FORMELLO	0,2242	PIGNATARO INTERAMNA	0,0732	TUSCANIA	0,0920	CHIUSANICO	0,0634		
FORMIA	0,1765	PISONIANO	0,1248	VACONE	0,0899	CHIUSAVECCHIA	0,0634		
FRASCATI	0,3400	POFI	0,0732	VALENTANO	0,0860	CICAGNA	0,1142		
FRASSO SABINO	0,0899	POGGIO BUSTONE	0,0899	VALLECORSA	0,0732	CIPRESSA	0,1208		
FROSINONE	0,1610	POGGIO CATINO	0,0899	VALLEMAIO	0,0732	CISANO SUL NEVA	0,1380		
FUMONE	0,0732	POGGIO MIRTETO	0,1408	VALLEPIETRA	0,1248	CIVEZZA	0,0634		
GAETA	0,2119	POGGIO MOLANO	0,1104	VALLERANO	0,0860	COGOLETO	0,2523		
GALLESE	0,0672	POGGIO NATIVO	0,0899	VALLEROTONDA	0,0732	COGORNO	0,1246		
GALLICANO NEL LAZIO	0,1411	POGGIO SAN LORENZO	0,0899	VALLINFREDA	0,1248	COREGLIA LIGURE	0,1142		
GALLINARO	0,0732	POLI	0,1253	VALMONTONE	0,1591	COSIO D'ARROSCIA	0,0634		
GAVIGNANO	0,1253	POMEZIA	0,2380	VARCO SABINO	0,0899	COSSERIA	0,1380		
GENAZZANO	0,1411	PONTECORVO	0,0859	VASANELLO	0,0781	COSTARAINA	0,0634		
GENZANO DI ROMA	0,1765	PONTINIA	0,1304	VEJANO	0,0860	CROCFIESCHI	0,1142		
GERANO	0,1253	PONZA	0,2395	VELLETRI	0,1813	DAVAGNA	0,1142		
GIULIANO DI ROMA	0,0732	PONZANO ROMANO	0,1253	VENTOTENE	0,0972	DEGO	0,1380		
GORGA	0,1248	POSTA	0,0899	VEROLI	0,0983	DEIVA MARINA	0,1497		
GRADOLI	0,0860	POSTA FIBRENO	0,0732	VETRALLA	0,0945	DIANO ARENTINO	0,0634		
GRAFFIGNANO	0,0860	POZZAGLIA SABINA	0,0899	VICALVI	0,0562	DIANO CASTELLO	0,1208		
GRECCIO	0,0899	PRIVERNO	0,1464	VICO NEL LAZIO	0,0732	DIANO MARINA	0,2179		
GROTTAFERRATA	0,2803	PROCENO	0,0419	VICOVARO	0,1253	DIANO SAN PIETRO	0,1208		
GROTTE DI CASTRO	0,0860	PROSEDI	0,1306	VIGNANELLO	0,0872	DOLCEACQUA	0,1001		
GUARCINO	0,0732	RIANO	0,1537	VILLA LATINA	0,0732	DOLCEDO	0,1208		
GUIDONIA MONTECELIO	0,2021	RIETI	0,1773	VILLA SAN GIOVANNI IN TUSCIA	0,0860	ERLI	0,1007		
ISCHIA DI CASTRO	0,0860	RIGNANO FLAMINIO	0,1381	VILLA SANTA LUCIA	0,0732	FASCIA	0,1142		
ISOLA DEL LIRI	0,1021	RIOFREDDO	0,1248	VILLA SANTO STEFANO	0,0732	FAVALE DI MALVARO	0,1142		
ITRI	0,1187	RIPI	0,0986	VITERBO	0,1278	FINALE LIGURE	0,2100		
JENNE	0,1248	RIVODUTRI	0,0899	VITICUSO	0,0562	FOLIO	0,1497		
LABICO	0,1411	ROCCA CANTERANO	0,1248	VITORCHIANO	0,0860	FONTANIGORDA	0,1142		
LABRO	0,0899	ROCCA MASSIMA	0,1306	VIVARO ROMANO	0,1248	FRAMURA	0,1497		
LADISPOLI	0,2169	ROCCA PRIORA	0,1622	ZAGAROLO	0,1253	GARLENDA	0,1380		
LANUVIO	0,1873	ROCCA SANTO STEFANO	0,1253	<b>REGIONE LIGURIA</b>				GENOVA	0,2723
LARIANO	0,1873	ROCCA SINIBALDA	0,0899					AIROLE	0,0634
LATERA	0,0419	ROCCA D'ARCE	0,0562	ALASSIO	0,2868	GHUSVALLA	0,1007		
LATINA	0,1765	ROCCA DI CAVE	0,1248	ALBENGA	0,1871	GORRETO	0,1142		
LENOLA	0,1306	ROCCA DI PAPA	0,1801	ALBISOLA SUPERIORE	0,2261	IMPERIA	0,1785		
LENESSA	0,0899	ROCCAGIOVINE	0,1248	ALBISSOLA MARINA	0,2381	ISOLA DEL CANTONE	0,1142		
LICENZA	0,1253	ROCCAGORGA	0,1306	ALTARE	0,1380	ISOLABONA	0,0634		
LONGONE SABINO	0,0899	ROCCANTICA	0,0899	AMEGLIA	0,1497	LA SPEZIA	0,1929		
LUBRIANO	0,0419	ROCCASECCA	0,0977	ANDORA	0,1884	LAIGUEGLIA	0,2028		
MAENZA	0,1306	ROCCASECCA DEI VOLSCI	0,1306	APRICALE	0,0634	LAVAGNA	0,1875		
MAGLIANO ROMANO	0,1253	ROIATE	0,1248	AQUILA D'ARROSCIA	0,0634	LEIVI	0,1142		
MAGLIANO SABINA	0,1389	ROMA	0,3664	ARCOLA	0,1929	LERICI	0,2303		
MANDELA	0,1248	RONCIGLIONE	0,1143	ARENZANO	0,3120	LEVANTO	0,2553		
MANZIANA	0,1829	ROVIANO	0,1253	ARMO	0,0634	LOANO	0,2624		
MARANO EQUO	0,1248	SABAUDIA	0,1929					LORSICA	0,1142
MARCELLINO	0,1533	SACROFANO	0,1453					LUCINASCO	0,0634
MARCESELLI	0,0899	SALISANO	0,0899					LUMARZO	0,1142
MARINO	0,1960	SAMBUCCI	0,1248					MAGLIOLO	0,1007




MAISSANA	0.1497	VARAZZE	0.3004	BARBATA	0.0502	BRENNA	0.1504
MALLARE	0.1380	VARESE LIGURE	0.1497	BARBIANELLO	0.0601	BRENO	0.0858
MASONE	0.1142	VASIA	0.0634	BARDELLO	0.1254	BRENTA	0.1254
MASSIMINO	0.1007	VENDONE	0.1007	BAREGGIO	0.1952	BRESCIA	0.2010
MELÉ	0.1142	VENTIMIGLIA	0.2556	BARGHE	0.0906	BRESSANA BOTTARONE	0.1050
MENDATICA	0.0634	VERNAZZA	0.2024	BARIANO	0.0945	BRESSO	0.2572
MEZZANEGO	0.1142	VESSALICO	0.0634	BARLASSINA	0.1419	BREZZO DI BEDERO	0.1254
MIGNANEGO	0.1142	VEZZANO LIGURE	0.1497	BARNI	0.0814	BRIENNO	0.0814
MILLESIMO	0.1131	VEZZI PORTIO	0.1007	BARZAGO	0.1261	BRIGNANO GERA D'ADDA	0.1253
MIOGLIA	0.1007	VILLA FARALDI	0.0634	BARZANA	0.0945	BRINZIO	0.0978
MOCONESI	0.1142	VILLANOVA D'ALBENGA	0.1560	BARZANO	0.1989	BRIONE	0.0777
MOLINI DI TRIORA	0.0634	VOBBIA	0.1142	BARZIO	0.1435	BRIOSCO	0.1419
MONEGLIA	0.1792	ZIGNAGO	0.1497	BASCAPE	0.1050	BRISSAGO-VALTRAVAGLIA	0.1254
MONTALTO LIGURE	0.0634	ZOAGLI	0.1142	BASIANO	0.1683	BRIVIO	0.1144
MONTEBRUNO	0.1142	ZUCCARELLO	0.1007	BASIGLIO	0.3442	BRONI	0.1316
MONTEGROSSO PIAN LATTE	0.0634			BASSANO BRESCIANO	0.0906	BRUGHERIO	0.1989
MONTEGROSSO AL MARE	0.3651			BASTIDA PANCARANA	0.1050	BRUMANO	0.0502
MONTOGGIO	0.1142			BATTUDA	0.0601	BRUNATE	0.1504
MURIALDO	0.1007			BEDERO VALCUVIA	0.0978	BRUNELLO	0.1254
NASINO	0.1007			BEDIZZOLE	0.1117	BRUSAPORTO	0.1253
NE	0.1142			BEDULITA	0.0502	BRUSIMPIANO	0.1254
NEIRONE	0.1142	ABBADIA CERRETO	0.0567	BELGIOIOSO	0.1136	BUBBIANO	0.1683
NOLI	0.2320	ABBADIA LARIANA	0.1261	BELLAGIO	0.2697	BUCCINASCO	0.2448
OLIVETTA SAN MICHELE	0.0634	ABBATEGRASSO	0.2361	BELLANO	0.1261	BUGLIO IN MONTE	0.0849
ONZO	0.1007	ACQUAFREDDA	0.0906	BELLINZAGO LOMBARDO	0.2561	BUGUGLIATE	0.1254
ORCO FEGLIANO	0.1007	ACQUANEGRA CREMONESE	0.1057	BELLUSCO	0.2081	BU'CIAGO	0.1261
ORERO	0.1142	ACQUANEGRA SUL CHIESE	0.0880	BEMA	0.0849	BULGAROSSO	0.1504
ORTONOVO	0.1497	ADRARA SAN MARTINO	0.0945	BENE LARIO	0.0814	BURAGO DI MOLGORA	0.1373
ORTOVERO	0.1380	ADRARA SAN ROCCO	0.0502	BERBENNO	0.0945	BUSCATE	0.1683
OSIGLIA	0.1007	ADRO	0.0840	BERBENNO DI VALTELLINA	0.0849	BUSNAGO	0.1383
OSPEDALETTI	0.2287	AGNADELLO	0.1057	BEREGAZZO CON FIGLIARO	0.1504	BUSSERO	0.1683
PALLARE	0.1007	AGNOSINE	0.0906	BEREGUARDO	0.1050	BUSTO ARSIZIO	0.1997
PERINALDO	0.0634	AGRA	0.0978	BERGAMO	0.2121	BUSTO GAROLFO	0.1737
PIANA CRIXIA	0.1007	AGRATE BRIANZA	0.1608	BERLINGO	0.0906	CA' D'ANDREA	0.0588
PIETRA LIGURE	0.2589	AICURZIO	0.1373	BERNAREGGIO	0.1812	CABIAE	0.0983
PIETRABRUNA	0.0634	AIRUNO	0.1261	BERNATE TICINO	0.1683	CADEGLIANO-VICONAGO	0.1254
PIEVE LIGURE	0.1142	ALAGNA	0.0601	BERTONICO	0.1323	CADORAGO	0.1585
PIEVE DI TECO	0.1208	ALBAIRATE	0.1683	BERZO DEMO	0.0906	CADREZZATE	0.1254
PIGNA	0.0634	ALBANO SANT'ALESSANDRO	0.1780	BERZO INFERIORE	0.0906	CAGLIO	0.0814
PIGNONE	0.1497	ALBAREDO ARNABOLDI	0.0601	BERZO SAN FERMO	0.0945	CAGNO	0.1504
PLODIO	0.1007	ALBAREDO PER SAN MARCO	0.0849	BESANA IN BRIANZA	0.1778	CAINO	0.0906
POMPEIANA	0.0634	ALBAVILLA	0.1585	BESANO	0.1254	CAIOLO	0.0849
PONTEDASSIO	0.1208	ALBESE CON CASSANO	0.1504	BESATE	0.1683	CAIRATE	0.1589
PONTINVERA	0.1007	ALBIATE	0.1419	BESNATE	0.1589	CALCINATE	0.1413
PORNASSIO	0.0634	ALBINO	0.1081	BESOZZO	0.1150	CALCINATO	0.1044
PORTOFINO	0.9677	ALBIOLO	0.1504	BIANDRONNO	0.1254	CALCIO	0.1333
PORTOVENERE	0.2021	ALBIZZATE	0.1589	BIANZANO	0.0502	CALCO	0.1513
PRELA	0.0634	ALBONESE	0.0601	BIANZONE	0.0849	CALOLZIOCORTE	0.1435
PROPATA	0.1142	ALBOSAGGIA	0.0849	BIASSONO	0.1936	CALUSCO D'ADDA	0.1421
QUILLIANO	0.1025	ALBUZZANO	0.1050	BIENNO	0.0906	CALVAGESE DELLA RIVIERA	0.0906
RANZO	0.0634	ALFIANELLO	0.0906	BIGARELLO	0.0880	CALVATONE	0.1057
RAVALLO	0.3323	ALGUA	0.0502	BIINAGO	0.1504	CALVENZANO	0.0945
RECCO	0.3101	ALMENNO SAN BARTOLOMEO	0.0780	BINASCO	0.2016	CALVIGNANO	0.0601
REZZO	0.0634	ALMENNO SAN SALVATORE	0.1253	BIONE	0.0906	CALVIGNASCO	0.1683
REZZOAGLIO	0.1142	ALMÉ	0.1429	BISUSCHIO	0.1254	CALVISANO	0.1271
RIALTO	0.1007	ALSERIO	0.1504	BIZZARONE	0.1504	CAMAIRAGO	0.0567
RICCÒ DEL GOLFO DI SPEZIA	0.1497	ALZANO LOMBARDO	0.1107	BLELLO	0.0502	CAMBIAGO	0.1683
RIOMAGGIORE	0.2790	ALZATE BRIANZA	0.1585	BLESSAGNO	0.0814	CAMERATA CORNELLO	0.0502
RIVA LIGURE	0.1282	AMBIVERE	0.0945	BLEVIO	0.1504	CAMISANO	0.1057
ROCCAIGNALE	0.1007	ANDALO VALTELLINO	0.0849	BODIO LOMNAGO	0.1254	CAMPAGNOLA CREMASCA	0.0588
ROCCHETTA NERVINA	0.0634	ANFO	0.0777	BOFFALORA D'ADDA	0.1627	CAMPARADA	0.1373
ROCCHETTA DI VARA	0.1497	ANGERA	0.1627	BOFFALORA SOPRA TICINO	0.1683	CAMPIONE D'ITALIA	0.1504
RONCO SCRIVIA	0.1142	ANGELICO TERME	0.0906	BOLGARE	0.0953	CAMPODOLCINO	0.0849
RONDANINA	0.1142	ANNICCO	0.1057	BOLLATE	0.1806	CAMPOSPINOSO	0.0601
ROSSIGLIONE	0.1142	ANNONE DI BRIANZA	0.1261	BOLTIERE	0.1253	CANDIA LOMELLINA	0.1050
ROVEGNO	0.1142	ANTEGNATE	0.0945	BONATE SOPRA	0.1253	CANEGRATE	0.2224
SAN BARTOLOMEO AL MARE	0.1604	ANZANO DEL PARCO	0.1504	BONATE SOTTO	0.0863	CANEVINO	0.0601
SAN BIAGIO DELLA CIMA	0.1208	APPIANO GENTILE	0.2602	BONEMERSE	0.1057	CANNETO PAVESE	0.1050
SAN COLOMBANO CERTENOLI	0.1142	APRICA	0.1296	BORDOLANO	0.0588	CANNETO SULL'OGLIO	0.1095
SAN LORENZO AL MARE	0.0852	ARCENE	0.0945	BORGARELLO	0.1050	CANONICA D'ADDA	0.1093
SANREMO	0.2759	ARCISATE	0.1589	BORGHETTO LODIGIANO	0.1323	CANTELLO	0.1016
SANT'OLCESE	0.2163	ARCONATE	0.2154	BORGO PRIOLO	0.1050	CANTÙ	0.2043
SANTA MARGHERITA LIGURE	0.3405	ARCORE	0.2132	BORGO SAN GIACOMO	0.0964	CANZO	0.2045
SANTO STEFANO AL MARE	0.0961	ARDENNO	0.0849	BORGO SAN GIOVANNI	0.1323	CAPERGNANICA	0.1057
SANTO STEFANO D'AVETO	0.1142	ARDESIO	0.0831	BORGO SAN SIRO	0.1050	CAPRIGATE INTIMIANO	0.1585
SANTO STEFANO DI MAGRA	0.1497	ARENA PO	0.1050	BORGO VIRGILIO	0.1534	CAPIZZONE	0.0945
SARZANA	0.2338	ARESE	0.2604	BORGO DI TERZO	0.0945	CAPO DI PONTE	0.0906
SASSELLO	0.1380	ARREGNO	0.0814	BORGOFRANCO SUL PO	0.0676	CAPONAGO	0.1419
SAVIGNONE	0.1234	ARLUNO	0.1719	BORGORATTO MORMOROLO	0.0601	CAPOVALLE	0.0777
SAVONA	0.2251	AROSIO	0.0869	BORGOSATOLLO	0.0926	CAPELLA CANTONE	0.0588
SEBORGIA	0.0634	ARSAGO SEPRIO	0.1254	BORMIO	0.1601	CAPELLA DE' PICENARDI	0.0588
SERRA RICCÒ	0.2163	ARTOGNE	0.0906	BORNASCO	0.1050	CAPRALBA	0.1057
SESTA GODANO	0.1497	ARZAGO D'ADDA	0.0945	BORNO	0.0906	CAPRIANO DEL COLLE	0.1070
SESTRI LEVANTE	0.2688	ASOLA	0.1022	BOSISIO PARINI	0.1261	CAPRIATE SAN GERVASIO	0.0967
SOLDANO	0.0634	ASSAGO	0.2904	BOSNASCO	0.0601	CAPRINO BERGAMASCO	0.0945
SORI	0.2591	ASSO	0.1504	BOSSICO	0.0502	CAPRIOLO	0.1178
SPOTORNO	0.2126	AVERARA	0.0502	BOTTANUCCO	0.1253	CARATE BRIANZA	0.1500
STELLA	0.1380	AVIATICO	0.0502	BOTTICINO	0.1247	CARATE URIO	0.1504
STELLANELLO	0.1007	AZZANELLO	0.0588	BOVEGNO	0.0906	CARAVAGGIO	0.1192
TAGGIA	0.1763	AZZANO MELLA	0.0906	BOVEZZO	0.1185	CARAVATE	0.1254
TERZORIO	0.0634	AZZANO SAN PAOLO	0.1311	BOVISIO-MASCIAGO	0.1674	CARBONARA AL TICINO	0.1050
TESTICO	0.1007	AZZATE	0.1517	BOZZOLO	0.0775	CARBONARA DI PO	0.0880
TIGLIETO	0.1142	AZZONE	0.0978	BRACCA	0.0502	CARBONATE	0.1504
TOIRANO	0.1380	AZZONE	0.0502	BRALLO DI PREGOLA	0.0601	CARDANO AL CAMPO	0.1264
TORRIGLIA	0.1142	BADIA PAVESE	0.0601	BRANDICO	0.0906	CARENNO	0.1261
TOVO SAN GIACOMO	0.1380	BAGNARIA	0.0601	BRANZI	0.0502	CARIMATE	0.1504
TRIBOGNA	0.1142	BAGNATICA	0.0945	BRAONE	0.0777	CARLAZZO	0.1504
TRIORA	0.0634	BAGNOLO CREMASCO	0.2194	BREBBIA	0.1254	CARNAGO	0.1082
URBE	0.1007	BAGNOLO MELLA	0.1275	BREGANO	0.0978	CARNATE	0.1419
USCIO	0.1142	BAGNOLO SAN VITO	0.0822	BREGNANO	0.1585	CAROBBO DEGLI ANGELI	0.0945
VADO LIGURE	0.1562	BAGOLINO	0.0906	BREMBATE	0.1253	CARONA	0.0502
VALBREVENNA	0.1142	BALLABIO	0.1261	BREMBATE DI SOPRA	0.1269	CARONNO PERTUSELLA	0.1612
VALLEBONA	0.1208	BARANZATE	0.1878	BREMBIO	0.1323	CARONNO VARESIANO	0.1254
VALLECROSA	0.1445	BARASSO	0.1254	BREME	0.0601	CARPENEDOLO	0.0893
		BARBARIGA	0.0906				



CARPIANO	0,1683	CELLA DATI	0,0588	CORTE DE' FRATI	0,1057	FOPPOLO	0,0502
CARUGATE	0,1820	CELLATICA	0,0906	CORTENO GOLGI	0,0906	FORCOLA	0,0849
CARUGO	0,1303	CENATE SOPRA	0,0945	CORTENOVA	0,1261	FORESTO SPARSO	0,0945
CARVICO	0,0945	CENATE SOTTO	0,0945	CORTENUOVA	0,0945	FORMIGARA	0,1057
CASALBUTTANO ED UNITI	0,1057	CENE	0,0945	CORTEOLONA	0,1050	FORNOVO SAN GIOVANNI	0,0945
CASALE CREMASCO-VIDOLASCO	0,1057	CERANO D'INTELEVI	0,0814	CORVINO SAN QUIRICO	0,1050	FORTUNAGO	0,0601
CASALE LITTA	0,1254	CERANOVA	0,1050	CORZANO	0,0906	FRASCAROLO	0,1050
CASALETTO CEREDANO	0,1057	CERCINO	0,0849	COSIO VALTELLINO	0,1033	FUIPIANO VALLE IMAGNA	0,0502
CASALETTO LODIGIANO	0,1323	CERESARA	0,0880	COSTA MASNAGA	0,1261	FUSINE	0,0849
CASALETTO VAPRIO	0,1057	CERETE	0,0945	COSTA SERINA	0,0502	GABBIONETA-BINANUOVA	0,0588
CASALETTO DI SOPRA	0,0588	CERETTO LOMELLINA	0,0601	COSTA VALLE IMAGNA	0,0502	GADESCO-PIEVE DELMONA	0,1057
CASALMAGGIORE	0,1057	CERGNAGO	0,0601	COSTA VOLPINO	0,0883	GAGGIANO	0,2965
CASALMAIOCCO	0,1323	CERIANO LAGHETTO	0,1419	COSTA DE' NOBILI	0,0601	GALBIATE	0,1387
CASALMORANO	0,1057	CERMENATE	0,1538	COSTA DI MEZZATE	0,0945	GALGAGNANO	0,1323
CASALMORO	0,0880	CERNOBBIO	0,2570	COVO	0,0945	GALLARATE	0,1834
CASALOLDO	0,0880	CERNUSCO LOMBARDONE	0,2041	COZZO	0,0601	GALLIATE LOMBARDO	0,0978
CASALPUSTERLENGO	0,1699	CERNUSCO SUL NAVIGLIO	0,2400	CRANDOLA VALSASSINA	0,0632	GALLIAVOLA	0,0601
CASALROMANO	0,0880	CERRO MAGGIORE	0,1607	CREBARO	0,0945	GAMBARA	0,0906
CASALZUIGNO	0,1254	CERRO AL LAMBRO	0,1683	CREDERA RUBBIANO	0,1057	GAMBARANA	0,0601
CASANOVA LONATI	0,0601	CERTOSA DI PAVIA	0,1316	CREMA	0,2449	GAMBOLÒ	0,1370
CASARGO	0,0632	CERVENO	0,0777	CREMELLA	0,1261	GANDELLINO	0,0945
CASARILE	0,1683	CERVESINA	0,1050	CREMENAGA	0,0978	GANDINO	0,0809
CASASCO D'INTELEVI	0,0814	CERVIGNANO D'ADDA	0,1323	CREMENO	0,1261	GANDOSSO	0,0945
CASATENOVO	0,1994	CESANA BRIANZA	0,1261	CREMIA	0,0814	GARBAGNATE MILANESE	0,1764
CASATISMA	0,0601	CESANO BOSCONO	0,2720	CREMONA	0,2061	GARBAGNATE MONASTERO	0,1261
CASAZZA	0,0807	CESANO MADERNO	0,1433	CREMOSANO	0,1057	GARDONE RIVIERA	0,1598
CASCIAGO	0,1254	CESATE	0,1171	CRESPIATICA	0,1323	GARDONE VAL TROMPIA	0,1006
CASEI GEROLA	0,1050	CETO	0,0906	CROSIO DELLA VALLE	0,0978	GARGNANO	0,1392
CASELLE LANDI	0,1323	CEVO	0,0777	CROTTA D'ADDA	0,0588	GARLASCO	0,1317
CASELLE LURANI	0,1323	CHIARI	0,1714	CUASSO AL MONTE	0,1254	GARLATE	0,1261
CASIRATE D'ADDA	0,0945	CHIAVENNA	0,1787	CUCCIAGO	0,1504	GARZENO	0,0814
CASLINO DERBA	0,1504	CHIESA IN VALMALENCO	0,1025	CUGGIONO	0,2114	GAVARDO	0,0807
CASNATE CON BERNATE	0,1504	CHIEVE	0,1057	CUGLIATE-FABIASCO	0,1254	GAVERINA TERME	0,0502
CASNIGO	0,0945	CHIGNOLO PO	0,1050	CUMIGNANO SUL NAVIGLIO	0,0588	GAVIRATE	0,2034
CASORATE PRIMO	0,2069	CHIGNOLO DISOLA	0,0945	CUNARDO	0,1666	GAZOLDO DEGLI IPPOLITI	0,0880
CASORATE SEMPIONE	0,1589	CHIUDUNO	0,1100	CURA CARPIGNANO	0,1050	GAZZADA SCHIANO	0,1501
CASOREZZO	0,1683	CHIURO	0,0849	CURIGLIA CON MONTEVIASCO	0,0978	GAZZANIGA	0,1558
CASPOGGIO	0,0849	CICOGNOLO	0,0588	CURNO	0,1528	GAZZUOLO	0,0880
CASSAGO BRIANZA	0,1261	CIGOGNOLA	0,1050	CURTATONE	0,1561	GEMONIO	0,1254
CASSANO MAGNAGO	0,1540	CIGOLE	0,0906	CUSAGO	0,2258	GENIVOLTA	0,1057
CASSANO VALCUVIA	0,0978	CILAVEGNA	0,1316	CUSANO MILANINO	0,2030	GENZONE	0,0601
CASSANO D'ADDA	0,1509	CIMBERGO	0,0777	CUSINO	0,0814	GERA LARIO	0,1504
CASSIGLIO	0,0502	CINGIA DE' BOTTI	0,1057	CUSIO	0,0502	GERENZAGO	0,1050
CASSINA RIZZARDI	0,1504	CINISELLO BALSAMO	0,2192	CUVEGLIO	0,1254	GERENZANO	0,1646
CASSINA VALSASSINA	0,0632	CINO	0,0849	CUVIO	0,1254	GERMIGNAGA	0,1053
CASSINA DE' PECCHI	0,2467	CIRIMIDO	0,1504	DAIRAGO	0,1683	GEROLA ALTA	0,0849
CASSINETTA DI LUGAGNANO	0,1683	CISANO BERGAMASCO	0,1427	DALMINE	0,1735	GERRE DE' CAPRIOLI	0,1057
CASSOLNOVO	0,1316	CISERANO	0,0946	DARFO BOARIO TERME	0,0945	GESSATE	0,1683
CASTANA	0,0601	CISLAGO	0,1754	DAVERIO	0,1254	GHEDI	0,1091
CASTANO PRIMO	0,1162	CISLIANO	0,1683	DAZZO	0,0849	GHISALBA	0,0994
CASTEGGIO	0,1519	CITTIGLIO	0,1254	DELEBIO	0,0849	GHIANICO	0,0906
CASTEGNATO	0,1366	CIVATE	0,1261	DELLO	0,1271	GIUSSAGO	0,1316
CASTEL GABBIANO	0,0588	CIVIDATE CAMUNO	0,0906	DEROVERE	0,0588	GIUSSANO	0,1361
CASTEL GOFFREDO	0,1621	CIVIDATE AL PIANO	0,1253	DERVIO	0,1261	GODIASCO SALICE TERME	0,1050
CASTEL MELLA	0,1364	CIVO	0,0849	DESENZANO DEL GARDA	0,2681	GOITO	0,1140
CASTEL ROZZONE	0,0945	CLAINO CON OSTENO	0,0814	DESIO	0,1977	GOLASECCA	0,1254
CASTEL D'ARIO	0,1098	CLIVIO	0,1254	DIZZASCO	0,0814	GOLFERENZO	0,0601
CASTELBELFORTE	0,0880	CLUSONE	0,1194	DOLZAGO	0,1261	GOMBITO	0,0588
CASTELCOVATI	0,1121	COCCAGLIO	0,1291	DOMASO	0,1504	GONZAGA	0,1705
CASTELDIDONE	0,0588	COCCUJO-TREVISAGO	0,1548	DONGO	0,0836	GORDONA	0,0849
CASTELLANZA	0,1813	CODEVILLA	0,0601	DORIO	0,0632	GORGONZOLA	0,1619
CASTELLEONE	0,1678	CODOGNO	0,1275	DORNO	0,1050	GORLA MAGGIORE	0,1589
CASTELLETTO DI BRANDUZZO	0,1050	COGLIATE	0,1419	DOSOLO	0,0880	GORLA MINORE	0,1653
CASTELLI CALEPIO	0,0835	COLERE	0,0945	DOSSENA	0,0502	GORLAGO	0,1588
CASTELLO CABIAGLIO	0,0978	COLICO	0,1813	DOSSO DEL LIRO	0,0814	GORLE	0,1224
CASTELLO D'AGOGNA	0,1050	COLLE BRIANZA	0,1261	DOVERA	0,1057	GORNATE OLONA	0,1254
CASTELLO DELL'ACQUA	0,0849	COLLEBEATO	0,1403	DRESANO	0,1683	GORNO	0,0945
CASTELLO DI BRIANZA	0,1261	COLLIO	0,0906	DRIZZONA	0,0588	GOTTOLENGO	0,0843
CASTELLUCCHIO	0,0957	COLOGNE	0,1271	DUBINO	0,0849	GRAFFIGNANA	0,1323
CASTELMARTE	0,1504	COLOGNO MONZESE	0,2678	DUMENZA	0,1254	GRANDATE	0,1504
CASTELNOVETTO	0,0601	COLOGNO AL SERIO	0,1221	DUNO	0,0978	GRANDOLA ED UNITI	0,1504
CASTELNUOVO BOCCA D'ADDA	0,1323	COLONNO	0,0814	EDOLO	0,0882	GRANTOLA	0,1254
CASTELNUOVO BOZZENTE	0,0814	COLORINA	0,0849	ELLO	0,1261	GRASSOBBIO	0,1096
CASTELSEPIO	0,1254	COLTURANO	0,1683	ENDINE GAIANO	0,0741	GRAVEDONA ED UNITI	0,1304
CASTELVECCANA	0,1254	COLVERDE	0,1585	ENTRATICO	0,0945	GRAVELLONA LOMELLINA	0,1050
CASTELVERDE	0,1057	COLZATE	0,0945	ERBA	0,2090	GREZZAGO	0,1683
CASTELVISCONTI	0,0588	COMABGIO	0,1254	ERBUSCO	0,2448	GRIANTE	0,0814
CASTENEDOLO	0,1322	COMAZZO	0,1323	ERVE	0,0632	GROMO	0,0945
CASTIGLIONE OLONA	0,1319	COMERIO	0,1254	ESINE	0,1271	GRONE	0,0502
CASTIGLIONE D'ADDA	0,1216	COMEZZANO-CIZZAGO	0,0906	ESINO LARIO	0,0632	GRONTARDO	0,1057
CASTIGLIONE D'INTELEVI	0,1504	COMMESSAGGIO	0,0880	EUPILIO	0,1504	GROPELLO CAIROLI	0,1450
CASTIGLIONE DELLE STIVIERE	0,1269	COMO	0,2735	FAEDO VALTELLINO	0,0849	GROSSIO	0,0849
CASTIONE ANDEVENNO	0,0849	COMUN NUOVO	0,0945	FAGGETTO LARIO	0,1504	GROSOTTO	0,0849
CASTIONE DELLA PRESOLANA	0,0570	CONCESIO	0,1242	FAGNANO OLONA	0,1196	GRUMELLO CREMONESE ED UNITI	0,1057
CASTIRAGA VIDARDO	0,1323	CONCOREZZO	0,2097	FALOPPIO	0,1504	GRUMELLO DEL MONTE	0,1767
CASTO	0,0906	CONFIENZA	0,1050	FARA GERA D'ADDA	0,1216	GUANZATE	0,1495
CASTREZZATO	0,1838	COPIANO	0,1050	FARA OLIVANA CON SOLA	0,0945	GUARDAMIGLIO	0,1323
CASTRO	0,0945	CORANA	0,0601	FELONICA	0,0880	GUIDO VISCONTI	0,1683
CASTRONNO	0,2021	CORBETTA	0,1411	FENEGRÒ	0,1504	GUIDIZZOLO	0,1169
CAVA MANARA	0,1316	CORMANO	0,2408	FERNO	0,1589	GIUSSAGO	0,1472
CAVACURTA	0,0567	CORNA IMAGNA	0,0502	FERRERA ERBOGNONE	0,1050	GUSSOLA	0,1057
CAVALLASCA	0,1504	CORNALBA	0,0502	FERRERA DI VARESE	0,0978	IDRO	0,0906
CAVARGNA	0,0814	CORNALE E BASTIDA	0,0601	FIESCO	0,1057	IMBERSAGO	0,1261
CAVARIA CON PREMEZZO	0,2575	CORNAREDO	0,2267	FIESSE	0,0906	INARZO	0,1254
CAVENAGO D'ADDA	0,1323	CORNATE D'ADDA	0,1272	FIGINO SERENZA	0,1585	INCUDINE	0,0777
CAVENAGO DI BRIANZA	0,1419	CORNEGLIANO LAUDENSE	0,0736	FILAGO	0,0945	INDUNO OLONA	0,1656
CAVERNAGO	0,0945	CORNO GIOVINE	0,1323	FILIGHERA	0,0601	INTROBIO	0,1261
CAVRIANA	0,0880	CORNOVECCHIO	0,0567	FINO MORNASCO	0,2787	INTROZZO	0,0632
CAZZAGO BRABBIA	0,0978	CORREZZANA	0,1373	FINO DEL MONTE	0,0945	INVERIGO	0,1265
CAZZAGO SAN MARTINO	0,0800	CORRIDO	0,0814	FIORANO AL SERIO	0,0548	INVERNO E MONTELEONE	0,1050
CAZZANO SANT'ANDREA	0,0945	CORSICO	0,2534	FLERO	0,1472	INVERUNO	0,1566
CECIMA	0,0601	CORTE FRANCA	0,1572	FOMBIO	0,1323	INZAGO	0,1421
CEDEGOLO	0,0906	CORTE PALASIO	0,1323	FONTANELLA	0,0900	IRMA	0,0777
CEDRASCO	0,0849	CORTE DE' CORTESI CON CIGNONE	0,1057	FONTENO	0,0502	ISEO	0,1566



ISOLA DOVARESE	0,1057	MARCALLO CON CASONE	0,1683	MULAZZANO	0,1340	PESCAROLO ED UNITI	0,1057
ISOLA DI FONDRÀ	0,0502	MARCARIA	0,0931	MURA	0,0777	PESCAVE	0,1261
ISORELLA	0,0906	MARCHENO	0,0838	MUSCOLINE	0,0906	PESCHIERA BORROMEO	0,1714
ISPRA	0,1348	MARCHIROLO	0,1254	MUSSO	0,1504	PESSANO CON BORNAGO	0,1728
ISSO	0,0502	MARCIGNAGO	0,1050	NAVE	0,1503	PESSINA CREMONESE	0,0588
IZANO	0,1057	MARGNO	0,0632	NEMBRO	0,1085	PEZZAZE	0,0906
JERAGO CON ORAGO	0,1365	MARIANA MANTOVANA	0,0676	NERVIANO	0,1761	PIADENA	0,1077
LA VALLETTA BRIANZA	0,1261	MARIANO COMENSE	0,1590	NESSO	0,1504	PIAN CAMUNO	0,0986
LACCHIARELLA	0,1804	MARMENTINO	0,0777	NIARDO	0,0906	PIANCOGNO	0,0906
LAGLIO	0,0814	MARMIROLO	0,0978	NIBIONNO	0,1261	PIANELLO DEL LARIO	0,1504
LAINATE	0,2323	MARNATE	0,1589	NICORVO	0,0601	PIANENGO	0,1057
LAINO	0,0814	MARONE	0,0906	NOSATE	0,0340	PIANICO	0,0945
LALLIO	0,1013	MARTIGNANA DI PO	0,1057	NOVA MILANESE	0,2353	PIANTEDO	0,3856
LAMBRUGO	0,1504	MARTINENGO	0,1603	NOVATE MEZZOLA	0,0849	PIARIO	0,0945
LANDRIANO	0,2181	MARUDO	0,1323	NOVATE MILANESE	0,2430	PIATEDA	0,0849
LANGOSCO	0,0601	MARZANO	0,1050	NOVEDRATE	0,1504	PIAZZA BREMBANA	0,0945
LANZADA	0,0849	MARZIO	0,0978	NOVIGLIO	0,1683	PIAZZATORRE	0,0502
LANZO D'INTELVI	0,1504	MASATE	0,1683	NUVOLENTO	0,1209	PIAZZOLO	0,0502
LARDIRAGO	0,1050	MASCIAGO PRIMO	0,0978	NUVOLERA	0,0906	PIERANICA	0,1057
LASNIGO	0,0814	MASLIANICO	0,1504	ODOLO	0,0906	PIETRA DE' GIORGI	0,0601
LAVENA PONTE TRESA	0,2574	MASSALENGO	0,1323	OFFANENGO	0,1432	PIEVE ALBIGNOLA	0,0601
LAVENO-MOMBELLO	0,1458	MAZZANO	0,0803	OFFLAGA	0,0906	PIEVE EMANUELE	0,1499
LAVENONE	0,0777	MAZZO DI VALTELLINA	0,0849	OGGIONA CON SANTO STEFANO	0,1254	PIEVE FISSIRAGA	0,1323
LAZZATE	0,3135	MEDA	0,1716	OGGIONO	0,1828	PIEVE PORTO MORONE	0,1050
LECCO	0,2397	MEDE	0,0777	OLEVANO DI LOMELLINA	0,0601	PIEVE SAN GIACOMO	0,1057
LEFFE	0,0852	MEDIGLIA	0,2252	OLGIATE COMASCO	0,1436	PIEVE D'OLMI	0,1057
LEGGIUNO	0,1254	MEDOLAGO	0,0945	OLGIATE MOLGORA	0,1513	PIEVE DEL CAIRO	0,1050
LEGNANO	0,2474	MEDOLE	0,0880	OLGIATE OLONA	0,1700	PIEVE DI CORIANO	0,0880
LENNA	0,0502	MELEGNANO	0,2343	OLGINATE	0,1261	PIGRA	0,0814
LENO	0,1219	MELETTI	0,0567	OLIVA GESSI	0,0601	PINAROLO PO	0,1050
LENTATE SUL SEVESO	0,1973	MELLO	0,0849	OLIVETO LARIO	0,1261	PIOLTELLO	0,2313
LESMO	0,1419	MELZO	0,1929	OLMENETA	0,0588	PIOSOGNE	0,0977
LEVATE	0,0945	MENAGGIO	0,1841	OLMO AL BREMBO	0,0502	PIUBEGA	0,0880
LEZZENO	0,1504	MENCONICO	0,0601	OLTRE IL COLLE	0,0945	PIURO	0,0849
LIERNA	0,1261	MERATE	0,1877	OLTRESSENDA ALTA	0,0502	PIZZALE	0,0601
LIMBIATE	0,1688	MERCALLO	0,1254	OLTRONA DI SAN MAMETTE	0,1504	PIZZIGHETTONE	0,1183
LIMIDO COMASCO	0,1504	MERLINO	0,1323	OME	0,0906	PLESIO	0,0814
LIMONE SUL GARDA	0,1788	MERONE	0,1696	ONETA	0,0502	POGGIO RUSCO	0,1058
LINAROLO	0,1050	MESE	0,0849	ONO SAN PIETRO	0,0906	POGGIRIDENTI	0,0849
LIPOMO	0,1292	MESENZANA	0,1254	ONORE	0,0502	POGLIANO MILANESE	0,1558
LIRIO	0,0601	MESERO	0,1683	OPERA	0,2145	POGNANA LARIO	0,0814
LISCATE	0,1683	MEZZAGO	0,1373	ORIGGIO	0,1589	POGNANO	0,0945
LISSONE	0,1107	MEZZANA BIGLI	0,1050	ORINO	0,0978	POLAVERO	0,0906
LIVIGNO	0,2182	MEZZANA RABATTONE	0,0601	ORIO LITTA	0,1323	POLPENAZZE DEL GARDA	0,0906
LIVO	0,0814	MEZZANINO	0,1050	ORIO AL SERIO	0,7429	POMPIANO	0,0906
LIVRAGA	0,1323	MEZZOLDO	0,0502	ORNAGO	0,1373	POMPONESCO	0,0880
LOCATE VARESINO	0,1504	MILANO	0,3562	ORNICA	0,0502	PONCARALE	0,1271
LOCATE DI TRIULZI	0,1957	MILZANO	0,0906	ORSENIGO	0,1504	PONNA	0,0814
LOCATELLO	0,0502	MIRADOLO TERME	0,1050	ORZINUOVI	0,1962	PONTE LAMBRO	0,1504
LODI	0,2225	MISANO DI GERA D'ADDA	0,0945	ORZIVECCHI	0,0906	PONTE NIZZA	0,0601
LODI VECCHIO	0,1677	MISINTO	0,1419	OSIO SOPRA	0,1253	PONTE NOSSA	0,0740
LODRINO	0,0906	MISSAGLIA	0,1593	OSIO SOTTO	0,1473	PONTE SAN PIETRO	0,1668
LOGRATO	0,0906	MOGGIO	0,0632	OSMATE	0,0978	PONTE DI LEGNO	0,1438
LOMAGNA	0,1261	MOGLIA	0,0958	OSNAGO	0,0833	PONTE IN VALTELLINA	0,0849
LOMAZZO	0,2179	MOIO DE' CALVI	0,0502	OSPEDALETTO LODIGIANO	0,1323	PONTERANICA	0,1645
LOMELLO	0,1050	MOLTENO	0,1261	OSPITALETTO	0,1268	PONTEVICO	0,1357
LONATE CEPPIANO	0,1254	MOLTRASIO	0,1504	OSSAGO LODIGIANO	0,1323	PONTI SUL MINCIO	0,0880
LONATE POZZOLO	0,1186	MONASTEROLO DEL CASTELLO	0,0945	OSSIMO	0,0906	PONTIDA	0,0945
LONATO DEL GARDA	0,1306	MONGUZZO	0,1504	OSSONA	0,1683	PONTIROLO NUOVO	0,0945
LONGHENA	0,0777	MONIGA DEL GARDA	0,1299	OSTIANO	0,1057	PONTOGLIO	0,1123
LONGONE AL SEGRINO	0,1504	MONNO	0,0777	OSTIGLIA	0,1082	PORLEZZA	0,1253
LOSINE	0,0777	MONTAGNA IN VALTELLINA	0,0849	OTTOBIANO	0,1050	PORTALBERA	0,1050
LOVERE	0,1966	MONTALTO PAVESE	0,0601	OZZERO	0,1683	PORTO CERESIO	0,1254
LOVERO	0,0849	MONTANASO LOMBARDO	0,1323	PADENGHE SUL GARDA	0,1126	PORTO MANTOVANO	0,0984
LOZIO	0,0777	MONTANO LUCINO	0,1504	PADERNO DUGNANO	0,2084	PORTO VALTRAVAGLIA	0,1254
LUZZA	0,1254	MONTE CREMASCO	0,1057	PADERNO FRANCIACORTA	0,0906	POSTALESIO	0,0849
LUINO	0,1843	MONTE ISOLA	0,0906	PADERNO PONCHIELLI	0,1057	POZZAGLIO ED UNITI	0,1057
LUISAGO	0,1504	MONTE MARENZO	0,1261	PADERNO D'ADDA	0,1261	POZZO D'ADDA	0,1683
LUMEZZANE	0,1169	MONTABELLO DELLA BATTAGLIA	0,1050	PAGAZZANO	0,0945	POZZOLENGO	0,0906
LUNGAVILLA	0,1050	MONTICALVO VERSIGGIA	0,0601	PAGNONA	0,0632	POZZOLO MARTESANA	0,1683
LURAGO MARINONE	0,1504	MONTEGRINO VALTRAVAGLIA	0,1254	PAISCO LOVENO	0,0777	PRADALUNGA	0,0945
LURAGO DERBA	0,1585	MONTELLO	0,0945	PAITONE	0,0906	PRALBOINO	0,0906
LURANO	0,0945	MONTENEZZO	0,0814	PALADINA	0,0945	PRATA CAMPORTACCIO	0,0849
LURATE CACCIVIO	0,1568	MONTESCANO	0,0601	PALAZZAGO	0,0945	PREDORE	0,0945
LUVINATE	0,1254	MONTESGALE	0,0601	PALAZZO PIGNANO	0,1057	PREGNANA MILANESE	0,1683
LUZZANA	0,0502	MONTIVECCHIA	0,1261	PALAZZOLO SULL'OGGIO	0,1364	PREMANA	0,1261
MACCAGNO CON PINO E VEDDASCA	0,1254	MONTICELLI BRUSATI	0,0906	PALESTRO	0,1050	PREMOLO	0,0945
MACCASTORNA	0,0567	MONTICELLI PAVESE	0,0601	PALOSCO	0,1111	PRESEGLIE	0,0906
MACHERIO	0,1419	MONTICELLO BRIANZA	0,1261	PANCARANA	0,0601	PRESEZZO	0,1082
MACLODIO	0,0906	MONTICHIARI	0,1306	PANDINO	0,2175	PRESTINE	0,0777
MADESIMO	0,0849	MONTIRONE	0,1271	PANTIGLIATE	0,2275	PREVALLE	0,1271
MADIGNANO	0,1057	MONTODINE	0,1057	PARABIAGO	0,1797	PRIMALUNA	0,1261
MADONE	0,0945	MONTORFANO	0,1504	PARATICO	0,1548	PROSERPIO	0,0814
MAGASA	0,0777	MONTU' BECCARIA	0,1050	PARLASCO	0,0632	PROVAGLIO VAL SABBIA	0,0777
MAGENTA	0,2278	MONVALLE	0,1254	PARONA	0,1050	PROVAGLIO D'ISEO	0,1700
MAGHERNO	0,1050	MONZA	0,2652	PARRE	0,0945	PUEGNAGO SUL GARDA	0,1115
MAGNACAVALLLO	0,0880	MONZAMBANO	0,0880	PARZANICA	0,0502	PUMENENGO	0,0945
MAGNAGO	0,1683	MORAZZONE	0,1254	PASPARDO	0,0777	PUSIANO	0,1504
MAGREGGIO	0,0814	MORBEGNO	0,1632	PASSIRANO	0,1006	QUINGENTOLE	0,0880
MAIRAGO	0,1323	MORENGO	0,0945	PASTURO	0,1261	QUINTANO	0,0588
MAIRANO	0,0906	MORIMONDO	0,1683	PAULLO	0,2667	QUINZANO D'OGGIO	0,0958
MALAGNINO	0,1057	MORNAGO	0,1254	PAVIA	0,2542	QUISTELLO	0,1064
MALEGNO	0,0906	MORNICO LOSANA	0,0601	PAVONE DEL MELLA	0,0906	RAMPONIO VERNA	0,0814
MALEO	0,1323	MORNICO AL SERIO	0,0945	PEDESINA	0,0849	RANCIO VALCUVIA	0,0978
MALGESSO	0,1254	MORTARA	0,1598	PEDRENGO	0,0958	RANCO	0,1254
MALGRATE	0,1261	MORTERONE	0,0632	PEGGIO	0,0814	RANICA	0,1306
MALNATE	0,1786	MOSCAZZANO	0,0588	PEGOGNAGA	0,1330	RANZANICO	0,0945
MALONNO	0,0906	MOTTA BALUFFI	0,0588	PEIA	0,0945	RASURA	0,0849
MANDELLO DEL LARIO	0,1469	MOTTA VISCONTI	0,1770	PELLIO INTELVI	0,1504	REA	0,0601
MANERBA DEL GARDA	0,0932	MOTTEGGIANA	0,0880	PERLEDO	0,1261	REDAVALLE	0,1050
MANERBIO	0,1437	MOZZANICA	0,0945	PERO	0,2175	REDONDESCO	0,0880
MANTELLO	0,0849	MOZZATE	0,1226	PERSICO DOSIMO	0,1057	REMEDELLO	0,0906
MANTOVA	0,2221	MOZZO	0,1335	PERTICA ALTA	0,0777	RENATE	0,1373
MAPELLO	0,3445	MUGGIÒ	0,1480	PERTICA BASSA	0,0777	RESCALDINA	0,2223



RETORBIDO	0,1050	SANT'ALESSIO CON VIALONE	0,0601	TALEGGIO	0,0502	VARENNA	0,0632
REVERE	0,0880	SANT'ANGELO LODIGIANO	0,1382	TARTANO	0,0849	VARESE	0,2370
REZZAGO	0,0814	SANT'ANGELO LOMELLINA	0,0601	TAVAZZANO CON VILLAVESCO	0,1340	VARZI	0,0998
REZZATO	0,1074	SANT'OMOBONO TERME	0,0945	TAVERNERIO	0,2303	VEDANO OLONA	0,1145
RHO	0,2902	SANTA BRIGIDA	0,0502	TAVERNOLA BERGAMASCA	0,0945	VEDANO AL LAMBRO	0,1662
RICENGO	0,1057	SANTA CRISTINA E BISSONE	0,1050	TAVERNOLE SUL MELLA	0,0906	VEDESETA	0,0502
RIPALTA ARPINA	0,1057	SANTA GIULETTA	0,1050	TEGLIO	0,0849	VEDUGGIO CON COLZANO	0,1373
RIPALTA CREMASCA	0,1057	SANTA MARGHERITA DI STAFFORA	0,0601	TELGATE	0,1479	VELESO	0,0814
RIPALTA GUERINA	0,0588	SANTA MARIA HOÈ	0,1261	TEMÙ	0,0906	VELEZZO LOMELLINA	0,0601
RIVA DI SOLTÒ	0,0502	SANTA MARIA DELLA VERSA	0,1050	TERNATE	0,1254	VELEZZO BELLINI	0,1050
RIVANAZZANO TERME	0,1369	SANTO STEFANO LODIGIANO	0,1323	TERNO D'ISOLA	0,1170	VENDROGNO	0,0632
RIVAROLO MANTOVANO	0,0880	SANTO STEFANO TICINO	0,1683	TERRANOVA DEI PASSERINI	0,0567	VENEGONO INFERIORE	0,1589
RIVAROLO DEL RE ED UNITI	0,1057	SAREZZO	0,1275	TICENGO	0,0588	VENEGONO SUPERIORE	0,1589
RIVOLTA D'ADDA	0,2064	SARNICO	0,1355	TIGNALE	0,0906	VENIANO	0,1504
ROBBATE	0,1513	SARONNO	0,2488	TIRANO	0,1503	VERANO BRIANZA	0,1419
ROBBIO	0,1119	SARTIRANA LOMELLINA	0,1050	TORBOLE CASAGLIA	0,1271	VERCANA	0,0814
ROBECCHETTO CON INDUNO	0,1683	SAVIORE DELL'ADAMELLO	0,0777	TORLINO VIMERCATI	0,0588	VERCEIA	0,0849
ROBECCO PAVESE	0,0601	SCALDASOLE	0,0601	TORNATA	0,0588	VERCURAGO	0,1261
ROBECCO D'OGLIO	0,1057	SCANDOLARA RAVARA	0,1057	TORNO	0,1504	VERDELLINO	0,1051
ROBECCO SUL NAVIGLIO	0,1262	SCANDOLARA RIPA D'OGLIO	0,0588	TORRAZZA COSTE	0,1050	VERDELLO	0,1398
ROCCA SUSELLA	0,0601	SCANZOROSCIATE	0,1116	TORRE BERETTI E CASTELLARO	0,0601	VERDERIO	0,1513
ROCCA DE' GIORGI	0,0601	SCHIGNANO	0,0814	TORRE BOLDONE	0,1809	VERGIATE	0,1674
ROCCA FRANCA	0,0906	SCHILPARIO	0,0945	TORRE PALLAVICINA	0,0945	VERMEZZO	0,1683
RODANO	0,1683	SCHIVENOGLIA	0,0880	TORRE D'ARESE	0,0601	VERNATE	0,1683
RODENGO SAIANO	0,1667	SECUGNAGO	0,1323	TORRE D'ISOLA	0,1050	VEROLANUOVA	0,1191
RODERO	0,1504	SEDRIANO	0,1442	TORRE DE' BUSI	0,1261	VEROLAVECCHIA	0,0906
RODIGO	0,0692	SEDRINA	0,0945	TORRE DE' NEGRI	0,0601	VERRETTO	0,0601
ROGENO	0,1261	SEGRATE	0,2396	TORRE DE' PICENARDI	0,1057	VERRUA PO	0,1050
ROGNANO	0,0601	SELLERO	0,0906	TORRE DE' ROVERI	0,0945	VERTEMATE CON MINOPRIO	0,1633
ROGNO	0,1015	SELVINO	0,0945	TORRE DI SANTA MARIA	0,0849	VERTOVA	0,0938
ROGOLO	0,0849	SEMIANA	0,0601	TORREVECCHIA PI	0,1050	VERVIO	0,0849
ROMAGNESE	0,0601	SENAGO	0,1429	TORRICELLA VERZATE	0,0601	VERSCOVATO	0,1057
ROMANENGO	0,1057	SENIGA	0,0906	TORRICELLA DEL PIZZO	0,0588	VESTONE	0,0827
ROMANO DI LOMBARDIA	0,1535	SENNA COMASCO	0,1504	TOSCOLANO-MADERNO	0,1897	VESTRENO	0,0632
RONAGO	0,1504	SENNA LODIGIANA	0,1323	TOVO DI SANT'AGATA	0,0849	VIADANA D'OGLIO	0,0906
RONCADELLE	0,1847	SEREGNO	0,1898	TRADATE	0,2292	VIADANA	0,1156
RONCARO	0,1050	SERGNANO	0,1057	TRAONA	0,0849	VIADANICA	0,0945
RONCELLO	0,1373	SERIATE	0,1839	TRAVACÒ SICCOMARIO	0,1050	VIDIGULFO	0,1316
RONCO BRIANTINO	0,1373	SERINA	0,0945	TRAVAGLIATO	0,1222	VIGANO SAN MARTINO	0,0945
RONCOBELLO	0,0502	SERLE	0,0906	TRAVEDONA-MONATE	0,1254	VIGANO	0,1261
RONCOFERRARO	0,1343	SERMIDE	0,0948	TREMENICO	0,0632	VIGEVANO	0,1554
RONCOLA	0,0502	SERNIO	0,0849	TREMEZZINA	0,1589	VIGGIÙ	0,1589
ROSASCO	0,0601	SERRAVALLE A PO	0,0880	TREMOSINE SUL GARDA	0,0906	VIGNATE	0,2155
ROSATE	0,1683	SESTO CALENDE	0,1867	TRENZANO	0,1271	VIGOLO	0,0502
ROTA D'IMAGNA	0,0502	SESTO SAN GIOVANNI	0,2265	TRESCORE BALNEARIO	0,1610	VILLA BISCOSSI	0,0601
ROVATO	0,1417	SESTO ED UNITI	0,1057	TRESCORE CREMASCO	0,1057	VILLA CARCINA	0,1472
ROVELLASCA	0,1671	SETTALA	0,0953	TRESVIO	0,0849	VILLA CORTESE	0,1683
ROVELLO PORRO	0,1585	SETTIMO MILANESE	0,3045	TREVIGLIO	0,1999	VILLA GUARDIA	0,1550
ROVERBELLA	0,1143	SEVESO	0,1330	TREVIOLÒ	0,1442	VILLA POMA	0,0880
ROVESCALA	0,0601	SILVANO PIETRA	0,0601	TREVISIO BRESCIANO	0,0777	VILLA D'ADDA	0,0945
ROVETTA	0,0765	SIRMIONE	0,2599	TREZZANO ROSA	0,1683	VILLA D'ALMÈ	0,1438
ROZZANO	0,1883	SIRONE	0,1261	TREZZANO SUL NAVIGLIO	0,2477	VILLA D'OGNA	0,0945
ROÈ VOLCIANO	0,1464	SIRTORI	0,1261	TREZZO SULL'ADDA	0,1507	VILLA DI CHIAVENNA	0,0849
RUDIANO	0,1122	SIZIANO	0,2229	TREZZONE	0,0814	VILLA DI SERIO	0,1253
RUINO	0,0601	SOIANO DEL LAGO	0,0906	TRIBIANO	0,1683	VILLA DI TIRANO	0,0849
SABBIO CHIESE	0,0906	SOLARO	0,1165	TRIGOLO	0,1057	VILLACHIARA	0,0906
SABBIONETA	0,0880	SOLAROLO RAINERIO	0,1057	TRIUGGIO	0,1419	VILLANOVA D'ARDENGGHI	0,0601
SALA COMACINA	0,0814	SOLBIATE	0,1504	TRIVOLZIO	0,1050	VILLANOVA DEL SILLARO	0,1323
SALE MARASINO	0,0906	SOLBIATE ARNO	0,1254	TROMELLO	0,1050	VILLANTERIO	0,1050
SALERANO SUL LAMBRO	0,1323	SOLBIATE OLONA	0,1589	TRONZANO LAGO MAGGIORE	0,0978	VILLANOVA SUL CLISI	0,0991
SALTIRIO	0,1254	SOLFERINO	0,0880	TROVO	0,1050	VILLASANTA	0,2363
SALVIROLA	0,1057	SOLTO COLLINA	0,0945	TRUCCAZZANO	0,1683	VILLIMPENTA	0,0880
SALÒ	0,2078	SOLZA	0,0945	TURANO LODIGIANO	0,1323	VILLONGO	0,1117
SAMARATE	0,1473	SOMAGLIA	0,1323	TURATE	0,1307	VILMINORE DI SCALVE	0,0945
SAMOLACO	0,0849	SOMMA LOMBARDO	0,1598	TURBIGO	0,1263	VIMERCATE	0,1992
SAN BARTOLOMEO VAL CAVARGNA	0,1504	SOMMO	0,1050	UBIALE CLANEZZO	0,0945	VIMODRONE	0,2355
SAN BASSANO	0,1057	SONCINO	0,1129	UBOLDO	0,1852	VIONE	0,0777
SAN BENEDETTO PO	0,1334	SONDALO	0,0849	UGGIATE-TREVANO	0,1504	VISANO	0,0906
SAN CIPRIANO PO	0,0601	SONDRIO	0,1932	URAGO D'OGLIO	0,0906	VISTARINO	0,1050
SAN COLOMBANO AL LAMBRO	0,1807	SONGAVAZZO	0,0502	URGNANO	0,1096	VITTUONE	0,1507
SAN DAMIANO AL COLLE	0,0601	SONICO	0,0906	USMATE VELATE	0,1364	VIZZOLA TICINO	0,0978
SAN DANIELE PO	0,1057	SORDIO	0,1323	VAIANO CREMASCO	0,1057	VIZZOLO PREDABISSI	0,1683
SAN DONATO MILANESE	0,2790	SORESINA	0,1096	VAILATE	0,1615	VOBARNO	0,0921
SAN FEDELE INTELVI	0,1743	SORICO	0,1504	VAL BREMBILLA	0,0945	VOGHERA	0,1523
SAN FELICE DEL BENACO	0,0906	SORISOLE	0,1806	VAL MASINO	0,0849	VOLONGO	0,0588
SAN FERMO DELLA BATTAGLIA	0,1504	SORMANO	0,0814	VAL REZZO	0,0814	VOLPARA	0,0601
SAN FIORANO	0,1323	SOSPIRO	0,1057	VAL DI NIZZA	0,0601	VOLTA MANTOVANA	0,1472
SAN GENESIO ED UNITI	0,1050	SOTTO IL MONTE GIOVANNI XXIII	0,0829	VALBONDIONE	0,0945	VOLTIDO	0,0588
SAN GERVASIO BRESCIANO	0,0906	SOVERE	0,1131	VALBREMBO	0,0945	ZANDOBIO	0,0945
SAN GIACOMO FILIPPO	0,0849	SOVICO	0,1419	VALBRONA	0,1504	ZANICA	0,1206
SAN GIACOMO DELLE SEGNAME	0,0880	SPESSA	0,0601	VALDIDENTRO	0,0849	ZAVATTARELLO	0,1050
SAN GIORGIO DI LOMELLINA	0,1050	SPINADESCO	0,1057	VALDISOTTO	0,0849	ZECONE	0,1050
SAN GIORGIO DI MANTOVA	0,1240	SPINEDA	0,0588	VALEGGIO	0,0601	ZELBO	0,0814
SAN GIORGIO SU LEGNANO	0,1683	SPINO D'ADDA	0,0963	VALERA FRATTA	0,1323	ZELO BUON PERSICO	0,2187
SAN GIOVANNI BIANCO	0,1394	SPINONE AL LAGO	0,0945	VALFURVA	0,0849	ZELO SURREGONE	0,1683
SAN GIOVANNI DEL DOSSO	0,0880	SPIRANO	0,1253	VALGANNA	0,1254	ZEME	0,1050
SAN GIOVANNI IN CROCE	0,1057	SPRIANA	0,0849	VALGOGGIO	0,0502	ZENEVREDO	0,0601
SAN GIULIANO MILANESE	0,2253	STAGNO LOMBARDO	0,1057	VALGREGHENTINO	0,1261	ZERBO	0,0601
SAN MARTINO SICCOMARIO	0,1118	STAZZONA	0,0814	VALLE LOMELLINA	0,1050	ZERBOLO	0,1050
SAN MARTINO DALL'ARGINE	0,0880	STIZZANO	0,1413	VALLE SALIMBENE	0,1050	ZIBIDO SAN GIACOMO	0,0925
SAN MARTINO DEL LAGO	0,0588	STRADELLA	0,1825	VALLEVE	0,0502	ZINASCO	0,1050
SAN MARTINO IN STRADA	0,1317	STROZZA	0,0945	VALLIO TERME	0,0906	ZOGNO	0,1074
SAN NAZZARO VAL CAVARGNA	0,0814	SUARDI	0,0601	VALMADRERA	0,1700	ZONE	0,0906
SAN PAOLO	0,0906	SUEGLIO	0,0632	VALMOREA	0,1504		
SAN PAOLO D'ARGON	0,1053	SUELLO	0,1261	VALNEGRA	0,0502		
SAN PELLEGRINO TERME	0,1297	SUISIO	0,0945	VALSOLDA	0,1504		
SAN ROCCO AL PORTO	0,1323	SULBIATE	0,1373	VALTORTA	0,0502		
SAN SIRO	0,1504	SULZANO	0,0906	VALVERDE	0,0601		
SAN VITTORE OLONA	0,1957	SUMIRAGO	0,1589	VALVESTINO	0,0777		
SAN ZENO NAVIGLIO	0,1206	SUSTINENTE	0,0880	VANZAGHELLO	0,1858	ACQUACANINA	0,0718
SAN ZENONE AL LAMBRO	0,1683	SUZZARA	0,1438	VANZAGO	0,0998	ACQUALAGNA	0,0791
SAN ZENONE AL PO	0,0601	TACENO	0,0632	VAPRIO D'ADDA	0,1023	ACQUASANTA TERME	0,0595
SANGIANO	0,1254	TAINO	0,1254	VARANO BORGHI	0,1254	ACQUAVIVA PICENA	0,0595
SANNAZZARO DE' BURGONDI	0,0904	TALAMONA	0,1079	VAREDO	0,2074	AGUGLIANO	0,0742
						ALTIDONA	0,0988

## REGIONE MARCHE






AMANDOLA	0,0702	MONTE GIBERTO	0,0399	SERRA DE' CONTI	0,0702	MORRONE DEL SANNO	0,0414
ANCONA	0,1677	MONTE GRIMANO TERME	0,0714	SERRAPETRONA	0,0740	ORATINO	0,0535
APECCHIO	0,0714	MONTE PORZIO	0,0714	SERRAVALLE DI CHIENTI	0,0740	PALATA	0,0535
APIRO	0,0740	MONTE RINALDO	0,0399	SERRUNGARINA	0,0714	PESCHE	0,0580
APPIGNANO	0,0740	MONTE ROBERTO	0,0742	SERVIGLIANO	0,0730	PESCOLANCIANO	0,0538
APPIGNANO DEL TRONTO	0,0595	MONTE SAN GIUSTO	0,0751	SIROLO	0,1331	PESCOENNATARO	0,0538
ARCEVIA	0,0722	MONTE SAN MARTINO	0,0718	SMERILLO	0,0399	PETACCIATO	0,0535
ARQUATA DEL TRONTO	0,0595	MONTE SAN PIETRANGELI	0,0730	SPINETOLI	0,2264	PETRELLA TIFERNINA	0,0535
ASCOLI PICENO	0,1329	MONTE SAN VITO	0,0742	STAFFOLO	0,0742	PETTORANELLO DEL MOLISE	0,0538
AUDITORE	0,0714	MONTE URANO	0,1023	TAVOLETO	0,0714	PIETRABBONDANTE	0,0538
BARBARA	0,0742	MONTE VIDON COMBATTE	0,0399	TAVULLIA	0,1307	PIETRACATELLA	0,0535
BARCHI	0,0714	MONTE VIDON CORRADO	0,0399	TOLENTINO	0,1103	PIETRACUPA	0,0414
BELFORTE ALL'ISAURO	0,0714	MONTECALVO IN FOGLIA	0,0714	TORRE SAN PATRIZIO	0,0730	PIZZONE	0,0538
BELFORTE DEL CHIANTI	0,0740	MONTECAROTTO	0,0742	TRECASTELLI	0,0774	POGGIO SANNITA	0,0538
BELMONTE PICENO	0,0399	MONTECASSIANO	0,0740	TREIA	0,0742	PORTOCANNONE	0,0535
BELVEDERE OSTRENSE	0,0742	MONTECICCARDO	0,0714	URBANIA	0,0866	POZZILLI	0,0580
BOLOGNOLA	0,0718	MONTECOPIOLO	0,0714	URBINO	0,1562	PROVIDENTI	0,0414
BORGO PACE	0,0714	MONTECOSARO	0,0888	URBISAGLIA	0,0981	RICCIA	0,0781
CAGLI	0,1020	MONTEEDINOVE	0,0353	USSITA	0,0718	RIONERO SANNITICO	0,0580
CALDAROLA	0,0740	MONTEFALCONE APPENNINO	0,0399	VALLEFOGLIA	0,1115	RIPABOTTONI	0,0414
CAMERANO	0,1423	MONTEFANO	0,0795	VENAROTTA	0,0595	RIPALIMOSANI	0,0535
CAMERATA PICENA	0,0742	MONTEFELCINO	0,0714	VISSO	0,0910	ROCCAMANDOLFI	0,0538
CAMERINO	0,0884	MONTEFIORE DELL'ASO	0,0595			ROCCASCURA	0,0538
CAMPOFILONE	0,0730	MONTEFORTINO	0,0730			ROCCAVIVARA	0,0414
CAMPOROTONDO DI FIATRONE	0,0718	MONTEGALLO	0,0353			ROCCETTA A VOLTURNO	0,0580
CANTIANO	0,0714	MONTEGIORGIO	0,0770			ROTELLO	0,0535
CARASSAI	0,0595	MONTEGRANARO	0,0809			SALCITO	0,0414
CARPEGNA	0,0714	MONTELABBATE	0,1229			SAN BIASE	0,0414
CARTOCETO	0,1253	MONTELEONE DI FERMO	0,0399	ACQUAVIVA COLLECROCE	0,0414	SAN FELICE DEL MOLISE	0,0414
CASTEL DI LAMA	0,1193	MONTELEPARO	0,0399	ACQUAVIVA D'ISERNA	0,0538	SAN GIACOMO DEGLI SCHIAVONI	0,0535
CASTELBELLINE	0,0662	MONTELEPONE	0,0740	AGNONE	0,0391	SAN GIOVANNI IN GALDO	0,0414
CASTELFIDARDO	0,1100	MONTEMAGGIORE AL METAURO	0,0714	BAGNOLI DEL TRIGNO	0,0538	SAN GIULIANO DEL SANNO	0,0535
CASTELLEONE DI SUASA	0,0742	MONTEMARCIANO	0,1253	BARANELLO	0,0535	SAN GIULIANO DI PUGLIA	0,0535
CASTELPLANIO	0,0642	MONTEMONACO	0,0353	BELMONTE DEL SANNO	0,0538	SAN MARTINO IN PENSIILIS	0,0601
CASTELRAIMONDO	0,1039	MONTEPRANDONE	0,1231	BOJANO	0,0868	SAN MASSIMO	0,0414
CASTELSANTANGELO SUL NERA	0,0718	MONTERUBBIANO	0,0730	BONEFRO	0,0535	SAN PIETRO AVELLANA	0,0538
CASTIGNANO	0,0595	MONTOTTONO	0,0730	BUSSO	0,0535	SAN POLO MATESE	0,0414
CASTORANO	0,0595	MORESCO	0,0399	CAMPOBASSO	0,1533	SANT'AGAPITO	0,0580
CERRETO D'ESI	0,0742	MORRO D'ALBA	0,0742	CAMPOCHIARO	0,0414	SANT'ANGELO LIMOSANO	0,0414
CESSAPALOMBO	0,0718	MORROVALLE	0,0738	CAMPOLIETRO	0,0535	SANT'ANGELO DEL PESCO	0,0538
CHIARAVALLE	0,1223	MUCCIA	0,0718	CAMPOMARINO	0,0843	SANTELENA SANNITA	0,0538
CINGOLI	0,1022	NUMANA	0,1032	CANTALUPO NEL SANNO	0,0538	SANTELLA A PIANISI	0,0535
CIVITANOVA MARCHE	0,1563	OFFAGNA	0,0742	CAPRACOTTA	0,0538	SANTA CROCE DI MAGLIANO	0,0638
COLLI DEL TRONTO	0,0595	OFFIDA	0,0977	CAROVILLI	0,0580	SANTA MARIA DEL MOLISE	0,0538
COLMURANO	0,0740	ORCIANO DI PESARO	0,0714	CARPINONE	0,0580	SCAPOLI	0,0538
COMUNANZA	0,0809	ORTEZZANO	0,0399	CASACALENDA	0,0535	SEFINO	0,0535
CORINALDO	0,1012	OSIMO	0,1153	CASALCIPRANO	0,0414	SESSANO DEL MOLISE	0,0538
CORRIDONIA	0,1022	OSTRA	0,0469	CASTEL SAN VINCENZO	0,0538	SESTO CAMPANO	0,0580
COSSIGNANO	0,0595	OSTRA VETERE	0,0402	CASTEL DEL GIUDICE	0,0538	SPINETE	0,0535
CUPRA MARITTIMA	0,0840	PALMIANO	0,0353	CASTELBOTTACCIO	0,0414	TAVENNA	0,0414
CUPRAMONTANA	0,0936	PEDASO	0,0602	CASTELLINO DEL BIFERNO	0,0414	TERMOLI	0,1436
ESANATOGLIA	0,0740	PEGLIO	0,0714	CASTELMAURO	0,0535	TORRELLA DEL SANNO	0,0414
FABRIANO	0,1435	PENNA SAN GIOVANNI	0,0740	CASTELPETROSO	0,0580	TORO	0,0535
FALCONARA MARITTIMA	0,1240	PERGOLA	0,0809	CASTELPIZZUTO	0,0538	TRIVENTO	0,0484
FALERONE	0,0740	PESARO	0,1672	CASTELVERRINO	0,0538	TUFARA	0,0414
FANO	0,1705	PETRIANO	0,0714	CASTROPIGNANO	0,0535	URURI	0,0535
FERMIGNANO	0,0895	PETRIOLO	0,0740	CERCEMAGGIORE	0,0535	VASTOGIRARDI	0,0538
FERMO	0,1057	PETRITOLI	0,0730	CERCEPICCOLA	0,0414	VENAFRO	0,0869
FIASTRA	0,0718	PIAGGE	0,0714	CERRO AL VOLTURNO	0,0580	VINCHIATURO	0,0535
FILOTTRANO	0,0884	PIANDIMELETO	0,0714	CHIAUCI	0,0538		
FIORDIMONTE	0,0718	PIETRARUBBIA	0,0714	CIVITACAMPOMARANO	0,0414		
FIUMINATA	0,0740	PIEVE TORINA	0,0740	CIVITANOVA DEL SANNO	0,0538		
FOLIGNANO	0,1029	PIEVEBOVIGLIANA	0,0718	COLLE D'ANCHISE	0,0414		
FORCE	0,0595	PIOBICO	0,0714	COLLETORTO	0,0535		
FOSSOMBRONE	0,0932	PIORACO	0,0740	COLLI A VOLTURNO	0,0580		
FRANCAVILLA D'ETE	0,0730	POGGIO SAN MARCELLO	0,0023	CONCA CASALE	0,0538	ACCEGLIO	0,0671
FRATTE ROSA	0,0714	POGGIO SAN VICINO	0,0718	DURONIA	0,0414	ACQUI TERME	0,1925
FRONTINO	0,0714	POLLENZA	0,0740	FERRAZZANO	0,0535	AGLIANO TERME	0,0931
FRONTONE	0,0714	POLVERIGI	0,0742	FILIGNANO	0,0538	AGLIE	0,1086
GABICCE MARE	0,1983	PONZANO DI FERMO	0,0730	FORLI' DEL SANNO	0,0538	AGRATE CONTURBIA	0,0945
GAGLIOLE	0,0718	PORTO RECANATI	0,2211	FORNELLI	0,0580	AIRLOCHE	0,0499
GENGA	0,0742	PORTO SAN GIORGIO	0,1729	FOSSALTO	0,0535	AIRASCA	0,1750
GRADARA	0,0714	PORTO SANTELPIDIO	0,1326	FROSOLONE	0,0649	AISONO	0,0671
GROTTAMMARE	0,1522	POTENZA PICENA	0,1000	GAMBATESA	0,0535	ALA DI STURA	0,0746
GROTTAZZOLINA	0,0723	RAPAGNANO	0,0730	GILDONE	0,0414	ALAGNA VALSESIA	0,0728
GUALDO	0,0718	RECANATI	0,1349	GUARDIALFIERA	0,0535	ALBA	0,2109
ISOLA DEL PIANO	0,0714	RIPATRANSONE	0,0357	GUARDIAREGIA	0,0414	ALBANO VERCELLESE	0,0728
JESI	0,1407	RIPE SAN GINESIO	0,0718	GUGLIONESI	0,0783	ALBARETTO DELLA TORRE	0,0671
LAPEDONA	0,0730	ROCCAFLUVIONE	0,0595	ISERNA	0,1241	ALBERA LIGURE	0,0706
LORETO	0,1350	ROSORA	0,0742	JELSI	0,0535	ALBIANO DIVREA	0,1086
LORO PICENO	0,0740	ROTELLA	0,0353	LARINO	0,1096	ALBUGNANO	0,0595
LUNANO	0,0714	SALTARA	0,1026	LIMOSANO	0,0414	ALESSANDRIA	0,1843
MACERATA	0,1653	SAN BENEDETTO DEL TRONTO	0,1594	LONGANO	0,0538	ALFIANO NATTA	0,0706
MACERATA FELTRIA	0,0833	SAN COSTANZO	0,0714	LUCITO	0,0414	ALICE BEL COLLE	0,0706
MAGLIANO DI TENNA	0,0621	SAN GINESIO	0,0740	LUPARA	0,0414	ALICE CASTELLO	0,0765
MAIOLATI SPONTINI	0,0622	SAN GIORGIO DI PESARO	0,0714	MACCHIA VALFORTORE	0,0414	ALICE SUPERIORE	0,0746
MALTIGNANO	0,0595	SAN LORENZO IN CAMPO	0,0714	MACCHIA D'ISERNA	0,0538	ALLUVIONI CAMBIÒ	0,0706
MASSA FERMANA	0,0730	SAN MARCELLO	0,0742	MACCHLAGODENA	0,0580	ALMESE	0,1592
MASSIGNANO	0,0595	SAN PAOLO DI JESI	0,0023	MACCHIAVALLE	0,0580	ALPETTE	0,0746
MATELICA	0,0969	SAN SEVERINO MARCHE	0,0893	MAFALDA	0,0535	ALPIGNANO	0,1741
MERCATELLO SUL METAURO	0,0714	SANT'ANGELO IN PONTANO	0,0740	MATRICE	0,0535	ALTAVILLA MONFERRATO	0,0706
MERCATINO CONCA	0,0714	SANT'ANGELO IN VADO	0,0786	MIRABELLO SANNITICO	0,0535	ALTO	0,0671
MERGO	0,0742	SANT'ELPIDIO A MARE	0,1324	MIRANDA	0,0580	ALZANO SCRIVIA	0,0706
MOGLIANO	0,1010	SANT'IPPOLITO	0,0714	MOLISE	0,0414	AMENO	0,0945
MOMBAROCIO	0,0714	SANTA MARIA NUOVA	0,0742	MONACILIONI	0,0414	ANDEZENO	0,1086
MONDAVIO	0,0714	SANTA VITTORIA IN MATENANO	0,0730	MONTAGANO	0,0535	ANDORNO MICCA	0,0693
MONDOLFO	0,1056	SARNANO	0,0945	MONTAQUILA	0,0580	ANDRATE	0,0746
MONSAMPPIETRO MORICO	0,0399	SASSOCORVARO	0,0775	MONTECILFONE	0,0535	ANGROGNA	0,0746
MONSAMPPOLO DEL TRONTO	0,1257	SASSOFELTRIO	0,0714	MONTEFALCONE NEL SANNO	0,0535	ANTIGNANO	0,0931
MONSANO	0,0742	SASSOFERRATO	0,0751	MONTELONGO	0,0414	ANTRONA SCHIERANCO	0,0854
MONTEALTO DELLE MARCHE	0,0595	SASSOFERRATO	0,0751	MONTEMITRO	0,0414	ANZOLA D'OSSOLA	0,0854
MONTAPPONE	0,0730	SERRA SAN QUIRICO	0,1765	MONTENERO VAL COCCHIARA	0,0538	ARAMENGO	0,0595
MONTE CAVALLIO	0,0718	SERRA SAN QUIRICO	0,0742	MONTENERO DI BISACCIA	0,0542	ARBORIO	0,0728
MONTE CERIGNONE	0,0714	SERRA SANT'ABONDIO	0,0714	MONTAUDUNA	0,0580	ARGENTERA	0,0671
				MONTORIO NEI FRENTANI	0,0414	ARGUELLO	0,0671



ARIGNANO	0,1086	BRIONA	0,0945	CASTAGNETO PO	0,1086	COCCONATO	0,0931
ARIZZANO	0,1350	BRONDELLO	0,0671	CASTAGNITO	0,0834	COGGIOLA	0,0693
ARMEÑO	0,0945	BROSSASCO	0,0834	CASTAGNOLE MONFERRATO	0,0931	COLAZZA	0,0945
AROLA	0,0854	BROSSO	0,0746	CASTAGNOLE PIEMONTE	0,1086	COLLEGGNO	0,1867
ARONA	0,2367	BROVELLO-CARPUGNINO	0,0854	CASTAGNOLE DELLE LANZE	0,1026	COLLERETTO CASTELNUOVO	0,0746
ARQUATA SCRIVIA	0,0896	BROZOLO	0,0746	CASTEL BOGLIONE	0,0595	COLLERETTO GIACOSA	0,0746
ASIGLIANO VERCELLESE	0,0765	BRUINO	0,1121	CASTEL ROCCHERO	0,0595	COLLOBIANO	0,0728
ASTI	0,1830	BRUNO	0,0595	CASTELDELFINO	0,0671	COMIGNAGO	0,0945
AURANO	0,0854	BRUSASCO	0,1086	CASTELL'ALFERO	0,0941	CONDOVE	0,1082
AVIGLIANA	0,1276	BRUSNENGO	0,0693	CASTELLAMONTE	0,1437	CONIOLO	0,0706
AVOLASCA	0,0706	BRUZOLO	0,1086	CASTELLANIA	0,0706	CONZANO	0,0829
AZEGLIO	0,1086	BUBBIO	0,0595	CASTELLAR	0,0671	CORIO	0,1086
AZZANO D'ASTI	0,0595	BURIASCO	0,1086	CASTELLAR GUIDOBONO	0,0706	CORNELIANO D'ALBA	0,1437
BACENO	0,0854	BUROLO	0,1086	CASTELLAZZO BORMIDA	0,0896	CORSIONE	0,0595
BAGNASCO	0,0834	BURONZO	0,0728	CASTELLAZZO NOVARESE	0,0945	CORTANDONE	0,0595
BAGNOLO PIEMONTE	0,0945	BUSANO	0,1086	CASTELLERO	0,0595	CORTANZE	0,0595
BAIRO	0,0746	BUSCA	0,1390	CASTELLETTO CERVO	0,0499	CORTAZZONE	0,0595
BALANGERO	0,1086	BUSSOLENO	0,1071	CASTELLETTO MERLI	0,0706	CORTEMILIA	0,0834
BALDICHIERI D'ASTI	0,0931	BUTTIGLIERA ALTA	0,1389	CASTELLETTO MOLINA	0,0595	CORTIGLIONE	0,0595
BALDISSERO CANAVESE	0,0746	BUTTIGLIERA D'ASTI	0,0931	CASTELLETTO MONFERRATO	0,0829	COSSANO BELBO	0,0834
BALDISSERO TORINESE	0,1086	CABELLA LIGURE	0,0706	CASTELLETTO STURA	0,0834	COSSANO CANAVESE	0,0746
BALDISSERO D'ALBA	0,0834	CAFASSE	0,1086	CASTELLETTO UZZONE	0,0671	COSSATO	0,1040
BALME	0,0746	CALAMANDRANA	0,0931	CASTELLETTO D'ERRO	0,0706	COSSOGNO	0,0854
BARMUCCIA	0,0728	CALASCA-CASTIGLIONE	0,0854	CASTELLETTO D'ORBA	0,0829	COSSOMBRATO	0,0595
BALOCCO	0,0728	CALLABIANA	0,0499	CASTELLETTO SOPRA TICINO	0,1458	COSTA VESCOVATO	0,0706
BALZOLA	0,0829	CALLIANO	0,0931	CASTELLINALDO D'ALBA	0,0671	COSTANZANA	0,0728
BANCHETTE	0,1496	CALOSSO	0,0931	CASTELLINO TANARO	0,0671	COSTIGLIOLE SALUZZO	0,0806
BANNIO ANZINO	0,0854	CALTIGNAGA	0,0945	CASTELLO DI ANNONE	0,0931	COSTIGLIOLE D'ASTI	0,0771
BARBANIA	0,1086	CALUSO	0,1264	CASTELMAGNO	0,0671	CRAVAGLIANA	0,0728
BARBARESCO	0,0671	CAMAGNA MONFERRATO	0,0706	CASTELNUOVO BELBO	0,0595	CRAVANZANA	0,0671
BARDONECCHIA	0,1915	CAMANDONA	0,0499	CASTELNUOVO BORMIDA	0,0706	CRAVEGGIA	0,0854
BARENGO	0,0945	CAMBIANO	0,1074	CASTELNUOVO CALCEA	0,0595	CREMOLINO	0,0829
BARGE	0,1045	CAMBIASCA	0,1350	CASTELNUOVO DON BOSCO	0,1891	CRESCENTINO	0,1058
BAROLO	0,0671	CAMBURZANO	0,0693	CASTELNUOVO NIGRA	0,0746	CRESSA	0,0945
BARONE CANAVESE	0,0746	CAMERANA	0,0671	CASTELNUOVO SCRIVIA	0,1148	CREVA CUORE	0,0693
BASALUZZO	0,0829	CAMERANO CASASCO	0,0595	CASTELNUOVO DI CEVA	0,0671	CREVOLADOSSOLA	0,1350
BASSIGNANA	0,0829	CAMERI	0,1533	CASTELSPINA	0,0706	CRISSOLO	0,0671
BASTIA MONDOVI	0,0671	CAMINO	0,0706	CASTIGLIONE FALLETTO	0,0671	CRODO	0,1350
BATTIFOLLO	0,0671	CAMO	0,0671	CASTIGLIONE TINELLA	0,0671	CROSA	0,0499
BAVENO	0,2585	CAMPERTOGNO	0,0728	CASTIGLIONE TORINESE	0,1569	CROVA	0,0728
BEE	0,0854	CAMPIGLIA CERVO	0,0499	CASTINO	0,0671	CUCCARO MONFERRATO	0,0706
BEINASCO	0,1792	CAMPIGLIONE FENILE	0,1086	CAVAGLIETTO	0,0945	CUCUGLIO	0,0746
BEINETTE	0,0848	CANALE	0,1110	CAVAGLIO D'AGOGNA	0,0945	CUMIANA	0,1448
BELFORTE MONFERRATO	0,0706	CANDELO	0,0879	CAVAGLIO-SPOCCIA	0,0854	CUNEO	0,1765
BELGIRATE	0,0854	CANDIA CANAVESE	0,1086	CAVAGLIA	0,1029	CUNICO	0,0595
BELLINO	0,0671	CANDIOLO	0,1937	CAVAGNOLO	0,1086	CUORGNÈ	0,1191
BELLINZAGO NOVARESE	0,1006	CANELLI	0,1259	CAVALLERLEONE	0,0671	CUREGGIO	0,0945
BELVEDERE LANGHE	0,0671	CANISCHIO	0,0746	CAVALLERMAGGIORE	0,1800	CURINO	0,0499
BELVEGLIO	0,0595	CANNERO RIVIERA	0,0854	CAVALLIRIO	0,0945	CURSOLO-ORASSO	0,0854
BENE VAGHENNA	0,0834	CANNOBIO	0,2322	CAVATORE	0,0706	DEMONTÉ	0,0834
BENEVELLO	0,0671	CANOSIO	0,0671	CAVOUR	0,0855	DENICE	0,0706
BENNA	0,0693	CANTALUPA	0,1086	CELLA MONTE	0,0706	DERNICE	0,0706
BERGAMASCO	0,0706	CANTALUPO LIGURE	0,0706	CELLARENGO	0,0595	DESANA	0,0765
BERGOLO	0,0671	CANTARANA	0,0931	CELLE ENOMONDO	0,0595	DIANO D'ALBA	0,0834
BERNEZZO	0,0834	CANTOIRA	0,0746	CELLE DI MACRA	0,0671	DIVIGNANO	0,0945
BERZANO DI SAN PIETRO	0,0595	CAPRAUNA	0,0671	CELLIO	0,0728	DOGLIANI	0,1191
BERZANO DI TORTONA	0,0706	CAPREZZO	0,0854	CENTALLO	0,0840	DOMODOSSOLA	0,1651
BEURA-CARDEZZA	0,1350	CAPRIATA D'ORBA	0,0829	CEPPO MORELLI	0,0854	DONATO	0,0499
BIANDRATE	0,0945	CAPRIE	0,1086	CERANO	0,1355	DORMELLETTO	0,0945
BIANZÈ	0,0765	CAPRIGLIO	0,0595	CERCENASCO	0,1086	DORZANO	0,0499
BIBIANA	0,1086	CAPRILE	0,0499	CERES	0,1086	DRONERO	0,0909
BIELLA	0,1420	CARAGLIO	0,0932	CERSETO	0,0706	DRUENTO	0,1148
BIOGLIO	0,0499	CARAMAGNA PIEMONTE	0,0747	CERESOLE ALBA	0,0834	DRUOGNO	0,0854
BISTAGNO	0,0829	CARAVINO	0,0746	CERESOLE REALE	0,0746	DUSINO SAN MICHELE	0,0931
BOBBIO PELLICE	0,0746	CARBONARA SCRIVIA	0,0829	CERRETO CASTELLO	0,0499	ELVA	0,0671
BOCA	0,0945	CARCOFORO	0,0728	CERRETO GRUE	0,0706	ENTRACQUE	0,0671
BOCCIOLETO	0,0728	CARDÈ	0,0834	CERRETO D'ASTI	0,0595	ENVIE	0,0834
BOGNANCO	0,0854	CAREMA	0,0746	CERRETTO LANGHE	0,0671	EXILLES	0,0746
BOGOGNO	0,0945	CARENTINO	0,0706	CERRINA MONFERRATO	0,0829	FABBRICA CURONE	0,0706
BOLLENGO	0,1086	CARESANA	0,0765	CERRIONE	0,0693	FALMENTA	0,0854
BOLZANO NOVARESE	0,0945	CARESANABLOT	0,0765	CERRO TANARO	0,0595	FARA NOVARESE	0,0945
BONVICINO	0,0671	CAREZZANO	0,0706	CERVASCA	0,0776	FARIGLIANO	0,0834
BORGARO TORINESE	0,1938	CARIGNANO	0,1659	CERVATTO	0,0728	FAULE	0,0671
BORGHETTO DI BORBERA	0,0829	CARISIO	0,0728	CERVERE	0,0834	FAVRIA	0,1162
BORGIALLO	0,0746	CARMAGNOLA	0,1572	CESANA TORINESE	0,1086	FEISOGGIO	0,0671
BORGO SAN DALMAZZO	0,0987	CARPENETO	0,0706	CESARA	0,0854	FELETTO	0,1086
BORGO SAN MARTINO	0,0829	CARPIGNANO SESIA	0,1030	CESSOLE	0,0595	FELIZZANO	0,0829
BORGO TICINO	0,1253	CARREGA LIGURE	0,0706	CEVA	0,0707	FENESTRELLE	0,0746
BORGO VERCELLI	0,0765	CARROSIO	0,0706	CHERASCO	0,1296	FERRERE	0,0931
BORGO D'ALE	0,0765	CARRÙ	0,0844	CHIALLAMBERTO	0,0746	FIANO	0,1999
BORGOFRANCO DIVREA	0,1006	CARTIGNANO	0,0671	CHIANOCCO	0,1086	FIORANO CANAVESE	0,0746
BORGOLAVEZZARO	0,0945	CARTOSIO	0,0706	CHIAVERANO	0,1086	FOBELLO	0,0728
BORGOMALE	0,0671	CASAL CERMELLI	0,0829	CHIERI	0,1907	FOGLIZZO	0,1086
BORGOMANERO	0,2063	CASALBELTRAME	0,0945	CHIESANUOVA	0,0746	FONTANETTO D'AGOGNA	0,0945
BORGOMASINO	0,0746	CASALBORGONE	0,1086	CHIOMONTE	0,0746	FONTANETTO PO	0,0765
BORGONE SUSA	0,0948	CASALE CORTE CERRO	0,1350	CHIUSA DI PESIO	0,0934	FONTANILE	0,0595
BORGORATTO ALESSANDRINO	0,0706	CASALE MONFERRATO	0,1740	CHIUSA DI SAN MICHELE	0,1086	FORMAZZA	0,0854
BORGOSIESA	0,1621	CASALEGGIO BOIRO	0,0706	CHIUSANO D'ASTI	0,0595	FORMIGLIANA	0,0728
BORRIANA	0,0499	CASALEGGIO NOVARA	0,0945	CHIVASSO	0,1937	FORNO CANAVESE	0,1086
BOSCO MARENGO	0,0829	CASALGRASSO	0,0834	CICONIO	0,0746	FOSSANO	0,1422
BOSCONERO	0,1086	CASALINO	0,0945	CIGLIANO	0,0961	FRABOSA SOPRANA	0,0671
BOSIA	0,0671	CASALNOCETO	0,0829	CIGLIÈ	0,0671	FRABOSA SOTTANA	0,0834
BOSIO	0,0829	CASALVOLONE	0,0945	CINAGLIO	0,0595	FRACONALTO	0,0706
BOSSOLASCO	0,0671	CASANOVA ELVO	0,0728	CINTANO	0,0746	FRANCAVILLA BISIO	0,0706
BOVES	0,0923	CASAPINTA	0,0499	CINZANO	0,0746	FRASCARO	0,0706
BOZZOLE	0,0706	CASASCO	0,0706	CIRIÈ	0,1765	FRASSINELLO MONFERRATO	0,0706
BRA	0,1769	CASCINETTE DIVREA	0,1086	CISSONE	0,0671	FRASSINETO PO	0,0829
BRANDIZZO	0,1107	CASELETTE	0,1086	CISTERNA D'ASTI	0,0931	FRASSINETTO	0,0746
BREIA	0,0728	CASELLE TORINESE	0,1321	CIVIASCO	0,0728	FRASSINO	0,0671
BRIAGLIA	0,0671	CASORZO	0,0595	CLAVESANA	0,0671	FRESONARA	0,0706
BRICHERASIO	0,1086	CASSANO SPINOLA	0,0829	CLAVIERE	0,0746	FRINCO	0,0595
BRIGA ALTA	0,0671	CASSINASCO	0,0595	COASSOLO TORINESE	0,1086	FRONT	0,1086
BRIGA NOVARESE	0,0945	CASSINE	0,0829	COAZZE	0,1086	FROSSASCO	0,1086
BRIGNANO-FRASCATA	0,0706	CASSINELLE	0,0706	COAZZOLO	0,0595	FRUGAROLO	0,0829



FUBINE	0,0829	MAGGIORA	0,0945	MONTEU ROERO	0,0834	PEZZANA	0,0765
GABIANO	0,0829	MAGLIANO ALFIERI	0,0834	MONTEU DA PO	0,0746	PEZZOLO VALLE UZZONE	0,0671
GAGLIANICO	0,1728	MAGLIANO ALPI	0,0834	MONTEZEMOLO	0,0671	PIANEZZA	0,1589
GAIOLA	0,0671	MAGLIONE	0,0746	MONTICELLO D'ALBA	0,0834	PIANFEI	0,0834
GALLIATE	0,1387	MAGNANO	0,0499	MONTIGLIO MONFERRATO	0,0931	PIASCO	0,0834
GAMALERO	0,0706	MALESCO	0,1350	MONTÀ	0,0881	PIATTO	0,0499
GAMBASCA	0,0671	MALVICINO	0,0706	MORANO SUL PO	0,0829	PIEA	0,0595
GARBAGNA	0,0706	MANDELLO VITTA	0,0945	MORANSENGO	0,0595	PIEDICAVALLO	0,0499
GARBAGNA NOVARESE	0,0945	MANGO	0,0834	MORBELLO	0,0706	PIEDIMULERA	0,1350
GARESSIO	0,0834	MANTA	0,0959	MORETTA	0,0834	PIETRA MARAZZI	0,0706
GARGALLO	0,0945	MARANO TICINO	0,0945	MORIONDO TORINESE	0,0746	PIETRAPORZIO	0,0671
GARZIGLIANA	0,0746	MARANZANA	0,0595	MORNESE	0,0706	PIEVE VERGONTE	0,1350
GASSINO TORINESE	0,1621	MARENE	0,0834	MOROZZO	0,0834	PILA	0,0728
GATTICO	0,0945	MARENTINO	0,1086	MORSASCO	0,0706	PINASCA	0,1086
GATTINARA	0,0823	MARETTO	0,0595	MOSSO	0,0693	PINEROLO	0,1869
GAVAZZANA	0,0706	MARGARITA	0,0834	MOTTA DE' CONTI	0,0728	PINO TORINESE	0,1989
GAVI	0,1127	MARMORA	0,0671	MOTTALCIATA	0,0693	PINO D'ASTI	0,0595
GENOLA	0,0737	MARSAGLIA	0,0671	MURAZZANO	0,0671	PIOBESI TORINESE	0,1565
GERMAGNANO	0,1086	MARTINIANA PO	0,0671	MURELLO	0,0671	PIOBESI D'ALBA	0,0834
GERMAGNO	0,0854	MASERA	0,1350	MURISENGO	0,0829	PIODE	0,0728
GHEMME	0,0945	MASIO	0,0829	MUZZANO	0,0499	PIOSSASCO	0,1247
GHIFFA	0,1350	MASSAZZA	0,0499	NARZOLE	0,0834	PIOVERA	0,0706
GHISLARENCO	0,0728	MASSELLO	0,0746	NEBBIUNO	0,0945	PIOVÀ MASSAIA	0,0595
GIAGLIONE	0,0746	MASSERANO	0,0693	NEIVE	0,1293	PIOZZO	0,0834
GIAROLE	0,0706	MASSINO VISCONTI	0,0945	NETRO	0,0693	PISANO	0,0945
GIAVENO	0,2025	MASSIOLA	0,0854	NEVIGLIE	0,0671	PISCINA	0,1086
GIFLENGA	0,0499	MATHI	0,1086	NIBBIOLA	0,0945	PIVERONE	0,1086
GIGNESE	0,0854	MATTIE	0,0746	NICHELINO	0,1856	POCAPAGLIA	0,0834
GIVOLETTO	0,1086	MAZZÈ	0,1086	NIELLA BELBO	0,0671	POGNO	0,0945
GORZEGNO	0,0671	MEANA DI SUSÀ	0,0746	NIELLA TANARO	0,0834	POIRINO	0,1612
GOTTASECCA	0,0671	MEINA	0,0945	NIZZA MONFERRATO	0,1547	POLLONE	0,0693
GOVONE	0,0834	MELAZZO	0,0829	NOASCA	0,0746	POLONGHERA	0,0834
GOZZANO	0,1598	MELLE	0,0671	NOLE	0,1932	POMARETTO	0,1086
GRAGLIA	0,0693	MERANA	0,0706	NOMAGLIO	0,0746	POMARO MONFERRATO	0,0706
GRANA	0,0595	MERCENASCO	0,1086	NONE	0,1524	POMBIA	0,0945
GRANOZZO CON MONTICELLO	0,0945	MERGOZZO	0,1350	NONIO	0,0854	PONDERANO	0,0693
GRAVELLONA TOCE	0,1824	MEUGLIANO	0,0746	NOVALESA	0,0746	PONT-CANAVESE	0,0882
GRAVERE	0,0746	MEZZANA MORTIGLIENGO	0,0499	NOVARA	0,1957	PONTECHIANALE	0,0671
GRAZZANO BADOGLIO	0,0595	MEZZENILE	0,0746	NOVELLO	0,0834	PONTECURONE	0,1229
GREGGIO	0,0728	MEZZOMERICO	0,0945	NOVI LIGURE	0,1490	PONTESTURA	0,0829
GREMIASCO	0,0706	MIAGLIANO	0,0499	NUCETTO	0,0671	PONTI	0,0706
GRIGNASCO	0,0945	MIASINO	0,0945	OCCHIEPPO INFERIORE	0,1132	PONZANO MONFERRATO	0,0706
GRINZANE CAVOUR	0,1440	MAZZINA	0,0854	OCCHIEPPO SUPERIORE	0,0693	PONZONE	0,0829
GROGNARDO	0,0706	MIRABELLO MONFERRATO	0,0829	OCCIMIANO	0,0829	PORTACOMARO	0,0931
GRONDONA	0,0706	MOASCA	0,0595	ODALENGO GRANDE	0,0706	PORTE	0,1086
GROSCAVALLO	0,0746	MOIOLA	0,0671	ODALENGO PICCOLO	0,0706	POTULIA	0,0693
GROSSO	0,1086	MOLARE	0,0829	OGGEBBIO	0,0854	POSTUA	0,0728
GRUGLIASCO	0,1816	MOLINO DEI TORTI	0,0706	OGLIANICO	0,1086	POZZOL GROPPO	0,0706
GUARDABOSONE	0,0728	MOLLIA	0,0728	OLCENENGO	0,0728	POZZOLO FORMIGARO	0,0829
GUARENE	0,1241	MOMBALDONE	0,0595	OLDENICO	0,0728	PRADLEVES	0,0671
GUAZZORA	0,0706	MOMBARCARO	0,0671	OLEGGIO	0,1607	PRAGELATO	0,0746
GURRO	0,0854	MOMBARUZZO	0,0931	OLEGGIO CASTELLO	0,0945	PRALUNGO	0,0746
IGLIANO	0,0671	MOMBASIGLIO	0,0671	OLIVOLA	0,0706	PRALORMO	0,1086
INCISA SCAPACCINO	0,0931	MOMBELLO MONFERRATO	0,0829	OLMO GENTILE	0,0595	PRALUNGO	0,0693
INGRIA	0,0746	MOMBELLO DI TORINO	0,0746	OMEGNA	0,1018	FRAMOLLO	0,0746
INTRAGNA	0,0854	MOMBERCELLI	0,0931	ONCINO	0,0671	FRAROLO	0,0728
INVERSO PINASCA	0,0746	MOMO	0,0945	ORBASSANO	0,2021	FRAROSTINO	0,1086
INVORIO	0,0945	MOMFANTERO	0,0746	ORIO CANAVESE	0,0746	FRASCO	0,0706
ISASCA	0,0671	MOMPERONE	0,0706	ORMEA	0,0834	FRASCORSANO	0,0746
ISOLA SANT'ANTONIO	0,0706	MONALE	0,0931	ORNAVASSO	0,1140	FRATIGLIONE	0,0746
ISOLA D'ASTI	0,0931	MONASTERO BORMIDA	0,0931	ORSARA BORMIDA	0,0706	PRATO SESIA	0,0945
ISOLABELLA	0,0746	MONASTERO DI LANZO	0,0746	ORTA SAN GIULIO	0,1342	PRAY	0,1549
ISSIGLIO	0,0746	MONASTERO DI VASCO	0,0834	OSASCO	0,1086	PRAZZO	0,0671
IVREA	0,1366	MONASTEROLO CASOTTO	0,0671	OSASIO	0,0746	PREDOSA	0,0829
LA CASSA	0,1086	MONASTEROLO DI SAVIGLIANO	0,0834	OSTANA	0,0671	PREMENO	0,0854
LA LOGGIA	0,1621	MONCALIERI	0,1936	OTTIGLIO	0,0706	PREMIA	0,0854
LA MORRA	0,0834	MONCALVO	0,1036	OULX	0,1320	PREMOSELLO-CHIOVENDA	0,1350
LASNASCO	0,0834	MONCENISIO	0,0746	OVADA	0,1253	PRIERO	0,0671
LAMPORO	0,0728	MONCESTINO	0,0706	OVIGLIO	0,0829	PRIOCCA	0,0834
LANDIONA	0,0945	MONCHIERO	0,0671	OZEGNA	0,1086	PRIOLA	0,0671
LANZO TORINESE	0,1274	MONCRIVELLO	0,0765	OZZANO MONFERRATO	0,0829	PRUNETTO	0,0671
LAURIANO	0,1086	MONCUCCO TORINESE	0,0595	PADERNA	0,0706	QUAGLIUZZO	0,0746
LEINI	0,1443	MONDOVÌ	0,1355	PAESANA	0,0834	QUARANTI	0,0595
LEMIE	0,0746	MONESIGLIO	0,0671	PAGNO	0,0671	QUAREGNA	0,0693
LENTA	0,0728	MONFORTE D'ALBA	0,0834	PALAZZO CANAVESE	0,0746	QUAREGNETTO	0,0829
LEQUIO BERRIA	0,0671	MONGARDINO	0,0595	PALAZZOLO VERCELLESE	0,0765	QUARNA SOPRA	0,0854
LEQUIO TANARO	0,0671	MONGIARDINO LIGURE	0,0706	PALLANZENO	0,1350	QUARNA SOTTO	0,0854
LERMA	0,0706	MONGRANDO	0,0693	PAMPARATO	0,0671	QUARONA	0,0765
LESA	0,0945	MONLEALE	0,0706	PANCALIERI	0,1086	QUASSOLO	0,0746
LESENGO	0,0671	MONTABONE	0,0595	PAELLA	0,0746	QUATTORDIO	0,0829
LESSOLO	0,1086	MONTACUTO	0,0706	PARETO	0,0706	QUINCINETTO	0,1086
LESSONA	0,0693	MONTAFIA	0,0595	PARODI LIGURE	0,0706	QUINTO VERCELLESE	0,0728
LEVICE	0,0671	MONTALDEO	0,0706	PAROLDO	0,0671	QUITTENGO	0,0499
LEVONE	0,0746	MONTALDO BORMIDA	0,0706	PARUZZARO	0,0945	RACCONIGI	0,0869
LIGNANA	0,0728	MONTALDO ROERO	0,0671	PASSERANO MARMORITO	0,0595	RASSA	0,0728
LIMONE PIEMONTE	0,1082	MONTALDO SCARAMPI	0,0595	PASTURANA	0,0829	RE	0,0854
LISIO	0,0671	MONTALDO TORINESE	0,0746	PAVAROLO	0,1086	REANO	0,1086
LIVORNO FERRARIS	0,0740	MONTALDO DI MONDOVÌ	0,0671	PAVONE CANAVESE	0,1086	RECETTO	0,0945
LOAZZOLO	0,0595	MONTALENGHE	0,1086	PECCO	0,0746	REFRANCORE	0,0931
LOCANA	0,1086	MONTALTO DORA	0,1001	PECETTO TORINESE	0,1086	REVELLO	0,0885
LOMBARDORE	0,1086	MONTANARO	0,0829	PECETTO DI VALENZA	0,0829	REVIGLIASCO D'ASTI	0,0595
LOMBRIASCO	0,1086	MONTANERA	0,0671	PELLA	0,0945	RIBORDONE	0,0746
LORANZÈ	0,1086	MONTECASTELLO	0,0706	PENANGO	0,0595	RICALDONE	0,0706
LOREGLIA	0,0854	MONTECHIARO D'ACQUI	0,0706	PERLETTO	0,0671	RIFREDDO	0,0834
LOZZOLO	0,0728	MONTECHIARO D'ASTI	0,0931	PERLO	0,0671	RIMA SAN GIUSEPPE	0,0728
LU	0,0829	MONTECRESTESE	0,1350	PEROSA ARGENTINA	0,1086	RIMASCO	0,0728
LUGNACCO	0,0746	MONTegioCO	0,0706	PEROSA CANAVESE	0,0746	RIMELLA	0,0728
LUSERNA SAN GIOVANNI	0,0802	MONTegROSSO D'ASTI	0,0931	PERRERO	0,0746	RITTANA	0,0671
LUSERNETTA	0,0746	MONTelUPO ALBESE	0,0671	PERTENGO	0,0728	RIVA VALDOBBIÀ	0,0728
LUSIGLIÈ	0,0746	MONTemAGNO	0,0931	PERTUSIO	0,0746	RIVA PRESSO CHIERI	0,1086
MACCELLO	0,1086	MONTemALE DI CUNEO	0,0671	PESSINETTO	0,0746	RIVALBA	0,1086
MACRA	0,0671	MONTemARZINO	0,0706	PETTENASCO	0,0945	RIVALTA BORMIDA	0,0829
MACUGNAGA	0,0854	MONTerOSSO GRANA	0,0671	PETTINENGO	0,0693	RIVALTA DI TORINO	0,1994
MADONNA DEL SASSO	0,0854	MONTeschIENO	0,0854	PEVERAGNO	0,1368	RIVARA	0,1086




RIVAROLO CANAVESE	0,2175	SAN RAFFAELE CIMENA	0,1086	TRAUSELLA	0,0746	VINADIO	0,0671
RIVARONE	0,0706	SAN SALVATORE MONFERRATO	0,0829	TRAVERSELLA	0,0746	VINCHIO	0,0595
RIVAROSSA	0,1086	SAN SEBASTIANO CURONE	0,0706	TRAVES	0,0746	VINOVO	0,1795
RIVE	0,0728	SAN SEBASTIANO DA PO	0,1086	TRECATE	0,1145	VINZAGLIO	0,0945
RIVOLI	0,2021	SAN SECONDO DI PINEROLO	0,1086	TREISO	0,0671	VIOLA	0,0671
ROASCHIA	0,0671	SANDIGLIANO	0,0693	TREVILLE	0,0706	VIRLE PIEMONTE	0,1086
ROASCIO	0,0671	SANFRONT	0,0834	TREZZO TINELLA	0,0671	VISCHE	0,1086
ROASIO	0,0765	SANFRÈ	0,0834	TRICERRO	0,0728	VISONE	0,0829
ROATTO	0,0595	SANGANO	0,1086	TRINITÀ	0,0834	VISTRORIO	0,0746
ROBASSOMERO	0,1086	SANT'AGATA FOSSILI	0,0706	TRINO	0,1000	VIVERONE	0,0693
ROBELLA	0,0595	SANT'ALBANO STURA	0,0834	TRISOBBIO	0,0706	VIÙ	0,1086
ROBILANTE	0,0834	SANT'AMBROGIO DI TORINO	0,0972	TRIVERO	0,0693	VOCCA	0,0728
ROBURENT	0,0671	SANT'ANTONINO DI SUSA	0,1776	TROFARELLO	0,1633	VOGOGNA	0,1350
ROCCA CANAVESE	0,1086	SANTA MARIA MAGGIORE	0,1350	TRONTANO	0,1350	VOLPEDO	0,0829
ROCCA CIGLIÈ	0,0671	SANTA VITTORIA D'ALBA	0,0834	TRONZANO VERCELLESE	0,0765	VOLPEGLINO	0,0706
ROCCA GRIMALDA	0,0829	SANTENA	0,1553	USSEAUX	0,0746	VOLPIANO	0,1446
ROCCA D'ARAZZO	0,0595	SANTHÀ	0,1355	USSEGLIO	0,0746	VOLTAGGIO	0,0706
ROCCA DE' BALDI	0,0834	SANTO STEFANO BELBO	0,0834	VAGLIO SERRA	0,0595	VOLVERA	0,1253
ROCCABRUNA	0,0834	SANTO STEFANO ROERO	0,0834	VAIE	0,1086	VOTTIGNASCO	0,0671
ROCCA FORTE LIGURE	0,0706	SARDIGLIANO	0,0706	VAL DELLA TORRE	0,1086	ZIMONE	0,0499
ROCCA FORTE MONDOVÌ	0,0834	SAREZZANO	0,0829	VALDENGO	0,0693	ZUBIENA	0,0693
ROCCASPARVERA	0,0671	SAUZE D'OULX	0,1263	VALDIERI	0,0671	ZUMAGLIA	0,0693
ROCCAVERANO	0,0595	SAUZE DI CESANA	0,0746	VALDUGGIA	0,0765		
ROCCAVIONE	0,0834	SAVIGLIANO	0,1530	VALENZA	0,1868		
ROCCHETTA BELBO	0,0671	SCAGNELLO	0,0671	VALFENERA	0,0931	<b>REGIONE</b>	
ROCCHETTA LIGURE	0,0706	SCALENGHE	0,1086	VALGIOIE	0,0746	<b>PUGLIA</b>	
ROCCHETTA PALAFAEA	0,0595	SCARMAGNO	0,0746	VALGRANA	0,0671		
ROCCHETTA TANARO	0,0931	SCARNAFIGI	0,0834	VALLANZENO	0,0499	ACCADIA	0,0638
RODDI	0,0834	SCIOLZE	0,1086	VALLE MOSSO	0,0533	ACQUARICA DEL CAPO	0,0352
RODDINO	0,0671	SCOPA	0,0728	VALLE SAN NICOLAIO	0,0693	ACQUAVIVA DELLE FONTI	0,0945
RODELLO	0,0834	SCOPELLO	0,0728	VALLI TORINESE	0,0746	ADELFI	0,1005
ROLETTO	0,1086	SCURZOLENZO	0,0595	VALLORATE	0,0671	ALBEROBELLO	0,0891
ROMAGNANO SESIA	0,0945	SELVE MARCONE	0,0499	VALMACCA	0,0829	ALBERONA	0,0638
ROMANO CANAVESE	0,1086	SEPIANA	0,0854	VALMALA	0,0671	ALESSANO	0,0479
ROMENTINO	0,1177	SEROLE	0,0595	VALPERGA	0,1086	ALEZIO	0,0830
RONCO BIELLESE	0,0693	SERRALUNGA D'ALBA	0,0671	VALPRATO SOANA	0,0746	ALLISTE	0,0490
RONCO CANAVESE	0,0746	SERRALUNGA DI CREA	0,0706	VALSTRONA	0,1350	ALTAMURA	0,1068
RONDISONE	0,1086	SERRAVALLE LANGHE	0,0671	VANZONE CON SAN CARLO	0,0854	ANDRANO	0,0484
RONSECCO	0,0728	SERRAVALLE SCRIVIA	0,1424	VAPRIO D'AGOGNA	0,0945	ANDRIA	0,0945
ROPPOLO	0,0499	SERRAVALLE SESIA	0,1000	VARALLO	0,1293	ANZANO DI PUGLIA	0,0638
RORA	0,0746	SESSAME	0,0595	VARALLO POMBIA	0,1177	APRICENA	0,0836
ROSAZZA	0,0499	SESTRIERE	0,2448	VARISELLA	0,0746	ARADEO	0,0576
ROSIGNANO MONFERRATO	0,0829	SETTIME	0,0595	VARZO	0,1350	ARNESANO	0,0484
ROSSA	0,0728	SETTIMO ROTTARO	0,0746	VAUDA CANAVESE	0,1086	ASCOLI SATRIANO	0,1121
ROSSANA	0,0671	SETTIMO TORINESE	0,1549	VEGLIO	0,0499	AVETRANA	0,0840
ROSTA	0,1086	SETTIMO VITTONI	0,1086	VENARIA REALE	0,1805	BAGNOLO DEL SALENTO	0,0484
ROURE	0,0746	SEZZADIO	0,0829	VENASCA	0,0834	BARI	0,1832
ROVASENDA	0,0728	SILLAVENGO	0,0945	VENAUS	0,0746	BARLETTA	0,1173
RUBIANA	0,1086	SILVANO D'ORBA	0,0926	VERBANIA	0,2138	BICCARI	0,0638
RUEGLIO	0,0746	SINIO	0,0671	VERCELLI	0,1579	BINETTO	0,0573
RUFFIA	0,0671	SIZZANO	0,0945	VERDUNO	0,0671	BISCEGLIE	0,1250
SABBIA	0,0728	SOGLIO	0,0595	VERNANTE	0,0834	BITETTO	0,1495
SAGLIANO MICCA	0,0693	SOLERO	0,0829	VEROLENGO	0,1086	BITONTO	0,1106
SALA BIELLESE	0,0499	SOLONGHELLO	0,0706	VERRONE	0,0693	BITRITTO	0,1042
SALA MONFERRATO	0,0706	SOMANO	0,0671	VERRUA SAVOIA	0,1086	BOTRUGNO	0,0484
SALASCO	0,0728	SOMMARIVA PERNO	0,0834	VERUNO	0,0945	BOVINO	0,0638
SALASSA	0,1086	SOMMARIVA DEL BOSCO	0,0749	VERZUOLO	0,1472	BRENDISI	0,1355
SALBERTRAND	0,0746	SOPRANA	0,0499	VESIME	0,0595	CAGNANO VARANO	0,0779
SALE	0,0829	SORDEVOLO	0,0693	VESPOLATE	0,0945	CALIMERA	0,0404
SALE SAN GIOVANNI	0,0671	SORISO	0,0945	VESTIGNÈ	0,0746	CAMPI SALENTINA	0,0845
SALE DELLE LANGHE	0,0671	SOSTEGNO	0,0499	VEZZA D'ALBA	0,0834	CANDELA	0,0638
SALERANO CANAVESE	0,0746	SOZZAGO	0,0945	VIALE	0,0595	CANNOLE	0,0484
SALI VERCELLESE	0,0728	SPARONE	0,1086	VIALFRÈ	0,0746	CANOSA DI PUGLIA	0,0945
SALICETO	0,0834	SPIGNO MONFERRATO	0,0829	VIARIGI	0,0595	CAPRARICA DI LECCE	0,0484
SALMOUR	0,0671	SPINETO SCRIVIA	0,0706	VICO CANAVESE	0,0746	CAPURSO	0,1027
SALUGGIA	0,0765	STAZZANO	0,0829	VICOFORTE	0,1498	CARAPELLE	0,0779
SALUSSOLA	0,0693	STRAMBINELLO	0,0746	VICOLUNGO	0,0945	CARLANTINO	0,0638
SALUZZO	0,1930	STRAMBINO	0,0997	VIDRACCO	0,0746	CARMIANO	0,0535
SALZA DI PINEROLO	0,0746	STRESA	0,3177	VIGANELLA	0,0854	CAROSINO	0,0699
SAMBUCO	0,0671	STREVI	0,0829	VIGLIANO BIELLESE	0,0689	CAROVIGNO	0,0655
SAMONE	0,1086	STRONA	0,0693	VIGLIANO D'ASTI	0,0595	CARPIGNANO SALENTINO	0,1052
SAMPEYRE	0,0834	STROPPIANA	0,0765	VIGNALE MONFERRATO	0,0829	CARPINO	0,0638
SAN BENEDETTO BELBO	0,0671	STROPPO	0,0671	VIGNOLE BORBERA	0,0829	CASALNUOVO MONTEROTARO	0,0638
SAN BENIGNO CANAVESE	0,1132	SUNO	0,0945	VIGNOLO	0,0834	CASALVECCHIO DI PUGLIA	0,0638
SAN BERNARDINO VERBANO	0,1350	SUSA	0,1717	VIGNONE	0,1350	CASAMASSIMA	0,0818
SAN CARLO CANAVESE	0,1086	TAGLILOLO MONFERRATO	0,0829	VIGONE	0,1636	CASARANO	0,0716
SAN COLOMBANO BELMONTE	0,0746	TARANTASCA	0,0834	VIGUZZOLO	0,0829	CASSANO DELLE MURGE	0,0692
SAN CRISTOFORO	0,0706	TASSAROLO	0,0706	VILLA SAN SECONDO	0,0595	CASTELLANA GROITTE	0,0761
SAN DAMIANO MACRA	0,0671	TAVAGNASCO	0,0746	VILLA DEL BOSCO	0,0499	CASTELLANETA	0,0753
SAN DAMIANO D'ASTI	0,0945	TAVIGLIANO	0,0499	VILADEATI	0,0706	CASTELLUCCIO VALMAGGIORE	0,0638
SAN DIDERO	0,0746	TERDOBBIATE	0,0945	VILLADOSSOLA	0,1018	CASTELLUCCIO DEI SAURI	0,0638
SAN FRANCESCO AL CAMPO	0,1086	TERRENGO	0,0499	VILLAFALETTO	0,0834	CASTELNUOVO DELLA DAUNIA	0,0638
SAN GERMANO CHISONE	0,1086	TERRUGGIA	0,0706	VILLAFRANCA PIEMONTE	0,1349	CASTRI DI LECCE	0,0484
SAN GERMANO VERCELLESE	0,0765	TERZO	0,0706	VILLAFRANCA D'ASTI	0,0931	CASTRIGNANO DE' GRECI	0,0484
SAN GIACOMO VERCELLESE	0,0728	TICINETO	0,0829	VILLALVERNIA	0,0706	CASTRIGNANO DEL CAPO	0,0945
SAN GILLIO	0,1086	TIGLIOLE	0,0931	VILLAMIROGLIO	0,0706	CASTRO	0,0484
SAN GIORGIO CANAVESE	0,1086	TOCENO	0,0854	VILLANOVA BIELLESE	0,0499	CAVALLINO	0,1022
SAN GIORGIO MONFERRATO	0,0829	TOLLEGNO	0,0693	VILLANOVA CANAVESE	0,1086	CEGLIE MESSAPICA	0,0813
SAN GIORGIO SCARAMPI	0,0595	TONCO	0,0595	VILLANOVA MONDOVÌ	0,1398	CELENZA VALFORTORE	0,0638
SAN GIORIO DI SUSA	0,1086	TONENGO	0,0595	VILLANOVA MONFERRATO	0,0829	CELLAMARE	0,0564
SAN GIUSTO CANAVESE	0,1086	TORINO	0,2042	VILLANOVA SOLARO	0,0671	CELLE DI SAN VITO	0,0561
SAN MARTINO ALFIERI	0,0595	TORNACO	0,0945	VILLANOVA D'ASTI	0,1071	CELLINO SAN MARCO	0,0548
SAN MARTINO CANAVESE	0,0746	TORRAZZA PIEMONTE	0,1086	VILLAR DORA	0,1086	CERIGNOLA	0,1134
SAN MARZANO OLIVETO	0,0931	TORRAZZO	0,0499	VILLAR FOCCHIARDO	0,1086	CHIEUTI	0,0638
SAN MAURIZIO CANAVESE	0,1224	TORRE BORMIDA	0,0671	VILLAR PELLICE	0,1086	CISTERNINO	0,0986
SAN MAURIZIO D'OPAGLIO	0,0945	TORRE CANAVESE	0,0746	VILLAR PEROSA	0,1082	COLLEPASSO	0,0655
SAN MAURO TORINESE	0,2117	TORRE MONDOVÌ	0,0671	VILLAR SAN COSTANZO	0,0834	CONVERSANO	0,1093
SAN MICHELE MONDOVÌ	0,0834	TORRE PELLICE	0,0936	VILLARBASSE	0,1086	COPERTINO	0,0716
SAN NAZZARO SESIA	0,0945	TORRE SAN GIORGIO	0,0671	VILLARBOIT	0,0728	CORATO	0,0937
SAN PAOLO CERVO	0,0499	TORRESINA	0,0671	VILLAREGGIA	0,1086	CORIGLIANO D'OTRANTO	0,0359
SAN PAOLO SOLBRITO	0,0931	TORTONA	0,2126	VILLAROMAGNANO	0,0706	CORSANO	0,0493
SAN PIETRO MOSEZZO	0,0945	TRANA	0,1086	VILLASTELLONE	0,1721	CRISPANO	0,0638
SAN PIETRO VAL LEMINA	0,1086	TRAREGO VIGGIONA	0,0854	VILLATA	0,0765	CURSI	0,0484
SAN PONSO	0,0746	TRASQUERA	0,0854	VILLETTE	0,0854	CUTROFIANO	0,0453



DELICETO	0,0638	RUFFANO	0,0484	AUSTIS	0,0261	ILLORAI	0,0330
DISO	0,0484	RUTIGLIANO	0,0822	BADESI	0,0945	IRGOLI	0,0359
ERCHIE	0,0448	RUVU DI PUGLIA	0,0829	BALLAO	0,0522	ISILI	0,0915
FAETO	0,0561	SALICE SALENTINO	0,0547	BANARI	0,0330	ITTIREDDU	0,0330
FAGGIANO	0,0654	SALVE	0,0979	BARADILI	0,0466	ITTIRI	0,0699
FASANO	0,0869	SAMMICHELE DI BARI	0,0589	BARATILI SAN PIETRO	0,0563	JERZU	0,0560
FOGGIA	0,1418	SAN CASSIANO	0,0484	BARESSA	0,0466	LA MADDALENA	0,2350
FRAGAGNANO	0,0490	SAN CESARIO DI LECCE	0,1125	BARI SARDO	0,0477	LACONI	0,0563
FRANCAVILLA FONTANA	0,0918	SAN DONACI	0,0453	BARRALI	0,0796	LAERRE	0,0330
GAGLIANO DEL CAPO	0,0773	SAN DONATO DI LECCE	0,0655	BARUMINI	0,0601	LANUSEI	0,0634
GALATINA	0,0928	SAN FERDINANDO DI PUGLIA	0,0720	BAULADU	0,0466	LAS PLASSAS	0,0401
GALATONE	0,0607	SAN GIORGIO IONICO	0,0811	BAUNEI	0,0696	LEI	0,0261
GALLIPOLI	0,1822	SAN GIOVANNI ROTONDO	0,1377	BELVI	0,0261	LOCERI	0,0535
GINOSA	0,0881	SAN MARCO IN LAMIS	0,0697	BENETUTTI	0,0670	LOCULI	0,0261
GIOIA DEL COLLE	0,0869	SAN MARCO LA CATOLA	0,0638	BERCHIDDA	0,0945	LODINE	0,0261
GIOVINAZZO	0,1518	SAN MARZANO DI SAN GIUSEPPE	0,0699	BESSUDE	0,0330	LODÈ	0,0359
GIUGGIANELLO	0,0484	SAN MICHELE SALENTINO	0,0569	BIDONÌ	0,0466	LOIRI PORTO SAN PAOLO	0,1765
GIURDIGNANO	0,0484	SAN NICANDRO GARGANICO	0,0838	BIRORI	0,0261	LOTZORAI	0,0535
GRAVINA IN PUGLIA	0,0764	SAN PANCRAZIO SALENTINO	0,0674	BITTI	0,0359	LULA	0,0359
GROTTAGLIE	0,0945	SAN PAOLO DI CIVITATE	0,0567	BOLOTANA	0,0359	LUNAMATRONA	0,0601
GRUMO APPULA	0,0933	SAN PIETRO VERNOTICO	0,0698	BONARCADO	0,0563	LUOGOSANTO	0,0945
GUAGNANO	0,0571	SAN PIETRO IN LAMA	0,0484	BONNANARO	0,0670	LURAS	0,0945
ISCHITELLA	0,0807	SAN SEVERO	0,1127	BONO	0,1150	MACOMER	0,0719
ISOLE TREMITI	0,0561	SAN VITO DEI NORMANNI	0,0815	BONORVA	0,0437	MAGOMADAS	0,0466
LATERZA	0,0730	SANARICA	0,0484	BORONEDDU	0,0466	MAMOLADA	0,0359
LATTIANO	0,0746	SANNICANDRO DI BARI	0,1229	BORORE	0,0359	MANDAS	0,0796
LECCE	0,1540	SANNICOLA	0,0467	BORTIGALI	0,0359	MARA	0,0330
LEPORANO	0,0699	SANT'AGATA DI PUGLIA	0,0638	BORTIGIADAS	0,0223	MARACALAGONIS	0,0976
LEQUILE	0,0595	SANTA CESAREA TERME	0,0484	BORUTTA	0,0330	MARRUBIU	0,0709
LESINA	0,0779	SANTERAMO IN COLLE	0,0804	BOSA	0,1064	MARTIS	0,0330
LEVERANO	0,0544	SAVA	0,0638	BOTTIDDA	0,0330	MASAINAS	0,0743
LIZZANELLO	0,0836	SCORRANO	0,0945	BUDDUSÒ	0,0945	MASULLAS	0,0563
LIZZANO	0,0750	SECLI	0,0484	BUDONI	0,1048	MEANA SARDO	0,0359
LOCOROTONDO	0,0906	SERRACAPRIOLA	0,0599	BUGGERRU	0,0743	MILIS	0,0563
LUCERA	0,0907	SOGLIANO CAVOUR	0,0484	BULTEI	0,0670	MODOLO	0,0466
MAGLIE	0,1295	SOLETO	0,0383	BULZI	0,0330	MOGORELLA	0,0466
MANDURIA	0,0699	SPECCHIA	0,0429	BURCEI	0,0796	MOGORO	0,0617
MANFREDONIA	0,1248	SPINAZZOLA	0,0535	BURGOS	0,0330	MONASTIR	0,0646
MARGHERITA DI SAVOIA	0,1314	SPONGANO	0,0484	BUSACHI	0,0563	MONSERRATO	0,1208
MARTANO	0,0945	SQUINZANO	0,0702	CABRAS	0,0676	MONTESERRE ROCCA DORIA	0,0330
MARTIGNANO	0,0484	STATTE	0,0802	CAGLIARI	0,2064	MONTI	0,0945
MARTINA FRANCA	0,1353	STERNATIA	0,0484	CALANGIANUS	0,0474	MONTRESTA	0,0466
MARUGGIO	0,0803	STORNARA	0,0779	CALASSETTA	0,0743	MORES	0,0670
MASSAFRA	0,1229	STORNARELLA	0,0779	CAPOTERRA	0,1304	MORGONGIORI	0,0466
MATINO	0,0464	SUPERSANO	0,0484	CARBONIA	0,1015	MURAUVERA	0,0784
MATTINATA	0,0804	SURANO	0,0484	CARDEDU	0,0535	MUROS	0,0330
MELENDUGNO	0,0867	SURBO	0,0672	CARGEGHE	0,0330	MUSEI	0,0743
MELISSANO	0,0531	TARANTO	0,1316	CARLOFORTE	0,1852	NARBOLIA	0,0563
MELPIGNANO	0,0484	TAURISANO	0,0754	CASTELSARDO	0,0826	NARCAO	0,0743
MESAGNE	0,0658	TAVIANO	0,0408	CASTIADAS	0,0796	NEONELI	0,0466
MIGLIANO	0,0945	TERLIZZI	0,1106	CHEREMULE	0,0330	NORAGUGUME	0,0261
MINERVINO MURGE	0,0831	TIGGIANO	0,0484	CHIARAMONTI	0,0670	NORBELLO	0,0563
MINERVINO DI LECCE	0,0484	TORCHIAROLO	0,0535	CDORNGIANUS	0,0670	NUGHEDU SAN NICOLÒ	0,0330
MODUGNO	0,1425	TORITTO	0,0899	COLLINAS	0,0401	NUGHEDU SANTA VITTORIA	0,0466
MOLA DI BARI	0,1072	TORRE SANTA SUSANNA	0,0607	COSSOINE	0,0330	NULE	0,0670
MOLFETTA	0,1144	TORREMAGGIORE	0,0792	CUGLIERI	0,0563	NULVI	0,0670
MONOPOLI	0,1350	TORRICELLA	0,0654	CURCURIS	0,0466	NURO	0,1470
MONTE SANT'ANGELO	0,1021	TRANI	0,1085	DECIMOMANNU	0,1077	NURACHI	0,0563
MONTEIASI	0,0647	TREPUIZZI	0,0524	DECIMOPUTZU	0,0796	NURAGUS	0,0522
MONTELEONE DI PUGLIA	0,0638	TRICASE	0,0828	DESULO	0,0359	NURALLAO	0,0796
MONTemesola	0,0654	TRIGGIANO	0,1243	DOLIANOVA	0,1122	NURAMINIS	0,0796
MONTeparano	0,0654	TRINITAPOLI	0,0670	DOMUS DE MARIA	0,0796	NURECI	0,0466
MONTeroni di Lecce	0,0638	TROIA	0,0779	DOMUSNOVAS	0,0827	NURRI	0,0796
MONTesano salentino	0,0484	TUGLIE	0,0376	DONORI	0,0796	NUXIS	0,0743
MORCIANO DI LEUCA	0,0484	TURI	0,0763	DORGALI	0,0843	OLBIA	0,1929
MOTTA MONTECORVINO	0,0561	UGENTO	0,0429	DUALCHI	0,0261	OLLIENA	0,0576
MOTTOLA	0,0945	UGGIANO LA CHIESA	0,0478	ELINI	0,0262	OLLAJASTRA	0,0563
MURO LECCESE	0,0655	VALENZANO	0,1249	ELMAS	0,1184	OLLOLAI	0,0359
NARDÒ	0,0784	VEGLIE	0,0656	ERULA	0,0330	OLMEDO	0,0670
NEVIANO	0,0655	VERNOLE	0,0655	ESCALAPLANO	0,0796	OLZAI	0,0261
NOCI	0,0958	VICO DEL GARGANO	0,1132	ESCOLCA	0,0522	ONANI	0,0261
NOCIGLIA	0,0484	VIESTE	0,1075	ESPORLATU	0,0330	ONIFAI	0,0261
NOICATTARO	0,1017	VILLA CASTELLI	0,0410	ESTERZILI	0,0522	ONIFERI	0,0261
NOVOLI	0,0604	VOLTURARA APPULA	0,0561	FLORINAS	0,0670	ORANI	0,0359
ORDONA	0,0638	VOLTURINO	0,0638	FLUMINIMAGGIORE	0,0743	ORGO SOLO	0,0359
ORIA	0,0593	ZAPPONETA	0,0638	FLUSSIO	0,0466	ORISTANO	0,1134
ORSARA DI PUGLIA	0,0638	ZOLLINO	0,0484	FONNI	0,0359	OROSEI	0,0689
ORTA NOVA	0,0838			FORDONGIANUS	0,0466	OROTELLI	0,0359
ORTELLE	0,0484			FURTEI	0,0601	ORROLI	0,0796
OSTUNI	0,1255			GADONI	0,0261	ORTACESUS	0,0522
OTRANTO	0,1847			GAIRO	0,0535	ORTUERI	0,0359
PALAGIANELLO	0,0945			GALTELLI	0,0359	ORUNE	0,0359
PALAGIANO	0,0616	ABBASANTA	0,0528	GAVOI	0,0359	OSCHIRI	0,0344
PALMARI	0,0484	AGGIUS	0,0945	GENONI	0,0466	OSIDDA	0,0261
PALO DEL COLLE	0,0851	AGLIENTU	0,0945	GENURI	0,0401	OSILO	0,0670
PANNI	0,0561	AIDOMAGGIORE	0,0466	GERGEI	0,0796	OSINI	0,0262
PARABITA	0,0706	ALBAGIARA	0,0466	GESICO	0,0522	OSSI	0,0736
PATÙ	0,0484	ALES	0,0810	GESTURI	0,0601	OTTANA	0,0359
PESCHICI	0,0934	ALGHERO	0,1788	GHILARZA	0,0615	OVODDA	0,0359
PIETRAMONTECORVINO	0,0638	ALLAI	0,0466	GIAVE	0,0330	OZIERI	0,1027
POGGIARDO	0,0887	ALÀ DEI SARDI	0,0945	GIBA	0,0743	PABILLONIS	0,0601
POGGIO IMPERIALE	0,0638	ANELA	0,0330	GIRASOLE	0,0535	PADRIA	0,0330
POGGIORSINI	0,0573	ARBOREA	0,0563	GOLFO ARANCI	0,0945	PADRU	0,0945
POLIGNANO A MARE	0,1253	ARBUS	0,0598	GONI	0,0522	PALAU	0,2702
PORTO CESAREO	0,1058	ARDARA	0,0330	GONNESA	0,0827	PALMAS ARBOREA	0,0563
PRESICCE	0,0523	ARDAULI	0,0466	GONNOSCODINA	0,0466	PATTADA	0,0670
PULSANO	0,0746	ARITZO	0,0359	GONNOSFANADIGA	0,0837	PAU	0,0466
PUTIGNANO	0,1229	ARMUNGIA	0,0522	GONNOSNO	0,0466	PAULI ARBAREI	0,0401
RACALE	0,0402	ARZACHENA	0,2046	GONNOSNO	0,0466	PAULILATINO	0,0563
RIGNANO GARGANICO	0,0638	ARZANA	0,0535	GONNOSTRAMATZA	0,0796	PERDASDEFUGU	0,0535
ROCCA FORZATA	0,0654	ASSEMINE	0,1253	GUASILA	0,0796	PERDAXIUS	0,0743
ROCCHETTA SANT'ANTONIO	0,0638	ASSOLO	0,0466	GUSPINI	0,0685	PERFUGAS	0,0670
RODI GARGANICO	0,0792	ASUNI	0,0466	IGLESIAS	0,1044	PIMENTEL	0,0796
ROSETO VALFOTORE	0,0638	ATZARA	0,0359	ILBONO	0,0535	PISCINAS	0,0698

## REGIONE SARDEGNA


ABBASANTA	0,0528						
AGGIUS	0,0945						
AGLIENTU	0,0945						
AIDOMAGGIORE	0,0466						
ALBAGIARA	0,0466						
ALES	0,0810						
ALGHERO	0,1788						
ALLAI	0,0466						
ALÀ DEI SARDI	0,0945						
ANELA	0,0330						
ARBOREA	0,0563						
ARBUS	0,0598						
ARDARA	0,0330						
ARDAULI	0,0466						
ARITZO	0,0359						
ARMUNGIA	0,0522						
ARZACHENA	0,2046						
ARZANA	0,0535						
ASSEMINE	0,1253						
ASSOLO	0,0466						
ASUNI	0,0466						
ATZARA	0,0359						




PLOAGHE	0,0904	TRAMATZA	0,0466	CALTAGIRONE	0,1165	JOPOPOLO GIANCAXIO	0,0298
POMPU	0,0466	TRATALIAS	0,0743	CALTANISSETTA	0,1191	LAMPEDUSA E LINOSA	0,1929
PORTO TORRES	0,1040	TRESNURAGHES	0,0563	CALTAVUTURO	0,0554	LASCARI	0,0554
PORTOSCUSO	0,0787	TRIEI	0,0535	CAMASTRA	0,0298	LENI	0,0675
POSADA	0,0359	TRINITÀ D'AGULTU E VIGNOLA	0,0945	CAMMARATA	0,0580	LENTINI	0,0646
POZZOMAGGIORE	0,0670	TULLI	0,0601	CAMPOBELLO DI LICATA	0,0440	LEONFORTE	0,0740
PULA	0,1466	TULA	0,0670	CAMPOBELLO DI MAZARA	0,0616	LERCARA FRIDDI	0,0732
PUTIFIGARI	0,0330	TURRI	0,0401	CAMPOFELICE DI FITALIA	0,0407	LETOJANNI	0,0997
QUARTU SANTELENA	0,1376	ULASSAI	0,0535	CAMPOFELICE DI ROCCELLA	0,0940	LIBRIZZI	0,0699
QUARTUCCIU	0,1566	ULÀ TIRSO	0,0466	CAMPOFIORITO	0,0554	LICATA	0,0944
RIOLA SARDO	0,0563	URAS	0,0563	CAMPOFRANCO	0,0236	LICODIA EUBEA	0,0538
ROMANA	0,0330	URI	0,0670	CAMPOREALE	0,0554	LIMINA	0,0675
RUINAS	0,0466	URZULEI	0,0535	CAMPOROTONDO ETNEO	0,0698	LINGUAGLOSSA	0,0720
SADALI	0,0522	USELLUS	0,0466	CANICATTINI BAGNI	0,1061	LIPARI	0,2056
SAGAMA	0,0466	USINI	0,0670	CANICATTI	0,0640	LONGI	0,0699
SAMASSI	0,0471	USSANA	0,0796	CAPACI	0,1644	LUCICA SICULA	0,0298
SAMATZAI	0,0796	USSARAMANNA	0,0401	CAPIZZI	0,0699	MALETTO	0,0538
SAMUGHEO	0,0563	USSASSAI	0,0262	CAPO D'ORLANDO	0,1560	MALFA	0,0675
SAN BASILIO	0,0796	UTA	0,0884	CAPRI LEONE	0,0699	MALVAGNA	0,0675
SAN GAVINO MONREALE	0,0842	VALLEDORIA	0,0617	CARINI	0,1253	MANDANICI	0,0675
SAN GIOVANNI SUERGIU	0,0875	VALLERMOSA	0,0796	CARLENTINI	0,0806	MANIACE	0,0538
SAN NICOLÒ GERREI	0,0522	VIDDALBA	0,0670	CARONIA	0,0699	MARIANOPOLI	0,0236
SAN NICOLÒ D'ARCIDANO	0,0563	VILLA SAN PIETRO	0,0796	CASALVECCHIO SICULO	0,0675	MARINEO	0,0494
SAN SPERATE	0,0909	VILLA SANT'ANTONIO	0,0466	CASSARO	0,0000	MARSALA	0,1052
SAN TEODORO	0,1861	VILLA VERDE	0,0466	CASTEL DI IUDICA	0,0538	MASCALI	0,0674
SAN VERO MILIS	0,0563	VILLACIDRO	0,0887	CASTEL DI LUCIO	0,0699	MASCALUCIA	0,1531
SAN VITO	0,0796	VILLAGRANDE STRISAILI	0,0535	CASTELBUONO	0,0945	MAZARA DEL VALLO	0,0945
SANLURI	0,0952	VILLAMAR	0,0601	CASTELDACCIA	0,0485	MAZZARINO	0,0837
SANT'ANDREA FRIUS	0,0796	VILLAMASSARGIA	0,0743	CASTELL'UMBERTO	0,0699	MAZZARRONE	0,0538
SANT'ANNA ARRESI	0,1098	VILLANOVA MONTELEONE	0,0670	CASTELLAMMARE DEL GOLFO	0,0635	MAZZARRÀ SANT'ANDREA	0,0699
SANT'ANTIOCO	0,0770	VILLANOVA TRUSCHEDU	0,0466	CASTELLANA SICULA	0,0554	MELLILI	0,0860
SANT'ANTONIO DI GALLURA	0,0945	VILLANOVA TULO	0,0796	CASTELMOLA	0,0699	MENFI	0,0594
SANTA GIUSTA	0,0900	VILLANOVAFORRU	0,0401	CASTELTERMINI	0,0330	MERI	0,0699
SANTA MARIA COGHINAS	0,0670	VILLANOVAFRANCA	0,0601	CASTELVETRANO	0,0843	MESSINA	0,2175
SANTA TERESA GALLURA	0,2553	VILLAPERUCCIO	0,0743	CASTIGLIONE DI SICILIA	0,0538	MEZZOJUSO	0,0554
SANTADI	0,1150	VILLAPUTZU	0,0789	CASTROFILIPPO	0,0923	MILAZZO	0,1680
SANTU LUSSURGIU	0,0563	VILLASALTO	0,0796	CASTRONOVO DI SICILIA	0,0780	MILENA	0,0236
SARDARA	0,0601	VILLASIMIUS	0,1192	CASTROREALE	0,0699	MILITELLO ROSMARINO	0,0699
SARROCH	0,0976	VILLASOR	0,0711	CATANIA	0,2019	MILITELLO IN VAL DI CATANIA	0,0699
SARULE	0,0359	VILLASPECIOSA	0,0796	CATENANUOVA	0,0254	MILÒ	0,0538
SASSARI	0,1411	VILLAURBANA	0,0563	CATTOLICA ERACLEA	0,0298	MINEO	0,0970
SCANO DI MONTIFERRO	0,0563	ZEDDIANI	0,0563	CEFALÀ DIANA	0,0554	MIRABELLA IMBACCARI	0,0970
SEDIU	0,0563	ZERFALIU	0,0563	CEFALÙ	0,2231	MIRTO	0,0675
SEDINI	0,0670			CENTURIFE	0,0629	MISLMERI	0,0784
SEGARIU	0,0601			CERAMI	0,0525	MISTERBIANCO	0,0945
SELARGIUS	0,1355			CERDA	0,0594	MISTRETTA	0,0988
SELEGAS	0,0796			CESARO	0,0699	MODICA	0,0999
SEMESTENE	0,0330			CHIARAMONTE GULFI	0,0732	MOIO ALCANTARA	0,0675
SENEGHE	0,0563			CHIUSA SCLAFANI	0,0554	MONFORTE SAN GIORGIO	0,0699
SENIS	0,0466			CIANCIANA	0,0298	MONGIUFFI MELIA	0,0675
SENNARIOLO	0,0466			CIMINNA	0,0554	MONREALE	0,1724
SENNORI	0,0771			CINISI	0,0901	MONTAGNAREALE	0,0699
SENRORÌ	0,1066			COLLESANO	0,0646	MONTALBANO ELICONA	0,0699
SERDIANA	0,0796			COMISO	0,0608	MONTALLEGRO	0,0298
SERRAMANNA	0,1077			COMITINI	0,0196	MONTEDORO	0,0236
SERRENTI	0,0827			CONDRÒ	0,0675	MONTELEPRE	0,0570
SERRI	0,0522			CONTESSA ENTELLINA	0,0554	MONTENAGGIORE BELSITO	0,0554
SESTU	0,1138			CORLEONE	0,0612	MONTEROSSO ALMO	0,0484
SETTIMO SAN PIETRO	0,1806			CUSTONACI	0,0749	MONTEVAGO	0,0298
SETZU	0,0401			DELIA	0,0236	MOTTA CAMASTRA	0,0675
SEUI	0,0535			ENNA	0,1424	MOTTA SANT'ANASTASIA	0,1467
SEULO	0,0522			ERICE	0,1126	MOTTA D'AFFERMO	0,0675
SIAMAGGIORE	0,0466			FALCONE	0,0699	MUSSOMELI	0,0501
SIAMANNA	0,0466			FAVARA	0,0378	NARO	0,0815
SIAPICCIA	0,0466			FAVIGNANA	0,1542	NASO	0,0837
SIDDI	0,0401			FERLA	0,0781	NICOLOSI	0,0945
SILANUS	0,0359			FICARAZZI	0,1195	NICOSIA	0,1061
SILIGO	0,0330			FICARRA	0,0699	NISCEMI	0,0840
SILQUA	0,0983			FIUMEDINISI	0,0699	NISSORIA	0,0525
SILIUS	0,0796			FIUMEFREDDO DI SICILIA	0,0567	NIZZA DI SICILIA	0,1128
SIMALA	0,0466			FLORESTA	0,0675	NOTO	0,1121
SIMAXIS	0,0563			FLORIDIA	0,0820	NOVARA DI SICILIA	0,0699
SINDIA	0,0359			FONDACHELLI-FANTINA	0,0699	OLIVERI	0,0699
SINI	0,0466			FORZA D'AGRÒ	0,0675	PACE DEL MELA	0,0777
SINISCOLA	0,0962			FRANCAVILLA DI SICILIA	0,0699	PACECO	0,1004
SINNAI	0,0844			FRANCOFONTE	0,0851	PACHINO	0,0853
SIRIS	0,0466			FRAZZANÒ	0,0675	PAGLIARA	0,0699
SIURGUS DONIGALA	0,0796			FURCI SICULO	0,1068	PALAGONIA	0,0573
SODDÌ	0,0466			FURNARI	0,0699	PALAZZO ADRIANO	0,0554
SOLARUSSA	0,0563			GAGGI	0,0699	PALAZZO ACREIDE	0,0945
SOLEMINIS	0,0796			GAGLIANO CASTELFERRATO	0,0525	PALERMO	0,1958
SORGONO	0,0358			GALATI MAMERTINO	0,0699	PALMA DI MONTECHIARO	0,0535
SORRADILE	0,0466			GALLODORO	0,0675	PANTELLERIA	0,1488
SORSO	0,1215			GANGI	0,0610	PARTANNA	0,0749
STINTINO	0,1082			GELA	0,1517	PARTINICO	0,0638
SUELLI	0,0796			GERACI SICULO	0,0554	PATERNÒ	0,1076
SUNI	0,0563			GIARDINELLO	0,0554	PATTI	0,1062
TADASUNI	0,0466			GIARDINI-NAXOS	0,1299	PEDARA	0,1297
TALANA	0,0535			GIARRATANA	0,0484	PETRALIA SOPRANA	0,0523
TELTI	0,0945			GIARRE	0,0975	PETRALIA SOTTANA	0,1170
TEMPIO PAUSANIA	0,0745			GIBELLINA	0,0749	PETROSINO	0,0986
TERGU	0,0330			GIOIOSA MAREA	0,0704	PETTINEO	0,0699
TERRALBA	0,0657			GIULIANA	0,0554	PIANA DEGLI ALBANESI	0,1150
TERTENIA	0,0457			GODRANO	0,0554	PIAZZA ARMERINA	0,0945
TEI	0,0261			GRAMMICHELE	0,0667	PIEDIMONTE ETNEO	0,0617
TEULADA	0,0796			GRANITI	0,0699	PIETRAPERZIA	0,0638
THIESI	0,0670			GRATTERI	0,0554	PIRAINO	0,0751
TIANA	0,0261			GRAVINA DI CATANIA	0,1560	POGGIOREALE	0,0749
TINNURA	0,0466			GROTTE	0,0484	POLIZZI GENEROSA	0,1065
TISSI	0,0670			GUALTIERI SICAMINÒ	0,0699	POLLINA	0,0603
TONARA	0,0359			ISNELLO	0,0554	PORTO EMPEDOCLE	0,0945
TORPÈ	0,0359			ISOLA DELLE FEMMINE	0,1876	PORTOPALO DI CAPO PASSERO	0,0826
TORRALBA	0,0330			ISPICA	0,0699	POZZALLO	0,1068
TORTOLI	0,1159			ITALA	0,0699	PRIOLO GARGALLO	0,0718

## REGIONE SICILIA

ACATE	0,0722
ACI BONACCORSI	0,0538
ACI CASTELLO	0,1554
ACI CATENA	0,1191
ACI SANT'ANTONIO	0,1181
ACIREALE	0,1564
ACQUAVIVA PLATANI	0,0236
ACQUEDOLCI	0,0988
ADRANO	0,1027
AGIRA	0,0582
AGRIGENTO	0,1194
AIDONE	0,0525
ALCAMO	0,0998
ALCARA LI FUSI	0,0699
ALESSANDRIA DELLA ROCCA	0,0298
ALIA	0,0554
ALIMENA	0,0554
ALMINUSA	0,0554
ALTAVILLA MILICIA	0,0922
ALTOFONTE	0,1125
ALÌ	0,0675
ALÌ TERME	0,0699
ANTILLO	0,0675
ARAGONA	0,0386
ASSORO	0,0629
AUGUSTA	0,1481
AVOLA	0,1142
BAGHERIA	0,1355
BALESTRATE	0,0908
BARCELLONA POZZO DI GOTTO	0,0894
BARRAFRANCA	0,0988
BASICÒ	0,0675
BAUCINA	0,0554
BELMONTE MEZZAGNO	0,1121
BELPASSO	0,1381
BIANCAVILLA	0,0911
BISACQUINO	0,0554
BIVONA	0,0446
BLUFFI	0,0554
BOLOGNETTA	0,0590
BOMPENSIERE	0,0145
BOMPIETRO	0,0554
BORGETTO	0,0716
BROLO	0,0945
BRONTE	0,0843
BUCCHERI	0,0781
BURGIO	0,0298
BUSCEMI	0,0781
BUSETO PALIZZOLO	0,0749
BUTERA	0,0418
CACCAMO	0,0716
CALAMONACI	0,0298
CALASCIBETTA	0,0525
CALATABIANO	0,0970
CALATAFIMI-SEGESTA	0,0749
CALTABELLOTTA	0,0298



PRIZZI	0,0716	UCRIA	0,0699	CHITIGNANO	0,0565	PIEVE FOSCIANA	0,1082
RACALMUTO	0,0576	USTICA	0,0554	CHIUSDINO	0,1150	PIEVE SANTO STEFANO	0,0565
RACCUJA	0,0699	VALDERICE	0,0713	CHIUSI	0,1100	PIEVE A NIEVOLE	0,1382
RADDUSA	0,0538	VALDINA	0,0699	CHIUSI DELLA VERNA	0,0565	PIOMBINO	0,1936
RAFFADALI	0,0227	VALGUARNERA CAROPEPE	0,0799	CINIGIANO	0,0981	PISA	0,2758
RAGALNA	0,0538	VALLEDOLMO	0,0554	CIVITELLA PAGANICO	0,0892	PISTOIA	0,1888
RAGUSA	0,1172	VALLELUNGA PRATAMENO	0,0236	CIVITELLA IN VAL DI CHIANA	0,1114	PITTEGLIO	0,0869
RAMACCA	0,0439	VALVERDE	0,1487	COLLE DI VAL DELSA	0,1233	PITIGLIANO	0,0766
RANDAZZO	0,0945	VENETICO	0,0699	COLLESALVETTI	0,1719	PODENZANA	0,0945
RAVANUSA	0,0533	VENTIMIGLIA DI SICILIA	0,0554	COMANO	0,0945	POGGIBONSI	0,1375
REALMONTE	0,0298	VIAGRANDE	0,1950	COREGLIA ANTELMINELLI	0,0568	POGGIO A CAIANO	0,1920
REGALBUTO	0,0811	VICARI	0,0554	CORTONA	0,1323	POMARANZE	0,0909
REITANO	0,0675	VILLABATE	0,1075	CRESPINA LORENZANA	0,1191	PONSACCO	0,0898
RESUTTANO	0,0236	VILLAFRANCA SICULA	0,0298	CUTIGLIANO	0,0869	PONTASSIEVE	0,1667
RIBERA	0,0638	VILLAFRANCA TIRRENA	0,1379	DICOMANO	0,0807	PONTE BUGGIANESE	0,1161
RIESI	0,0320	VILLAFRATI	0,0554	EMPOLI	0,1765	PONTEDERA	0,1612
RIPOSTO	0,1155	VILLALBA	0,0236	FABBRICHE DI VERGEMOLI	0,0091	PONTREMOLI	0,1420
ROCCAFIORITA	0,0675	VILLAROSA	0,0663	FAUGLIA	0,1734	POPPI	0,0793
ROCCALUMERA	0,0843	VITA	0,0749	FIESOLE	0,2177	PORCARI	0,1919
ROCCAMENA	0,0554	VITTORIA	0,0879	FIGLINE E INCISA VALDARNO	0,1332	PORTO AZZURRO	0,2382
ROCCAPALUMBA	0,0554	VIZZINI	0,1342	FILATTIERA	0,0945	PORTOFERRAIO	0,2802
ROCCAVALDINA	0,0699	ZAFFERANA ETNEA	0,1191	FIRENZE	0,3304	PRATO	0,1765
ROCCELLA VALDEMONTE	0,0675			FIRENZUOLA	0,1429	PRATOVECCHIO STIA	0,0945
RODI MILICI	0,0699			FIVIZANO	0,1142	QUARRATA	0,1458
ROMETTA	0,0802			FOIANO DELLA CHIANA	0,1133	RADDA IN CHIANTI	0,1160
ROSOLINI	0,0587			FOLLONICA	0,1419	RADICOFANI	0,1150
SALAPARUTA	0,0749			FORTE DEI MARMI	0,5522	RADICONDOLI	0,0900
SALEMI	0,0749			FOSCIANDORA	0,0091	RAPOLANO TERME	0,1252
SAMBUCA DI SICILIA	0,0330	ABBADIA SAN SALVATORE	0,1252	FOSDINOVO	0,0945	REGGELLO	0,1560
SAN BIAGIO PLATANI	0,0298	ABETONE	0,0481	FUCECCHIO	0,1307	RIGNANO SULL'ARNO	0,1157
SAN CATALDO	0,1149	AGLIANA	0,1674	GAIOLE IN CHIANTI	0,1150	RIO MARINA	0,1632
SAN CIPIRELLO	0,0716	ALTOPASCIO	0,1766	GALLICANO	0,1283	RIO NELL'ELBA	0,1632
SAN CONO	0,0538	ANGHIARI	0,1065	GAMBASSI TERME	0,0994	RIPARBELLA	0,0673
SAN FILIPPO DEL MELA	0,1048	ARCIDOSO	0,0981	GAVORRANO	0,1437	ROCCALBEGNA	0,0981
SAN FRATELLO	0,0699	AREZZO	0,1881	GREVE IN CHIANTI	0,1553	ROCCASTRADA	0,1437
SAN GIOVANNI GEMINI	0,0718	ASCIANA	0,0923	GROSSETO	0,1709	ROSIGNANO MARITTIMO	0,1936
SAN GIOVANNI LA PUNTA	0,2201	AULLA	0,1027	GUARDISTALLO	0,0673	RUFINA	0,1467
SAN GIUSEPPE JATO	0,0720	BADIA TEDALDA	0,0565	IMPRUNETA	0,2585	SAMBUCA PISTOIESE	0,0869
SAN GREGORIO DI CATANIA	0,1384	BAGNI DI LUCCA	0,0807	ISOLA DEL GIGLIO	0,2635	SAN CASCIANO DEI BAGNI	0,1150
SAN MARCO D'ALUNZIO	0,0699	BAGNO A RIPOLI	0,2440	LAJATICO	0,0673	SAN CASCIANO IN VAL DI PESA	0,2137
SAN MAURO CASTELVERDE	0,0554	BAGNONE	0,0945	LAMPORECCHIO	0,0945	SAN GIMIGNANO	0,4699
SAN MICHELE DI GANZARIA	0,0538	BARBERINO VAL DELSA	0,0994	LARCIANO	0,1191	SAN GIOVANNI VALDARNO	0,1849
SAN PIER NICETO	0,0699	BARBERINO DI MUGELLO	0,1658	LASTRA A SIGNA	0,1709	SAN GIOVANNI D'ASSO	0,0900
SAN PIERO PATTI	0,0699	BARGA	0,0944	LATERINA	0,0565	SAN GIULIANO TERME	0,1665
SAN PIETRO CLARENZA	0,0970	BIBBIENA	0,0923	LICCIANA NARDI	0,1152	SAN GODENZO	0,0994
SAN SALVATORE DI FITALIA	0,0699	BIBBONA	0,1632	LIVORNO	0,2145	SAN MARCELLO PISTOIESE	0,0970
SAN TEODORO	0,0699	BIENTINA	0,1417	LONDA	0,0994	SAN MINIATO	0,1262
SAN VITO LO CAPO	0,2131	BORGO SAN LORENZO	0,1458	LORO CIUFFENNA	0,0806	SAN QUIRICO D'ORCIA	0,1209
SANT'AGATA DI MILITELLO	0,1114	BORGO A MOZZANO	0,0932	LUCCA	0,2484	SAN ROMANO IN GARFAGNANA	0,1082
SANT'AGATA LI BATTIATI	0,2756	BUCINE	0,1055	LUCIGNANO	0,0565	SAN VINCENTO	0,1872
SANT'ALESSIO SICULO	0,0699	BUGGIANO	0,1611	MAGLIANO IN TOSCANA	0,1505	SANSEPOLCRO	0,1444
SANT'ALFIO	0,0538	BUONCONVENTO	0,1150	MANCIANO	0,0928	SANTA CROCE SULL'ARNO	0,1178
SANT'ANGELO MUXARO	0,0298	BUTI	0,1183	MARCIANA	0,1775	SANTA FIORA	0,0981
SANT'ANGELO DI BROLO	0,0699	CALCI	0,1043	MARCIANA MARINA	0,2510	SANTA LUCE	0,0673
SANTA CATERINA VILLARMOSSA	0,0871	CALCINAIA	0,1586	MARCIANO DELLA CHIANA	0,0597	SANTA MARIA A MONTE	0,0970
SANTA CRISTINA GELA	0,0407	CALENZANO	0,1701	MARLIANA	0,0869	SARTEANO	0,1150
SANTA CROCE CAMERINA	0,0604	CAMAIORE	0,2230	MARRADI	0,0994	SASSETTA	0,1632
SANTA DOMENICA VITTORIA	0,0699	CAMPAGNATICO	0,0981	MASSA	0,2150	SCANDICCI	0,2437
SANTA ELISABETTA	0,0298	CAMPI BISENZIO	0,2229	MASSA MARITTIMA	0,1455	SCANSANO	0,0912
SANTA FLAVIA	0,1177	CAMPIGLIA MARITTIMA	0,1719	MASSA E COZZILE	0,1661	SCARLINO	0,1253
SANTA LUCIA DEL MELA	0,0699	CAMPO NELL'ELBA	0,2317	MASSAROSA	0,1421	SCARPERIA E SAN PIERO	0,1140
SANTA MARGHERITA DI BELICE	0,0330	CAMPORGIANO	0,1082	MINUCCIANO	0,1082	SEGGIANO	0,0981
SANTA MARIA DI LICODIA	0,0576	CANTAGALLO	0,1222	MOLAZZANA	0,1082	SEMPRONIANO	0,0981
SANTA MARINA SALINA	0,0675	CAPALBIO	0,1459	MONSUMMANO TERME	0,1393	SERAVEZZA	0,1853
SANTA NINFA	0,0749	CAPANNOLI	0,1007	MONTAIONE	0,1030	SERRAVALLE PISTOIESE	0,1472
SANTA TERESA DI RIVA	0,1230	CAPANNORI	0,1537	MONTALCINO	0,1628	SESTINO	0,0565
SANTA VENERINA	0,0500	CAPOLIVERI	0,2052	MONTALE	0,1547	SESTO FIORENTINO	0,2292
SANTO STEFANO QUISQUINA	0,0298	CAPOLONA	0,0665	MONTE ARGENTARIO	0,1885	SIENA	0,2781
SANTO STEFANO DI CAMASTRA	0,0699	CAPRAIA ISOLA	0,1632	MONTE SAN SAVINO	0,1048	SIGNA	0,1509
SAPONARA	0,0699	CAPRAIA E LIMITE	0,1464	MONTECARLO	0,1082	SILLANO GIUNGCUNGANO	0,1082
SAVOCA	0,0699	CAPRESE MICHELANGELO	0,0565	MONTECATINI VAL DI CECINA	0,0673	SINALUNGA	0,0945
SCALETTA ZANCLEA	0,0699	CAREGGINE	0,0091	MONTECATINI-TERME	0,2630	SORANO	0,0981
SCIACCA	0,1121	CARMIGNANO	0,1271	MONTELUPO FIORENTINO	0,1243	SOVICILLE	0,1218
SCIARA	0,0554	CARRARA	0,1585	MONTEMIGNAIO	0,0565	STAZZEMA	0,1082
SCICLI	0,0945	CASALE MARITTIMO	0,0673	MONTEMURLO	0,1100	SUBBIANO	0,0672
SCILLATO	0,0407	CASCIANA TERME LARI	0,0594	MONTEPULCIANO	0,1386	SUVRETO	0,1632
SCLAFANI BAGNI	0,0407	CASCINA	0,1430	MONTERCHI	0,0565	TALLA	0,0565
SCORDIA	0,0847	CASOLA IN LUNIGIANA	0,0945	MONTERIGGIONI	0,1305	TAVARNELLE VAL DI PESA	0,1211
SERRADIFALCO	0,0728	CASOLE D'ELSA	0,1150	MONTERONI D'ARZIA	0,1073	TERRANUOVA BRACCIOLINI	0,1129
SICULIANA	0,0298	CASTAGNETO CARDUCCI	0,1632	MONTEROTONDO MARITTIMO	0,0981	TERRICCIOLA	0,0458
SINAGRA	0,0683	CASTEL FOCOIGNANO	0,0565	MONTESCUDAIO	0,0673	TORRITA DI SIENA	0,1252
SIRACUSA	0,1852	CASTEL SAN NICCOLÒ	0,0565	MONTESPERTOLI	0,1154	TREQUANDA	0,1150
SOLARINO	0,0558	CASTEL DEL PIANO	0,0807	MONTEVARCHI	0,1306	TRESANA	0,0945
SOMMATINO	0,0720	CASTELFIORENTINO	0,1097	MONTEVERDI MARITTIMO	0,0393	UZZANO	0,1843
SORTINO	0,0535	CASTELFRANCO PIANDISCO	0,1099	MONTICIANO	0,1150	VAGLI SOTTO	0,0091
SPADAFORA	0,1282	CASTELFRANCO DI SOTTO	0,1310	MONTIERI	0,0981	VAGLIA	0,1253
SPERLINGA	0,0525	CASTELL'AZZARA	0,0981	MONTIGNOSO	0,1550	VAIANO	0,1057
SUTERA	0,0236	CASTELLINA MARITTIMA	0,0673	MONTOPOLI IN VAL D'ARNO	0,1441	VECCHIANO	0,1725
TAORMINA	0,4000	CASTELLINA IN CHIANTI	0,2660	MULAZZO	0,0945	VERNIO	0,1222
TERME VIGLIATORE	0,0868	CASTELNUOVO BERARDENGA	0,0986	MURLO	0,1150	VIAREGGIO	0,2214
TERMINI IMERESE	0,1082	CASTELNUOVO DI GARFAGNANA	0,1215	ORBETELLO	0,1884	VICCHIO	0,1134
TERRASINI	0,1052	CASTELNUOVO DI VAL DI CECINA	0,0633	ORCIANO PISANO	0,0393	VICOPISSANO	0,1441
TORREGROTTA	0,0855	CASTIGLION FIBOCCHI	0,1127	ORTIGNANO RAGGIOLO	0,0565	VILLA BASILICA	0,1082
TORRENOVA	0,0699	CASTIGLIONE FIORENTINO	0,1299	PALAJA	0,0900	VILLA COLLEMANDINA	0,1082
TORRETTA	0,0554	CASTIGLIONE D'ORCIA	0,1150	PALAZZUOLO SUL SENIO	0,0994	VILLAFRANCA IN LUNIGIANA	0,0945
TORTORICI	0,0988	CASTIGLIONE DELLA PESCAIA	0,2305	PECCIOLI	0,0703	VINCI	0,1571
TRABIA	0,0910	CASTIGLIONE DI GARFAGNANA	0,1082	PELAGO	0,1227	VOLTERRA	0,1753
TRAPANI	0,1253	CAVRIGLIA	0,1396	PERGINE VALDARNO	0,0565	ZERI	0,0945
TRAPPETO	0,0554	CECINA	0,1709	PESCAGLIA	0,1082		
TRECASTAGNI	0,1329	CERRETO GUIDI	0,0833	PESCIA	0,1406		
TREMESTIERI ETNEO	0,1496	CERTALDO	0,1382	PIANCASTAGNAIO	0,0956		
TRIFI	0,0675	CETONA	0,1150	PIAZZA AL SERCHIO	0,0976		
TROINA	0,0650	CHIANCIANO TERME	0,1252	PIENZA	0,3046		
TUSA	0,0699	CHIANNI	0,0673	PIETRASANTA	0,2574		
		CHIESINA UZZANESE	0,1391				



**REGIONE****TRENTINO-ALTO  
ADIGE**

ALA 0,1126  
ALBIANO 0,1108  
ALDENO 0,1108  
ALDINO 0,1472  
AMBLAR 0,0933  
ANDALO 0,1108  
ANDRIANO 0,1472  
ANTERIVO 0,0546  
APPIANO SULLA STRADA DEL VINO 0,1896  
ARCO 0,1550  
AVELENGO 0,0546  
AVIO 0,1108  
BADIA 0,2175  
BARBIANO 0,1472  
BASELGA DI PINÈ 0,1108  
BEDOLLO 0,1108  
BESENELLO 0,1108  
BIENO 0,0933  
BLEGGIO SUPERIORE 0,1108  
BOCENAGO 0,0933  
BOLBENO 0,0933  
BOLZANO 0,3027  
BONDO 0,0933  
BONDONE 0,0933  
BORGO VALSUGANA 0,1093  
BOSENTINO 0,0933  
BRAIES 0,0546  
BREGUZZO 0,0933  
BRENNERO 0,2189  
BRENTONICO 0,1108  
BRESIMO 0,0933  
BRESSANONE 0,3096  
BREZ 0,0933  
BRIONE 0,0933  
BRONZOLO 0,1472  
BRUNICO 0,2556  
CADERZONE TERME 0,0933  
CAGNÒ 0,0933  
CAINES 0,0546  
CALAVINO 0,1108  
CALCERANICA AL LAGO 0,1108  
CALDARO SULLA STRADA DEL VINO 0,1033  
CALDES 0,1108  
CALDONAZZO 0,1108  
CALLIANO 0,1108  
CAMPITELLO DI FASSA 0,0933  
CAMPO TURES 0,1431  
CAMPO DI TRENS 0,1472  
CAMPODENNO 0,1108  
CANAL SAN BOVO 0,1108  
CANAZEI 0,2435  
CAPRIANA 0,0933  
CARANO 0,1108  
CARISOLO 0,0933  
CARZANO 0,0933  
CASTEL CONDINO 0,0933  
CASTELBELLO-CIARDES 0,1472  
CASTELFONDO 0,0933  
CASTELLO TESINO 0,1108  
CASTELLO-MOLINA DI FIEMME 0,1108  
CASTELNUOVO 0,1108  
CASTELROTTO 0,1765  
CAVALESE 0,3200  
CAVARENO 0,1108  
CAVEDAGO 0,0933  
CAVEDINE 0,1108  
CAVIZZANA 0,0933  
CEMBRA 0,1108  
CENTA SAN NICOLÒ 0,0933  
CERMES 0,1472  
CHIENES 0,1472  
CHIUSA 0,1609  
CIMEGO 0,0933  
CIMONE 0,0933  
CINTE TESINO 0,0933  
CIS 0,0933  
CIVEZZANO 0,1108  
CLES 0,1711  
CLOZ 0,0933  
COMANO TERME 0,1170  
COMMEZZADURA 0,0933  
CONDINO 0,1108  
CORNEO ALL'ISARCO 0,1472  
CORTACCIA SULLA STRADA DEL VINO 0,1472  
CORTINA SULLA STRADA DEL VINO 0,0546  
CORVARA IN BADIA 0,2295  
CROVIANA 0,0933  
CUNEVO 0,0933  
CURON VENOSTA 0,1472  
DAIANO 0,0933  
DAMBEL 0,0933  
DARÈ 0,0933  
DENNO 0,1108  
DIMARO 0,1108  
DOBBIACO 0,1472  
DON 0,0933  
DRENA 0,0933


DRO 0,1108  
EGNA 0,1668  
FAEDO 0,0933  
FAI DELLA PAGANELLA 0,0933  
FALZES 0,1472  
FAVER 0,0933  
FIAVÈ 0,1108  
FIERA DI PRIMIERO 0,1431  
FIEROZZO 0,0933  
FIÈ ALLO SCILIAR 0,1472  
FLAVON 0,0933  
FOLGARIA 0,1892  
FONDO 0,1108  
FORNACE 0,1108  
FORTEZZA 0,0546  
FRASSILONGO 0,0933  
FUNES 0,1472  
GAIS 0,1472  
GARGAZZONE 0,1472  
GARNIGA TERME 0,0933  
GIOVO 0,1108  
GIUSTINO 0,0933  
GLORENZA 0,0546  
GRAUNO 0,0933  
GRIGNO 0,1108  
GRUMES 0,0933  
IMER 0,1108  
ISERA 0,1108  
IVANO-FRACENA 0,0933  
LA VALLE 0,1472  
LACES 0,0942  
LAGUNDO 0,1699  
LAION 0,1472  
LAIVES 0,1783  
LANA 0,1715  
LARDARO 0,0933  
LASA 0,1472  
LASINO 0,1108  
LAUREGNO 0,0546  
LAVARONE 0,1108  
LAVIS 0,1249  
LEDRO 0,1271  
LEVICO TERME 0,1752  
LISIGNAGO 0,0933  
LIVO 0,0933  
LONA-LASES 0,0933  
LUSERNA 0,0933  
LUSON 0,1472  
MAGRÈ SULLA STRADA DEL VINO 0,1472  
MALLES VENOSTA 0,0986  
MALOSCO 0,0933  
MALÈ 0,1108  
MAREBBE 0,1472  
MARLENGO 0,1472  
MARTELLO 0,0546  
MASSIMENO 0,0933  
MAZZIN 0,0933  
MELTINA 0,1472  
MERANO 0,3222  
MEZZANA 0,0933  
MEZZANO 0,1108  
MEZZOCORONA 0,1253  
MEZZOLOMBARDO 0,1419  
MOENA 0,1090  
MOLVENO 0,1108  
MONCLASSICO 0,0933  
MONGUELFO-TESIDO 0,1169  
MONTAGNA 0,1472  
MONTAGNE 0,0933  
MORI 0,1271  
MOSO IN PASSIRIA 0,1472  
NAGO-TORBOLE 0,3038  
NALLES 0,1472  
NANNO 0,0933  
NATURNO 0,1868  
NAVE SAN ROCCO 0,1108  
NAZ-SCIAVES 0,1472  
NOGAREDO 0,1108  
NOMI 0,1108  
NOVA LEVANTE 0,1472  
NOVA PONENTE 0,1472  
NOVALEDO 0,1108  
ORA 0,1233  
ORTISEI 0,2359  
OSPEDALETTO 0,0933  
OSSANA 0,0933  
PADERGNONE 0,0933  
PALÙ DEL FERSINA 0,0933  
PANCHIÀ 0,0933  
PARCINES 0,1472  
PEIO 0,1108  
PELLIZZANO 0,0933  
PELUGO 0,0933  
PERCA 0,1472  
PERGINE VALSUGANA 0,1663  
PIEVE TESINO 0,0933  
PIEVE DI BONO 0,1108  
PINZOLO 0,1613  
PLAUS 0,0546  
POMAROLO 0,1108  
PONTE GARDENA 0,0546  
POSTAL 0,1472  
POZZA DI FASSA 0,1253  
PRATO ALLO STELVIO 0,1472

PREDALIA 0,1271  
PREDAZZO 0,1566  
PREDOI 0,0546  
PREORE 0,0933  
PREZZO 0,0933  
PROVES 0,0546  
RABBI 0,1108  
RACINES 0,1472  
RAGOLI 0,0933  
RASUN-ANTERSELVA 0,1472  
RENON 0,1821  
REVÒ 0,1108  
RIFIANO 0,1472  
RIO DI PUSTERIA 0,1472  
RIVA DEL GARDA 0,2796  
RODENGO 0,1472  
ROMALLO 0,0933  
ROMENO 0,1108  
RONCEGNO TERME 0,1108  
RONCHI VALSUGANA 0,0933  
RONCONE 0,1108  
RONZO-CHIENIS 0,1108  
RONZONE 0,0933  
ROVERETO 0,1928  
ROVERÈ DELLA LUNA 0,1108  
RUFFRÈ-MENDOLA 0,0933  
RUMO 0,0933  
SAGRON MIS 0,0933  
SALORNO 0,1472  
SAMONE 0,0933  
SAN CANDIDO 0,2434  
SAN GENESIO ATESINO 0,1472  
SAN LEONARDO IN PASSIRIA 0,1472  
SAN LORENZO DORSINO 0,1108  
SAN LORENZO DI SEBATO 0,1472  
SAN MARTINO IN BADIA 0,1472  
SAN MARTINO IN PASSIRIA 0,1472  
SAN MICHELE ALL'ADIGE 0,1108  
SAN PANCRAZIO 0,1472  
SANT'ORSOLA TERME 0,1108  
SANTA CRISTINA VALGARDENA 0,1472  
SANZENO 0,0933  
SARENTINO 0,1555  
SARNONICO 0,0933  
SCENA 0,1988  
SECURELLE 0,1108  
SEGONZANO 0,1108  
SELVA DEI MOLINI 0,1472  
SELVA DI VAL GARDENA 0,3870  
SENALE-SAN FELICE 0,0546  
SENALES 0,1472  
SESTO 0,1472  
SFRUZ 0,0933  
SILANDRO 0,1361  
SIROR 0,1108  
SLUDERNO 0,1472  
SORAGA 0,0933  
SOVER 0,0933  
SPERA 0,0933  
SPIAZZO 0,1108  
SPORMAGGIORE 0,1108  
SPORMINORE 0,0933  
STELVIO 0,1472  
STENICO 0,1108  
STORO 0,1108  
STREMO 0,0933  
STRIGNO 0,1108  
TASSULLO 0,1108  
TELVE 0,1108  
TELVE DI SOPRA 0,0933  
TENNA 0,0933  
TENNO 0,1108  
TERENTO 0,1472  
TERLAGO 0,1108  
TERLANO 0,1472  
TERMEONO SULLA STRADA DEL VINO 0,1472  
TERRAGNOLO 0,0933  
TERRES 0,0933  
TERZOLAS 0,0933  
TESERO 0,0979  
TESIMO 0,1472  
TIONE DI TRENTO 0,1235  
TIRES 0,0546  
TIROLO 0,1472  
TON 0,1108  
TONADICO 0,1108  
TORCEGNO 0,0933  
TRAMBILENO 0,1108  
TRANSACQUA 0,1108  
TRENTO 0,2365  
TRODENA NEL PARCO NATURALE 0,1472  
TUBRE 0,0546  
TUENNO 0,1108  
ULTIMO 0,1472  
VADENA 0,1472  
VAL DI VIZZE 0,1472  
VALDA 0,0933  
VALDAONE 0,1108  
VALDAORA 0,1472  
VALFLORIANA 0,0933  
VALLARSA 0,1108  
VALLE AURINA 0,1524  
VALLE DI CASIES 0,1472  
VANDOIES 0,1472

VARENA 0,0933  
VARNA 0,1472  
VATTARO 0,1108  
VELTURNO 0,1472  
VERANO 0,0546  
VERMIGLIO 0,1108  
VEZZANO 0,1108  
VIGNOLA-FALESINA 0,0933  
VIGO RENDENA 0,0933  
VIGO DI FASSA 0,1108  
VIGOLO VATTARO 0,1108  
VILLA AGNEDO 0,0933  
VILLA LAGARINA 0,1108  
VILLA RENDENA 0,1108  
VILLABASSA 0,1472  
VILLANDRO 0,1472  
VIPTENO 0,2539  
VOLANO 0,1108  
ZAMBANA 0,1108  
ZIANO DI FIEMME 0,1108  
ZUCLO 0,0933

**REGIONE  
UMBRIA**

ACQUASPARTA 0,0781  
ALLERONA 0,0492  
ALVIANO 0,0492  
AMELIA 0,1223  
ARRONE 0,0492  
ASSISI 0,1598  
ATTIGLIANO 0,0492  
AVIGLIANO UMBRO 0,0492  
BASCHI 0,1253  
BASTIA UMBRA 0,1588  
BETTONA 0,0945  
BEVAGNA 0,1486  
CALVI DELL'UMBRIA 0,0492  
CAMPELLO SUL CLITUNNO 0,1108  
CANNARA 0,0945  
CASCIA 0,1155  
CASTEL GIORGIO 0,0492  
CASTEL RITALDI 0,0833  
CASTEL VISCARDO 0,0492  
CASTIGLIONE DEL LAGO 0,0710  
CERRETO DI SPOLETO 0,0945  
CITERNA 0,0945  
CITTÀ DELLA PIEVE 0,1078  
CITTÀ DI CASTELLO 0,1154  
COLLAZZONE 0,0953  
CORCIANO 0,1130  
COSTACCIARO 0,0945  
DERUTA 0,0753  
FABRO 0,0740  
FERENTILLO 0,0492  
FICULLE 0,0492  
FOLIGNO 0,1325  
FOSSATO DI VICO 0,1004  
FRATTA TODINA 0,0945  
GIANO DELL'UMBRIA 0,0710  
GIOVE 0,0492  
GUALDO CATTANEO 0,0494  
GUALDO TADINO 0,0604  
GUARDEA 0,0492  
GUBBIO 0,0945  
LISCIANO NICCONO 0,0466  
LUGNANO IN TEVERINA 0,0492  
MAGIONE 0,0917  
MARSCIANO 0,0973  
MASSA MARTANA 0,0561  
MONTE CASTELLO DI VIBIO 0,0945  
MONTE SANTA MARIA TIBERINA 0,0945  
MONTECASTRILLI 0,0492  
MONTECCHIO 0,0492  
MONTEFALCO 0,1393  
MONTEFRANCO 0,0492  
MONTEGABBIONE 0,0492  
MONTELEONE D'ORVIETO 0,0492  
MONTELEONE DI SPOLETO 0,0466  
MONTONE 0,0945  
NARNI 0,1085  
NOCERA UMBRA 0,0659  
NORCIA 0,2289  
ORVIETO 0,1442  
OTRICOLI 0,0492  
PACIANO 0,0466  
PAINALE 0,1022  
PARRANO 0,0183  
PASSIGNANO SUL TRASIMENO 0,1253  
PENNA IN TEVERINA 0,0492  
PERUGIA 0,1356  
PIEGARO 0,0945  
PIETRALUNGA 0,0945  
POGGIODOMO 0,0466  
POLINO 0,0183  
PORANO 0,0492  
PRECI 0,0466  
SAN GEMINI 0,0965  
SAN GIUSTINO 0,0753  
SAN VENANZO 0,0492  
SANT'ANATOLIA DI NARCO 0,0466  
SCHEGGIA E PASCELUPPO 0,0945  
SCHEGGINO 0,0466






SELLANO	0,0945	AGORDO	0,0952	CASTELBALDO	0,1068	GAMBUGLIANO	0,0480
SIGILLO	0,1191	AGUGLIARO	0,0854	CASTELCUCCO	0,0912	GARDA	0,2797
SPELLO	0,1209	ALANO DI PIAVE	0,0945	CASTELFRANCO VENETO	0,2116	GAVELLO	0,0847
SPOLETO	0,1305	ALBAREDO D'ADIGE	0,1389	CASTELGOMBERTO	0,1177	GAZZO	0,1068
STRONCONE	0,0492	ALBETTONO	0,0854	CASTELGUGLIELMO	0,0847	GAZZO VERONESE	0,1389
TERNI	0,1560	ALBIGNASEGO	0,1917	CASTELLO DI GODEGO	0,1082	GIACCIANO CON BARUCHELLA	0,2340
TODI	0,1062	ALLEGHE	0,0945	CASTELMASSA	0,1467	GIAMERA DEL MONTELLO	0,1096
TORGIANO	0,0714	ALONTE	0,0854	CASTELNOVO BARIANO	0,0847	GODEGA DI SANT'URBANO	0,1096
TREVI	0,0799	ALTAVILLA VICENTINA	0,1125	CASTELNUOVO DEL GARDA	0,0859	GORGIO AL MONTICANO	0,1022
TUORO SUL TRASIMENO	0,0584	ALTISSIMO	0,0854	CAVAION VERONESE	0,1218	GOSALDO	0,0945
UMBERTIDE	0,0858	ALTIVOLE	0,1096	CAVALLINO-TREPORTI	0,1148	GRANCONA	0,0854
VALFABBRICA	0,0837	ANGIARI	0,1194	CAVARZERE	0,0992	GRANTORTO	0,1068
VALLO DI NERA	0,0466	ANGUILLARA VENETA	0,1068	CAVASO DEL TOMBA	0,0912	GRANZE	0,1068
VALTOPINA	0,0945	ANNONE VENETO	0,1003	CAZZANO DI TRAMIGNA	0,1194	GREZZANA	0,1284
<b>REGIONE</b>							
<b>VALLE D'AOSTA</b>							
<b>/VALLÉE D'AOSTE</b>							
ALLEIN	0,0931	ARCADE	0,0912	CENESILLI	0,0847	GRANTORTO	0,1068
ANTEY-SAINT-ANDRÉ	0,0931	ARCOLE	0,1389	CENESILLI	0,0847	GRANZE	0,1068
AOSTA	0,2127	ARCUGNANO	0,1128	CEREA	0,0848	GRISIGNANO DI ZOCCO	0,1355
ARNAD	0,1286	ARIANO NEL POLESINE	0,0823	CEREGNANO	0,0847	GRUIARO	0,1003
ARVIER	0,0931	ARQUÀ PETRARCA	0,1068	CERRO VERONESE	0,1194	GRUMOLO DELLE ABBADESSE	0,0854
AVISE	0,0931	ARQUÀ POLESINE	0,0847	CERVARESE SANTA CROCE	0,1293	GUARDA VENETA	0,0847
AYAS	0,0990	ARRE	0,1068	CESIOMAGGIORE	0,0945	ILLASI	0,0806
AYMAVILLES	0,1286	ARSIERO	0,1090	CESSALTO	0,0912	ISOLA RIZZA	0,1194
BARD	0,0931	ARSIÈ	0,0945	CHIAMPO	0,0911	ISOLA VICENTINA	0,1068
BIONAZ	0,0931	ARZERGRANDE	0,1267	CHIARANO	0,0912	ISOLA DELLA SCALA	0,1210
BROSSOGNE	0,0931	ARZIGNANO	0,1605	CHIES D'ALPAGO	0,0945	ISTRANA	0,0938
BRUSSON	0,0931	ASCIGLIANO VENETO	0,1385	CHIES D'ALPAGO	0,0945	JESOLO	0,2031
CHALLAND-SAINT-ANSELME	0,0931	ASOLO	0,1385	CHIOGGIA	0,2200	LA VALLE AGORDINA	0,0945
CHALLAND-SAINT-VICTOR	0,0931	AURONZO DI CADORE	0,1172	CHIUPPANO	0,0854	LAGHI	0,0480
CHAMBAVE	0,0931	BADIA CALAVENA	0,1194	CIBIANA DI CADORE	0,0945	LAMON	0,0945
CHAMMOIS	0,0931	BADIA POLESINE	0,0947	CIMADOLMO	0,0912	LASTEBASSE	0,0480
CHAMPDEPRAZ	0,0931	BAGNOLI DI SOPRA	0,1068	CINTO CAOMAGGIORE	0,1003	LAVAGNO	0,1242
CHAMPORCHER	0,0931	BAGNOLO DI PO	0,0847	CINTO EUGANEO	0,1068	LAZISE	0,2788
CHARVENSOD	0,1286	BAONE	0,1068	CISMON DEL GRAPPA	0,0480	LEGNAGO	0,1413
CHÂTILLON	0,1286	BARBARANO VICENTINO	0,1264	CISON DI VALMARINO	0,0912	LEGNARO	0,1490
COGNE	0,1935	BARBONA	0,1068	CITTADELLA	0,2111	LENDINARA	0,1012
COURMAYEUR	0,3020	BARBOLINO	0,2979	CODEVIGO	0,1293	LENTIARI	0,0945
DONNAS	0,1286	BASSANO DEL GRAPPA	0,1970	COLOGNE	0,1096	LIMANA	0,0974
DOUES	0,0931	BATTAGLIA TERME	0,1068	COGOLLO DEL CENGIO	0,0854	LIMENA	0,1443
EMARÈSE	0,0931	BELFIORE	0,1194	COLLE SANTA LUCIA	0,0945	LIVINALLONGO DEL COL DI LANA	0,0945
ETROUBLES	0,0931	BELLUNO	0,1789	COLLE UMBERTO	0,1096	LONGARE	0,1128
FONTAINEMORE	0,0931	BERGANTINO	0,0847	COLOGNA VENETA	0,1150	LONGARONE	0,1297
FÉNIS	0,1286	BEVILACQUA	0,1194	COLOGNOLA AI COLLI	0,0866	LONGO	0,1418
GABY	0,0931	BOARA PISANI	0,1068	COMELICO SUPERIORE	0,0945	LOREGGIA	0,1293
GIGNOD	0,1286	BOLZANO VICENTINO	0,1765	CONA	0,1003	LORENZO DI CADORE	0,0945
GRESSAN	0,1286	BONAVIGO	0,1194	CONCAMARISE	0,1194	LOZZO	0,1096
GRESSONEY-LA-TRINITÉ	0,0931	BORCA DI CADORE	0,0945	CONCO	0,0854	LOZZO DI CADORE	0,0945
GRESSONEY-SAINT-JEAN	0,0931	BORGORICCO	0,1200	CONCORDIA SAGITTARIA	0,1671	LUGO DI VICENZA	0,0854
HÔNE	0,1286	BORSO DEL GRAPPA	0,1096	CONGLIANO	0,1695	LUSIA	0,0847
INTROD	0,0931	BOSARO	0,0847	CONSELVE	0,1727	LUSIANA	0,0854
ISSIME	0,0931	BOSCHI SANT'ANNA	0,1194	CORBOLA	0,0847	MALCESINE	0,1773
ISSOGNE	0,1286	BOSCO CHESANUOVA	0,0731	CORDIGNANO	0,1221	MALO	0,0971
JOVENÇAN	0,0931	BOVOLENTA	0,1068	CORNEDO VICENTINO	0,0755	MANSUÈ	0,0912
LA MAGDELEINE	0,0931	BOVOLONE	0,1259	CORNUDA	0,1415	MARANO VICENTINO	0,0831
LA SALLE	0,1286	BREDA DI PIAVE	0,1386	CORREZZOLA	0,1293	MARANO DI VALPOLICELLA	0,1194
LA THUILE	0,1282	BREGANZE	0,1700	CORTINA D'AMPEZZO	0,4669	MARCON	0,2101
LILLIANES	0,0931	BRENDOLA	0,1100	COSTA DI ROVIGO	0,0847	MARENO DI PIAVE	0,1405
MONTJOVET	0,1286	BRENTINO BELLUNO	0,1194	COSTABISSARA	0,0927	MAROSTICA	0,1441
MORGEX	0,1286	BRENZONE SUL GARDA	0,1194	COSTERMANO	0,1194	MARTELLAGO	0,1560
NUS	0,1286	BRESSANVIDO	0,0854	CREAZZO	0,1462	MASER	0,0912
OLLOMONT	0,0931	BROGLIANO	0,0854	CRESPADORO	0,0854	MASERADA SUL PIAVE	0,1092
OYACE	0,0931	BRUGINE	0,1595	CRESPANO DEL GRAPPA	0,0912	MASERA DI PADOVA	0,1415
PERLÓZ	0,0931	BUSSOLENGO	0,1580	CRESPINO	0,0847	MASI	0,1068
POLLEIN	0,1286	BUTTAPIETRA	0,1389	CROCETTA DEL MONTELLO	0,1096	MASON VICENTINO	0,0854
PONT-SAINT-MARTIN	0,1205	CADONEGHE	0,1706	CURTAROLO	0,1293	MASSANZAGO	0,1164
PONTBOSET	0,0931	CAERANO DI SAN MARCO	0,0987	DANTA DI CADORE	0,0945	MEDUNA DI LIVENZA	0,0912
PONTEY	0,0931	CALALZO DI CADORE	0,0945	DOLCÈ	0,1194	MEGLIADINO SAN FIDENZIO	0,1068
PRÉ-SAINT-DIDIER	0,1286	CALDIERO	0,1071	DOLO	0,2000	MEGLIADINO SAN VITALE	0,1068
QUART	0,1286	CALDOGNO	0,1225	DOMEGGIE DI CADORE	0,0945	MEL	0,1488
RHÈMES-NOTRE-DAME	0,0931	CALTO	0,0701	DUE CARRARE	0,1501	MELARA	0,0847
RHÈMES-SAINT-GEORGES	0,0931	CALTRANO	0,0854	DUEVILLE	0,1727	MEOLO	0,1354
ROISAN	0,1286	CALVENE	0,0854	ENEGO	0,0854	MERLARA	0,1068
SAINT-CHRISTOPHE	0,1338	CAMISANO VICENTINO	0,1121	ERACLEA	0,1215	MESTRINO	0,1250
SAINT-DENIS	0,1286	CAMPAGNA LUPIA	0,1520	ERBEZZO	0,0192	MEZZANE DI SOTTO	0,1194
SAINT-MARCEL	0,0931	CAMPAGNA LUPIA	0,1520	ERBÈ	0,1194	MIANE	0,0912
SAINT-NICOLAS	0,0931	CAMPAGNA LUPIA	0,1520	ESTE	0,2135	MINERBE	0,1194
SAINT-OYEN	0,1286	CAMPAGNA LUPIA	0,1520	FALCADE	0,0945	MIRA	0,1591
SAINT-PIERRE	0,1286	CAMPAGNA LUPIA	0,1520	FARCA VICENTINO	0,0854	MIRANO	0,2259
SAINT-RHÉMY-EN-BOSSES	0,0931	CAMPAGNA LUPIA	0,1520	FARRA D'ALPAGO	0,0945	MOGLIANO VENETO	0,2114
SAINT-VINCENT	0,1339	CAMPAGNA LUPIA	0,1520	FARRA DI SOLIGO	0,1096	MOLVENA	0,0854
SARRE	0,1524	CAMPAGNA LUPIA	0,1520	FELTRE	0,1526	MONASTIER DI TREVISO	0,0912
TORGNON	0,0931	CAMPAGNA LUPIA	0,1520	FERRARA DI MONTE BALDO	0,0192	MONFUMO	0,0912
VALGRISENCHÉ	0,0931	CAMPAGNA LUPIA	0,1520	FICAROLO	0,0847	MONSELICE	0,1514
VALPELLINE	0,0931	CAMPAGNA LUPIA	0,1520	FIESSO UMBERTIANO	0,0847	MONTAGNANA	0,1355
VALSAVARENCHÉ	0,0931	CAMPAGNA LUPIA	0,1520	FIESSO D'ARTICO	0,1253	MONTE DI MALO	0,0854
VALTOURNENCHÉ	0,1937	CAMPAGNA LUPIA	0,1520	FOLLINA	0,0912	MONTEBELLO VICENTINO	0,0945
VERRAYES	0,1286	CAMPAGNA LUPIA	0,1520	FONTANELLE	0,1096	MONTEBELLUNA	0,1842
VERRÈS	0,1297	CAMPAGNA LUPIA	0,1520	FONTANIVA	0,1293	MONTECCHIA DI CROSARA	0,1194
VILLENEUVE	0,1286	CAMPAGNA LUPIA	0,1520	FONTE	0,0974	MONTECCHIO MAGGIORE	0,1201
<b>REGIONE</b>							
<b>VENETO</b>							
ABANO TERME	0,2510	CAMPAGNA LUPIA	0,1520	FONZASO	0,0945	MONTECCHIO PRECALCINO	0,0854
ADRIA	0,1515	CAMPAGNA LUPIA	0,1520	FORNO DI ZOLDO	0,0945	MONTEFORTE D'ALPONE	0,0952
AFI	0,1758	CAMPAGNA LUPIA	0,1520	FOSSALTA DI PIAVE	0,1027	MONTÉGALDA	0,0854
AGNA	0,1068	CAMPAGNA LUPIA	0,1520	FOSSALTA DI PORTOGRUARO	0,1354	MONTÉGALDELLA	0,0854
		CAMPAGNA LUPIA	0,1520	FOSSÒ	0,1452	MONTEGROTTO TERME	0,1852
		CAMPAGNA LUPIA	0,1520	FOZA	0,0480	MONTEVALE	0,0854
		CAMPAGNA LUPIA	0,1520	FRASSINELLE POLESINE	0,0847	MONTICELLO CONTE OTTO	0,1196
		CAMPAGNA LUPIA	0,1520	FREGONA	0,0912	MONTORSO VICENTINO	0,0854
		CAMPAGNA LUPIA	0,1520	FUMANE	0,1194	MORGANO	0,1227
		CAMPAGNA LUPIA	0,1520	GALARINE	0,1096	MORIAGO DELLA BATTAGLIA	0,0912
		CAMPAGNA LUPIA	0,1520	GAIBA	0,0847	MOSSANO	0,0854
		CAMPAGNA LUPIA	0,1520	GALLIERA VENETA	0,1360	MOTTA DI LIVENZA	0,0964
		CAMPAGNA LUPIA	0,1520	GALLIO	0,0854	MOZZECANE	0,1389
		CAMPAGNA LUPIA	0,1520	GALZIGNANO TERME	0,1068	MUSILE DI PIAVE	0,1090
		CAMPAGNA LUPIA	0,1520	GAMBELLARA	0,0854	MUSSOLENTE	0,0638
		CAMPAGNA LUPIA	0,1520			NANTO	0,0854



NEGRAR	0,1621	RIESE PIO X	0,1330	SAREGO	0,1128	VIDOR	0,0912
NERVESA DELLA BATTAGLIA	0,0943	RIVAMONTE AGORDINO	0,0945	SARMEDE	0,0912	VIGASIO	0,0917
NOALE	0,1907	RIVOLI VERONESE	0,1194	SCHIAVON	0,0854	VIGHIZZOLO D'ESTE	0,1068
NOGARA	0,0945	ROANA	0,0854	SCHIO	0,1424	VIGO DI CADORE	0,0945
NOGAROLE ROCCA	0,1194	ROCCA PIETORE	0,0945	SCORZÈ	0,1742	VIGODARZERE	0,1349
NOGAROLE VICENTINO	0,0854	ROMANO D'EZZELINO	0,0863	SEDICO	0,1488	VIGONOVO	0,1410
NOVE	0,0853	RONCADE	0,1439	SEGUSINO	0,0912	VIGONZA	0,1619
NOVENTA PADOVANA	0,1462	RONCO ALL'ADIGE	0,1389	SELVA DI CADORE	0,0945	VILLA BARTOLOMEA	0,1253
NOVENTA VICENTINA	0,0941	RONCÀ	0,1194	SELVA DI PROGNO	0,0192	VILLA ESTENSE	0,1068
NOVENTA DI PIAVE	0,1530	ROSOLINA	0,1070	SELVAZZANO DENTRO	0,1424	VILLA DEL CONTE	0,1134
OCCHIOBELLO	0,0990	ROSSANO VENETO	0,0685	SEREN DEL GRAPPA	0,0945	VILLADOSE	0,1161
ODERZO	0,1832	ROSÀ	0,1300	SERNAGLIA DELLA BATTAGLIA	0,1096	VILLAFRANCA PADOVANA	0,1565
OPPEANO	0,1041	ROTZO	0,0480	SILEA	0,1424	VILLAFRANCA DI VERONA	0,1788
ORGIANO	0,0854	ROVERCHIARA	0,1194	SOAVE	0,1389	VILLAGA	0,0854
ORMELLE	0,0912	ROVEREDO DI GUÀ	0,1194	SOLAGNA	0,0854	VILLAMARZANA	0,0847
ORSAGO	0,0912	ROVERÈ VERONESE	0,1194	SOLESINO	0,1186	VILLANOVA MARCHESANA	0,0701
OSPEDALETTO EUGANEO	0,1293	ROVIGO	0,1595	SOMMACAMPAGNA	0,1493	VILLANOVA DEL GHEBBO	0,0847
OSPITALE DI CADORE	0,0945	ROVOLON	0,1308	SONA	0,1469	VILLANOVA DI CAMPOSAMPIERO	0,1293
PADERNO DEL GRAPPA	0,0912	RUBANO	0,1924	SORGÀ	0,1194	VILLAVERLA	0,1205
PADOVA	0,2406	SACCOLONGO	0,1068	SOSPIROLO	0,0945	VILLORBA	0,1249
PAESE	0,1463	SALARA	0,0847	SOSSANO	0,0854	VITTORIO VENETO	0,1168
PALÙ	0,1194	SALCEDO	0,0854	SOVERZENE	0,0945	VO'	0,1068
PAPOZZE	0,0847	SALETTO	0,1068	SOVIZZO	0,1313	VODO CADORE	0,0945
PASTRENGO	0,1194	SALGAREDA	0,1726	SOVRAMONTE	0,0945	VOLPAGO DEL MONTELLO	0,1334
PEDAVENA	0,0945	SALIZZOLE	0,1194	SPINEA	0,1915	VOLTAGO AGORDINO	0,0945
PEDEMONTE	0,0480	SALZANO	0,1520	SPRESIANO	0,1099	ZANÈ	0,0952
PEDEROBBA	0,1007	SAN BELLINO	0,0847	STANGHELLA	0,1068	ZENSON DI PIAVE	0,0912
PERAROLO DI CADORE	0,0945	SAN BIAGIO DI CALLALTA	0,1306	STIENTA	0,0847	ZERMEGHEDO	0,0854
PERNUMIA	0,1068	SAN BONIFACIO	0,1749	STRA	0,1967	ZERO BRANCO	0,1039
PESCANTINA	0,1910	SAN DONÀ DI PIAVE	0,1735	SUSEGANA	0,1060	ZEVIO	0,1118
PESCHIERA DEL GARDA	0,2458	SAN FIOR	0,1434	TAGLIO DI PO	0,0863	ZIMELLA	0,1194
PETTORAZZA GRIMANI	0,0847	SAN GERMANO DEI BERICI	0,0854	TAIBON AGORDINO	0,0945	ZOLDO ALTO	0,0945
PIACENZA D'ADIGE	0,1068	SAN GIORGIO DELLE PERTICHE	0,1100	TAMBRE	0,0945	ZOPPÈ DI CADORE	0,0945
PIANENZE	0,0854	SAN GIORGIO IN BOSCO	0,1085	TARZO	0,1195	ZOVENCEDO	0,0480
PIANIGA	0,1307	SAN GIOVANNI ILARIONE	0,0283	TEGLIO VENETO	0,1003	ZUGLIANO	0,1128
PIAZZOLA SUL BRENTA	0,1437	SAN GIOVANNI LUPATOTO	0,1579	TEOLO	0,1378		
PIEVE D'ALPAGO	0,0945	SAN GREGORIO NELLE ALPI	0,0945	TERRASSA PADOVANA	0,1068		
PIEVE DI CADORE	0,1096	SAN MARTINO BUON ALBERGO	0,1449	TERRAZZO	0,1194		
PIEVE DI SOLIGO	0,1214	SAN MARTINO DI LUPARI	0,1452	TEZZE SUL BRENTA	0,0940		
PINCARA	0,0847	SAN MARTINO DI VENEZZE	0,0847	THIENE	0,1750		
PIOMBINO DESE	0,1293	SAN MAURO DI SALINE	0,0192	TOMBOLO	0,1331		
PIOVE DI SACCO	0,2305	SAN MICHELE AL TAGLIAMENTO	0,1579	TONEZZA DEL CIMONE	0,0480		
PIOVENE ROCCHETTE	0,0934	SAN NAZARIO	0,0854	TORRE DI MOSTO	0,1003		
POJANA MAGGIORE	0,0854	SAN NICOLÒ DI COMELICO	0,0945	TORREBELVICINO	0,1128		
POLESILLA	0,0850	SAN PIETRO MUSSOLINO	0,0854	TORREGLIA	0,1249		
POLVERARA	0,1068	SAN PIETRO VIMINARIO	0,1068	TORRI DEL BENACO	0,2016		
PONSO	0,1068	SAN PIETRO DI CADORE	0,0945	TORRI DI QUARTESOLO	0,1614		
PONTE SAN NICOLÒ	0,1937	SAN PIETRO DI FELETTO	0,1096	TREBASELEGHE	0,1384		
PONTE DI PIAVE	0,1212	SAN PIETRO DI MORUBIO	0,1194	TRECENTA	0,0847		
PONTE NELLE ALPI	0,1108	SAN PIETRO IN CARIANO	0,1314	TREGNAGO	0,1194		
PONTECCHIO POLESINE	0,0847	SAN PIETRO IN GU	0,1068	TREVENZUOLO	0,1194		
PONTELONGO	0,1068	SAN POLO DI PIAVE	0,0912	TREVIGNANO	0,1173		
PONZANO VENETO	0,1334	SAN STINO DI LIVENZA	0,1211	TREVISIO	0,2267		
PORTO TOLLE	0,1107	SAN TOMASO AGORDINO	0,0945	TRIBANO	0,1068		
PORTO VIRO	0,1063	SAN VENDEMIANO	0,1324	TRICHIANA	0,1151		
PORTOBUFFOLÈ	0,0912	SAN VITO DI CADORE	0,0945	TRISSINO	0,1165		
PORTOGRUARO	0,1590	SAN VITO DI LEGUZZANO	0,0854	URBANA	0,1068		
POSINA	0,0480	SAN ZENO DI MONTAGNA	0,1194	VALDAGNO	0,1125		
POSSAGNO	0,0912	SAN ZENONE DEGLI EZZELINI	0,1096	VALDASTICO	0,0854		
POVE DEL GRAPPA	0,0854	SANDRIGO	0,1560	VALDOBBIADENE	0,1523		
POVEGLIANO	0,1096	SANGUINETTO	0,0631	VALEGGIO SUL MINCIO	0,1448		
POVEGLIANO VERONESE	0,1152	SANT'AMBROGIO DI VALPOLICELLA	0,1318	VALLADA AGORDINA	0,0945		
POZZOLEONE	0,0854	SANT'ANGELO DI PIOVE DI SACCO	0,1293	VALLE DI CADORE	0,0945		
POZZONOVO	0,1068	SANT'ANNA D'ALFAEDO	0,1194	VALLI DEL PASUBIO	0,0854		
PRAMAGGIORE	0,1003	SANT'ELENA	0,1068	VALSTAGNA	0,0854		
PREGANZIOL	0,1657	SANT'URBANO	0,1068	VAZZOLA	0,1054		
PRESSANA	0,1194	SANTA GIUSTINA	0,1209	VEDELAGO	0,0942		
PUOS D'ALPAGO	0,0945	SANTA GIUSTINA IN COLLE	0,1293	VEGGIANO	0,1068		
QUARTO D'ALTINO	0,1437	SANTA LUCIA DI PIAVE	0,1497	VELO VERONESE	0,0192		
QUERO VAS	0,0945	SANTA MARGHERITA D'ADIGE	0,1068	VELO D'ASTICO	0,0854		
QUINTO VICENTINO	0,1128	SANTA MARIA DI SALA	0,1355	VENEZIA	0,4145		
QUINTO DI TREVISO	0,1397	SANTO STEFANO DI CADORE	0,1622	VERONA	0,2166		
RECOARO TERME	0,0851	SANTORSO	0,1001	VERONELLA	0,1194		
REFRONTOLO	0,0912	SAONARA	0,1707	VESCOVANA	0,1068		
RESANA	0,0933	SAPPADA	0,0945	VESTENANOVA	0,1194		
REVINE LAGO	0,0912	SARCEDO	0,1528	VICENZA	0,2081		



## ALLEGATO 2

---

### NOTA TECNICA E METODOLOGICA

# TERRITORIALITÀ DEL LIVELLO DEL REDDITO MEDIO IMPONIBILE AI FINI DELL'ADDIZIONALE IRPEF

DEFINITA SU DATI  
DEL DIPARTIMENTO DELLE FINANZE RIFERITI AI PERIODI  
D'IMPOSTA 2012 E 2013



---

## CRITERI PER LA DEFINIZIONE DEL “LIVELLO DEL REDDITO MEDIO IMPONIBILE AI FINI DELL’ADDIZIONALE IRPEF”

---

Al fine di tener conto dell’influenza, a livello territoriale, del livello di benessere e del grado di sviluppo economico sulla determinazione dei ricavi è stato definito l’indicatore “*Livello del reddito medio imponibile ai fini dell’addizionale IRPEF*”.

L’informazione relativa al “*Reddito medio imponibile ai fini dell’addizionale IRPEF*” è disponibile, su scala comunale, da fonte: sezione “Dati e statistiche fiscali” del sito del Dipartimento delle Finanze del Ministero dell’Economia. Per evitare distorsioni dovute alla presenza di valori anomali sulla singola annualità è stato considerato il valore medio dei redditi relativi ai periodi d’imposta 2012 e 2013.

Tale variabile è stata calcolata anche a livello provinciale, regionale e di macro area territoriale (Nord-Ovest, Nord-Est, Centro, Sud, Isole).

La distribuzione comunale della variabile “*Reddito medio imponibile ai fini dell’addizionale IRPEF*” è stata successivamente standardizzata<sup>1</sup> rispetto ad un valore massimo.

In questo modo è stato ottenuto l’indicatore “*Livello del reddito medio imponibile ai fini dell’addizionale IRPEF*” differenziato per ogni comune.

Anche le distribuzioni a livello provinciale, regionale e di macro area territoriale della variabile “*Reddito medio imponibile ai fini dell’addizionale IRPEF*” sono state standardizzate rispetto al suddetto valore massimo comunale.

In questo modo è stato ottenuto l’indicatore “*Livello del reddito medio imponibile ai fini dell’addizionale IRPEF*” differenziato per ogni provincia, regione e macro area territoriale.

L’indicatore “*Livello del reddito medio imponibile ai fini dell’addizionale IRPEF*” individua un valore differenziato per ogni comune, per ogni provincia, per ogni regione e per ogni macro area territoriale<sup>2</sup>, fornendo quindi, un parametro di riferimento per cogliere le particolarità e le specificità del territorio in termini di livello di benessere e grado di sviluppo economico.

Nel Sub Allegato 2.A viene riportato l’elenco, per Regione, dei Comuni e dei relativi “*livelli del reddito medio imponibile ai fini dell’addizionale IRPEF*”.

Nel Sub Allegato 2.B viene riportato l’elenco, per Regione, delle Province e dei relativi “*livelli del reddito medio imponibile ai fini dell’addizionale IRPEF*”.

Nel Sub Allegato 2.C viene riportato l’elenco per Regione dei “*livelli del reddito medio imponibile ai fini dell’addizionale IRPEF*”.


Nel Sub Allegato 2.D viene riportato l’elenco per Macro Area dei “*livelli del reddito medio imponibile ai fini dell’addizionale IRPEF*”.

La classificazione dei comuni, delle province e delle regioni è aggiornata al 31 dicembre 2015.

---

<sup>1</sup> I valori della distribuzione sono trattati nel seguente modo: (valore / valore massimo).

<sup>2</sup> Individuate secondo la classificazione ISTAT.




---

## SUB ALLEGATO 2.A

---

ELENCO, PER REGIONE, DEI COMUNI  
E DEI RELATIVI LIVELLI DEL REDDITO MEDIO  
IMPONIBILE AI FINI DELL'ADDIZIONALE IRPEF




## Elenco, per Regione, dei Comuni e dei relativi livelli del reddito medio imponibile ai fini dell'addizionale IRPEF

### REGIONE ABRUZZO

ABBATEGGIO	0,3344
ACCIANO	0,3180
AIELLI	0,3374
ALANNO	0,3382
ALBA ADRIATICA	0,3500
ALFEDENA	0,3623
ALTINO	0,3387
ANCARANO	0,3369
ANVERSA DEGLI ABRUZZI	0,3293
ARCHI	0,3084
ARI	0,3054
ARIELLI	0,3228
ARSITA	0,3052
ATELETA	0,3319
ATESSA	0,3487
ATRI	0,3547
AVEZZANO	0,4328
BALSORANO	0,3443
BARETE	0,3799
BARISCIANO	0,3611
BARREA	0,3255
BASCIANO	0,3425
BELLANTE	0,3236
BISEGNA	0,3338
BISENTI	0,3124
BOLOGNANO	0,3636
BOMBA	0,3338
BORRELLO	0,3136
BRITTOLI	0,2986
BUCCHIANICO	0,3472
BUGNARA	0,3595
BUSSI SUL TIRINO	0,3573
CAGNANO AMITERNO	0,3418
CALASCIO	0,3256
CAMPLI	0,3217
CAMPO DI GIOVE	0,3579
CAMPOTOSTO	0,3438
CANISTRO	0,3526
CANOSA SANNITA	0,3099
CANSANO	0,3380
CANZANO	0,3465
CAPESTRANO	0,3424
CAPISTRELLO	0,3846
CAPITIGNANO	0,3273
CAPORCIANO	0,3431
CAPPADOCIA	0,3648
CAPELLE SUL TAVO	0,3462
CARAMANICO TERME	0,3254
CARAPPELLO CALVISIO	0,3501
CARPINETO SINELLO	0,2965
CARPINETO DELLA NORA	0,3051
CARSOLI	0,3702
CARUNCHIO	0,3139
CASACANDITELLA	0,3207
CASALANGUIDA	0,2906
CASALBORDINO	0,3359
CASALINCONTRADA	0,3786
CASOLI	0,3648
CASTEL CASTAGNA	0,3100
CASTEL FRENTANO	0,3427
CASTEL DEL MONTE	0,3234
CASTEL DI IERI	0,3426
CASTEL DI SANGRO	0,3842
CASTELGUIDONO	0,3207
CASTELLAFIUME	0,2893
CASTELLALTO	0,3333
CASTELLI	0,3159
CASTELVECCHIO CALVISIO	0,2818
CASTELVECCHIO SUBEQUO	0,3495
CASTIGLIONE MESSER MARINO	0,3053
CASTIGLIONE MESSER RAIMONDO	0,3136
CASTIGLIONE A CASOURIA	0,3112
CASTILENTI	0,3300
CATIGNANO	0,3046
CELANO	0,3179
CELENZA SUL TRIGNO	0,3103
CELLINO ATTANASIO	0,2984
CEPAGATTI	0,3642
CERCHIO	0,3415
CERMIGNANO	0,2902
CHIETI	0,4325
CITTÀ SANT'ANGELO	0,3821
CIVITÀ D'ANTINO	0,3658
CIVITAPARELLA	0,2999
CIVITAQUANA	0,3143
CIVITELLA ALFEDENA	0,3866
CIVITELLA CASANOVA	0,2980
CIVITELLA MESSER RAIMONDO	0,3495
CIVITELLA ROVETO	0,3888
CIVITELLA DEL TRONTO	0,3287
COCULLO	0,3397
COLLARMELE	0,3661
COLLECORVINO	0,3200
COLLEDARA	0,3338
COLLEDIMACINE	0,3199
COLLEDIMEZZO	0,3104
COLLELONGO	0,3686
COLLEPIETRO	0,2717
COLONNELLA	0,3453
CONTROGUERRA	0,3264
CORFINO	0,3671
CORROPOLI	0,3345
CORTINO	0,2905
CORVARA	0,2480
CRECCHIO	0,3364
CROGNALETO	0,3439
CUGNOLI	0,3253
CUPELLO	0,3308
DOGLIOLA	0,2940
ELICE	0,2900
FAGNANO ALTO	0,3624
FALLO	0,2700
FANO ADRIANO	0,3963
FARA FILIORUM PETRI	0,3590
FARA SAN MARTINO	0,4351
FARINDOLA	0,2959
FILETTO	0,3290
FONTECCHIO	0,3316
FOSSA	0,3963
FOSSACESIA	0,3603
FRAINE	0,2848
FRANCAVILLA AL MARE	0,4339
FRESAGRANDINARIA	0,3077
FRISA	0,3256
FURCI	0,3005
GAGLIANO ATERNO	0,3564
GAMBERALE	0,3116
GESSOPALENA	0,3246
GIOIA DEI MARSII	0,3314
GISSI	0,3269
GIULIANO TEATINO	0,3254
GIULIANOVA	0,3902
GORIANO SICOLI	0,3612
GUARDIAGRELE	0,3755
GULMI	0,2981
INTRODACQUA	0,4033
ISOLA DEL GRAN SASSO D'ITALIA	0,3497
L'AQUILA	0,4637
LAMA DEI PELIGNI	0,3762
LANCIANO	0,4044
LECCE NEI MARSII	0,3370
LENTELLA	0,3252
LETTOMANOPPELLO	0,3362
LETTOPALENA	0,3543
LISCIA	0,2909
LORETO APRUTINO	0,3240
LUCO DEI MARSII	0,2981
LUCOLI	0,3535
MAGLIANO DE' MARSII	0,3844
MANOPPELLO	0,3254
MARTINISCURO	0,3394
MASSA D'ALBE	0,4213
MIGLIANICO	0,3409
MOLINA ATERNO	0,3909
MONTAZZOLI	0,2995
MONTEBELLO DI BERTONA	0,2916
MONTEBELLO SUL SANGRO	0,3052
MONTEFERRANTE	0,3007
MONTEFINO	0,2999
MONTELAPIANO	0,3141
MONTENERODOMO	0,3176
MONTENODORISIO	0,3104
MONTESALE	0,3397
MONTESILVANO	0,4412
MONTORIO AL VOMANO	0,3645
MORINO	0,3999
MORRO D'ORO	0,3261
MOSCIANO SANT'ANGELO	0,3368
MOSCUFO	0,3357
MOZZAGROGNA	0,3824
NAVELLI	0,3485
NERETO	0,3531
NOCCIANO	0,3373
NOTARESCO	0,3244
OCRE	0,4036
OFENA	0,3035
OPI	0,3476
ORICOLA	0,3655
ORSOGNA	0,3351
ORTONA	0,3926
ORTONA DEI MARSII	0,3459
ORTUCCHIO	0,3267
OVINDOLI	0,3643
PACENTRO	0,3374
PAGLIETA	0,3314
PALENA	0,3403
PALMOLI	0,3052
PALOMBARO	0,3293
PENNA SANT'ANDREA	0,3176
PENNADOMO	0,3101
PENNAPIEDIMONTE	0,2927
PENNE	0,3533
PERANO	0,3315
PERETO	0,3834
PESCARA	0,4733
PESCASSEROLI	0,3242
PESCINA	0,3503
PESCOCOSTANZO	0,3880
PESCOSANSONESCO	0,2947
PETTORANO SUL GIZIO	0,3723
PIANELLA	0,3457
PICCIANO	0,3030
PIETRACAMELA	0,3562
PIETRAFERRAZZANA	0,3146
PIETRANICO	0,3073
PINETO	0,3542
PIZZOFERRATO	0,3462
PIZZOLI	0,3904
POGGIO PICENZE	0,3884
POGGIOFIORITO	0,3393
POLLUTRI	0,3143
POPOLI	0,3958
PRATA D'ANSIDONIA	0,3661
PRATOLA PELIGNA	0,3701
PRETORO	0,3238
PREZZA	0,3466
QUADRI	0,3478
RAIANO	0,3675
RAPINO	0,3239
RIPA TEATINA	0,3497
RIVISONDOLI	0,4260
ROCCA PIA	0,3237
ROCCA SAN GIOVANNI	0,3387
ROCCA SANTA MARIA	0,2817
ROCCA DI BOTTE	0,3962
ROCCA DI CAMBIO	0,4058
ROCCA DI MEZZO	0,4060
ROCCACASALE	0,3440
ROCCAMONTEPIANO	0,3181
ROCCAMORICE	0,3479
ROCCARASO	0,3352
ROCCASCALLEGNA	0,3234
ROCCASPINALVETI	0,2850
ROIO DEL SANGRO	0,2620
ROSCIANO	0,3679
ROSELLO	0,3523
ROSETO DEGLI ABRUZZI	0,3658
SALLE	0,3376
SAN BENEDETTO DEI MARSII	0,3112
SAN BENEDETTO IN PERILLIS	0,3613
SAN BUONO	0,2958
SAN DEMETRIO NE' VESTINI	0,3839
SAN GIOVANNI LIPIONI	0,2915
SAN GIOVANNI TEATINO	0,3882
SAN MARTINO SULLA MARRUCINA	0,3575
SAN PIO DELLE CAMERE	0,3450
SAN SALVO	0,3543
SAN VALENTINO IN ABRUZZO	0,3689
CITERIORE	0,3505
SAN VINCENZO VALLE ROVETO	0,3735
SAN VITO CHIETINO	0,3395
SANT'EGIDIO ALLA VIBRATA	0,3562
SANTEUFEMIA A MAIELLA	0,3893
SANT'EUSANIO FORCONESE	0,3893
SANT'EUSANIO DEL SANGRO	0,3011
SANT'OMERO	0,3495
SANTA MARIA IMBARO	0,3376
SANTE MARIE	0,3567
SANTO STEFANO DI SESSANIO	0,3148
SCAFA	0,3592
SCANNO	0,3428
SCERNI	0,3099
SCHIAVI DI ABRUZZO	0,2503
SCONTRONE	0,3479
SCOPIPTO	0,4410
SCURCOLA MARSICANA	0,4096
SECINARO	0,3004
SERRAMONACESCA	0,3217
SILVI	0,3579
SPOLTORE	0,3996
SULMONA	0,4154
TAGLIACOZZO	0,3966
TARANTA PELIGNA	0,3678
TERAMO	0,4314
TIONE DEGLI ABRUZZI	0,3464
TOCCO DA CASOURIA	0,3462
TOLLO	0,3229
TORANO NUOVO	0,3262
TORINO DI SANGRO	0,3261
TORNARECCIO	0,3203
TORNIMPARTE	0,3674
TORRE DE' PASSERI	0,3687
TORREBRUNNA	0,2950
TORREVECCHIA TEATINA	0,3846
TORRICELLA PELIGNA	0,3229
TORRICELLA SICURA	0,3502
TORTORETO	0,3795
TOSSICIA	0,3516
TRASACCO	0,3282
TREGLIO	0,3905
TUFILO	0,3018
TURRIVALIGNANI	0,3492
VACRI	0,3072
VALLE CASTELLANA	0,2854
VASTO	0,4117
VICOLI	0,3114
VILLA CELIERA	0,2934
VILLA SANT'ANGELO	0,3690
VILLA SANTA LUCIA DEGLI ABRUZZI	0,3198
VILLA SANTA MARIA	0,3418
VILLALAGO	0,3482
VILLALFONSINA	0,3009
VILLAMAGNA	0,3174
VILLAVALLELONGA	0,3439
VILLETTA BARREA	0,3636
VITTORITO	0,3536


### REGIONE BASILICATA

ABRIOLA	0,2863
ACCETTURA	0,2795
ACERENZA	0,3095
ALBANO DI LUCANIA	0,3269
ALIANO	0,2647
ANZI	0,2990
ARMENTO	0,2953
ATELLA	0,3359
AVIGLIANO	0,3545
BALVANO	0,3604
BANZI	0,3116
BARAGIANO	0,3503
BARILE	0,3489
BELLA	0,3131
BERNALDA	0,3342
BRIENZA	0,3375
BRINDISI MONTAGNA	0,3007
CALCIANO	0,3303
CALVELLO	0,2991
CALVERA	0,2727
CAMPOMAGGIORE	0,3214
CANCELLARA	0,3114
CARBONE	0,2766
CASTELGRANDE	0,3271
CASTELLUCCIO INFERIORE	0,3689
CASTELLUCCIO SUPERIORE	0,2959
CASTELMEZZANO	0,2732
CASTELMARZANO	0,3116
CASTRONUOVO DI SANT'ANDREA	0,2722
CERSOSIMO	0,2915
CHIAROMONTE	0,3276
CIRIGLIANO	0,2666
COLOBRARO	0,3094
CORLETO PERTICARA	0,3191
CRACO	0,2781
EPISCOPIA	0,3436
FARDELLA	0,3148
FERRANDINA	0,3500
FILIANO	0,3329
FORENZA	0,2796
FRANCAVILLA IN SINNI	0,3124
GALLICCHIO	0,3377
GARAGUSO	0,3173
GENZANO DI LUCANIA	0,3258
GINESTRA	0,2883
GORGOGNONE	0,2807
GRASSANO	0,3261
GROTTOLE	0,3051
GRUMENTO NOVA	0,3279
GUARDIA PERTICARA	0,2982
IRSINA	0,3317
LAGONEGRO	0,4233
LATRONICO	0,3389
LAURENZANA	0,3316
LAURIA	0,3640
LAVELLO	0,3334
MARATEA	0,3772
MARSICO NUOVO	0,3416
MARSICOVETERE	0,4029
MASCHITO	0,2895
MATERA	0,4273
MELFI	0,3636
MIGLIONICO	0,3357
MISSANELLO	0,3144
MOLITERNO	0,3491
MONTALBANO JUNICO	0,3415
MONTEMILONE	0,2925
MONTEMURRO	0,3155
MONTESCAGLIOSO	0,3287
MURO LUCANO	0,3121
NEMOLI	0,3339
NOEPOLI	0,3180
NOVA SIRI	0,3409
OLIVETO LUCANO	0,2931
OPPIDO LUCANO	0,3234
PALAZZO SAN GERVASIO	0,3284
PATERNO	0,3264
PESCOPAGANO	0,4127
PICERNO	0,3442
PIETRAGALLA	0,3516
PIETRAPERTOSA	0,2692
PIGNOLA	0,4095
PISTICCI	0,3518
POLICORO	0,3685
POMARICO	0,3068
POTENZA	0,4632
RAPOLLA	0,3103
RAPONE	0,3307
RIONERO IN VULTURE	0,3695
RIPACANDIDA	0,3149
RIVELLO	0,3456
ROCCANOVA	0,3090
ROTONDA	0,3275
ROTONDELLA	0,2981
RUOTI	0,2952



## Elenco, per Regione, dei Comuni e dei relativi livelli del reddito medio imponibile ai fini dell'addizionale IRPEF

RUVO DEL MONTE	0,2933	CARAFFA DI CATANZARO	0,3140	ISOLA DI CAPO RIZZUTO	0,2799	RIZZICONI	0,3031
SALANDRA	0,3353	CARDETO	0,2757	JACURSO	0,3257	ROCCA IMPERIALE	0,2954
SAN CHIRICO NUOVO	0,3183	CARDINALE	0,2941	JOPPOLO	0,3243	ROCCA DI NETO	0,3204
SAN CHIRICO RAPARO	0,2968	CARERI	0,2536	LAGANADI	0,2889	ROCCABERNARDA	0,3055
SAN COSTANTINO ALBANESE	0,2868	CARFIZZI	0,3010	LAGO	0,3099	ROCCAFORTE DEL GRECO	0,2799
SAN FELE	0,3021	CARIATI	0,3435	LAINO BORGO	0,3025	ROCCELLA IONICA	0,4126
SAN GIORGIO LUCANO	0,3168	CARLOPOLI	0,3219	LAINO CASTELLO	0,2653	ROGGIANO GRAVINA	0,3129
SAN MARTINO D'AGRI	0,2914	CAROLEI	0,4002	LAMEZIA TERME	0,3900	ROGHUDI	0,2805
SAN MAURO FORTE	0,2892	CARPANZANO	0,3174	LAPPANO	0,3627	ROGLIANO	0,3903
SAN PAOLO ALBANESE	0,3378	CASABONA	0,3104	LATTARICO	0,3155	ROMBIOLO	0,2876
SAN SEVERINO LUCANO	0,3147	CASIGNANA	0,3231	LAUREANA DI BORRELLO	0,2756	ROSARNO	0,2875
SANT'ANGELO LE FRATTE	0,3053	CASOLE BRUZIO	0,3700	LIMBADI	0,3289	ROSE	0,3161
SANT'ARCANGELO	0,3138	CASSANO ALL'IONIO	0,2942	LOCRI	0,3999	ROSETO CAPO SPULICO	0,3451
SARCONI	0,3185	CASTELSILANO	0,3308	LONGOBARDI	0,2991	ROSSANO	0,3573
SASSO DI CASTALDA	0,3325	CASTIGLIONE COSENTINO	0,3718	LONGOBUCCO	0,2843	ROTA GRECA	0,3029
SATRIANO DI LUCANIA	0,3400	CASTROLIBERO	0,4562	LUNGRO	0,3328	ROVITO	0,3762
SAVOIA DI LUCANIA	0,3110	CASTROREGGIO	0,2941	LUZZI	0,3018	SAMO	0,3088
SCANZANO JONICO	0,2938	CASTROVILLARI	0,3835	MAGISANO	0,3134	SAN BASILE	0,3221
SENISE	0,3529	CATANZARO	0,4583	MAIDA	0,3051	SAN BENEDETTO ULLANO	0,2932
SPINOSO	0,3159	CAULONIA	0,3237	MAIERATO	0,3162	SAN CALOGERO	0,2921
STIGLIANO	0,3295	CELLICO	0,3453	MAIERÀ	0,2753	SAN COSMO ALBANESE	0,2812
TEANA	0,2832	CELLARA	0,3652	MALITO	0,3635	SAN COSTANTINO CALABRO	0,3126
TERRANOVA DI POLLINO	0,2829	CENADI	0,2948	MALVITO	0,2870	SAN DEMETRIO CORONE	0,3249
TITO	0,3529	CENTRACHE	0,2829	MAMMOLA	0,2530	SAN DONATO DI NINEA	0,2763
TOLVE	0,3287	CERCHIARA DI CALABRIA	0,2847	MANDATORICCIO	0,2975	SAN FERDINANDO	0,3322
TRAMUTOLA	0,3805	CERENZIA	0,3528	MANGONE	0,3541	SAN FILI	0,3740
TRECCHINA	0,3229	CERISANO	0,3831	MARANO MARCHESATO	0,3714	SAN FLORO	0,3200
TRICARICO	0,3460	CERVA	0,2867	MARANO PRINCIPATO	0,3863	SAN GIORGIO ALBANESE	0,2760
TRIVIGNO	0,3407	CERVICATI	0,2982	MARCEDUSA	0,2708	SAN GIORGIO MORGETO	0,3559
TURSI	0,2973	CERZETO	0,2864	MARCELLINARA	0,3649	SAN GIOVANNI DI GERACE	0,2952
VAGLIO BASILICATA	0,3663	CESSANITI	0,2890	MARINA DI GIOIOSA IONICA	0,3287	SAN GIOVANNI IN FIORE	0,3645
VALSINNI	0,3402	CETRARO	0,3465	MAROPATI	0,2896	SAN GREGORIO D'IPPONA	0,2800
VENOSA	0,3569	CHIARAVALLE CENTRALE	0,3076	MARTIRANO	0,3006	SAN LORENZO	0,3078
VIETRI DI POTENZA	0,3383	CICALA	0,3067	MARTIRANO LOMBARDO	0,2943	SAN LORENZO BELLIZZI	0,2547
VIGGIANELLO	0,2865	CIMINÀ	0,2561	MARTONE	0,3138	SAN LORENZO DEL VALLO	0,2617
VIGGIANO	0,3656	CINQUEFRONDI	0,3235	MARZI	0,3679	SAN LUCA	0,2614
		CIRÒ	0,2917	MELICUCCO	0,2556	SAN LUCIDO	0,3498
		CIRÒ MARINA	0,3450	MELICUCCÀ	0,2951	SAN MANGO D'AQUINO	0,3208
		CITTANOVA	0,3287	MELISSA	0,2977	SAN MARCO ARGENTANO	0,3230
		CIVITA	0,3039	MELITO DI PORTO SALVO	0,3845	SAN MARTINO DI FINITA	0,2894
		CLETO	0,3040	MENDICINO	0,4268	SAN MAURO MARCHESATO	0,3285
		COLOSIMI	0,3337	MESORACA	0,2787	SAN NICOLA ARCELLA	0,3279
		CONDOLFURI	0,3103	MIGLIERINA	0,2979	SAN NICOLA DA CRISSA	0,3208
		CONFLENTI	0,2832	MILETO	0,3016	SAN NICOLA DELL'ALTO	0,3239
		CORIGLIANO CALABRO	0,3229	MOLOCHIO	0,2908	SAN PIETRO APOSTOLO	0,3175
		CORTALE	0,3352	MONASTERACE	0,3335	SAN PIETRO A MAIDA	0,2831
		COSENZA	0,4647	MONGIANA	0,3128	SAN PIETRO DI CARIDÀ	0,2857
		COSOLETO	0,2938	MONGRASSANO	0,2969	SAN PIETRO IN AMANTEA	0,2784
		COTRONEI	0,3745	MONTALTO UFFUGO	0,3562	SAN PIETRO IN GUARANO	0,3574
		CROPALATI	0,2907	MONTAURIO	0,4360	SAN PROCOPIO	0,2842
		CROPANI	0,3348	MONTEBELLO IONICO	0,3033	SAN ROBERTO	0,2693
		CROSA	0,2866	MONTEGIORDANO	0,3555	SAN SOSTENE	0,3014
		CROTONE	0,4039	MONTEPAONE	0,4032	SAN SOSTI	0,3311
		CRUCOLI	0,3203	MONTEROSSO CALABRO	0,3185	SAN VINCENZO LA COSTA	0,3342
		CURINGA	0,3042	MORANO CALABRO	0,3257	SAN VITO SULLO IONIO	0,3310
		CUTRO	0,3132	MORMANNO	0,3433	SANGINETO	0,3347
		DASÀ	0,3217	MOTTA SAN GIOVANNI	0,3595	SANT'AGATA DEL BIANCO	0,2926
		DAVOLI	0,3360	MOTTA SANTA LUCIA	0,3412	SANT'AGATA DI ESARO	0,2931
		DECOLLATURA	0,3609	MOTTAFOLLONE	0,3099	SANT'ALESSIO IN ASPROMONTE	0,2867
		DELIANUOVA	0,3167	NARDODIPACE	0,2916	SANT'ANDREA APOSTOLO DELLO IONIO	0,3281
		DIAMANTE	0,3854	NICOTERA	0,3413		
		DINAMI	0,2711	NOCERA	0,2902	SANT'EUFEMIA D'ASPROMONTE	0,2921
		DIPIGNANO	0,3712	NOCERA TERNESE	0,3089	SANTILARIO DELLO IONIO	0,3192
		DOMANICO	0,2938	OLIVADI	0,3337	SANTONOFRIO	0,3559
		DRAPPA	0,3247	OPPIDO MAMERTINA	0,3002	SANTA CATERINA ALBANESE	0,2870
		FABRIZIA	0,2819	ORIOLO	0,3182	SANTA CATERINA DELLO IONIO	0,3135
		FAGNANO CASTELLO	0,3195	ORSOMARSO	0,2964	SANTA CRISTINA D'ASPROMONTE	0,3125
		FALCONARA ALBANESE	0,3193	PALESMITI	0,2848	SANTA DOMENICA TALAO	0,3031
		FALERNA	0,3226	PALLIZZI	0,3128	SANTA MARIA DEL CEDRO	0,3003
		FEROLETO ANTICO	0,3129	PALLAGORIO	0,3268	SANTA SEVERINA	0,3395
		FEROLETO DELLA CHIESA	0,2655	PALMI	0,3851	SANTA SOFIA DEPIRO	0,2895
		FERRUZZANO	0,3641	PALUDI	0,2861	SANTO STEFANO DI ROGLIANO	0,3695
		FIGLINE VEGLIATURO	0,3855	PANETTIERI	0,3247	SANTO STEFANO IN ASPROMONTE	0,3230
		FILADELFA	0,2848	PAOLA	0,4131	SARACENA	0,2874
		FILANDARI	0,2948	PAPASIDERO	0,2757	SATRIANO	0,3901
		FILOGASO	0,3286	PARENTI	0,3152	SAVELLI	0,3406
		FIRMO	0,2851	PARGHELLA	0,3349	SCALA COELI	0,2597
		FIUMARA	0,2935	PATERNO CALABRO	0,3101	SCALEA	0,3399
		FUMEFREDDO BRUZIO	0,3220	PAZZANO	0,2998	SCANDALE	0,3283
		FOSSATO SERRALTA	0,3185	PEDACE	0,3818	SCIDO	0,2797
		FRANCAVILLA ANGITOLA	0,2962	PEDIVIGLIANO	0,3436	SCIGLIANO	0,3338
		FRANCAVILLA MARITTIMA	0,3072	PENTONE	0,3583	SCILLA	0,3595
		FRANCICA	0,2529	PETILIA POLICASTRO	0,3037	SELLIA	0,2715
		FRASCINETO	0,3374	PETRIZZI	0,3272	SELLIA MARINA	0,3331
		FUSCALDO	0,3423	PETRONÀ	0,2855	SEMINARA	0,2776
		GAGLIATO	0,3025	PIANE CRATI	0,3933	SERRA PEDACE	0,3631
		GALATRO	0,3059	PIANOPOLI	0,3458	SERRA SAN BRUNO	0,3445
		GASPERINA	0,2952	PIETRAFITTA	0,3461	SERRA D'AIELLO	0,3253
		GERACE	0,3027	PIETRAPAOLO	0,2865	SERRASTRETTA	0,3032
		GEROCARNE	0,2745	PIZZO	0,3976	SERRATA	0,2856
		GIFFONE	0,2869	PIZZONI	0,2663	SERSALE	0,3071
		GIMIGLIANO	0,3520	PLACANICA	0,2798	SETTINGIANO	0,3950
		GIOIA TAURO	0,3539	PLATACI	0,2543	SIDERNO	0,3550
		GIOIOSA IONICA	0,3127	PLATANIA	0,3083	SIMBARIO	0,3104
		GIRIFALCO	0,3894	PLATÌ	0,2225	SIMERI CRICHI	0,3414
		GIZZERIA	0,3145	POLIA	0,3164	SINOPOLI	0,2677
		GRIMALDI	0,3558	POLISTENA	0,3388	SORBO SAN BASILE	0,2991
		GRISOLIA	0,2847	PORTIGLIOLA	0,2739	SORIANELLO	0,2733
		GROTTERIA	0,2617	PRAIA A MARE	0,3744	SORIANO CALABRO	0,3213
		GUARDAVALLE	0,2911	REGGIO DI CALABRIA	0,4269	SOVERATO	0,4682
		GUARDIA PIEMONTESE	0,3586	RENDE	0,4759	SOVERIA MANNELLI	0,3740
		IONADI	0,3778	RIACE	0,3048	SOVERIA SIMERI	0,3201
		ISCA SULLO IONIO	0,3367	RICADI	0,3210	SPADOLA	0,3322
ACQUAFORMOSA	0,2846						
ACQUAPPESA	0,3349						
ACQUARO	0,2844						
ACRI	0,3324						
AFRICO	0,2785						
AGNANA CALABRA	0,2690						
AIELLO CALABRO	0,3034						
AIETA	0,2757						
ALBI	0,3137						
ALBIDONA	0,2949						
ALESSANDRIA DEL CARRETTO	0,2575						
ALTILIA	0,3445						
ALTomonte	0,2848						
AMANTEA	0,3667						
AMARONI	0,3131						
AMATO	0,3154						
AMENDOLARA	0,3339						
ANDALI	0,2698						
ANOIA	0,3030						
ANTONIMINA	0,2777						
APRIGLIANO	0,3463						
ARDORE	0,3216						
ARENA	0,3068						
ARGUSTO	0,2974						
BADOLATO	0,3111						
BAGALADI	0,2979						
BAGNARA CALABRA	0,3638						
BELCASTRO	0,2644						
BELMONTE CALABRO	0,3218						
BELSITO	0,3118						
BELVEDERE MARITTIMO	0,3537						
BELVEDERE DI SPINELLO	0,3150						
BENESTARE	0,2566						
BIANCHI	0,2965						
BIANCO	0,3370						
BISIGNANO	0,3044						
BIVONGI	0,3140						
BOCCHIGLIERO	0,2685						
BONIFATI	0,3458						
BORGIA	0,3442						
BOTRICELLO	0,3232						
BOVA	0,2814						
BOVA MARINA	0,3778						
BOVALINO	0,3237						
BRANCALEONE	0,3360						
BRIATICO	0,3230						
BROGNATURO	0,2987						
BRUZZANO ZEFFIRIO	0,3057						
BUNOVICINO	0,2632						
CACCURI	0,3360						
CALANNA	0,3071						
CALOPEZZATI	0,3200						
CALOVETO	0,2639						
CAMINI	0,2587						
CAMPANA	0,2805						
CAMPO CALABRO	0,3905						
CANDIDONI	0,2973						
CANNA	0,2775						
CANOLO	0,2679						
CAPISTRANO	0,3234						
CARAFFA DEL BIANCO	0,3205						




## Elenco, per Regione, dei Comuni e dei relativi livelli del reddito medio imponibile ai fini dell'addizionale IRPEF

SPEZZANO ALBANESE	0,3070	BUONABITACOLO	0,3049	CONTRADA	0,3584	MONDRAGONE	0,3398
SPEZZANO PICCOLO	0,3495	BUONALBERGO	0,3297	CONTRONE	0,3022	MONTAGUTO	0,3424
SPEZZANO DELLA SILA	0,3668	CAGGIANO	0,2899	CONTURSI TERME	0,3460	MONTANO ANTILLA	0,2908
SPILINGA	0,3169	CAIANELLO	0,3680	CONZA DELLA CAMPANIA	0,3251	MONTESAN GIACOMO	0,2941
SQUILLACE	0,3747	CAIAZZO	0,3819	CORBARA	0,3461	MONTE DI PROCIDA	0,4032
STAITI	0,2865	CAIRANO	0,2561	CORLETO MONFORTE	0,3246	MONTECALVO IRPINO	0,3052
STALETTI	0,3814	CAIVANO	0,3445	CRISPANO	0,3340	MONTECORICE	0,3396
STEFANACONI	0,3534	CALABRITTO	0,3107	CUCCARO VETERE	0,3948	MONTECORVINO PUGLIANO	0,3546
STIGNANO	0,2820	CALITRI	0,3197	CURTI	0,4137	MONTECORVINO ROVELLA	0,3095
STILO	0,2975	CALVANICO	0,3467	CUSANO MUTRI	0,3129	MONTEFALCIONE	0,3476
STRONGOLI	0,3260	CALVI	0,3551	DOMICELLA	0,3424	MONTEFALCONE DI VAL FORTORE	0,2910
TARSIA	0,2886	CALVI RISORTA	0,3901	DRAGONI	0,3517	MONTEFORTE CILENTO	0,3002
TAURIANOVA	0,3298	CALVIZZANO	0,3593	DUGENTA	0,3580	MONTEFORTE IRPINO	0,4342
TAVERNA	0,3599	CAMEROTA	0,2792	DURAZZANO	0,3370	MONTEFREDANE	0,3802
TERRANOVA SAPPO MINULIO	0,3060	CAMIGLIANO	0,3437	EBOLI	0,3584	MONTEFUSCO	0,3777
TERRANOVA DA SIBARI	0,2803	CAMPAGNA	0,3148	ERCOLANO	0,3984	MONTELLA	0,3457
TERRAVECCHIA	0,2700	CAMPOLATTARO	0,3524	FAICCHIO	0,3263	MONTEMARANO	0,3146
TIRIOLO	0,3331	CAMPOLI DEL MONTE TABURNO	0,3195	FALCIANO DEL MASSICO	0,3378	MONTESAN SULLA MARCELLANA	0,3017
TORANO CASTELLO	0,3260	CAMPORA	0,3423	FELITTO	0,3019	MONTESARCHO	0,3721
TORRE DI RUGGIERO	0,2670	CAMPOSANO	0,3491	FISCIANO	0,3736	MONTESARDE	0,2889
TORTORA	0,3211	CANCELLO ED ARNONE	0,3133	FLUMERI	0,3283	MONTORO	0,3443
TREBISACCE	0,3921	CANDIDA	0,3486	FOGLIANISE	0,3585	MORCONE	0,3451
TRENTO	0,3580	CANNALONGA	0,3033	FOIANO DI VAL FORTORE	0,2872	MORIGERATI	0,2917
TROPEA	0,3441	CAPACCIO	0,3166	FONTANAROSA	0,3694	MORRA DE SANCTIS	0,3116
UMBRIATICO	0,2562	CAPODRISE	0,3878	FONTEGRECA	0,3291	MOSCHIANO	0,3066
VACCARIZZO ALBANESE	0,2918	CAPOSELE	0,3238	FORCHIA	0,3235	MUGNANO DEL CARDINALE	0,3618
VALLEFIORITA	0,3068	CAPRI	0,4870	FORINO	0,3526	MUGNANO DI NAPOLI	0,3873
VALLELONGA	0,2974	CAPRIATI A VOLTURNO	0,3652	FORIO	0,3828	NAPOLI	0,4796
VARAPODIO	0,3087	CAPRIGLIA IRPINA	0,3639	FORMICOLA	0,3834	NOCEIRA INFERIORE	0,4002
VAZZANO	0,3043	CAPUA	0,4090	FRAGNETO MONFORTE	0,3349	NOCEIRA SUPERIORE	0,3692
VERBICARO	0,2643	CARBONARA DI NOLA	0,3429	FRAGNETO L'ABATE	0,3059	NOLA	0,3987
VERZINO	0,3218	CARDITO	0,3583	FRANCOLISE	0,3335	NOVI VELIA	0,3630
VIBO VALENTIA	0,4309	CARIFE	0,3238	FRASSO TELESINO	0,3479	NUSCO	0,3372
VILLA SAN GIOVANNI	0,4311	CARINARO	0,3480	FRATTAMAGGIORE	0,3991	OGLIASTRO CILENTO	0,3282
VILLAPIANA	0,3203	CARINOLA	0,3521	FRATTAMINORE	0,3415	OLEVANO SUL TUSCIANO	0,3213
ZACCANOPIOLI	0,3029	CASAGIOVE	0,4218	FRIGENTO	0,3337	OLIVETO CITRA	0,3065
ZAGARISE	0,2965	CASAL VELINO	0,3478	FRIGNANO	0,3250	OMIGNANO	0,3027
ZAMBRONE	0,2805	CASAL DI PRINCIPE	0,2897	FURORE	0,3426	ORRIA	0,2727
ZUMPANO	0,3348	CASALBORE	0,2979	FUTANI	0,3131	ORTA DI ATELLA	0,3432
ZUNGRÌ	0,2687	CASALBUONO	0,3284	GALLO MATESE	0,3093	OSPEDALETTO D'ALPINOLO	0,3769
		CASALDUNI	0,3082	GALLUCCIO	0,3234	OTTATI	0,2825
		CASALETTO SPARTANO	0,2753	GESUALDO	0,3543	OTTAVIANO	0,3699
		CASALNUOVO DI NAPOLI	0,3698	GIANO VETUSTO	0,3789	PADULA	0,3179
		CASALUCE	0,3262	GIFFONI SEI CASALI	0,3448	PADULI	0,3180
		CASAMARCIANO	0,4038	GIFFONI VALLE PIANA	0,3177	PAGANI	0,3536
		CASAMICCIOLA TERME	0,3872	GINESTRA DEGLI SCHIAVONI	0,2696	PAGO VEIANO	0,2937
		CASANDRINO	0,3459	GIOI	0,3211	PAGO DEL VALLO DI LAURO	0,5551
		CASAPESENNA	0,2890	GIOIA SANNTITICA	0,3074	PALMA CAMPANIA	0,3491
		CASAPULLA	0,4003	GIUGLIANO IN CAMPANIA	0,3823	PALOMONTE	0,2845
		CASAVATORE	0,3722	GIUNGANO	0,3014	PANNARANO	0,3228
		CASELLE IN PITTARI	0,3025	GRAGNANO	0,3776	PAOLISI	0,3876
		CASERTA	0,5091	GRAZZANISE	0,3378	PARETE	0,3332
		CASOLA DI NAPOLI	0,3059	GRECI	0,3333	PAROLISE	0,3498
		CASORIA	0,3774	GRICIGNANO DI AVERSA	0,3262	PASTORANO	0,3640
		CASSANO IRPINO	0,3163	GROTTAMINARDA	0,3553	PATERNOPOLI	0,3485
		CASTEL BARONIA	0,3268	GROTTOLELLA	0,3693	PAUPISI	0,3227
		CASTEL CAMPAGNANO	0,3327	GRUMO NEVANO	0,3574	PELLEZZANO	0,4207
		CASTEL MORRONE	0,3554	GUARDIA LOMBARDI	0,3405	PERDIFUMO	0,3250
		CASTEL SAN GIORGIO	0,3698	GUARDIA SANFRAMONDI	0,3123	PERITO	0,2847
		CASTEL SAN LORENZO	0,3036	ISCHIA	0,3992	PETOSA	0,3104
		CASTEL VOLTURNO	0,3476	ISPANI	0,3873	PESCO SANNITA	0,3157
		CASTEL DI SASSO	0,3189	LACCO AMENO	0,3966	PETINA	0,2989
		CASTELCIVITA	0,2857	LACEDONIA	0,3839	PETRURRO IRPINO	0,3140
		CASTELFRANCI	0,3347	LAPIO	0,3428	PIAGGINE	0,3383
		CASTELFRANCO IN MISCANO	0,2704	LAUREANA CILENTO	0,3451	PIANA DI MONTE VERNA	0,3606
		CASTELLABATE	0,3366	LAURINO	0,3000	PIANO DI SORRENTO	0,4528
		CASTELLAMMARE DI STABIA	0,4032	LAURITO	0,3580	PIEDIMONTE MATESE	0,3978
		CASTELLO DEL MATESE	0,3578	LAURO	0,4036	PIETRADEFUSI	0,3861
		CASTELLO DI CISTERNA	0,3815	LAVIANO	0,2835	PIETRAMELARA	0,3639
		CASTELNUOVO CILENTO	0,3601	LETINO	0,2963	PIETRARAJA	0,2947
		CASTELNUOVO DI CONZA	0,2732	LETTERE	0,3056	PIETRASTORNINA	0,3435
		CASTELPAGANO	0,2666	LIBERI	0,3359	PIETRAVAIRANO	0,3436
		CASTELPOTO	0,3055	LIMATOLA	0,3359	PIETRELICINA	0,3542
		CASTELVENERE	0,3697	LIONI	0,3506	PIGNATARO MAGGIORE	0,3740
		CASTELVETERE IN VAL FORTORE	0,2661	LIVERI	0,3634	PIMONTE	0,2944
		CASTELVETERE SUL CALORE	0,3590	LUOGOSANO	0,3419	PISCIOTTA	0,3289
		CASTIGLIONE DEL GENOVESI	0,2991	LUSCIANO	0,3526	POGGIOMARINO	0,3144
		CAUTANO	0,3260	LUSTRA	0,3030	POLLA	0,3695
		CAVA DE' TIRRENI	0,4055	MACERATA CAMPANIA	0,3553	POLLENA TROCCHIA	0,3887
		CELLE DI BULGHERIA	0,3258	MADDALONI	0,3686	POLLICA	0,3748
		CELLOLE	0,3376	MAGLIANO VETERE	0,3137	POMIGLIANO D'ARCO	0,4077
		CENTOLA	0,3040	MAIORI	0,3664	POMPEI	0,3928
		CEPPALONI	0,3957	MANOCALZATI	0,3813	PONTE	0,3710
		CERASO	0,3225	MARANO DI NAPOLI	0,3915	PONTECAGNANO FAIANO	0,3505
		CERCOLA	0,3846	MARCIANISE	0,3768	PONTELANDOLFO	0,3568
		CERRETO SANNITA	0,3768	MARIGLIANO	0,3807	PONTELATONE	0,3581
		CERVINARA	0,3711	MARIGLIANELLA	0,3945	PORTICI	0,4512
		CERVINO	0,3042	MARIGLIANO	0,3691	PORTICO DI CASERTA	0,3934
		CESA	0,3441	MARZANO DI NOLA	0,3613	POSITANO	0,4111
		CESINALI	0,3715	MASSA L'UBRENSE	0,3455	POSTIGLIONE	0,2990
		CETARA	0,3861	MASSA DI SOMMA	0,3571	POZZUOLI	0,4258
		CHIANCHE	0,3706	MELITO IRPINO	0,2704	PRAIANO	0,3570
		CHIUSANO DI SAN DOMENICO	0,3548	MELITO DI NAPOLI	0,3674	PRATA SANNITA	0,3188
		CICCIANO	0,3581	MELIZZANO	0,3634	PRATA DI PRINCIPATO ULTRA	0,3737
		CICERALE	0,2923	MERCATO SAN SEVERINO	0,3713	PRATELLA	0,3277
		CIMITILE	0,3785	MERCOGLIANO	0,4632	PRATOLA SERRA	0,3648
		CIORLANO	0,2860	META	0,4357	PRESENZANO	0,3300
		CIRCELLO	0,3167	MIGNANO MONTE LUNGO	0,3458	PRIGNANO CILENTO	0,3339
		COLLE SANNITA	0,3089	MINORI	0,3511	PROCIDA	0,4868
		COLLIANO	0,2727	MIRABELLA ECLANO	0,3545	PUGLIANELLO	0,3383
		COMIZIANO	0,3852	MOIANO	0,3406	QUADRELLE	0,3665
		CONCA DEI MARINI	0,4063	MOIO DELLA CIVITELLA	0,3764	QUALIANO	0,3264
		CONCA DELLA CAMPANIA	0,3209	MOLINARA	0,3086		

### REGIONE CAMPANIA

ACERNO	0,2737
ACERRA	0,3661
AFRAGOLA	0,3473
AGEROLA	0,3258
AGROPOLI	0,4034
AIELLO DEL SABATO	0,3776
AILANO	0,3286
AIROLA	0,3770
ALBANELLA	0,3010
ALFANO	0,2910
ALIFE	0,3399
ALTAVILLA IRPINA	0,3665
ALTAVILLA SILENTINA	0,3034
ALVIGNANO	0,3349
AMALFI	0,3884
AMOROSI	0,3755
ANACAPRI	0,4099
ANDRETTA	0,3077
ANGRI	0,3605
APICE	0,3300
APOLLOSA	0,3582
AQUILA	0,2862
AQUILONIA	0,3101
ARIANO IRPINO	0,3600
ARIENZO	0,3276
ARPAIA	0,3511
ARPAISE	0,3815
ARZANO	0,3527
ASCEA	0,3440
ATENA LUCANA	0,3175
ATRANI	0,3568
ATRIPALDA	0,3967
AULETTA	0,2831
AVELLA	0,3515
AVELLINO	0,4931
AVERSA	0,4281
BACOLI	0,3915
BAGNOLI IRPINO	0,3393
BAIA E LATINA	0,3411
BAIANO	0,3912
BARANO D'ISCHIA	0,3704
BARONISSI	0,3994
BASELICE	0,2800
BATTIPAGLIA	0,3822
BELLIZZI	0,3256
BELLONA	0,3406
BELLOSGUARDO	0,3366
BENEVENTO	0,4498
BISACCIA	0,3260
BONEA	0,3175
BONITO	0,3111
BOSCOREALE	0,3391
BOSCOTRECASE	0,3711
BRACIGLIANO	0,3493
BRUSCIANO	0,3587
BUCCIANO	0,3251
BUCCINO	0,3011





## Elenco, per Regione, dei Comuni e dei relativi livelli del reddito medio imponibile ai fini dell'addizionale IRPEF

QUARTO	0,3742	SASSANO	0,3018	BEDONIA	0,3460	FINALE EMILIA	0,3868
QUINDICI	0,3581	SASSINORO	0,3281	BELLARIA-IGEA MARINA	0,3675	FIORANO MODENESE	0,4519
RAVELLO	0,3569	SAVIANO	0,3495	BENTIVOGLIO	0,4429	FIORENZUOLA D'ARDA	0,4489
RAVISCANINA	0,3408	SAVIGNANO IRPINO	0,3110	BERCETO	0,3967	FISCAGLIA	0,3394
RECALE	0,3742	SCAFATI	0,3691	BERRA	0,3357	FUMALBO	0,3656
REINO	0,3126	SCALA	0,3114	BERTINORO	0,3931	FONTANELICE	0,3729
RIARDO	0,3478	SCAMPITELLA	0,3247	BESEZZONE	0,3688	FONTANELLATO	0,4143
RICIGLIANO	0,2595	SCISCIANO	0,3937	BETTOLA	0,3626	FONTEVIVO	0,4147
ROCCA SAN FELICE	0,3378	SENERCHIA	0,3145	BIBBIANO	0,4340	FORLIMPOPOLI	0,3934
ROCCA D'EVANDRO	0,3430	SERINO	0,3241	BOBBIO	0,3918	FORLÌ	0,4334
ROCCABASCIERANA	0,3612	SERRAMEZZANA	0,2878	BOLOGNA	0,5294	FORMIGINE	0,4761
ROCCADASPIDE	0,3100	SERRARA FONTANA	0,3316	BOMPORTO	0,4094	FORMIGNANA	0,3539
ROCCAGLIORIOSA	0,3080	SERRE	0,3217	BONDENO	0,3749	FORNOVO DI TARO	0,4298
ROCCAMONFINA	0,3436	SESSA AURUNCA	0,3595	BORE	0,3496	FRASSINORO	0,3612
ROCCAPIEMONTE	0,3793	SESSA CILENTO	0,3182	BORETTO	0,4241	FUSIGNANO	0,3757
ROCCARAINOLA	0,3385	SIANO	0,3699	BORGHI	0,3440	GAGGIO MONTANO	0,4022
ROCCAROMANA	0,3229	SICIGNANO DEGLI ALBURNI	0,3055	BORGIO TOSSIGNANO	0,3794	GALEATA	0,3711
ROCCHETTA E CROCE	0,3421	SIRIGNANO	0,3925	BORGO VAL DI TARO	0,3906	GALLIERA	0,3841
ROFRANO	0,2738	SOLOFRA	0,3567	BORGONOVO VAL TIDONE	0,4040	GAMBETTOLA	0,3630
ROMAGNANO AL MONTE	0,3005	SOLOPACA	0,3671	BRESCELLO	0,4216	GATTATICO	0,4154
ROSCIGNO	0,3055	SOMMA VESUVIANA	0,3718	BRISIGHIELLA	0,3733	GATTEO	0,3498
ROTONDI	0,3842	SORBO SERPICO	0,3648	BUDRIO	0,4499	GAZZOLA	0,5094
RUTINO	0,3308	SORRENTO	0,4560	BUSANA	0,3619	GEMMANO	0,3188
RUVIANO	0,3417	SPARANISE	0,3756	BUSSETO	0,4157	GORO	0,2999
SACCO	0,3091	SPERONE	0,3884	CADELBOSCO DI SOPRA	0,4156	GOSSOLENGO	0,4812
SALA CONSILINA	0,3489	STELLA CILENTO	0,3078	CADEO	0,4174	GRAGNANO TREBBIENSE	0,4268
SALENTO	0,3258	STIO	0,3199	CALDERARA DI RENO	0,4587	GRANAGLIONE	0,4061
SALERNO	0,4936	STRIANO	0,3081	CALENDASCO	0,4343	GRANAROLO DELL'EMILIA	0,4771
SALVITELLE	0,2648	STURNO	0,3656	CALESTANO	0,4023	GRIZZANA MORANDI	0,4127
SALZA IRPINA	0,3540	SUCCIVO	0,3565	CAMINATA	0,4208	GROPPARELLO	0,3759
SAN BARTOLOMEO IN GALDO	0,3025	SUMMONTE	0,3873	CAMPAGNOLA EMILIA	0,4143	GUALTIERI	0,4020
SAN CIPRIANO PICENTINO	0,3584	TAURANO	0,3225	CAMPEGINE	0,3920	GUASTALLA	0,4481
SAN CIPRIANO D'AVERSA	0,2952	TAURASI	0,3734	CAMPOGALLIANO	0,4311	GUIGLIA	0,4100
SAN FELICE A CANCELLO	0,3358	TEANO	0,3508	CAMPOSANTO	0,3904	IMOLA	0,4467
SAN GENNARO VESUVIANO	0,3622	TEGGIANO	0,3211	CAMUGNANO	0,3833	JOLANDA DI SAVOIA	0,3245
SAN GIORGIO LA MOLARA	0,2898	TELESE TERME	0,4288	CANOSSA	0,4064	LAGOSANTO	0,3155
SAN GIORGIO A CREMANO	0,4299	TEORA	0,3445	CAORSO	0,4035	LAMA MOCOONO	0,3541
SAN GIORGIO DEL SANNIO	0,4235	TERZIGNO	0,3234	CARPANETO PIACENTINO	0,4136	LANGHIRANO	0,4465
SAN GIOVANNI A PIRO	0,3294	TEVEROLA	0,3639	CARPI	0,4292	LESIGNANO DE' BAGNI	0,4534
SAN GIUSEPPE VESUVIANO	0,3531	TOCCO CAUDIO	0,2816	CARPINETI	0,3898	LIGONCHIO	0,3543
SAN GREGORIO MAGNO	0,2688	TORA E PICILLI	0,3652	CASALECCHIO DI RENO	0,4943	LIZZANO IN BELVEDERE	0,3852
SAN GREGORIO MATESE	0,3214	TORCHIARA	0,3750	CASALFUMANESE	0,4028	LOIANO	0,4169
SAN LEUCIO DEL SANNIO	0,3608	TORRELLA DEI LOMBARDI	0,3212	CASALGRANDE	0,4467	LONGIANO	0,3964
SAN LORENZELLO	0,3661	TORRACA	0,3372	CASINA	0,3927	LUGAGNANO VAL D'ARDA	0,3854
SAN LORENZO MAGGIORE	0,3141	TORRE ANNUNZIATA	0,3974	CASOLA VALSENO	0,3572	LUGO	0,4290
SAN LUPO	0,3358	TORRE LE NOCELLE	0,3411	CASTEL BOLOGNESE	0,4056	LUZZARA	0,4258
SAN MANGO PIEMONTE	0,3752	TORRE ORSAIA	0,3522	CASTEL GUELFO DI BOLOGNA	0,4266	MAIOLO	0,3488
SAN MANGO SUL CALORE	0,3563	TORRE DEL GRECO	0,4037	CASTEL MAGGIORE	0,4794	MALALBERGO	0,4107
SAN MARCELLINO	0,3255	TORRECUSSO	0,3454	CASTEL SAN GIOVANNI	0,4164	MARANELLO	0,4578
SAN MARCO EVANGELISTA	0,3563	TORRIONI	0,3066	CASTEL SAN PIETRO TERME	0,4536	MARANNO SUL PANARO	0,4368
SAN MARCO DEI CAVOTTI	0,3423	TORTORELLA	0,3157	CASTEL D'AIANO	0,3851	MARZABOTTO	0,4439
SAN MARTINO SANNITA	0,3867	TRAMONTI	0,3073	CASTEL DEL RIO	0,3670	MASI TORELLO	0,3641
SAN MARTINO VALLE CAUDINA	0,3541	TRECASE	0,4015	CASTEL DI CASIO	0,4134	MASSA LOMBARDA	0,3813
SAN MARZANO SUL SARNO	0,2936	TRENTINARA	0,2759	CASTELDELICI	0,2985	MEDESANO	0,4304
SAN MAURO CILENTO	0,3248	TRENTOLA-DUCENTA	0,3550	CASTELFRANCO EMILIA	0,4233	MEDICINA	0,4051
SAN MAURO LA BRUCA	0,3128	TREVICO	0,3231	CASTELL'ARQUATO	0,4318	MEDOLLA	0,4267
SAN MICHELE DI SERINO	0,3523	TUFINO	0,3676	CASTELLARANO	0,4754	MELDOLA	0,3740
SAN NAZZARO	0,3959	TUFO	0,3531	CASTELLO D'ARGILE	0,4317	MERCATO SARACENO	0,3666
SAN NICOLA BARONIA	0,3351	VAIRANO PATENORA	0,3645	CASTELNOVO DI SOTTO	0,3998	MESOLA	0,3182
SAN NICOLA MANFREDI	0,4047	VALLATA	0,3279	CASTELNOVO NE' MONTI	0,4110	MEZZANA	0,3959
SAN NICOLA LA STRADA	0,4187	VALLE AGRICOLA	0,2597	CASTELNUOVO RANGONE	0,5075	MINERBIO	0,4290
SAN PAOLO BEL SITO	0,4408	VALLE DELL'ANGELO	0,3556	CASTELVETRO PIACENTINO	0,4195	MIRABELLO	0,3810
SAN PIETRO INFERRE	0,3520	VALLE DI MADDALONI	0,3661	CASTELVETRO DI MODENA	0,4463	MIRANDOLA	0,4268
SAN PIETRO AL TANAGRO	0,3456	VALLÉSACCARDA	0,3126	CASTENASO	0,4868	MISANO ADRIATICO	0,3771
SAN PLOTTO SANNITICO	0,3661	VALLO DELLA LUCANIA	0,4386	CASTIGLIONE DEI PEPOLI	0,3984	MODENA	0,5007
SAN POTITO ULTRA	0,3875	VALVA	0,2692	CASTROCARO TERME E TERRA DEL SOLE	0,3962	MODIGLIANA	0,3871
SAN PRISCO	0,3990	VENTICANO	0,3781	CATTOLICA	0,3784	MOLINELLA	0,3987
SAN RUFO	0,3009	VIBONATI	0,3737	CAVEZZO	0,4030	MONCHIO DELLE CORTI	0,3740
SAN SALVATORE TELESINO	0,3634	VICO EQUENSE	0,3937	CAVRIAGO	0,4324	MONDAINO	0,3521
SAN SEBASTIANO AL VESUVIO	0,4701	VIETRI SUL MARE	0,4073	CENTO	0,4249	MONGHIDORO	0,3958
SAN SOSSIO BARONIA	0,3206	VILLA LITERNO	0,2834	CERIGNALE	0,3857	MONTICHILO	0,3477
SAN TAMMARO	0,3813	VILLA DI BRIANO	0,3278	CERVIA	0,3695	MONTICHILO EMILIA	0,5080
SAN VALENTINO TORIO	0,3084	VILLAMAINA	0,3653	CESENA	0,4261	MONTETECCHIO	0,4555
SAN VITALIANO	0,3985	VILLANOVA DEL BATTISTA	0,3012	CESENATICO	0,3679	MONTICHIARUGOLO	0,4780
SANT'AGATA DE' GOTI	0,3468	VILLARICCA	0,3742	CIVITELLA DI ROMAGNA	0,3400	MONTICRETO	0,3408
SANT'AGNELLO	0,4304	VISCIANO	0,3086	CODIGORO	0,3467	MONTETECCHIO	0,3625
SANT'ANASTASIA	0,3830	VITULANO	0,3453	COLI	0,3507	MONTETECCHIO	0,4010
SANT'ANDREA DI CONZA	0,3520	VOLLA	0,3611	COLLECCHIO	0,4856	MONTETECCHIO	0,3737
SANT'ANGELO A CUPOLO	0,4027	VOLTURARA IRPINA	0,3043	COLORNO	0,4397	MONTETECCHIO	0,4343
SANT'ANGELO A FASANELLA	0,3070	ZUNGOLI	0,3041	COMACCHIO	0,3472	MONTETECCHIO	0,3743
SANT'ANGELO A SCALA	0,3462			COMPIANO	0,3429	MONTETECCHIO	0,3835
SANT'ANGELO ALL'ESCA	0,3379			CONCORDIA SULLA SECCHIA	0,3791	MONTETECCHIO	0,3694
SANT'ANGELO D'ALIFE	0,3336			CONSELICE	0,3773	MONTICELLI D'ONGINA	0,3911
SANT'ANGELO DEI LOMBARDI	0,3755			COPPARO	0,3689	MONZUNO	0,4183
SANT'ANTIMO	0,3457			CORIANO	0,3778	MORCIANO DI ROMAGNA	0,3784
SANT'ANTONIO ABATE	0,3150			CORNIGLIO	0,3944	MORDANO	0,3888
SANT'ARCANGELO TRIMONTE	0,3183			CORREGGIO	0,4586	MORFASSO	0,3229
SANT'ARNO	0,3526			CORTE BRUGNATELLA	0,3365	NEVIANO DEGLI ARDUINI	0,3927
SANT'ARSENIO	0,3849			CORTEMAGGIORE	0,4053	NIBBIANO	0,4187
SANT'EGIDIO DEL MONTE ALBINO	0,3334			COTIGNOLA	0,4126	NETO	0,4465
SANTA CROCE DEL SANNIO	0,3176			CREVALCORE	0,4130	NONANTOLA	0,4270
SANTA LUCIA DI SERINO	0,3322			DOVADOLA	0,3458	NOVAFELTRIA	0,3804
SANTA MARIA CAPUA VETERE	0,4363			DOZZA	0,4418	NOVELLARA	0,4186
SANTA MARIA A VICO	0,3774			FABBRICO	0,4204	NOVI DI MODENA	0,3709
SANTA MARIA LA CARITÀ	0,3102			FAENZA	0,4247	Ostellato	0,3338
SANTA MARIA LA FOSSA	0,3210			FANANO	0,3638	OTTONE	0,3734
SANTA MARINA	0,3450			FARINI	0,3285	OZZANO DELL'EMILIA	0,4623
SANTA PAOLINA	0,3245			FELINO	0,4669	PALAGANO	0,3612
SANTO STEFANO DEL SOLE	0,3526			FERRARA	0,4612	PALANZANO	0,3751
SANTOMENNA	0,2664			FERRIERE	0,3604	PARMA	0,5232
SANZA	0,2916			FIDENZA	0,4452	PAVULLO NEL FRIGNANO	0,4093
SAPRI	0,3947					PECORARA	0,3756
SARNO	0,3363					PELLEGRINO PARMENSE	0,3616

### REGIONE EMILIA-ROMAGNA

## Elenco, per Regione, dei Comuni e dei relativi livelli del reddito medio imponibile ai fini dell'addizionale IRPEF

PENNABILLI	0,3419	VERNASCIA	0,3670	LESTIZZA	0,3675	SUTRIO	0,3498
PIACENZA	0,4878	VERUCCHIO	0,3739	LIGNANO SABBIAIDORO	0,3862	TAIPANA	0,3400
PIANELLO VAL TIDONE	0,4091	VETTO	0,3847	LIGOSULLO	0,3583	TALMASSONS	0,3606
PIANORO	0,5010	VEZZANO SUL CROSTOLO	0,4179	LUSEVERA	0,3327	TARCENTO	0,4141
PIEVE DI CENTO	0,4231	VIANO	0,4097	MAGNANO IN RIVIERA	0,4031	TARVISIO	0,4111
PIEVEPELAGO	0,3548	VIGARANO MAINARDA	0,3897	MAJANO	0,3929	TAVAGNACCO	0,4619
PIOZZANO	0,3666	VIGNOLA	0,4386	MALBORGHETTO VALBRUNA	0,4016	TERZO D'AQUILEIA	0,3823
PODENZANO	0,4331	VIGOLZONE	0,4337	MANIAGO	0,4044	TOLMEZZO	0,4363
POGGIO RENATICO	0,3874	VILLA MINOZZO	0,3735	MANZANO	0,3848	TORREANO	0,3653
POGGIO TORRIANA	0,3780	VILLANOVA SULL'ARDA	0,4001	MARANO LAGUNARE	0,3514	TORVISCOSA	0,3846
POLESINE PARMENSE	0,4123	VOGHIERA	0,3566	MARIANO DEL FRIULI	0,3955	TRAMONTI DI SOPRA	0,3505
POLINAGO	0,3512	ZERBA	0,3160	MARTIGNACCO	0,4524	TRAMONTI DI SOTTO	0,3852
PONTE DELL'OLIO	0,4043	ZIANO PIACENTINO	0,3658	MEDEA	0,3990	TRASAGHIS	0,3601
PONTEURE	0,4199	ZIBELLO	0,4093	MEDUNO	0,3733	TRAVESIO	0,3706
PORRETTA TERME	0,4226	ZOCCA	0,3806	MERETO DI TOMBA	0,3909	TREPPA CARNICO	0,3539
PORTICO E SAN BENEDETTO	0,3332	ZOLA PREDOSA	0,4892	MOGGIO UDINESE	0,3921	TREPPA GRANDE	0,4303
PORTOMAGGIORE	0,3575			MOIMACCO	0,4493	TRICESIMO	0,4751
POVIGLIO	0,4188			MONFALCONE	0,4076	TRIESTE	0,4687
PREDAPPIO	0,3698			MONRUPINO	0,4754	TRIVIGNANO UDINESE	0,3798
PREMILCUORE	0,3496			MONTENARS	0,3710	TURRIACO	0,4219
PRIGNANO SULLA SECCHIA	0,4181			MONTEREALE VALCELLINA	0,3834	UDINE	0,5043
QUATTRO CASTELLA	0,4754			MORARO	0,3838	VAJONT	0,3637
RAMISETO	0,3489			MORSANO AL TAGLIAMENTO	0,3608	VALVASONE ARZENE	0,3838
RAVARINO	0,4047			MORTEGLIANO	0,3854	VARMO	0,3775
RAVENNA	0,4426			MORUZZO	0,5343	VENZONE	0,3821
REGGIO NELL'EMILIA	0,4675			MOSSA	0,4151	VERZEGNIS	0,3854
REGGIOLO	0,4174			MUGLIA	0,4261	VILLA SANTINA	0,3771
RICCIONE	0,3933			MUZZANA DEL TURGNANO	0,3688	VILLA VICENTINA	0,4290
RIMINI	0,4171			NIMIS	0,3885	VILLESSE	0,3858
RIO SALICETO	0,4007			OSOPPO	0,3769	VISCO	0,4096
RIOLO TERME	0,3856			OVARO	0,3782	VITO D'ASIO	0,3684
RIOLUNATO	0,3799			PAGNACCO	0,5129	VIVARO	0,3503
RIVERGARO	0,4754			PALAZZOLO DELLO STELLA	0,3685	ZOPPOLA	0,3884
RO	0,3580			PALMANOVA	0,4437	ZUGLIO	0,3838
ROCCA SAN CASCIANO	0,3736			PALUZZA	0,3720		
ROCCABIANCA	0,3992			PASIAN DI PRATO	0,4651		
ROLO	0,4075			PASIANO DI PORDENONE	0,3710		
RONCOFREDDO	0,3698			PAULARO	0,3296		
ROTTOFRENO	0,4350			PAVIA DI UDINE	0,4193		
RUBIERA	0,4544			PINZANO AL TAGLIAMENTO	0,3591		
RUSSI	0,3944			POCENIA	0,3626	ACCUMOLI	0,3037
SALA BAGANZA	0,4981			POLCENIGO	0,4047	ACQUAFONDATA	0,3194
SALA BOLOGNESE	0,4418			PONTEBBA	0,3787	ACQUAFONDENTE	0,3584
SALSOMAGGIORE TERME	0,4168			PORCIA	0,4442	ACUTO	0,3387
SALUDECIO	0,3321			PORDENONE	0,4857	AFFILE	0,3758
SAN BENEDETTO VAL DI SAMBRO	0,4189			PORPETTO	0,3885	AGOSTA	0,3831
SAN CESARIO SUL PANARO	0,4162			POVOLETTO	0,4047	ALATRI	0,3735
SAN CLEMENTE	0,3633			POZZUOLO DEL FRIULI	0,4203	ALBANO LAZIALE	0,4444
SAN FELICE SUL PANARO	0,4038			PRADAMANO	0,4361	ALLUMIERE	0,3852
SAN GIORGIO PIACENTINO	0,4203			PRATA DI PORDENONE	0,3874	ALVITO	0,3576
SAN GIORGIO DI PIANO	0,4502			PRATO CARNICO	0,3453	AMASENO	0,3338
SAN GIOVANNI IN MARGINANO	0,3913			PRAVISDOMINI	0,3611	AMATRICE	0,3601
SAN GIOVANNI IN PERSICETO	0,4418			PRECENICO	0,3579	ANAGNI	0,3858
SAN LAZZARO DI SAVENA	0,5358			PREMARIACCO	0,4058	ANGUILLARA SABAZIA	0,4392
SAN LEO	0,3502			PREONE	0,3573	ANTICOLI CORRADO	0,3724
SAN MARTINO IN RIO	0,4336			PREPOITTO	0,3463	ANTRODOCO	0,3941
SAN MAURO PASCOLI	0,3778			PULFERO	0,3439	ANZIO	0,4341
SAN PIETRO IN CASALE	0,4154			RAGOGNA	0,3751	APRILIA	0,3817
SAN PIETRO IN CERRO	0,3879			RAVASCLETTO	0,3487	AQUINO	0,3838
SAN POLO D'ENZA	0,4246			RAVEO	0,3688	ARCE	0,3909
SAN POSSIDONIO	0,3800			REANA DEL ROJALE	0,4124	ARCINAZZO ROMANO	0,3981
SAN PROSPERO	0,3967			REMANZACCO	0,4197	ARDEA	0,3964
SAN SECONDO PARMENSE	0,4122			RESTA	0,3410	ARICCIA	0,4607
SANT'AGATA BOLOGNESE	0,4139			RESIUTTA	0,3559	ARLENIA DI CASTRO	0,3176
SANT'AGATA FELTRIA	0,3508			RIGOLATO	0,3480	ARNARA	0,3459
SANT'AGATA SUL SANTERNO	0,4088			RIVE D'ARCANO	0,3824	ARNO	0,3847
SANT'AGOSTINO	0,3920			RIVIGNANO TEOR	0,3622	ARSOLI	0,4098
SANTILARIO D'ENZA	0,4331			ROMANS D'ISONZO	0,4065	ARTENA	0,3633
SANTA SOFIA	0,3706			RONCHI DEI LEGIONARI	0,4238	ASCREA	0,3866
SANT'ARCANGELO DI ROMAGNA	0,4014			RONCHIS	0,3794	ATINA	0,3568
SARMATO	0,4137			ROVEREDO IN PIANO	0,4594	AUSONIA	0,3387
SARSINA	0,3447			RUDA	0,3995	BAGNOREGIO	0,3649
SASSO MARCONI	0,5094			SACILE	0,4307	BARBARANO ROMANO	0,4222
SASSUOLO	0,4745			SAGRADO	0,4176	BASSANO ROMANO	0,3997
SAVIGNANO SUL PANARO	0,4111			SAN CANZIAN D'ISONZO	0,4017	BASSANO IN TEVERINA	0,3696
SAVIGNANO SUL RUBICONE	0,3875			SAN DANIELE DEL FRIULI	0,4464	BASSIANO	0,3428
SCANDIANO	0,4296			SAN DORLIGO DELLA VALLE-		BELLEGRA	0,3645
SERRAMAZZONI	0,4153			DOLINA	0,4230	BELMONTE CASTELLO	0,3190
SESTOLA	0,3623			SAN FLORIANO DEL COLLIO	0,3867	BELMONTE IN SABINA	0,3587
SISSA TRECASALI	0,4167			SAN GIORGIO DELLA RICHINVELDA	0,3274	BLERA	0,3714
SOGLIANO AL RUBICONE	0,3474			SAN GIORGIO DI NOGARO	0,4037	BOLSENA	0,3412
SOLAROLO	0,3716			SAN GIOVANNI AL NATISSONE	0,3819	BOMARZO	0,3775
SOLIERA	0,4053			SAN LEONARDO	0,3767	BORBONA	0,3756
SOLIGNANO	0,4273			SAN LORENZO ISONTINO	0,4461	BORGOROSE	0,3801
SORAGNA	0,4008			SAN MARTINO AL TAGLIAMENTO	0,3527	BORGOSANTO	0,3547
SORBOLO	0,4496			SAN PIER D'ISONZO	0,4061	BOVILLE ERNICA	0,3249
SPILAMBERTO	0,4312			SAN PIETRO AL NATISSONE	0,3951	BROCCOSTELLA	0,4802
TALAMIELLO	0,3602			SAN QUIRINO	0,4356	CALCATA	0,3774
TERENZO	0,4037			SAN VITO AL TAGLIAMENTO	0,4257	CAMERATA NUOVA	0,3857
TIZZANO VAL PARMA	0,3797			SAN VITO AL TORRE	0,3673	CAMPAGNANO DI ROMA	0,4460
TOANO	0,3867			SAN VITO DI FAGAGNA	0,3804	CAMPOMIELE	0,3541
TORNOLO	0,3504			SANTA MARIA LA LONGA	0,3797	CAMPOLI APPENNINO	0,3568
TORRILE	0,4264			SAURIS	0,3712	CANALE MONTERANO	0,4214
TRAVERSETOLO	0,4679			SAVOGNA	0,3285	CANEPINA	0,3273
TRAVO	0,4292			SAVOGNA D'ISONZO	0,3872	CANINO	0,3172
TREDOZIO	0,3325			SEDEGLIANO	0,3701	CANTALICE	0,3603
TRESIGALLO	0,3383			SEQUALS	0,3743	CANTALUPO IN SABINA	0,3502
VALMOZZOLA	0,3482			SESTO AL REGHENA	0,4039	CANTERANO	0,3699
VALSAMOGGIA	0,4461			SGONICO	0,4835	CAPENA	0,4071
VARANO DE' MELEGARI	0,4360			SOCCHIEVE	0,3724	CAPODIMONTE	0,4083
VARSÌ	0,3565			SPILIMBERGO	0,4145	CAPRANICA	0,4024
VERGATO	0,4000			STARANZANO	0,4350	CAPRANICA PRENESTINA	0,3533
VERGHERETO	0,3335			STREGNA	0,3400		



### Elenco, per Regione, dei Comuni e dei relativi livelli del reddito medio imponibile ai fini dell'addizionale IRPEF

CAPRAROLA	0,3457	JENNE	0,3475	RIPI	0,3517	VILLA SANTO STEFANO	0,3375
CARBOGNANO	0,3432	LABICO	0,3986	RIVODUTRI	0,3709	VITERBO	0,4509
CARPINETO ROMANO	0,3617	LABRO	0,3794	ROCCA CANTERANO	0,3526	VITICUSO	0,3074
CASALATTICO	0,2914	LADISPOLI	0,4066	ROCCA MASSIMA	0,3313	VITORCHIANO	0,4321
CASALVIERI	0,3303	LANUVIO	0,3872	ROCCA PRIORA	0,4402	VIVARO ROMANO	0,3401
CASAPE	0,3568	LARIANO	0,3783	ROCCA SANTO STEFANO	0,3458	ZAGAROLO	0,3919
CASAPROTA	0,3826	LATERA	0,3132	ROCCA SINIBALDA	0,3731		
CASPERIA	0,4087	LATINA	0,4434	ROCCA D'ARCE	0,3684		
CASSINO	0,4259	LENOLA	0,3699	ROCCA DI CAVE	0,3732		
CASTEL GANDOLFO	0,4487	LEONESSA	0,3760	ROCCA DI PAPA	0,4476		
CASTEL MADAMA	0,3945	LICENZA	0,3692	ROCCAGIOVINE	0,3875		
CASTEL SAN PIETRO ROMANO	0,3645	LONGONE SABINO	0,3355	ROCCAGORGA	0,3542	AIROLE	0,3419
CASTEL SANT'ANGELO	0,3762	LUBRIANO	0,3559	ROCCANTICA	0,3653	ALASSIO	0,4533
CASTEL SANTELLA	0,3674	MAENZA	0,3271	ROCCASECCA	0,3835	ALBENGA	0,3791
CASTEL DI TORA	0,4154	MAGLIANO ROMANO	0,3936	ROCCASECCA DEI VOLSCI	0,3417	ALBISOLA SUPERIORE	0,4398
CASTELFORTE	0,3568	MAGLIANO SABINA	0,3730	ROIATE	0,3848	ALBISSOLA MARINA	0,5312
CASTELLERI	0,3463	MANDELA	0,4326	ROMA	0,5676	ALTARE	0,3930
CASTELNUOVO PARANO	0,3338	MANZIANA	0,4871	RONCIGLIONE	0,4110	AMEGLIA	0,4357
CASTELNUOVO DI FARFA	0,3891	MARANO EQUO	0,3994	ROVIANO	0,3758	ANDORA	0,3753
CASTELNUOVO DI PORTO	0,4649	MARCELLINA	0,3574	SABAUDIA	0,4054	APRICALA	0,3319
CASTIGLIONE IN TEVERINA	0,3452	MARCESELLI	0,2872	SACROFANO	0,5528	AQUILA D'ARROSCIA	0,3040
CASTRO DEI VOLSCI	0,3621	MARINO	0,3700	SALISANO	0,3610	ARCOLA	0,4036
CASTROCELEO	0,3764	MARTA	0,3579	SAMBUCI	0,3733	ARENZANO	0,5493
CAVE	0,3879	MAZZANO ROMANO	0,3953	SAN BIAGIO SARACINISCO	0,2886	ARMO	0,3223
CECCANO	0,3706	MENTANA	0,4003	SAN CESAREO	0,3870	ARNASCO	0,3577
CELLENO	0,3655	MICIGLIANO	0,2995	SAN DONATO VAL DI COMINO	0,3686	AURIGO	0,3361
CELLERE	0,3063	MINTURNO	0,3918	SAN FELICE CIRCEO	0,3726	AVEGNO	0,4152
CEPRANO	0,3879	MOMPEO	0,3545	SAN GIORGIO A LIRI	0,3542	BADALUCCO	0,3437
CERRETO LAZIALE	0,3788	MONTALTO DI CASTRO	0,3743	SAN GIOVANNI INCARICO	0,3800	BAJARDO	0,3166
CERVARA DI ROMA	0,3805	MONTASOLA	0,3789	SAN GREGORIO DA SASSOLA	0,3514	BALESTRINO	0,3667
CERVARO	0,3906	MONTE COMPATRI	0,4180	SAN LORENZO NUOVO	0,3618	BARDINETO	0,3389
CERVETERI	0,4371	MONTE PORZIO CATONE	0,5225	SAN POLO DEI CAVALIERI	0,3936	BARGAGLI	0,3875
CIAMPINO	0,4726	MONTE ROMANO	0,3706	SAN VITO ROMANO	0,3674	BERGEGGI	0,5901
CICLIANO	0,3803	MONTE SAN BIAGIO	0,3341	SAN VITTORE DEL LAZIO	0,3676	BEVERINO	0,4148
CINETO ROMANO	0,3593	MONTE SAN GIOVANNI CAMPANO	0,3410	SANT'AMBROGIO SUL GARIGLIANO	0,3584	BOGLIASCO	0,5761
CISTERNA DI LATINA	0,3592	MONTE SAN GIOVANNI IN SABINA	0,3613	SANT'ANDREA DEL GARIGLIANO	0,3211	BOISSANO	0,4328
CITTADUCALE	0,4030	MONTEBUONO	0,3814	SANT'ANGELO ROMANO	0,3988	BOLANO	0,4203
CITTAREALE	0,3414	MONTEFIASCONE	0,3789	SANT'APOLLINARE	0,3577	BONASSOLA	0,4211
CIVITA CASTELLANA	0,3799	MONTEFLAVIO	0,3659	SANT'ELIA FIUMERAPIDO	0,3726	BORDIGHERA	0,4183
CIVITAVECCHIA	0,4521	MONTELANICO	0,3778	SANT'ORESTE	0,3650	BORGHETTO SANTO SPIRITO	0,3587
CIVITELLA SAN PAOLO	0,3818	MONTELEONE SABINO	0,3731	SANTA MARINELLA	0,4784	BORGHETTO D'ARROSCIA	0,3098
CIVITELLA D'AGLIANO	0,3487	MONTELIBRETTI	0,3755	SANTI COSMA E DAMIANO	0,3580	BORGHETTO DI VARA	0,3874
COLFELICE	0,3735	MONTENERO SABINO	0,3636	SANTOPADRE	0,3300	BORGIO VEREZZI	0,4688
COLLALTO SABINO	0,3988	MONTEROSI	0,4383	SARACINESCO	0,5068	BORGOMARO	0,3712
COLLE SAN MAGNO	0,3610	MONTEROTONDO	0,4245	SCANDRIGLIA	0,3790	BORMIDA	0,3381
COLLE DI TORA	0,3501	MONTOPOLI DI SABINA	0,4000	SEGNI	0,3954	BORZONASCA	0,3618
COLLEFERRO	0,4273	MONTORIO ROMANO	0,3506	SELCI	0,3793	BRUGNATO	0,3761
COLLEGIOVE	0,4211	MORICONE	0,3841	SERMONETA	0,3969	BUSALLA	0,4235
COLLEPARDO	0,3637	MORLUPO	0,4407	SERRONE	0,3635	CAIRO MONTENOTTE	0,4039
COLLEVECCHIO	0,3631	MOROLO	0,3627	SETTEFRATI	0,3198	CALICE LIGURE	0,4061
COLLI SUL VELINO	0,3420	MORRO REATINO	0,3622	SEZZE	0,3380	CALICE AL CORNOVIGLIO	0,3466
COLONNA	0,4019	NAZZANO	0,4002	SGURGOLA	0,3344	CALIZZANO	0,3446
CONCERVIANO	0,3644	NEMI	0,4730	SONNINO	0,3116	CAMOGGI	0,5653
CONFIGNI	0,3593	NEPI	0,4084	SORA	0,3950	CAMPO LIGURE	0,4093
CONTIGLIANO	0,3977	NEROLA	0,3988	SORIANO NEL CIMINO	0,3698	CAMPOMORONE	0,4054
CORCHIANO	0,3388	NESPOLO	0,3608	SPERLONGA	0,3896	CAMPOROSSO	0,3384
CORENO AUSONIO	0,3472	NETTUNO	0,4058	SPIGNO SATURNIA	0,3581	CARASCO	0,4007
CORI	0,3447	NORMA	0,3491	STIMIGLIANO	0,3706	CARAVONICA	0,3802
COTTANELLO	0,3988	OLEVANO ROMANO	0,3759	STRANGOLAGALLI	0,3192	CARCARE	0,4359
ESPERIA	0,3441	ONANO	0,3144	SUBIACO	0,3962	CARPASIO	0,2956
FABRICA DI ROMA	0,3820	ORIOLO ROMANO	0,4204	SUPINO	0,3698	CARRO	0,3596
FALERIA	0,3823	ORTE	0,4275	SUTRI	0,4514	CARRODANO	0,3466
FALVATERRA	0,3727	ORVINIO	0,3967	TARANO	0,3641	CASANOVA LERRONE	0,3265
FARA IN SABINA	0,3956	PAGANICO SABINO	0,3678	TARQUINIA	0,4203	CASARZA LIGURE	0,3941
FARNESE	0,3332	PALASTRINA	0,4069	TERRELLE	0,2851	CASELLA	0,4470
FERENTINO	0,3841	PALLANO	0,3805	TERRACINA	0,3782	CASTEL VITTORIO	0,3115
FIAMIGNANO	0,3436	PALOMBARA SABINA	0,3889	TESSENNANO	0,3140	CASTELBIANCO	0,3410
FIANO ROMANO	0,4291	PASTENA	0,3569	TIVOLI	0,4171	CASTELLARO	0,3474
FILACCIANO	0,3808	PATRICA	0,3989	TOFFIA	0,3682	CASTELNUOVO MAGRA	0,3915
FILETTINO	0,3567	PERCILE	0,3417	TOLFA	0,3875	CASTELVECCHIO DI ROCCA	0,3364
FIUGGI	0,3862	PESCOROCCHIANO	0,3423	TORRE CAJETANI	0,3461	BARBENA	0,3749
FIUMICINO	0,4280	PESCOSOLIDO	0,3536	TORRI IN SABINA	0,3734	CASTIGLIONE CHIAVARESE	0,4853
FONDI	0,3609	PETRELLA SALTO	0,3506	TORRICE	0,3740	CELLE LIGURE	0,4023
FONTANA LIRI	0,4070	PIANSANO	0,3319	TORRICELLA IN SABINA	0,3645	CENGIO	0,4284
FORTE NUOVA	0,3918	PICINISCO	0,3213	TORRITA TIBERINA	0,4021	CERANESI	0,3620
FORTECHIARI	0,3491	PICO	0,3613	TREVI NEL LAZIO	0,3762	CERIALE	0,3161
FORANO	0,3786	PIEDIMONTE SAN GERMANO	0,3629	TREVIGNANO ROMANO	0,5200	CERVO	0,3920
FORMELLO	0,6034	PIGLIO	0,3698	TRIVIGLIANO	0,3525	CESIO	0,3771
FORMIA	0,4340	PIGNATARO INTERAMNA	0,3379	TURANIA	0,3870	CHIAVARI	0,4856
FRASCATI	0,4930	PISONIANO	0,4315	TUSCANIA	0,3776	CHIUSANICO	0,3656
FRASSO SABINO	0,4068	POFI	0,3364	VACONE	0,3730	CHIUSAVECCHIA	0,3911
FROSINONE	0,4569	POGGIO BUSTONE	0,3408	VALENTANO	0,3690	CICAGNA	0,3634
FUMONE	0,3172	POGGIO CATINO	0,4056	VALLECORSA	0,3372	CIPRESSA	0,3876
GAETA	0,4441	POGGIO MIRTETO	0,4110	VALLEMAIO	0,3256	CISANO SUL NEVA	0,4179
GALLESE	0,3502	POGGIO MOIANO	0,3717	VALLEPIETRA	0,3251	CIVEZZA	0,3698
GALLICANO NEL LAZIO	0,3858	POGGIO NATIVO	0,3773	VALLERANO	0,3452	COGOLETO	0,4446
GALLINARO	0,3635	POGGIO SAN LORENZO	0,3757	VALLEROTONDA	0,3252	COGNORNO	0,4179
GAVIGNANO	0,3785	POLI	0,3512	VALLINFREDA	0,3965	COREGLIA LIGURE	0,3490
GENAZZANO	0,3905	POMEZIA	0,4237	VALMONTONE	0,3821	COSIO D'ARROSCIA	0,3523
GENZANO DI ROMA	0,4177	PONTECORVO	0,3749	VARCO SABINO	0,3628	COSSERIA	0,4063
GERANO	0,3581	PONTINIA	0,3258	VASANELLO	0,3675	COSTARAINERA	0,4100
GIULIANO DI ROMA	0,3669	PONZA	0,3330	VEIANO	0,4087	CROCEFINESCHI	0,4072
GORGA	0,3861	PONZANO ROMANO	0,3593	VELLETRI	0,4057	DAVAGNA	0,3983
GRADOLI	0,3221	POSTA	0,3522	VENTOTENE	0,3687	DEGO	0,3846
GRAFFIGNANO	0,3651	POSTA FIBRENO	0,3821	VEROLI	0,3473	DEIVA MARINA	0,4036
GRECCIO	0,3738	POZZAGLIA SABINA	0,3429	VETRALLA	0,3933	DIANO ARENTINO	0,3855
GROTTAFERRATA	0,5851	PRIVERNO	0,3616	VICALVI	0,3723	DIANO CASTELLO	0,3923
GROTTE DI CASTRO	0,3474	PROCENO	0,3366	VICO NEL LAZIO	0,3411	DIANO MARINA	0,4080
GUARCINO	0,3843	PROSEDI	0,3268	VICOVARO	0,3722	DIANO SAN PIETRO	0,3742
GUIDONIA MONTECELIO	0,4245	RIANO	0,4724	VIGNANELLO	0,3435	DOLCEACQUA	0,3332
ISCHIA DI CASTRO	0,3040	RIETI	0,4454	VILLA LATINA	0,3137	DOLCEDO	0,3730
ISOLA DEL LIRI	0,3905	RIGNANO FLAMINIO	0,4376	VILLA SAN GIOVANNI IN TUSCIA	0,3813		
ITRI	0,3837	RIOFREDDO	0,3882	VILLA SANTA LUCIA	0,3549		




## Elenco, per Regione, dei Comuni e dei relativi livelli del reddito medio imponibile ai fini dell'addizionale IRPEF

ERLI	0,3058	SASSELLO	0,3963	ARESE	0,6680	BORGO SAN SIRO	0,3956
FASCIA	0,3391	SAVIGNONE	0,4289	ARGEGNO	0,4499	BORGO VIRGILIO	0,4179
FAVALE DI MALVARO	0,3425	SAVONA	0,4586	ARLUNO	0,4549	BORGO DI TERZO	0,4136
FINALE LIGURE	0,4418	SEBORGIA	0,3218	AROSIO	0,4264	BORGOFRANCO SUL PO	0,3468
FOLLO	0,4022	SERRA RICCÒ	0,4183	ARSAGO SEPRIO	0,4194	BORGORATTO MORMOROLO	0,3639
FONTANIGORDA	0,3506	SESTA GODANO	0,3823	ARTOGNE	0,3819	BORGOSATOLLO	0,4164
FRAMURA	0,4203	SESTRI LEVANTE	0,4310	ARZAGO D'ADDA	0,4477	BORMIO	0,4325
GARLEDA	0,4511	SOLDANO	0,3084	ASOLA	0,3955	BORNASCO	0,4369
GENOVA	0,4776	SORI	0,4940	ASSAGO	0,5559	BORNO	0,3858
GIUSTENICE	0,3573	SPOTORNO	0,4293	ASSO	0,4182	BOSISIO PARINI	0,4609
GIUSVALLA	0,3965	STELLA	0,4142	AVERARA	0,3397	BOSNASCO	0,4724
GORRETO	0,3179	STELLANELLO	0,3282	AVIATICO	0,3958	BOSSICO	0,3673
IMPERIA	0,4414	TAGGIA	0,3677	AZZANELLO	0,4027	BOTTANUCO	0,4067
ISOLA DEL CANTONE	0,4030	TERZORIO	0,3009	AZZANO MELLA	0,4119	BOTTICINO	0,4499
ISOLABONA	0,3225	TESTICO	0,3220	AZZANO SAN PAOLO	0,4548	BOVEGNO	0,3705
LA SPEZIA	0,4454	TIGLIETO	0,3973	AZZATE	0,5024	BOVEZZO	0,4751
LAIGUEGLIA	0,4022	TOIRANO	0,3850	AZZIO	0,4087	BOVISIO-MASCIAGO	0,4631
LAVAGNA	0,4412	TORRIGLIA	0,3956	AZZONE	0,3566	BOZZOLO	0,4011
LEIVI	0,4930	TOVO SAN GIACOMO	0,3804	BADIA PAVESE	0,3939	BRACCA	0,3800
LERICI	0,4927	TRIBOGNA	0,3547	BAGNARIA	0,3861	BRALLO DI PREGOLA	0,3358
LEVANTO	0,4016	TRIORA	0,3179	BAGNATICA	0,4335	BRANDICO	0,3724
LOANO	0,4140	URBE	0,3418	BAGNOLO CREMASCO	0,3936	BRANZI	0,3523
LORSICA	0,3312	USCIO	0,3906	BAGNOLO MELLA	0,4034	BRAONE	0,3864
LUCINASCO	0,3429	VADO LIGURE	0,4066	BAGNOLO SAN VITO	0,3862	BREBBIA	0,4204
LUMARZO	0,3612	VALBREVENNA	0,4233	BAGOLINO	0,3789	BREGANO	0,4484
MAGLIOLO	0,4033	VALLEBONA	0,3412	BALLABIO	0,4642	BREGNANO	0,4298
MAISSANA	0,3530	VALLECROSLIA	0,3667	BARANZATE	0,3900	BREMBATE	0,4186
MALLARE	0,3626	VAREZZE	0,4561	BARASSO	0,5676	BREMBATE DI SOPRA	0,4700
MASSONE	0,3967	VARESE LIGURE	0,3485	BARBARIGA	0,3626	BREMBIO	0,4119
MASSIMINO	0,3698	VASIA	0,3473	BARBATA	0,3872	BREME	0,3730
MELE	0,4115	VENDONE	0,3594	BARBIANELLO	0,4156	BRENNA	0,4312
MENDATICA	0,3375	VENTIMIGLIA	0,3701	BARDELLO	0,4223	BRENO	0,4404
MEZZANEGO	0,3788	VERNAZZA	0,3769	BAREGGIO	0,4619	BRENTA	0,3965
MIGNANEGO	0,4131	VESSALICO	0,3096	BARGHE	0,4402	BRESCIA	0,5098
MILLESIMO	0,4165	VEZZANO LIGURE	0,4120	BARIANO	0,4166	BRESSANA BOTTARONE	0,4190
MIOGLIA	0,3658	VEZZI PORTO	0,5390	BARLASSINA	0,4760	BRESSO	0,4841
MOCONESI	0,3536	VILLA FARALDI	0,3801	BARNI	0,3888	BREZZO DI BEDERO	0,4844
MOLINI DI TRIORA	0,3663	VILLANOVA D'ALBENGA	0,3883	BARZAGO	0,4439	BRIENNO	0,4692
MONEGLIA	0,4164	VOBBIA	0,3706	BARZANA	0,4331	BRIGNANO GERA D'ADDA	0,4241
MONTALTO LIGURE	0,3110	ZIGNAGO	0,3443	BARZANO	0,5108	BRINZIO	0,4596
MONTEBRUNO	0,3279	ZOAGLI	0,5793	BARZIO	0,4688	BRIONE	0,3691
MONTEGROSSO PIAN LATTE	0,3592	ZUCCARELLO	0,3676	BASCAPÈ	0,3987	BRIOSCO	0,4627
MONTEROSSO AL MARE	0,4076			BASIANO	0,4689	BRISSAGO-VALTRAVAGLIA	0,3677
MONTOGGIO	0,4098			BASIGLIO	0,9728	BRIVIO	0,4591
MURIALDO	0,3683			BASSANO BRESCIANO	0,3958	BRONI	0,4059
NASINO	0,3828			BASTIDA PANCARANA	0,4108	BRUGHERIO	0,4834
NE	0,3506			BATTUDA	0,4368	BRUMANO	0,3280
NEIRONE	0,3554			BEDERO VALCUVIA	0,4478	BRUNATE	0,5480
NOLI	0,4215			BEDIZOLE	0,4120	BRUNELLO	0,4934
OLIVETTA SAN MICHELE	0,4180			BEDULITA	0,3808	BRUSAPORTO	0,4857
ONZO	0,3469			BELGIOIOSO	0,4075	BRUSIMPIANO	0,4456
ORCO FEGGLINO	0,3754			BELLAGIO	0,4346	BUBBIANO	0,4466
ORERO	0,3752			BELLANO	0,4535	BUCCINASCO	0,5586
ORTONOVO	0,4074			BELLINZAGO LOMBARDO	0,4674	BUGLIO IN MONTE	0,3876
ORTOVERO	0,3516			BELLUSCO	0,4817	BUGUGGIATE	0,4966
OSIGLIA	0,3622			BEMA	0,3385	BULCIAGO	0,4170
OSPEDALETTI	0,4291			BENE LARIO	0,3360	BULGAROGROSSO	0,4301
PALLARE	0,3798			BERBENNO	0,3754	BURAGO DI MOLGORA	0,4971
PERINALDO	0,3153			BERBENNO DI VALTELLINA	0,3883	BUSCATE	0,4142
PIANA CRIXIA	0,3776			BEREGAZZO CON FIGLIARO	0,3954	BUSNAGO	0,4794
PIETRA LIGURE	0,4194			BEREGUARDO	0,4507	BUSSETO	0,5053
PIETRABRUNA	0,3291			BERGAMO	0,5909	BUSTO ARSIZIO	0,4802
PIEVE LIGURE	0,6654			BERLINGO	0,3915	BUSTO GAROLFO	0,4398
PIEVE DI TECO	0,3593			BERNAREGGIO	0,4960	CA D'ANDREA	0,3359
PIGNA	0,3097			BERNATE TICINO	0,4634	CABIATE	0,4511
PIGNONE	0,3832			BERTONICO	0,3983	CADIGLIANO-VICONAGO	0,3488
PLODIO	0,4341			BERZO DEMO	0,3769	CADORAGO	0,4574
POMPEIANA	0,3666			BERZO INFERIORE	0,3825	CADREZZATE	0,4189
PONTEDASSIO	0,3832			BERZO SAN FERMO	0,3803	CAGLIO	0,4031
PONTINVREA	0,4139			BESANA IN BRIANZA	0,4936	CAGNO	0,4085
PORNASSIO	0,3503			BESANO	0,3930	CAINO	0,4167
PORTOFINO	1,0000			BESATE	0,4261	CAIOLO	0,3872
PORTOVENERE	0,4889			BESNATE	0,4385	CAIRATE	0,4203
PRELA	0,3461			BESOZZO	0,4295	CALCINATE	0,4103
PROPATA	0,3518			BIANDRONNO	0,4152	CALCINATO	0,4063
QUILIANO	0,4139			BIANZANO	0,3553	CALCIO	0,3686
RANZO	0,3491			BIANZONE	0,3606	CALCO	0,4961
RAPALLO	0,4435			BIASSONO	0,5245	CALOLZIOCORTE	0,4295
RECCO	0,4805			BIENNO	0,3953	CALUSCO D'ADDA	0,4064
REZZO	0,3255			BIGARELLO	0,4125	CAL VAGESE DELLA RIVIERA	0,4207
REZZOAGLIO	0,3562			BINAGO	0,4103	CALVATONE	0,3484
RIALTO	0,3492			BINASCO	0,4642	CALVENZANO	0,4424
RICCÒ DEL GOLFO DI SPEZIA	0,4005			BIONE	0,3791	CALVIGNANO	0,4565
RIOMAGGIORE	0,4016			BISUSCHIO	0,4024	CALVIGNASCO	0,4661
RIVA LIGURE	0,3364			BIZZARONE	0,3998	CALVISANO	0,3919
ROCCAVIGNALE	0,4148			BLELLO	0,3533	CAMAIRAGO	0,3793
ROCCHETTA NERVINA	0,3273			BLESSAGNO	0,3625	CAMBIAGO	0,4856
ROCCHETTA DI VARA	0,3233			BLEVIO	0,5483	CAMERATA CORNELLO	0,3725
RONCO SCRIVIA	0,4155			BODIO LOMNAGO	0,5868	CAMISANO	0,4180
RONDANINA	0,3518			BOFFALORA D'ADDA	0,4321	CAMPAGNOLA CREMASCA	0,4516
ROSSIGLIONE	0,3891			BOFFALORA SOPRA TICINO	0,4587	CAMPARADA	0,5509
ROVEGNO	0,3653			BOLGARE	0,4028	CAMPIONE D'ITALIA	0,8050
SAN BARTOLOMEO AL MARE	0,3657			BOLLATE	0,4612	CAMPODOLCINO	0,3457
SAN BIAGIO DELLA CIMA	0,3249			BOLTIERE	0,4377	CAMPOSPINOSO	0,3826
SAN COLOMBANO CERTENOLI	0,3740			BONATE SOPRA	0,4364	CANDIA LOMELLINA	0,3729
SAN LORENZO AL MARE	0,3854			BONATE SOTTO	0,4172	CANEGRATE	0,4357
SANREMO	0,4100			BONEMERSE	0,4512	CANEVINO	0,3251
SANT'OLCESE	0,4293			BORDOLANO	0,4038	CANNETO PAVESE	0,4189
SANTA MARGHERITA LIGURE	0,5146			BORGARELLO	0,5581	CANNETO SULL'OGGIO	0,3629
SANTO STEFANO AL MARE	0,4308			BORGHETTO LODIGIANO	0,4062	CANONICA D'ADDA	0,4348
SANTO STEFANO D'AVETO	0,3495			BORGO PRIOLO	0,3986	CANTELLO	0,4253
SANTO STEFANO DI MAGRA	0,4121			BORGO SAN GIACOMO	0,3602	CANTÙ	0,4469
SARZANA	0,4407			BORGO SAN GIOVANNI	0,4199	CANZO	0,4245

### REGIONE LOMBARDIA


## Elenco, per Regione, dei Comuni e dei relativi livelli del reddito medio imponibile ai fini dell'addizionale IRPEF

CAPERGNANICA	0,4503	CASTELNUOVO BOZZENTE	0,4228	COLONNO	0,3854	DUNO	0,4262
CAPIAGO INTIMIANO	0,4987	CASTELSEPRIO	0,4437	COLORINA	0,3646	EDOLO	0,4045
CAPIZZONE	0,3904	CASTELVECCANA	0,4598	COLTURANO	0,4598	ELLO	0,5386
CAPO DI PONTE	0,3874	CASTELVERDE	0,4384	COLVERDE	0,4378	ENDINE GAIANO	0,3875
CAPONAGO	0,4701	CASTELVISCONTI	0,3494	COLZATE	0,3862	ENTRATICO	0,4185
CAPOVALLE	0,3191	CASTENEDOLO	0,4172	COMABBIO	0,4811	ERBA	0,4793
CAPPELLA CANTONE	0,4048	CASTIGLIONE OLONA	0,4271	COMAZZO	0,4301	ERBUSCO	0,4205
CAPPELLA DE' PICENARDI	0,3302	CASTIGLIONE D'ADDA	0,3984	COMERIO	0,5724	ERVE	0,3860
CAPRALBA	0,3952	CASTIGLIONE D'INTELO	0,4061	COMEZZANO-CIZZAGO	0,3463	ESINE	0,3825
CAPRIANO DEL COLLE	0,4078	CASTIGLIONE DELLE STIVIERE	0,4305	COMMESSAGGIO	0,3696	ESINO LARIO	0,4149
CAPRIATE SAN GERVASIO	0,4346	CASTIONE ANDEVENNO	0,4212	COMO	0,5126	EUPILIO	0,5017
CAPRINO BERGAMASCO	0,4226	CASTIONE DELLA PRESOLANA	0,3785	COMUN NUOVO	0,4172	FAEDO VALTELLINO	0,3818
CAPRIOLO	0,3779	CASTIRAGA VIDARDO	0,4385	CONCESIO	0,4759	FAGGETTO LARIO	0,4766
CARATE BRIANZA	0,5004	CASTO	0,3911	CONCOREZZO	0,4798	FAGNANO OLONA	0,4336
CARATE URIO	0,6242	CASTREZZATO	0,3538	CONFENZA	0,3728	FALOPPIO	0,4124
CARAVAGGIO	0,4472	CASTRO	0,4334	COPIANO	0,4102	FARA GERA D'ADDA	0,4431
CARAVATE	0,3851	CASTRONNO	0,4384	CORANA	0,3891	FARA OLIVANA CON SOLA	0,3708
CARBONARA AL TICINO	0,4728	CAVA MANARA	0,4544	CORBETTA	0,4749	FELONICA	0,3500
CARBONARA DI PO	0,3615	CAVACURTA	0,3948	CORMANO	0,4551	FENEGRO	0,4703
CARBONATE	0,4672	CAVALLASCA	0,4834	CORNA IMAGNA	0,3493	FERNO	0,3985
CARDANO AL CAMPO	0,4406	CAVARGNA	0,2162	CORNALBA	0,3714	FERRERA ERBOGNONE	0,4068
CARENNO	0,3903	CAVARIA CON PREMEZZO	0,4366	CORNALE E BASTIDA	0,4295	FERRERA DI VARESE	0,3763
CARIMATE	0,6145	CAVENAGO D'ADDA	0,4362	CORNAREDO	0,4699	FIESCO	0,4006
CARLAZZO	0,3591	CAVENAGO DI BRIANZA	0,4614	CORNATE D'ADDA	0,4299	FIESSE	0,3357
CARNAGO	0,4394	CAVERNAGO	0,4259	CORNEGLIANO LAUDENSE	0,4932	FIGINO SERENZA	0,4087
CARNATE	0,4915	CAVRIANA	0,3689	CORNO GIOVINE	0,4012	FILAGO	0,4184
CAROBBIO DEGLI ANGELI	0,4204	CAZZAGO BRABBIA	0,4421	CORNOVECCHIO	0,3884	FILIGHERA	0,3859
CARONA	0,4139	CAZZAGO SAN MARTINO	0,4126	CORREZZANA	0,5564	FINO MORNASCO	0,4479
CARONNO PERTUSELLA	0,4515	CAZZANO SANT'ANDREA	0,4104	CORRIDO	0,3089	FINO DEL MONTE	0,4138
CARONNO VARESIANO	0,4311	CECIMA	0,4054	CORSICO	0,4319	FIORANO AL SERIO	0,3937
CARPENEDOLO	0,3953	CEDEGOLO	0,3935	CORTE FRANCA	0,4524	FLERO	0,4196
CARPIANO	0,4584	CEDRASCO	0,4153	CORTE PALASIO	0,4276	FOMBIO	0,4238
CARUGATE	0,4623	CELLA DATI	0,4057	CORTE DE' CORTESI CON CIGNONE	0,3753	FONATANELLA	0,3690
CARUGO	0,4326	CELLATICA	0,5723	CORTE DE' PRATI	0,4275	FONTENO	0,4068
CARVICO	0,4417	CENATE SOPRA	0,4570	CORTENO GOLGI	0,3461	FOPPOLO	0,3564
CASALBUTTANO ED UNITI	0,3859	CENATE SOTTO	0,5350	CORTENOVA	0,4716	FORCOLA	0,3420
CASALE CREMASCO-VIDOLASCO	0,4022	CENE	0,4162	CORTENUOVA	0,3699	FORESTO SPARSO	0,4061
CASALE LITTA	0,4237	CERANO D'INTELO	0,3555	CORTEOLONA	0,3888	FORMIGARA	0,3760
CASALETTO CEREDANO	0,3920	CERANOVA	0,4239	CORVINO SAN QUIRICO	0,4120	FORNANO SAN GIOVANNI	0,4207
CASALETTO LODIGLIANO	0,4250	CERCINO	0,4250	CORZANO	0,3873	FORTUNAGO	0,3821
CASALETTO VAPRIO	0,4072	CERESARA	0,4042	COSIO VALTELLINO	0,3988	FRASCAROLO	0,3448
CASALETTO DI SOPRA	0,3657	CERETE	0,3681	COSTA MASNAGA	0,4314	FUIPIANO VALLE IMAGNA	0,3314
CASALMAGGIORE	0,4336	CERETTO LOMELLINA	0,3297	COSTA SERINA	0,3825	FUSINE	0,3747
CASALMAIOCCO	0,4878	CERGNAGO	0,3673	COSTA VALLE IMAGNA	0,3501	GABBIONETA-BINANUOVA	0,3828
CASALMORANO	0,3937	CERIANO LAGHETTO	0,4458	COSTA VOLPINO	0,3957	GADESCO-PIEVE DELMONA	0,3986
CASALMORO	0,3749	CERMENATE	0,4376	COSTA DE' NOBILI	0,3863	GAGGLIANO	0,4754
CASALOLDO	0,4060	CERNOBBIO	0,5602	COSTA DI MEZZATE	0,4215	GALBIATE	0,4839
CASALPUSTERLENGO	0,4380	CERNUSCO LOMBARDO	0,5189	COVO	0,3933	GALGAGNANO	0,4495
CASALROMANO	0,3749	CERNUSCO SUL NAVIGLIO	0,5735	COZZO	0,3999	GALLARATE	0,4930
CASALZUIGNO	0,4065	CERRO MAGGIORE	0,4482	CRANDOLA VALSASSINA	0,3683	GALLIATE LOMBARDO	0,6034
CASANOVA LONATI	0,4042	CERRO AL LAMBRO	0,4995	CREDARO	0,4200	GALLIAVOLA	0,4022
CASARGO	0,3591	CERTOSA DI PAVIA	0,4410	CREDERA RUBBIANO	0,4161	GAMBARA	0,3629
CASARILE	0,4416	CERVENO	0,3769	CREMA	0,4995	GAMBARANA	0,3607
CASASCO D'INTELO	0,4018	CERVESINA	0,3844	CREMELLA	0,4570	GAMBOLO	0,4000
CASATENOVO	0,4932	CERVIGNANO D'ADDA	0,4362	CREMENAGA	0,3424	GANDELLINO	0,3707
CASATISMA	0,3991	CESANA BRIANZA	0,4673	CREMENO	0,4610	GANDINO	0,3911
CASAZZA	0,3984	CESANO BOSCONI	0,4392	CREMIA	0,3575	GANDOSSO	0,3761
CASCIAGO	0,5680	CESANO MADERNO	0,4296	CREMONA	0,4827	GARBAGNATE MILANESE	0,4467
CASEI GEROLA	0,3913	CESATE	0,4528	CREMOSANO	0,4166	GARBAGNATE MONASTERO	0,4578
CASELLE LANDI	0,3982	CETO	0,3785	CRESPIATICA	0,3863	GARDONE RIVIERA	0,4949
CASELLE LURANI	0,4031	CEVO	0,3547	CROSIO DELLA VALLE	0,4830	GARDONE VAL TROMPIA	0,4234
CASIRATE D'ADDA	0,4319	CHIARI	0,4053	CROTTA D'ADDA	0,3910	GARGNANO	0,3943
CASLINO D'ERBA	0,4393	CHIAVENNA	0,4267	CUASSO AL MONTE	0,4039	GARLASCO	0,4012
CASNATE CON BERNATE	0,5036	CHIESA IN VALMALENCO	0,3730	CUCCHIGLIO	0,4419	GARLATE	0,4519
CASNIGO	0,3867	CHEVE	0,4011	CUGGIONO	0,4454	GARZENO	0,3132
CASORATE PRIMO	0,4189	CHIGNOLO PO	0,3895	CUGLIATE-FABIASCO	0,3607	GAVARDO	0,3900
CASORATE SEMPIONE	0,4307	CHIGNOLO D'ISOLA	0,3976	CUMIGNANO SUL NAVIGLIO	0,3693	GAVIRATE TERME	0,3680
CASOREZZO	0,4568	CHIUDUNO	0,4164	CUNARDO	0,3792	GAVIRATE	0,4707
CASPOGGIO	0,3579	CHIURO	0,4130	CURA CARPIGNANO	0,4412	GAZZOLO DEGLI IPPOLITI	0,4320
CASSAGO BRIANZA	0,4250	CICOGNOLIO	0,3867	CURIGLIA CON MONTEVIASCO	0,2945	GAZZADA SCHIANNO	0,4568
CASSANO MAGNAGO	0,4205	CIGOGNOLA	0,3953	CURNO	0,4747	GAZZANIGA	0,3985
CASSANO VALCUVIA	0,4020	CIGOLE	0,3742	CURTATONE	0,4608	GAZZUOLO	0,3790
CASSANO D'ADDA	0,4653	CILAVEGNA	0,3907	CUSAGO	0,7663	GEMONIO	0,4192
CASSIGLIO	0,3779	CIMBERGO	0,3747	CUSANO MILANINO	0,5083	GENIVOLTA	0,3784
CASSINA RIZZARDI	0,5456	CINGIA DE' BOTTI	0,3377	CUSINO	0,3231	GENZONE	0,3857
CASSINA VALSASSINA	0,4657	CINISELLO BALSAMO	0,4271	CUSIO	0,3518	GERA LARIO	0,4182
CASSINA DE' PECCHI	0,5474	CINO	0,3465	CUVEGLIO	0,4242	GERENZAGO	0,3899
CASSINETTA DI LUGAGNANO	0,4697	CIRIMIDO	0,4425	CUVIO	0,3768	GERENZANO	0,4716
CASSOLNOVO	0,3978	CISANO BERGAMASCO	0,4395	DAIRAGO	0,4362	GERMIGNANO	0,3909
CASTANA	0,4018	CISERANO	0,4160	DALMINE	0,4599	GEROLA ALTA	0,3402
CASTANO PRIMO	0,4371	CISLAGO	0,4480	DARFO BOARIO TERME	0,4125	GERRE DE' CAPRIOLI	0,4365
CASTEGGIO	0,4401	CISLIANO	0,4985	DAVERIO	0,4682	GESSATE	0,5040
CASTEGNATO	0,4310	CITTIGLIO	0,4028	DAZIO	0,3851	GHEDI	0,3984
CASTEL GABBIANO	0,3887	CIVATE	0,4388	DELEBIO	0,4247	GHISALBA	0,3881
CASTEL GOFFREDO	0,3989	CIVIDATE CAMUNO	0,4030	DELLO	0,3891	GLANICO	0,3895
CASTEL MELLA	0,4308	CIVIDATE AL PIANO	0,3887	DEROVERE	0,4081	GIUSSAGO	0,4334
CASTEL ROZZONE	0,4096	CIVO	0,3673	DERVIO	0,4324	GIUSSANO	0,4396
CASTEL D'ARIO	0,3741	CLAINO CON OSTENO	0,3262	DESENZANO DEL GARDA	0,4970	GODIASCO SALICE TERME	0,4923
CASTELBELFORTE	0,3861	CLIVIO	0,3784	DESIO	0,4556	GOITO	0,3855
CASTELCOVATI	0,3418	CLUSONE	0,4190	DIZZASCO	0,4524	GOLASECCA	0,4354
CASTELDIDONE	0,3930	COCCAGLIO	0,4141	DOLZAGO	0,4416	GOLFERENZO	0,2817
CASTELLANZA	0,4659	COCQUIO-TREVISAGO	0,4063	DOMASO	0,4056	GOMBITO	0,4077
CASTELLEONE	0,4516	CODEVILLA	0,4464	DONGO	0,3863	GONZAGA	0,4068
CASTELLETTO DI BRANDUZZO	0,4148	COGOGNO	0,4662	DORIO	0,4046	GORDONA	0,3870
CASTELLI CALEPIO	0,4273	COGLIATE	0,4403	DORNO	0,4051	GORGONZOLA	0,4978
CASTELLO CABIAGLIO	0,4736	COLERE	0,3547	DOSOLO	0,3973	GORLA MAGGIORE	0,4366
CASTELLO D'AGOGNA	0,4282	COLICO	0,4492	DOSSENA	0,3464	GORLA MINORE	0,4389
CASTELLO DELL'ACQUA	0,3664	COLLE BRIANZA	0,4621	DOSSO DEL LIRO	0,2920	GORLAGO	0,4116
CASTELLO DI BRIANZA	0,4750	COLLEBEATO	0,5212	DOVERA	0,4077	GORLE	0,6113
CASTELLUCCHIO	0,3913	COLLIO	0,3686	DRESANO	0,4942	GORNATE OLONA	0,4605
CASTELMARTE	0,4418	COLOGNE	0,4298	DRIZZONA	0,3748	GORNO	0,3561
CASTELNOVETTO	0,3788	COLOGNO MONZESE	0,4324	DUBINO	0,3737	GOTTOLINGO	0,3730
CASTELNUOVO BOCCA D'ADDA	0,4022	COLOGNO AL SERIO	0,4027	DUMENZA	0,3652	GRAFFIGNANA	0,4719




## Elenco, per Regione, dei Comuni e dei relativi livelli del reddito medio imponibile ai fini dell'addizionale IRPEF

GRANDATE	0,4686	LUMEZZANE	0,4441	MONTE MARENZO	0,4449	PADERNO PONCHIELLI	0,3864
GRANDOLA ED UNITI	0,3455	LUNGAVILLA	0,4304	MONTEBELLO DELLA BATTAGLIA	0,4168	PADERNO D'ADDA	0,4861
GRANTOLA	0,3545	LURAGO MARINONE	0,4621	MONTECALVO VERSIGLIA	0,3647	PAGAZZANO	0,4122
GRASSOBBIO	0,4319	LURAGO D'ERBA	0,4663	MONTEGRINO VALTRAVAGLIA	0,4007	PAGNONA	0,3157
GRAVEDONA ED UNITI	0,4023	LURANO	0,4329	MONTELLO	0,4050	PAISCO LOVENO	0,3273
GRAVELLONA LOMELLINA	0,4051	LURATE CACCVIO	0,4127	MONTEMEZZO	0,3376	PAITONE	0,3821
GREZZAGO	0,4292	LUVINATE	0,6700	MONTESEGALE	0,3905	PALADINA	0,4466
GRIANTE	0,3932	LUZZANA	0,4144	MONTESEGALE	0,4497	PALAZZAGO	0,4437
GROMO	0,3893	MACCAGNO CON PINO E VEDDASCA	0,4162	MONTEVECCCHIA	0,6175	PALAZZO PIGNANO	0,4134
GRONE	0,4048	MACCASTORNA	0,3593	MONTEVECCCHIA	0,4671	PALAZZO SULL'OGLIO	0,4188
GRONTARDO	0,3966	MACHERIO	0,5422	MONTICELLI BRUSATI	0,3643	PALESTRO	0,3940
GROPELLO CAIROLI	0,4182	MACLODIO	0,3873	MONTICELLI PAVESE	0,4629	PALOSCO	0,3803
GROSIO	0,3767	MADESIMO	0,3834	MONTICELLO BRIANZA	0,4091	PANCARANA	0,3701
GROSOTTO	0,4132	MADIGNANO	0,4425	MONTICELLI PAVESE	0,4059	PANDINO	0,4309
GRUMELLO CREMONESE ED UNITI	0,3973	MADONE	0,3922	MONTICELLI PAVESE	0,3924	PANTIGLIATE	0,4630
GRUMELLO DEL MONTE	0,4560	MAGASA	0,3207	MONTORFANO	0,5351	PARABIGO	0,4662
GUANZATE	0,4822	MAGENTA	0,4681	MONTU' BECCARIA	0,4123	PARATICO	0,4479
GUARDAMIGLIO	0,4046	MAGHERNO	0,3934	MONVALLE	0,4184	PARLASCO	0,3644
GUDO VISCONTI	0,4836	MAGNACAVALLO	0,3418	MONZA	0,5828	PARONA	0,4083
GUIDIZZOLO	0,3707	MAGNAGO	0,4415	MONZAMBANO	0,3835	PARRE	0,3713
GUSSAGO	0,4818	MAGREGGIO	0,4454	MORAZZONE	0,4361	PARZANICA	0,3387
GUSSOLA	0,3635	MAIRAGO	0,4216	MORBEGNO	0,4557	PASPARDO	0,3680
IDRO	0,3945	MAIRANO	0,4071	MORENGO	0,4253	PASSIRANO	0,4655
IMBERSAGO	0,5196	MALAGNINO	0,4588	MORIMONDO	0,4108	PASTURO	0,3868
INARZO	0,4393	MALEGO	0,3984	MORNAGO	0,4455	PAULLO	0,4521
INCUDINE	0,3524	MALEO	0,4043	MORNICO LOSANA	0,4221	PAVIA	0,5580
INDUNO OLONA	0,4504	MALGESSO	0,4068	MORNICO AL SERIO	0,3925	PAVONE DEL MELLA	0,3845
INTROBIO	0,4201	MALGRATE	0,5057	MORTARA	0,4260	PEDESINA	0,3702
INTROZZO	0,3550	MALNATE	0,4297	MORTERONE	0,4905	PEDRENGO	0,4591
INVERIGO	0,4674	MALONNO	0,3631	MOSCAZZANO	0,3698	PEGGIO	0,3381
INVERNO E MONTELEONE	0,4274	MANDELLO DEL LARIO	0,4703	MOTTA BALUFFI	0,3691	PEGOGNAGA	0,3941
INVERUNO	0,4516	MANERBA DEL GARDA	0,4777	MOTTA VISCONTI	0,4273	PEIA	0,3656
INZAGO	0,4759	MANERBIO	0,4055	MOTTEGGIANA	0,3804	PELLIO INTELVI	0,3715
IRMA	0,3665	MANTELLIO	0,3948	MOZZANICA	0,4040	PERLEDO	0,4248
ISEO	0,4791	MANTOVA	0,5052	MOZZATE	0,4516	PERO	0,4457
ISOLA DOVARESE	0,3782	MAPELLO	0,4236	MOZZO	0,5937	PERSICO DOSIMO	0,4305
ISOLA DI FONDRÀ	0,3534	MARCALLO CON CASONE	0,4609	MUGGHO	0,4539	PERTICA ALTA	0,3804
ISORELLA	0,3700	MARCARIA	0,4127	MULAZZANO	0,4292	PERTICA BASSA	0,3721
ISPRA	0,4210	MARCHENO	0,4108	MURA	0,3616	PESCAROLO ED UNITI	0,3934
ISSO	0,3710	MARCHIROLO	0,3660	MUSCOLINE	0,4319	PESCATE	0,5098
IZANO	0,4188	MARCIGNAGO	0,4289	MUSSO	0,3586	PESCHIERA BORROMEO	0,6042
JERAGO CON ORAGO	0,4524	MARGNO	0,4118	NAVE	0,4345	PESSANO CON BORNAGLIO	0,4700
LA VALLETTA BRIANZA	0,4592	MARIANA MANTOVANA	0,3679	NEBBIO	0,4113	PESSINA CREMONESE	0,3598
LACCHIARELLA	0,4479	MARIANO COMENSE	0,4366	NERVIANO	0,4570	PEZZAZE	0,3736
LAGLIO	0,4998	MARMENTINO	0,3644	NESSO	0,4133	PIADENA	0,4013
LAINATE	0,4907	MARMIROLO	0,4101	NIARDO	0,4479	PIAN CAMUNO	0,3758
LAINO	0,3860	MARNATE	0,4562	NIBONNO	0,3995	PIANCOGNO	0,3857
LALLIO	0,4562	MARONE	0,4071	NICORVO	0,3383	PIANELLO DEL LARIO	0,4113
LAMBRUGO	0,4647	MARTIGNANA DI PO	0,3882	NOSATE	0,4150	PIANENGO	0,4168
LANDRIANO	0,4268	MARTINENGO	0,3813	NOVA MILANESE	0,4370	PIANICO	0,3894
LANGOSCO	0,3802	MARUDO	0,4023	NOVATE MEZZOLA	0,3768	PIANTEDO	0,3996
LANZADA	0,3569	MARZANO	0,3960	NOVATE MILANESE	0,4859	PIARIO	0,4085
LANZO D'INTELVI	0,3967	MARZIO	0,3746	NOVEDRATE	0,4002	PIATEDA	0,3865
LARDIRAGO	0,4202	MASATE	0,4714	NOVIGLIO	0,4945	PIAZZA BREMBANA	0,4016
LASNIGO	0,3652	MASCIAGO PRIMO	0,4247	NUVOLENTINO	0,4029	PIAZZATORRE	0,3785
LAVENA PONTE TRESA	0,3506	MASLIANICO	0,4087	NUVOLERA	0,4164	PIAZZOLO	0,3717
LAVENO-MOMBELLO	0,4296	MASSALENGO	0,4131	ODOLO	0,4500	PIERANICA	0,3913
LAVENONE	0,3421	MAZZANO	0,4269	OFFANENGO	0,4261	PIETRA DE' GIORGI	0,3540
LAZZATE	0,4360	MAZZO DI VALTELLINA	0,4082	OFFLAGA	0,3823	PIEVE ALBIGNOLA	0,3765
LECCO	0,5227	MEDA	0,4773	OGGIONA CON SANTO STEFANO	0,4263	PIEVE EMANUELE	0,4361
LEFFE	0,4067	MEDE	0,3864	OGGIONO	0,4883	PIEVE FISSIRAGA	0,4773
LEGGIUNO	0,4314	MEDIGLIA	0,4660	OLEVANO DI LOMELLINA	0,3889	PIEVE PORTO MORONE	0,3747
LEGNANO	0,5185	MEDOLAGO	0,4422	OLGATE COMASCO	0,4240	PIEVE SAN GIACOMO	0,3825
LENA	0,3697	MEDOLE	0,3772	OLGATE MOLGORA	0,4641	PIEVE D'OLMI	0,3970
LENO	0,3918	MELLEGNANO	0,4672	OLGATE OLONA	0,4910	PIEVE DEL CAIRO	0,3896
LENTATE SUL SEVESO	0,4377	MELLETTI	0,3717	OLGATE	0,4294	PIEVE DI CORIANO	0,3822
LESSMO	0,5906	MELLO	0,3217	OLIVA GESSI	0,4115	PIGRA	0,4148
LEVATE	0,4285	MELZO	0,4578	OLIVETO LARIO	0,4479	PINAROLO PO	0,3980
LEZZENO	0,3769	MENAGGIO	0,4361	OLMENETA	0,3919	PIOTTELLO	0,4352
LIERNA	0,4711	MENCONICO	0,3640	OLMO AL BREMBO	0,3618	PISOGNE	0,4126
LIMBIATE	0,4023	MERATE	0,5207	OLTRE IL COLLE	0,3589	PIUBEGA	0,3818
LIMIDO COMASCO	0,4468	MERCALLO	0,4259	OLTRESSENDA ALTA	0,3761	PIURO	0,3702
LIMONE SUL GARDA	0,3477	MERLINO	0,4275	OLTRONA DI SAN MAMETTE	0,4365	PIZZALE	0,4133
LINAROLO	0,4156	MERONE	0,4227	OME	0,4121	PIZZIGHETTONE	0,4220
LIPOMO	0,4618	MESE	0,3768	ONETA	0,3578	PLESIO	0,3785
LIRIO	0,2715	MESENZANA	0,3669	ONO SAN PIETRO	0,3673	POGGIO RUSCO	0,3955
LISCATE	0,4671	MESERO	0,4278	ONORE	0,4094	POGGIRIDENTI	0,4577
LISSONE	0,4663	MEZZAGO	0,4194	OPERA	0,5214	POGLIANO MILANESE	0,4693
LIVIGNO	0,4118	MEZZANA BIGLI	0,3918	ORIGGIO	0,4729	POGNANA LARIO	0,4124
LIVO	0,3365	MEZZANA RABATTONE	0,3769	ORINO	0,4360	POGNANO	0,4126
LIVRAGA	0,3971	MEZZANINO	0,4217	ORIO LITTA	0,3962	POLAVENO	0,4081
LOCATE VARESE	0,4384	MEZZOLDO	0,3381	ORIO AL SERIO	0,4191	POLPENAZZE DEL GARDA	0,4685
LOCATE DI TRIULZI	0,4540	MILANO	0,6641	ORNAGO	0,4603	POMPIANO	0,3917
LOCATELLO	0,3476	MILZANO	0,3629	ORNICA	0,3368	POMPONESCO	0,4025
LODI	0,5147	MIRADOLE TERME	0,4166	ORSENIGO	0,4882	PONCARALE	0,4192
LODI VECCHIO	0,4090	MISANO DI GERA D'ADDA	0,4132	ORZINUOVI	0,4264	PONNA	0,3271
LODRINO	0,4033	MISINTO	0,4556	ORZIVECCHI	0,3632	PONTE LAMBRO	0,4106
LOGRATO	0,4020	MISSAGLIA	0,4806	OSIO SOPRA	0,4292	PONTE NIZZA	0,3831
LOMAGNA	0,5305	MOGGIO	0,4512	OSIO SOTTO	0,4262	PONTE NOSSA	0,3746
LOMAZZO	0,4566	MOGLIA	0,3830	OSMATE	0,4614	PONTE SAN PIETRO	0,4353
LOMELLO	0,3941	MOIO DE' CALVI	0,3767	OSNAGO	0,4897	PONTE DI LEGNO	0,3979
LONATE CEPPINO	0,4107	MOLTENO	0,4365	OSPEDALETTO LODIGIANO	0,3943	PONTE IN VALTELLINA	0,4115
LONATE POZZOLO	0,4094	MOLTRASIO	0,5934	OSPITALETTO	0,4148	PONTERANICA	0,5162
LONATO DEL GARDA	0,4305	MONASTEROLO DEL CASTELLO	0,4122	OSSAGO LODIGIANO	0,4126	PONTEVICO	0,3780
LONGHENA	0,3949	MONGUZZO	0,4717	OSSIMO	0,3550	PONTI SUL MINCIO	0,4332
LONGONE AL SEGRINO	0,5029	MONIGA DEL GARDA	0,4511	OSSONA	0,4286	PONTIDA	0,4290
LOSINE	0,4279	MONNO	0,3638	OSTIANO	0,3686	PONTIROLO NUOVO	0,4094
LOVERE	0,4698	MONTAGNA IN VALTELLINA	0,4545	OSTIGLIA	0,4000	PONTOGLIO	0,3799
LOVERO	0,3721	MONTALTO PAVESE	0,3314	OTTOBIANO	0,3754	PORLEZZA	0,3802
LOZIO	0,3710	MONTANASO LOMBARDO	0,4907	OZZERO	0,4192	PORTALBERA	0,3867
LOZZA	0,4445	MONTANO LUCINO	0,4573	PADENGHE SUL GARDA	0,5800	PORTO CERESIO	0,3840
LUINO	0,4021	MONTE CREMASCO	0,4330	PADERNO DUGNANO	0,4678	PORTO MANTOVANO	0,4351
LUISAGO	0,4358	MONTE ISOLA	0,3575	PADERNO FRANCIACORTA	0,4310	PORTO VALTRAVAGLIA	0,4281



## Elenco, per Regione, dei Comuni e dei relativi livelli del reddito medio imponibile ai fini dell'addizionale IRPEF

POSTALESIO	0,4006	SAMOLACO	0,3485	SOMAGLIA	0,4039	TURANO LODIGIANO	0,4123
POZZAGLIO ED UNITI	0,3810	SAN BARTOLOMEO VAL CAVARGNA	0,2912	SOMMA LOMBARDO	0,4190	TURATE	0,4600
POZZO D'ADDA	0,4510	SAN BASSANO	0,3895	SOMMO	0,4282	TURBIGO	0,4154
POZZOLENGO	0,4112	SAN BENEDETTO PO	0,3766	SONCINO	0,4207	UBIALE CLANEZZO	0,4111
POZZUOLO MARTESANA	0,4580	SAN CIPRIANO PO	0,3684	SONDALO	0,3788	UBOLDO	0,4472
PRADALUNGA	0,3980	SAN COLOMBANO AL LAMBRO	0,4549	SONDRIO	0,4945	UGGIATE-TREVANO	0,4282
PRALBOINO	0,3796	SAN DAMIANO AL COLLE	0,3439	SONGAVAZZO	0,3836	URAGO D'OGGIO	0,3488
PRATA CAMPORTACCIO	0,3689	SAN DANIELE PO	0,3806	SONICO	0,3933	URGNANO	0,4155
PREDORE	0,4396	SAN DONATO MILANESE	0,6447	SORDIO	0,4433	USMATE VELATE	0,5233
PREGNANA MILANESE	0,4626	SAN FEDELE INTELVI	0,3875	SORESINA	0,4229	VAIANO CREMASCO	0,4063
PREMANA	0,3926	SAN FELICE DEL BENACO	0,4653	SORICO	0,3478	VAILATE	0,4224
PREMOLO	0,4123	SAN FERMO DELLA BATTAGLIA	0,4982	SORISOLE	0,4307	VAL BREMBILLA	0,3859
PRESEGLIE	0,4137	SAN FIORANO	0,4801	SORMANO	0,3584	VAL MASINO	0,3210
PRESEZZO	0,4358	SAN GENESIO ED UNITI	0,5261	SOSPIRO	0,3752	VAL REZZO	0,2227
PRESTINE	0,3579	SAN GERVASIO BRESCIANO	0,3895	SOTTO IL MONTE GIOVANNI XXIII	0,4468	VAL DI NIZZA	0,3629
PREVALLE	0,3756	SAN GIACOMO FILIPPO	0,3198	SOVERE	0,3998	VALBONDIONE	0,3635
PRIMALUNA	0,4266	SAN GIACOMO DELLE SEGNALE	0,3640	SOVICO	0,4511	VALBREMBO	0,4523
PROSERPIO	0,4811	SAN GIORGIO DI LOMELLINA	0,3679	SPESSA	0,3805	VALBRONA	0,3995
PROVAGLIO VAL SABBIA	0,3995	SAN GIORGIO DI MANTOVA	0,4239	SPINADESCO	0,4049	VALDIDENTRO	0,3708
PROVAGLIO DISEO	0,4269	SAN GIORGIO SU LEGNANO	0,4546	SPINEDA	0,3506	VALDISOTTO	0,3714
PUEGNAGO SUL GARDA	0,4217	SAN GIOVANNI BIANCO	0,3929	SPINO D'ADDA	0,4387	VALEGGIO	0,3107
PUMENENGO	0,3291	SAN GIOVANNI DEL DOSSO	0,3499	SPINONE AL LAGO	0,4145	VALERA FRATTA	0,4161
PUSIANO	0,5342	SAN GIOVANNI IN CROCE	0,3944	SPIRANO	0,4016	VALFURVA	0,3495
QUINGENTOLE	0,3354	SAN GIULIANO MILANESE	0,4461	SPRIANA	0,3494	VALGANNA	0,3984
QUINTANO	0,3826	SAN MARTINO SICCOMARIO	0,4812	STAGNO LOMBARDO	0,3991	VALGOGGIO	0,3513
QUINZANO D'OGGIO	0,3700	SAN MARTINO DALL'ARGINE	0,3779	STAZZONA	0,3394	VALGREGHENTINO	0,4577
QUISTELLO	0,3731	SAN MARTINO DEL LAGO	0,3779	STEZANO	0,4459	VALLE LOMELLINA	0,3670
RAMPONIO VERNA	0,4040	SAN MARTINO IN STRADA	0,4341	STRADELLA	0,4379	VALLE SALMBENE	0,5175
RANCIO VALCUVIA	0,3640	SAN NAZZARO VAL CAVARGNA	0,3890	STROZZA	0,3801	VALLEVE	0,3626
RANCO	0,5158	SAN PAOLO	0,3671	SUARDI	0,3389	VALLO TERME	0,3870
RANICA	0,5158	SAN PAOLO D'ARGON	0,4497	SUEGLIO	0,3638	VALMADRETA	0,4545
RANZANICO	0,4221	SAN PELLEGRINO TERME	0,4160	SUELLO	0,4479	VALMOREA	0,4265
RASURA	0,3517	SAN ROCCO AL PORTO	0,4124	SUISIO	0,4053	VALNEGRA	0,4058
REA	0,3695	SAN SIRO	0,3584	SULBIATE	0,4606	VALSOLDA	0,3347
REDAVALLE	0,4122	SAN VITTORE OLONA	0,4733	SULZANO	0,4441	VALTORTA	0,3604
REDONDESCO	0,3579	SAN ZENO NAVIGLIO	0,4335	SUMIRAGO	0,4652	VALVERDE	0,3974
REMEDELLO	0,3818	SAN ZENONE AL LAMBRO	0,4416	SUSTINENTE	0,3648	VALVESTINO	0,3255
RENATE	0,4544	SAN ZENONE AL PO	0,3911	SUZZARA	0,4187	VANZAGHELLO	0,4398
RESCALDINA	0,4704	SANGIANO	0,3939	TACENO	0,4043	VANZAGO	0,4958
RETORBIDO	0,4280	SANNAZZARO DE' BURGONDI	0,4109	TAINO	0,4864	VAPRIO D'ADDA	0,4678
REVERE	0,4076	SANT'ALESSIO CON VIALONE	0,4488	TALAMONA	0,3860	VARANO BORGHI	0,4251
REZZAGO	0,3699	SANT'ANGELO LODIGIANO	0,4137	TALEGGIO	0,3638	VAREDO	0,4512
REZZATO	0,4412	SANT'ANGELO LOMELLINA	0,3923	TARTANO	0,3330	VARENNA	0,5077
RHO	0,4759	SANT'OMOBONO TERME	0,3802	TAVAZZANO CON VILLAVESCO	0,4177	VARESE	0,5329
RICENGO	0,4229	SANTA BRIGIDA	0,3252	TAVERNERIO	0,4536	VARZI	0,3940
RIPALTA ARPINA	0,4109	SANTA CRISTINA E BISSONE	0,4099	TAVERNOLA BERGAMASCA	0,4248	VEDANO OLONA	0,4419
RIPALTA CREMASCA	0,4421	SANTA GIULETTA	0,3890	TAVERNOLE SUL MELLA	0,4088	VEDANO AL LAMBRO	0,6801
RIPALTA GUERINA	0,4343	SANTA MARGHERITA DI STAFFORA	0,3572	TEGLIO	0,3833	VEDESETA	0,3240
RIVA DI SOLTO	0,4749	SANTA MARIA HOE	0,4698	TELGATE	0,4067	VEDUGGIO CON COLZANO	0,4393
RIVANAZZANO TERME	0,4383	SANTA MARIA DELLA VERSA	0,3730	TEMU	0,3735	VELESSO	0,4164
RIVAROLO MANTOVANO	0,3972	SANTO STEFANO LODIGIANO	0,4233	TERNATE	0,4342	VELEZZO LOMELLINA	0,4080
RIVAROLO DEL RE ED UNITI	0,3967	SANTO STEFANO TICINO	0,4671	TERNO D'ISOLA	0,4208	VELLEZZO BELLINI	0,4474
RIVOLTA D'ADDA	0,4249	SAREZZO	0,4245	TERRANOVA DEI PASSERINI	0,4053	VENDROGNO	0,3708
ROBBIATE	0,4809	SARNICO	0,5168	TICENGO	0,3700	VENEGONO INFERIORE	0,4594
ROBBIO	0,4034	SARONNO	0,5366	TIGNALE	0,2922	VENEGONO SUPERIORE	0,4595
ROBECCHETTO CON INDUNO	0,4255	SARTIRANA LOMELLINA	0,3708	TIRANO	0,4267	VENIANO	0,4181
ROBECCO PAVESE	0,3997	SAVIORE DELL'ADAMELLO	0,3541	TORBOLLE CASAGLIA	0,3989	VERANO BRIANZA	0,4399
ROBECCO D'OGGIO	0,3658	SCALDASOLE	0,3993	TORLINO VIMERCATI	0,4661	VERCANA	0,3762
ROBECCO SUL NAVIGLIO	0,4665	SCANDOLARA RAVARA	0,3580	TORNATA	0,3562	VERCELA	0,3482
ROCCA SUSELLA	0,3861	SCANDOLARA RIPA D'OGGIO	0,3760	TORNO	0,5628	VERCURAGO	0,4573
ROCCA DE' GIORGI	0,4326	SCANZOROSCIATE	0,4795	TORRAZZA COSTE	0,4583	VERDELLINO	0,4093
ROCCA FRANCA	0,3710	SCHIGLIANO	0,3571	TORRE BERETTI E CASTELLARO	0,3549	VERDELLIO	0,4371
RODANO	0,5462	SCHILPARIO	0,3627	TORRE BOLDONE	0,4966	VERDELO	0,4795
RODENGO SAIANO	0,4619	SCHIVENOGLIA	0,3424	TORRE PALLAVICINA	0,3482	VERGIATE	0,4402
RODERO	0,3956	SECUGNAGO	0,4036	TORRE D'ARSE	0,4116	VERMEZZO	0,4886
RODIGO	0,4481	SEDRIANO	0,4506	TORRE D'ISOLA	0,7026	VERNATE	0,4536
ROGENO	0,4841	SEDRINA	0,3901	TORRE DE' BUSI	0,4171	VEROLANUOVA	0,3940
ROGNANO	0,5341	SEGRATE	0,6919	TORRE DE' NEGRI	0,3548	VEROLAVECCHIA	0,3841
ROGNO	0,4267	SELLERO	0,3794	TORRE DE' PICENARDI	0,3815	VERRETTO	0,3727
ROGOLÒ	0,3851	SELVINO	0,3812	TORRE DE' ROVERI	0,5184	VERRUA PO	0,4137
ROMAGNESE	0,3385	SEMIANA	0,3874	TORRE DI SANTA MARIA	0,3726	VERTEMATE CON MINOPRIO	0,4261
ROMANENGO	0,4174	SENAGO	0,4340	TORREVECCHIA PIA	0,4116	VERTOVA	0,3805
ROMANO DI LOMBARDIA	0,4087	SENIGA	0,3960	TORRICELLA VERZATE	0,4298	VERVIO	0,3647
RONAGO	0,4025	SENNA COMASCO	0,4435	TORRICELLA DEL PIZZO	0,3267	VESCOVATO	0,3958
RONCADELLE	0,4229	SENNA LODIGIANA	0,3708	TOSCOLANO MADERNO	0,4015	VESTONE	0,4173
RONCARO	0,4371	SEREGNO	0,4847	TOVO DI SANT'AGATA	0,3864	VESTRENO	0,3657
RONCELLO	0,4538	SERGNANO	0,4087	TRADATE	0,4729	VEZZA D'OGGIO	0,3881
RONCO BRIANTINO	0,4758	SERIATE	0,4540	TRAONA	0,3877	VIADANA	0,4268
RONCOBELLO	0,3689	SERINA	0,3715	TRAVACÒ SICCOMARIO	0,5212	VIADANICA	0,4435
RONCOFERRARO	0,3899	SERLE	0,3640	TRAVAGLIATO	0,4009	VIDIGULFO	0,4305
RONCOLA	0,3524	SERMIDE	0,3914	TRAVEDONA-MONATE	0,4438	VIGANO SAN MARTINO	0,3998
ROSASCO	0,3416	SERNIO	0,3965	TREMENICO	0,3397	VIGANO	0,4757
ROSATE	0,4609	SERRAVALLE A PO	0,3555	TREMEZZINA	0,5061	VIGEVANO	0,4295
ROTA D'IMAGNA	0,3613	SESTO CALENDE	0,4861	TREMOSINE SUL GARDA	0,3266	VIGGIÙ	0,3739
ROVATO	0,4020	SESTO SAN GIOVANNI	0,4686	TRENZANO	0,3628	VIGNATE	0,4675
ROVELLASCIA	0,4542	SESTO ED UNITI	0,4253	TRESCORE BALNEARIO	0,4394	VIGOLO	0,3637
ROVELLO PORRO	0,4340	SETTALA	0,4597	TRESCORE CREMASCO	0,4178	VILLA BISCOSSI	0,3193
ROVERBELLA	0,3790	SETTIMO MILANESE	0,5020	TRESVIO	0,4347	VILLA CARCINA	0,4256
ROVESCALA	0,3366	SEVESO	0,4497	TREVIGLIO	0,4999	VILLA CORTESE	0,4337
ROVETTA	0,4133	SILVANO PIETRA	0,3885	TREVIOLÒ	0,4721	VILLA GUARDIA	0,4612
ROZZANO	0,4319	SIRMIONE	0,4221	TREVISO BRESCIANO	0,3527	VILLA POMA	0,4075
ROÈ VOLCIANO	0,4521	SIRONE	0,4259	TREZZANO ROSA	0,4616	VILLA D'ADDA	0,4332
RUDIANO	0,3495	SIRTORI	0,5342	TREZZANO SUL NAVIGLIO	0,4825	VILLA D'ALMÈ	0,4299
RUINO	0,3496	SIZIANO	0,4594	TREZZO SULL'ADDA	0,4487	VILLA D'OGNA	0,3736
SABBIO CHIESE	0,4200	SOIANO DEL LAGO	0,5365	TREZZONE	0,3631	VILLA DI CHIAVENNA	0,3099
SABBIONETA	0,3984	SOLARO	0,4346	TRIBIANO	0,5049	VILLA DI SERIO	0,4371
SALA COMACINA	0,3591	SOLAROLO RAINERIO	0,3750	TRIGOLO	0,3864	VILLA DI TIRANO	0,3801
SALE MARASINO	0,4253	SOLBIATE	0,4279	TRIUGGIO	0,4895	VILLACHIARA	0,3607
SALERANO SUL LAMBRO	0,4117	SOLBIATE ARNO	0,4828	TRIVOLZIO	0,4562	VILLANOVA D'ARDENGGHI	0,4147
SALTIRIO	0,3799	SOLBIATE OLONA	0,4398	TROMELLO	0,3822	VILLANOVA DEL SILLARO	0,3944
SALVIROLA	0,4158	SOLFERINO	0,4358	TRONZANO LAGO MAGGIORE	0,3870	VILLANTERIO	0,4157
SALÒ	0,4779	SOLTO COLLINA	0,4365	TROVO	0,4397	VILLANOVA SUL CLISI	0,3922
SAMARATE	0,4236	SOLZA	0,4198	TRUCCAZZANO	0,4489	VILLASANTA	0,5156



**Elenco, per Regione, dei Comuni e dei relativi livelli del reddito medio imponibile ai fini dell'addizionale IRPEF**

VILLIMPENTA	0,3592	FILOTTRANO	0,3516	PIAGGE	0,3502	CASTELLINO DEL BIFERNO	0,2757		
VILLONGO	0,4221	FIORDIMONTE	0,3240	PIANDIMELETO	0,3429	CASTELMAURO	0,2761		
VILMINORE DI SCALVE	0,3942	FUMINATA	0,3748	PIETRARUBBIA	0,3075	CASTELPETROSO	0,3302		
VIMERCATE	0,5237	FOLIGNANO	0,3865	PIEVE TORINA	0,3515	CASTELPIZZUTO	0,3574		
VIMODRONE	0,4856	FORCE	0,3010	PIEVEBOVIGLIANA	0,3721	CASTELVERRINO	0,3263		
VIONE	0,3637	FOSSOMBRONE	0,3835	PIOBBICO	0,3464	CASTROPIGNANO	0,3280		
VISANO	0,4330	FRANCAVILLA D'ETE	0,3295	PIORACO	0,3794	CERCEMAGGIORE	0,2805		
VISTARINO	0,4241	FRATTE ROSA	0,3272	POGGIO SAN MARCELLO	0,3396	CERCEPICCOLA	0,2952		
VITTUONE	0,4528	FRONTINO	0,2916	POGGIO SAN VICINO	0,3028	CERRO AL VOLTURNO	0,3230		
VIZZOLA TICINO	0,4917	FRONTONE	0,3383	POLLENZA	0,3699	CHIAUCI	0,3415		
VIZZOLO PREDABISSI	0,5141	GABICCE MARE	0,3426	POLVERIGI	0,4063	CIVITACAMPOMARANO	0,3239		
VOBARNO	0,3817	GAGLIOLE	0,3492	PONZANO DI FERMO	0,3509	CIVITANOVA DEL SANNIO	0,3163		
VOGHERA	0,4576	GENGA	0,3723	PORTO RECANATI	0,4163	COLLE D'ANCHISE	0,3186		
VOLONGO	0,3419	GRADARA	0,3671	PORTO SAN GIORGIO	0,4330	COLLETORTO	0,2947		
VOLPARA	0,3933	GROTTAMMARE	0,4022	PORTO SANT'ELPIDIO	0,3609	COLLI A VOLTURNO	0,3543		
VOLTA MANTOVANA	0,3876	GROTTAZZOLINA	0,3576	POTENZA PICENA	0,3621	CONCA CASALE	0,2878		
VOLTIDO	0,3475	GUALDO	0,2946	RAPAGNANO	0,3496	DURONIA	0,3136		
ZANDOBBOIO	0,3981	ISOLA DEL PIANO	0,3381	RECANATI	0,4001	FERRAZZANO	0,4887		
ZANICA	0,4291	JESI	0,4311	RIPATRANSONE	0,3523	FILIGNANO	0,3531		
ZAVATTARELLO	0,3935	LAPEDONA	0,3574	RIPE SAN GINESIO	0,3369	FORLÌ DEL SANNIO	0,3458		
ZECCONE	0,4421	LORETO	0,3841	ROCCAFLUVIONE	0,3355	FORNELLI	0,3087		
ZELBIO	0,3974	LORO PICENO	0,3422	ROSORA	0,3877	FOSSALTO	0,2836		
ZELO BUON PERSICO	0,4426	LUNANO	0,3695	ROTELLA	0,3056	FROSOLONE	0,3176		
ZELO SURRIGONE	0,4604	MACERATA	0,4503	SALTARA	0,3814	GAMBATESA	0,3264		
ZEME	0,3916	MACERATA FELTRIA	0,3671	SAN BENEDETTO DEL TRONTO	0,4123	GILDONE	0,2873		
ZENEVREDO	0,4293	MAGLIANO DI TENNA	0,3474	SAN COSTANZO	0,3583	GUARDIAFIERA	0,3012		
ZERBO	0,3697	MAIOLATI SPONTINI	0,3811	SAN GINESIO	0,3408	GUARDIAREGIA	0,3274		
ZERBOLÒ	0,4272	MALTIGNANO	0,3715	SAN GIORGIO DI PESARO	0,3419	GUGLIONESI	0,3406		
ZIBIDO SAN GIACOMO	0,4515	MASSA FERMANA	0,3159	SAN LORENZO IN CAMPO	0,3404	ISERNIA	0,4421		
ZINASCO	0,3915	MASSIGNANO	0,3425	SAN MARCELLO	0,4261	JELSI	0,2990		
ZOGNO	0,4033	MATELICA	0,3680	SAN PAOLO DI JESI	0,3731	LARINO	0,3747		
ZONE	0,3652	MERCATELLO SUL METAURO	0,3272	SAN SEVERINO MARCHE	0,3665	LIMOSANO	0,2949		
<b>REGIONE</b>				SANT'ANGELO IN PONTANO	0,3210	LONGANO	0,2983		
<b>MARCHE</b>				SANT'ANGELO IN VADO	0,3586	LUCITO	0,2877		
ACQUACANINA				SANT'ELPIDIO A MARE	0,3793	LUPARA	0,2901		
ACQUALAGNA				SANTIPPOLITO	0,3443	MACCHIA VALFORTORE	0,2850		
ACQUASANTA TERME				SANTA MARIA NUOVA	0,3400	MACCHIA D'ISERNIA	0,3515		
ACQUAVIVA PICENA				SANTA VITTORIA IN MATENANO	0,3206	MACCHIAGODENA	0,2894		
AGUGLIANO				SARNANO	0,3760	MAFALDA	0,2934		
ALTIDONA				SASSOCORVARO	0,3542	MATRICE	0,3040		
AMANDOLA				SASSOFELTRIO	0,3462	MIRABELLO SANNITICO	0,3695		
ANCONA				SASSOFERRATO	0,3624	MIRANDA	0,3255		
APECCHIO				SEFRO	0,4088	MOLISE	0,2707		
APIRO				SENGALLIA	0,4234	MONACILIONI	0,2836		
APPIGNANO				SERRA SAN QUIRICO	0,3572	MONTAGANO	0,3623		
APPIGNANO DEL TRONTO				SERRA SANT'ABBONDIO	0,3234	MONTAQUILA	0,3611		
ARCEVIA				SERRA DE' CONTI	0,3688	MONTECILFONE	0,3061		
ARQUATA DEL TRONTO				SERRAPETRONA	0,3448	MONTEFALCONE NEL SANNIO	0,2878		
ASCOLI PICENO				SERRAVALLE DI CHIENTI	0,3338	MONTELONGO	0,3549		
AUDITORE				SERRUNGARINA	0,3841	MONTEMITRO	0,3088		
BARBARA				SERVIGLIANO	0,3366	MONTENERO VAL COCCHIARA	0,3458		
BARCHI				SIROLO	0,4331	MONTENERO DI BISACCIA	0,3141		
BELFORTE ALL'ISAURO				SMERILLO	0,3064	MONTERODUNI	0,3826		
BELFORTE DEL CHIENTI				SPINETOLI	0,3589	MONTECORONE NEI FRENTANI	0,3194		
BELMONTE PICENO				STAFFOLO	0,3432	MORRONE DEL SANNIO	0,2776		
BELVEDERE OSTRENSE				TAVOLETO	0,3119	ORATINO	0,3987		
BOLOGNOLA				TAVULLIA	0,4114	PALATA	0,3059		
BORGO PACE				TOLENTINO	0,3740	PESCHESCE	0,4398		
CAGLI				TORRE SAN PATRIZIO	0,3294	PESCOLANCIANO	0,3344		
CALDAROLA				TRECASTELLI	0,3465	PESCOENATARO	0,3701		
CAMERANO				TREIA	0,3467	PETACCIATO	0,3280		
CAMERATA PICENA				URBANIA	0,3647	PETRELLA TIFERNINA	0,3437		
CAMERINO				URBINO	0,4187	PETTORANELLO DEL MOLISE	0,3352		
CAMPOFILONE				URBISAGLIA	0,3468	PIETRABONDANTE	0,3207		
CAMPOROTONDO DI FIATRONE				USSITA	0,3496	PIETRACATELLA	0,3065		
CANTIANO				VALLEFOGLIA	0,3679	PIETRACUPA	0,3027		
CARASSAI				VENAROTTA	0,3640	PIZZONE	0,3512		
CARPEGNA				VISSO	0,3487	POGGIO SANNITA	0,2744		
CARTOCETO				<b>REGIONE</b>				PORTOCANNONE	0,3160
CASTEL DI LAMA				<b>MOLISE</b>				POZZILLI	0,3521
CASTELBELLINO				ACQUAVIVA COLLECROCE	0,2777	PROVIDENTI	0,2757		
CASTELFIDARDO				ACQUAVIVA D'ISERNIA	0,3243	RICCIA	0,3258		
CASTELLEONE DI SUASA				AGNONE	0,3977	RIONERO SANNITICO	0,3452		
CASTELPLANO				BAGNOLI DEL TRIGNO	0,2907	RIPABOTTONI	0,2849		
CASTELRAIMONDO				BARANELLO	0,3377	RIPALIMOSANI	0,3663		
CASTELSANTANGELO SUL NERA				BELMONTE DEL SANNIO	0,2975	ROCCAMANDOLFI	0,3287		
CASTIGNANO				BOJANO	0,3622	ROCCASICURA	0,3409		
CASTORANO				BONEFRO	0,3261	ROCCAVIVARA	0,3134		
CERRETO D'ESI				BUSSO	0,3300	ROCCETTA A VOLTURNO	0,3592		
CESSAPALOMBO				CAMPOBASSO	0,4523	ROTELO	0,3304		
CHIGOLI				CAMPOCHIARO	0,3427	SALCITO	0,2761		
CIVITANOVA MARCHE				CAMPODIPIETRA	0,3648	SAN BIASE	0,2643		
COLLI DEL TRONTO				CAMPOLIETO	0,3151	SAN FELICE DEL MOLISE	0,2681		
COLMURANO				CAMPOMARINO	0,3341	SAN GIACOMO DEGLI SCHIAVONI	0,3765		
COMUNANZA				CANTALUPO NEL SANNIO	0,3377	SAN GIOVANNI IN GALDO	0,3082		
CORINALDO				CAPRACOTTA	0,3526	SAN GIULIANO DEL SANNIO	0,3422		
CORRIDONIA				CAROVILLI	0,3539	SAN GIULIANO DI PUGLIA	0,3212		
COSSIGNANO				CARPINONE	0,3202	SAN MARTINO IN PENNISI	0,3079		
CUPRA MARITTIMA				CASACALENDA	0,3244	SAN MASSIMO	0,3452		
CUPRAMONTANA				CASALCIPRANO	0,3083	SAN PIETRO AVELLANA	0,3202		
ESANATOGLIA				CASTEL SAN VINCENZO	0,3703	SAN POLO MATESE	0,3159		
FABRIANO				CASTEL DEL GIUDICE	0,3749	SANT'AGAPITO	0,3664		
FALCONARA MARITTIMA				CASTELBOTTACCIO	0,2858	SANT'ANGELO LIMOSANO	0,3143		
FALERONE								SANT'ANGELO DEL PESCO	0,3350
FANO								SANTELENA SANNITA	0,3102
FERMIGNANO								SANT'ELIA A PIANISI	0,3004
FERMO								SANTA CROCE DI MAGLIANO	0,3005
FIASTRA								SANTA MARIA DEL MOLISE	0,3400
								SCAPOLI	0,3065
								SEPINO	0,3061
								SESSANO DEL MOLISE	0,3446
								SESTO CAMPANO	0,3574
								SPINETE	0,2973





## Elenco, per Regione, dei Comuni e dei relativi livelli del reddito medio imponibile ai fini dell'addizionale IRPEF

TAVENNA	0,2563	BELVEDERE LANGHE	0,3185	CANELLI	0,4157	CAVAGNOLO	0,4015
TERMOLI	0,4132	BELVEGLIO	0,3971	CANISCHIO	0,4084	CAVALLERLEONE	0,3460
TORELLA DEL SANNIO	0,3015	BENE VAGIENNA	0,3964	CANNERO RIVIERA	0,3726	CAVALLERMAGGIORE	0,4002
TORO	0,3173	BENEVELLO	0,4101	CANNOBIO	0,3400	CAVALLIRIO	0,4105
TRIVENTO	0,3045	BENNA	0,3681	CANOSIO	0,3110	CAVATORE	0,3610
TUFARA	0,2971	BERGAMASCO	0,3903	CANTALUPA	0,4879	CAVOUR	0,3816
URURI	0,3284	BERGOLO	0,3139	CANTALUPO LIGURE	0,3616	CELLA MONTE	0,4967
VASTOGIRARDI	0,3409	BERNEZZO	0,4025	CANTARANA	0,4335	CELLARENGO	0,3803
VENAFRO	0,4050	BERZANO DI SAN PIETRO	0,3866	CANTOIRA	0,3594	CELLE ENOMONDO	0,3969
VINCHIATURO	0,3696	BERZANO DI TORTONA	0,3949	CAPRAUNA	0,3355	CELLE DI MACRA	0,3456
<b>REGIONE</b>							
<b>PIEMONTE</b>							
ACCEGLIO	0,3503	BEURA-CARDEZZA	0,3948	CAPREZZO	0,4098	CELLIO	0,4206
ACQUI TERME	0,4256	BIANDRATE	0,4098	CAPRIATA D'ORBA	0,4370	CENTALLO	0,3971
AGLIANO TERME	0,3524	BIANZÈ	0,3618	CAPRIE	0,4580	CEPPO MORELLI	0,3514
AGLIÈ	0,4420	BIBIANA	0,3765	CAPRIGLIO	0,4618	CERANO	0,4145
AGRATE CONTURBIA	0,5498	BIELLA	0,4713	CAPRILE	0,3856	CERCENASCO	0,3869
AILOCHE	0,3735	BIOGLIO	0,3742	CARAGLIO	0,3961	CERES	0,3922
ARASCA	0,4004	BISTAGNO	0,3768	CARAMAGNA PIEMONTE	0,4011	CERESETO	0,4341
AISONE	0,3782	BOBBIO PELLICE	0,3398	CARAVINO	0,3787	CERESOLE ALBA	0,4017
ALA DI STURA	0,3538	BOCA	0,3947	CARBONARA SCRIVIA	0,4354	CERESOLE REALE	0,4329
ALAGNA VALSESIA	0,3974	BOCCIOLETO	0,3127	CARCOFORO	0,3085	CERRETTO CASTELLO	0,3826
ALBA	0,4799	BOGNANCO	0,3382	CARDÈ	0,3413	CERRETTO GRUE	0,3971
ALBANO VERCELLESE	0,3416	BOGOGNO	0,6209	CAREMA	0,3845	CERRETTO D'ASTI	0,3565
ALBARETTO DELLA TORRE	0,4046	BOLLENGO	0,4265	CARENTINO	0,4692	CERRETTO LANGHE	0,3939
ALBERA LIGURE	0,3458	BOLZANO NOVARESE	0,4179	CARESANA	0,3578	CERRINA MONFERRATO	0,3799
ALBIANO D'IVREA	0,4005	BONVICINO	0,3658	CARESANABLOT	0,4671	CERRIONE	0,3768
ALBUGNANO	0,4863	BORGARO TORINESE	0,4300	CAREZZANO	0,4719	CERRO TANARO	0,3754
ALESSANDRIA	0,4481	BORGHETTO DI BORBERA	0,4111	CARIGNANO	0,4128	CERVASCA	0,4301
ALFIANO NATTA	0,3983	BORGIALLO	0,3834	CARISIO	0,3695	CERVATTO	0,3300
ALICE BEL COLLE	0,3145	BORGO SAN DALMAZZO	0,4365	CARMAGNOLA	0,4155	CERVERE	0,4111
ALICE CASTELLO	0,3720	BORGO SAN MARTINO	0,3709	CARPENETO	0,3889	CESANA TORINESE	0,4532
ALICE SUPERIORE	0,3942	BORGO TICINO	0,4015	CARPIGNANO SESIA	0,3869	CESARA	0,3879
ALLUVIONI CAMBIÒ	0,3602	BORGO VERCELLI	0,4280	CARREGA LIGURE	0,3194	CESSOLE	0,3443
ALMESE	0,4931	BORGO D'ALE	0,3666	CARROSIO	0,3893	CEVA	0,4169
ALPETTE	0,4005	BORGOFRANCO D'IVREA	0,4151	CARRÙ	0,3916	CHERASCO	0,4380
ALPIGNANO	0,4313	BORGOMALE	0,4058	CARTIGNANO	0,3426	CHIALAMBERTO	0,3611
ALTAVILLA MONFERRATO	0,4264	BORGOMANERO	0,4432	CARTOSIO	0,4022	CHIANOCCHIO	0,4075
ALTO	0,3371	BORGOMASINO	0,4153	CASAL CERMELLI	0,3962	CHIAVERANO	0,4610
ALZANO SCRIVIA	0,3728	BORGONE SUSA	0,3997	CASALBELTRAME	0,4572	CHIERI	0,4579
AMENO	0,4501	BORGORATTO ALESSANDRINO	0,4036	CASALBORGONE	0,4371	CHIESANUOVA	0,3337
ANDEZENO	0,4367	BORGOSIESA	0,4490	CASALE CORTE CERRO	0,3914	CHIOMONTE	0,4035
ANDORNO MICCA	0,3787	BORRIANA	0,4127	CASALE MONFERRATO	0,4248	CHIUSA DI PESIO	0,3719
ANDRATE	0,3727	BOSCO MARENGO	0,4163	CASALEGGIO BOIRO	0,4258	CHIUSA DI SAN MICHELE	0,4093
ANGROGNA	0,3776	BOSCONERO	0,4032	CASALEGGIO NOVARA	0,4144	CHIUSANO D'ASTI	0,3548
ANTIGNANO	0,4260	BOSIA	0,3211	CASALGRASSO	0,4069	CHIVASSO	0,4184
ANTRONA SCHIERANCO	0,3947	BOSIO	0,3780	CASALINO	0,3853	CICONIO	0,3765
ANZOLA D'OSSOLA	0,4108	BOSSOLASCO	0,3825	CASALNOCETO	0,4096	CIGLIANO	0,3922
ARAMENGO	0,3698	BOVES	0,4056	CASALVOLONE	0,3772	CIGLIE	0,3535
ARBORIO	0,3626	BOZZOLE	0,3535	CASANOVA ELVO	0,3394	CINAGLIO	0,3675
ARGENTERA	0,3725	BRA	0,4322	CASAPINTA	0,3737	CINTANO	0,3992
ARGUELLO	0,3607	BRANDIZZO	0,4013	CASASCO	0,4030	CINZANO	0,5002
ARIGNANO	0,4317	BREIA	0,3774	CASCINETTE D'IVREA	0,4620	CIRIÈ	0,4298
ARIZZANO	0,4814	BRIAGLIA	0,4178	CASELETTE	0,4464	CISSONE	0,3461
ARMENO	0,4064	BRICHERASIO	0,4153	CASELLE TORINESE	0,4205	CISTERNA D'ASTI	0,3541
AROLA	0,3544	BRIGA ALTA	0,4161	CASORZO	0,3677	CVIASCO	0,3942
ARONA	0,4785	BRIGA NOVARESE	0,4385	CASSANO SPINOLA	0,4320	CLAVESANA	0,3806
ARQUATA SCRIVIA	0,4093	BRIGNANO-FRASCATA	0,3563	CASSINE	0,3719	CLAVIERE	0,3568
ASIGLIANO VERCELLESE	0,3936	BRIONA	0,4202	CASSINELLE	0,3836	COASSOLO TORINESE	0,4122
ASTI	0,4408	BRONDELLO	0,3089	CASTAGNETTO PO	0,5700	COAZZE	0,3970
AURANO	0,3052	BROSSASCO	0,3431	CASTAGNETTO MONFERRATO	0,4106	COAZZOLO	0,3500
AVIGLIANA	0,4664	BROSSO	0,3664	CASAGNOLE MONFERRATO	0,3903	COCCONATO	0,3954
AVOLASCA	0,3467	BROZZOLO	0,4018	CASAGNOLE PIEMONTE	0,4081	COGGIOLA	0,3639
AZEGLIO	0,3918	BROZZOLO	0,4525	CASAGNOLE DELLE LANZE	0,3759	COLLAZZA	0,4612
AZZANO D'ASTI	0,4441	BRUNO	0,4603	CASALEGGIO BOIRO	0,4258	COLLEGGNO	0,4431
BACENO	0,3864	BRUNO	0,4168	CASALEGGIO NOVARA	0,4144	COLLETTA CASTELNUOVO	0,3781
BAGNASCO	0,3732	BRUSASCO	0,3857	CASALEGGIO TORINESE	0,4258	COLLETTA GIACOSA	0,4763
BAGNOLO PIEMONTE	0,3605	BRUSNENGO	0,3943	CASAPINO	0,3737	COLLOBIANCO	0,5145
BAIRO	0,3890	BRUZZOLO	0,4046	CASARANO	0,3737	COMIGNANO	0,4526
BALANGERO	0,4201	BUBBIO	0,3824	CASATELLA	0,4936	CONDOLE	0,4262
BALDICHIERI D'ASTI	0,3958	BURIASCO	0,3778	CASATELLANIA	0,4936	CONTOLE	0,4087
BALDISSERO CANAVESE	0,3791	BUROLO	0,5541	CASTELLAR	0,4674	CONZANO	0,4430
BALDISSERO TORINESE	0,6602	BURONZO	0,3718	CASTELLAR GUIDOBONO	0,4026	CORIO	0,4077
BALDISSERO D'ALBA	0,4152	BUSANO	0,4387	CASTELLAZZO BORMIDA	0,3899	CORNELIANO D'ALBA	0,3878
BALME	0,2785	BUSCA	0,3896	CASTELLAZZO NOVARESE	0,3823	CORSIONE	0,4059
BALMUCCIA	0,3117	BUSSOLENO	0,4069	CASTELLER	0,4770	CORTANDONE	0,4343
BALOCCHIO	0,3505	BUTTIGLIERA ALTA	0,4859	CASTELLETTA CERVO	0,3418	CORTANZE	0,3725
BALZOLA	0,3647	BUTTIGLIERA D'ASTI	0,4020	CASTELLETTA MERLI	0,3773	CORTAZZONE	0,3979
BANSCHELLETTA	0,4314	CABELLA LIGURE	0,3860	CASTELLETTA MOLINA	0,3245	CORTEMILLA	0,3725
BANZANO ANZINO	0,3374	CAFASSE	0,4074	CASTELLETTA MONFERRATO	0,4678	CORTIGLIONE	0,3948
BARBANA	0,4230	CALAMANDRANA	0,4123	CASTELLETTA STURA	0,3883	COSSANO BELBO	0,3647
BARBARESCO	0,3699	CALASCA-CASTIGLIONE	0,3234	CASTELLETTA UZZONE	0,3405	COSSANO CANAVESE	0,3629
BARONECCHIA	0,4695	CALLABIANA	0,3962	CASTELLETTA DIERRO	0,3780	COSSATO	0,3891
BARENGO	0,4244	CALLIANO	0,3628	CASTELLETTA D'ORBA	0,3814	COSSOGNO	0,3795
BARGE	0,3591	CALOSSO	0,3686	CASTELLETTA SOPRA TICINO	0,4374	COSSOMBRATO	0,4302
BAROLO	0,4231	CALTIGNAGA	0,4205	CASTELLINALE D'ALBA	0,3549	COSTA VESCOVATO	0,3413
BARONE CANAVESE	0,3855	CALUSO	0,4083	CASTELLINO TANARO	0,3619	COSTANZANA	0,3693
BASALUZZO	0,4368	CAMAGNA MONFERRATO	0,3788	CASTELLO DI ANNONE	0,3905	COSTIGLIONE SALUZZO	0,3714
BASSIGNANA	0,3723	CAMANDONA	0,3851	CASTELMAGNO	0,2582	COSTIGLIONE D'ASTI	0,3768
BASTIA MONDOVI	0,3656	CAMBANO	0,4291	CASTELNUOVO BELBO	0,3735	CRAVAGLIANA	0,3544
BATTIFOLLO	0,3576	CAMBIASCA	0,3794	CASTELNUOVO BORMIDA	0,3902	CRAVANZANA	0,3587
BAVENO	0,4258	CAMBURZANO	0,4099	CASTELNUOVO CALCEA	0,3679	CRAVEGGIA	0,3867
BEE	0,4202	CAMERANA	0,4021	CASTELNUOVO DON BOSCO	0,3970	CREMOLINO	0,4285
BEINASCO	0,4195	CAMERANO CASASCO	0,3711	CASTELNUOVO NIGRA	0,3772	CRESCENTINO	0,3779
BEINETTE	0,4027	CAMERI	0,4188	CASTELNUOVO SCRIVIA	0,3964	CRESSA	0,4216
BELFORTE MONFERRATO	0,3970	CAMINO	0,4367	CASTELNUOVO DI CEVA	0,4063	CREVALDOSSOLA	0,3675
BELGIRATE	0,5605	CAMO	0,3215	CASTELSPINA	0,4127	CROSA	0,4002
BELLINO	0,3214	CAMPERTOGNO	0,3568	CASTIGLIONE FALLETTO	0,4558	CROSSOLO	0,3859
BELLINZAGO NOVARESE	0,4022	CAMPPIGLIA CERVO	0,3859	CASTIGLIONE TINELLA	0,3082	CROSSO	0,3866
		CAMPIGNONE FENILE	0,3791	CASTIGLIONE TORINESE	0,5202	CROSA	0,3557
		CANALE	0,3962	CASTINO	0,3537	CROVA	0,3806
		CANDELO	0,3858	CAVAGLIETTO	0,3855	CUCCARO MONFERRATO	0,4558
		CANDIA CANAVESE	0,4359	CAVAGLIO D'AGOGNA	0,3760	CUCEGLIO	0,4095
		CANDIOLO	0,4381	CAVAGLIO-SPOCCIA	0,2671	CUMIANO	0,4407
				CAVAGLIA	0,3869	CUNEO	0,4725



## Elenco, per Regione, dei Comuni e dei relativi livelli del reddito medio imponibile ai fini dell'addizionale IRPEF

CUNICO	0,3596	GROGNARDO	0,4084	MAZZINA	0,3854	OCCHIEPPO INFERIORE	0,3938
CUORGNÈ	0,4137	GRONDONA	0,4230	MIRABELLO MONFERRATO	0,3667	OCCHIEPPO SUPERIORE	0,4227
CUREGGIO	0,4192	GROSCAVALLO	0,4356	MOASCA	0,3931	OCCIMIANO	0,3557
CURINO	0,3421	GROSSO	0,4253	MOIOLA	0,3648	ODALENGO GRANDE	0,3917
CURSOLO-ORASSO	0,2457	GRUGLIASCO	0,4178	MOLARE	0,4151	ODALENGO PICCOLO	0,3886
DEMONTE	0,3640	GUARDABOSONE	0,4351	MOLINO DEI TORTI	0,3860	OGGEBBIO	0,3778
DENICE	0,3567	GUARENE	0,4772	MOLLIA	0,3773	OGLIANICO	0,4363
DERNICE	0,3973	GUAZZORA	0,3788	MOMBALDONE	0,3640	OLCENENGO	0,3785
DESANA	0,4088	GURRO	0,2423	MOMBARCARO	0,3613	OLDENICO	0,4683
DIANO D'ALBA	0,4327	IGLIANO	0,3480	MOMBARUZZO	0,3722	OLEGGIO	0,4259
DIVIGNANO	0,3670	INCISA SCAPACCINO	0,3814	MOMBASIGLIO	0,3596	OLEGGIO CASTELLO	0,4771
DOGLIANI	0,3921	INGRIA	0,3270	MOMBELLO MONFERRATO	0,3762	OLIVOLA	0,4625
DOMODOSSOLA	0,4385	INTRAGNA	0,3334	MOMBELLO DI TORINO	0,4164	OLMO GENTILE	0,3347
DONATO	0,3733	INVERSO PINASCA	0,3603	MOMBERCELLI	0,3652	OMEGNA	0,4022
DORMELLETO	0,4542	INVORIO	0,4181	MOMO	0,4029	ONCINO	0,2935
DORZANO	0,3781	ISASCA	0,3032	MOMPANTERO	0,3825	ORBASSANO	0,4156
DRONERO	0,3725	ISOLA SANT'ANTONIO	0,3629	MOMPERONE	0,4025	ORIO CANAVESE	0,4241
DRUENTO	0,4295	ISOLA D'ASTI	0,3870	MONALE	0,4086	ORMEA	0,3633
DRUOGNO	0,3271	ISOLABELLA	0,3929	MONASTERO BORMIDA	0,3950	ORNAVASSO	0,3855
DUSINO SAN MICHELE	0,4028	ISSIGLIO	0,3602	MONASTERO DI LANZO	0,3673	ORSARA BORMIDA	0,3724
ELVA	0,2511	IVREA	0,4775	MONASTERO DI VASCO	0,3966	ORTA SAN GIULIO	0,5343
ENTRACQUE	0,3772	LA CASSA	0,4412	MONASTEROLO CASOTTO	0,3218	OSASCO	0,4084
ENVIE	0,3416	LA LOGGIA	0,4257	MONASTEROLO DI SAVIGLIANO	0,3939	OSASIO	0,4225
EXILLES	0,4130	LA MORRA	0,4079	MONCALIERI	0,4968	OSTANA	0,4490
FABBRICA CURONE	0,3443	LAGNASCO	0,2960	MONCALVO	0,4066	OTTIGLIO	0,3570
FALMENTA	0,2312	LAMPORO	0,3259	MONCENISIO	0,3955	OULX	0,4302
FARA NOVARESE	0,4250	LANDIONA	0,4011	MONCESTINO	0,3697	OVADA	0,4249
FARIGLIANO	0,3748	LANZO TORINESE	0,4327	MONCHIERO	0,3598	OVIGLIO	0,4141
FAULE	0,3888	LAURIANO	0,3980	MONCRIVELLO	0,3699	OZEGNA	0,3833
FAVRIA	0,4097	LEINI	0,4170	MONCUCCO TORINESE	0,4951	OZZANO MONFERRATO	0,3986
FEISOGGIO	0,3765	LEMIE	0,4090	MONDOVI	0,4394	PADERNA	0,4387
FELETO	0,3948	LENTA	0,3740	MONESIGLIO	0,3885	PAESANA	0,3552
FELIZZANO	0,4075	LEQUIO BERRIA	0,3960	MONFORTE D'ALBA	0,3632	PAGNO	0,3787
FENESTRELLE	0,3579	LEQUIO TANARO	0,3448	MONGARDINO	0,4356	PALAZZO CANAVESE	0,4288
FERRERE	0,3873	LERMA	0,4167	MONGIARDINO LIGURE	0,3325	PALAZZOLO VERCELLESE	0,4111
FIANO	0,5487	LESA	0,4985	MONGRANDO	0,3685	PALLANZENO	0,3983
FIORANO CANAVESE	0,4033	LESSENO	0,3819	MONLEALE	0,4314	PAMPARATO	0,3707
FOBELLO	0,3314	LESSOLO	0,3973	MONTABONE	0,3484	PANCALIERI	0,3857
FOGLIZZO	0,4078	LESSONA	0,4190	MONTACUTO	0,3669	PARELLA	0,4395
FONTANETO D'AGOGNA	0,4099	LEVICE	0,3415	MONTAFIA	0,4299	PARETO	0,3391
FONTANETO PO	0,3581	LEVONE	0,4231	MONTALDEO	0,3636	PARODI LIGURE	0,3737
FONTANILE	0,3491	LIGNANA	0,3906	MONTALDO BORMIDA	0,3913	PAROLO	0,3774
FORMAZZA	0,3990	LIMONE PIEMONTE	0,4440	MONTALDO ROERO	0,3676	PARUZZARO	0,4749
FORMIGLIANA	0,3610	LISIO	0,3347	MONTALDO SCARAMPI	0,3816	PASSERANO MARMORITO	0,4243
FORNO CANAVESE	0,4327	LIVORNO FERRARIS	0,3837	MONTALDO TORINESE	0,4755	PASTURANA	0,4821
FOSSANO	0,4404	LOAZZOLO	0,3064	MONTALDO DI MONDOVI	0,3409	PAVAROLO	0,5114
FRABOSA SOPRANA	0,3825	LOCANA	0,3873	MONTALENGHE	0,4362	PAVONE CANAVESE	0,4314
FRABOSA SOTTANA	0,3802	LOMBARDORE	0,4189	MONTALTO DORA	0,4233	PECCO	0,3998
FRACONALTO	0,4319	LOMBRIASCO	0,4026	MONTANARO	0,3905	PECETTO TORINESE	0,6831
FRANCAVILLA BISIO	0,4116	LORANZÈ	0,4199	MONTANERA	0,4027	PECETTO DI VALENZA	0,3971
FRASCARO	0,4005	LOREGLIA	0,3529	MONTECASTELLO	0,3906	PELLA	0,4461
FRASSINELLO MONFERRATO	0,4314	LOZZOLO	0,3836	MONTECHIARO D'ACQUI	0,3394	PENANGO	0,3857
FRASSINETO PO	0,3902	LU	0,3774	MONTECHIARO D'ASTI	0,3874	PERLETTO	0,3406
FRASSINETTO	0,3291	LUGNACCO	0,4054	MONTECRESTESE	0,3790	PERLO	0,3196
FRASSINO	0,3191	LUSERNA SAN GIOVANNI	0,3730	MONTEGROSSO	0,4074	PEROSA ARGENTINA	0,3669
FRESONARA	0,4107	LUSERNETTA	0,3422	MONTEGROSSO D'ASTI	0,3866	PEROSA CANAVESE	0,4158
FRINCO	0,3753	LUSIGLIE	0,3849	MONTELUPO ALBESE	0,4136	PERRERO	0,3507
FRONT	0,3854	MACELLO	0,3945	MONTEMAGNO	0,3844	PERTENGO	0,3837
FROSSASCO	0,4241	MACRA	0,4177	MONTEMALE DI CUNEO	0,3466	PERTUSIO	0,4370
FRUGAROLO	0,4119	MACUGNAGA	0,4499	MONTEMARZINO	0,3564	PESSINETTO	0,3815
FUBINE	0,4065	MADONNA DEL SASSO	0,4329	MONTEROSSO GRANA	0,3345	PETTENASCO	0,4604
GABIANO	0,3732	MAGGIORA	0,4023	MONTESCHENO	0,3637	PETTINENGO	0,3732
GAGLIANICO	0,4110	MAGLIANO ALFIERI	0,4077	MONTEU ROERO	0,3623	PIEVERAGNO	0,4105
GAJOLA	0,3988	MAGLIANO ALPI	0,3775	MONTEU DA PO	0,3859	PEZZANA	0,4127
GALLIATE	0,4355	MAGLIONE	0,4048	MONTEZEMOLO	0,4076	PEZZOLO VALLE UZZONE	0,3210
GAMALERO	0,4114	MAGNANO	0,4150	MONTICELLO D'ALBA	0,4117	PIANEZZA	0,4616
GAMBASCA	0,3585	MALESKO	0,3271	MONTIGLIO MONFERRATO	0,3951	PIANEFI	0,3892
GARBAGNA	0,3781	MALVICINO	0,2913	MONTÀ	0,3896	PIASCO	0,3754
GARBAGNA NOVARESE	0,4486	MANDELLO VITTA	0,4006	MORANO SUL PO	0,3668	PIATTO	0,3905
GARESSIO	0,4165	MANGO	0,2849	MORANSENGO	0,3525	PIEA	0,3695
GARGALLO	0,3977	MANTA	0,4160	MORBELLO	0,3925	PIEDICAVALLO	0,3594
GARZIGLIANA	0,3556	MARANO TICINO	0,4119	MORETTA	0,3909	PIEDIMULERA	0,3434
GASSINO TORINESE	0,4450	MARANZANA	0,3482	MORIONDO TORINESE	0,4179	PIETRA MARAZZI	0,5223
GATTICO	0,4216	MARENE	0,3980	MORNESE	0,3740	PIETRAPORZIO	0,3605
GATTINARA	0,3811	MARENTINO	0,4741	MOROZZO	0,3682	PIEVE VERGONTE	0,3762
GAVAZZANA	0,5794	MARETTO	0,4290	MORSASCO	0,3940	PILA	0,4453
GAVI	0,4185	MARGARITA	0,3911	MOSSO	0,3939	PINASCA	0,3938
GENOLA	0,4007	MARMORA	0,5112	MOTTA DE' CONTI	0,3587	PINEROLO	0,4449
GERMAGNANO	0,3815	MARSAGLIA	0,3123	MOTTALCIATA	0,3754	PINO TORINESE	0,7225
GERMAGNO	0,4415	MARTINIANA PO	0,3548	MURAZZANO	0,3663	PINO D'ASTI	0,3608
GHEMME	0,4448	MASERA	0,4243	MURELLO	0,3608	PIOBESI TORINESE	0,4370
GHIFFA	0,4624	MASIO	0,4207	MURISENGO	0,3827	PIOBESI D'ALBA	0,4809
GHISSLARENGO	0,3630	MASSAZZA	0,3489	MUZZANO	0,6315	PIODE	0,3579
GIAGLIONE	0,4396	MASSELLO	0,4600	NARZOLE	0,3903	PIOSSASCO	0,4286
GIAROLE	0,3713	MASSERANO	0,3637	NEBBIUNO	0,5054	PIOVERA	0,4263
GIAVENO	0,4354	MASSINO VISCONTI	0,4678	NEIVE	0,4062	PIOVÀ MASSAIA	0,3976
GIFFLENGA	0,3745	MASSIOLA	0,2980	NETRO	0,3882	PIOZZO	0,3615
GIGNESE	0,5074	MATHI	0,4192	NEVIGLIE	0,3306	PISANO	0,4258
GIVOLETTO	0,4842	MATTIE	0,3510	NIBBIOLA	0,4333	PISCINA	0,3932
GORZEGNO	0,3950	MAZZÈ	0,4016	NICHELINO	0,3911	PIVERONE	0,4555
GOTTA SECCA	0,3769	MEANA DI SUSÀ	0,4016	NIELLA BELBO	0,3926	POCAPAGLIA	0,4385
GOVONE	0,4115	MEINA	0,5030	NIELLA TANARO	0,3831	POGNO	0,3946
GOZZANO	0,4262	MELAZZO	0,4218	NIZZA MONFERRATO	0,4130	POIRINO	0,4032
GRAGLIA	0,3942	MELLE	0,3107	NOASCA	0,3954	POLLONE	0,4953
GRANA	0,3453	MERANA	0,3640	NOLE	0,4143	POLONGHERA	0,4090
GRANOZZO CON MONTICELLO	0,4067	MERCENASCO	0,3999	NOMAGLIO	0,3869	POMARETTO	0,3581
GRAVELLONA TOCE	0,3743	MERGOZZO	0,4105	NONE	0,3904	POMARO MONFERRATO	0,3898
GRAVERE	0,4086	MEUGLIANO	0,3562	NONIO	0,3902	POMBIA	0,4147
GRAZZANO BADOGLIO	0,5632	MEZZANA MORTIGLIENGO	0,3675	NOVALESA	0,4055	PONDERANO	0,4135
GREGGIO	0,3477	MEZZENILE	0,3660	NOVARA	0,4855	PONT-CANAVESE	0,3815
GREMIASCO	0,3894	MEZZOMERICO	0,4589	NOVELLO	0,3827	PONTECHIANALE	0,3128
GRIGNASCO	0,3931	MIAGLIANO	0,3666	NOVI LIGURE	0,4382	PONTECURONE	0,3855
GRINZANE CAVOUR	0,4687	MIASINO	0,4337	NUCETTO	0,4365	PONTESTURA	0,3895



## Elenco, per Regione, dei Comuni e dei relativi livelli del reddito medio imponibile ai fini dell'addizionale IRPEF


PONTI	0,3835	ROPPOLO	0,4250	SERRAVALLE SCRIVIA	0,3998	VANZONE CON SAN CARLO	0,3631
PONZANO MONFERRATO	0,3513	RORÀ	0,3108	SERRAVALLE SESIA	0,3744	VAPRIO D'AGOGNA	0,3860
PONZONE	0,3642	ROSAZZA	0,4568	SESSAME	0,3655	VARALLO	0,4135
PORTACOMARO	0,4385	ROSIGNANO MONFERRATO	0,4822	SESTRIERE	0,4302	VARALLO POMBIA	0,3961
PORTE	0,3940	ROSSA	0,3487	SETTIME	0,3754	VARISELLA	0,3791
PORTULA	0,3787	ROSSANA	0,3477	SETTIMO ROTTARO	0,3613	VARZO	0,3626
POSTUA	0,3624	ROSTA	0,5567	SETTIMO TORINESE	0,4021	VAUDA CANAVESE	0,3968
POZZOL GROPPPO	0,4187	ROURE	0,3984	SETTIMO VITTORE	0,3953	VEGLIO	0,3885
POZZOLO FORMIGARO	0,4065	ROVASENDA	0,3963	SEZZADIO	0,3740	VENARIA REALE	0,4241
PRADLEVES	0,3228	RUBIANA	0,4367	SILLAVENGO	0,3778	VENASCA	0,3483
PRAGELATO	0,4260	RUEGLIO	0,4149	SILVANO D'ORBA	0,3920	VENAUS	0,3824
PRALI	0,3182	RUFFIA	0,3781	SINIO	0,3549	VERBANIA	0,4196
PRALORMO	0,4153	SABBIA	0,3562	SIZZANO	0,4118	VERCELLI	0,4530
PRALUNGO	0,3765	SAGLIANO MICCA	0,3893	SOGLIO	0,4982	VERDUNO	0,4259
PRAMOLLO	0,3478	SALA BIELLESE	0,3674	SOLERO	0,4169	VERNANTE	0,3628
PRAROLO	0,3954	SALA MONFERRATO	0,3566	SOLONGHELLO	0,3578	VEROLENGO	0,3980
PRAROSTINO	0,4396	SALASCO	0,3537	SOMANO	0,2992	VERRONE	0,4040
PRASCO	0,3691	SALASSA	0,4490	SOMMARIVA PERNO	0,4038	VERRUA SAVOIA	0,3886
PRASCORSANO	0,3915	SALBERTRAND	0,4047	SOMMARIVA DEL BOSCO	0,3964	VERUNO	0,4444
PRATIGLIONE	0,3969	SALE	0,3676	SOPRANA	0,4260	VERZUOLO	0,3930
PRATO SESIA	0,3996	SALE SAN GIOVANNI	0,3782	SORDEVOLLO	0,4133	VESIME	0,3561
PRAY	0,3883	SALE DELLE LANGHE	0,4100	SORISO	0,4119	VESPOLATE	0,3795
PRAZZO	0,3253	SALERANO CANAVESE	0,5388	SOSTEGNO	0,4233	VESTIGNÈ	0,3776
PREDOSA	0,4069	SALI VERCELLESE	0,4151	SOZZAGO	0,4398	VEZZA D'ALBA	0,3964
PREMENO	0,4126	SALICETO	0,3953	SPARONE	0,3689	VIALE	0,3492
PREMIA	0,3865	SALMOUR	0,3573	SPIGNO MONFERRATO	0,3502	VIALFRÈ	0,4039
PREMOSELLO-CHIOVENDA	0,3761	SALUGGIA	0,3992	SPINETO SCRIVIA	0,4992	VIALRIGI	0,3823
PRIERO	0,3932	SALUSSOLA	0,3815	STAZZANO	0,4074	VICO CANAVESE	0,3779
PRIOCCA	0,3894	SALUZZO	0,4496	STRAMBINELLO	0,3841	VICOFORTE	0,4549
PRIOIA	0,3590	SALZA DI PINEROLO	0,2960	STRAMBINO	0,4135	VICOLUNGO	0,3986
PRUNETTO	0,3424	SAMBUCO	0,3333	STRESA	0,4850	VIDRACCO	0,3713
QUAGLIUZZO	0,4823	SAMONE	0,4396	STREVI	0,3742	VIGANELLA	0,3615
QUARANTI	0,3599	SAMPEYRE	0,3577	STRONA	0,3768	VIGLIANO BIELLESE	0,4070
QUAREGNA	0,4133	SAN BENEDETTO BELBO	0,3421	STROPPIANA	0,3997	VIGLIANO D'ASTI	0,3976
QUARGNENTO	0,4145	SAN BENIGNO CANAVESE	0,4137	STROPPO	0,3383	VIGNALE MONFERRATO	0,4226
QUARNA SOPRA	0,3472	SAN BERNARDINO VERBANO	0,4035	SUNO	0,4156	VIGNOLE BORBERA	0,4145
QUARNA SOTTO	0,3547	SAN CARLO CANAVESE	0,4662	SUSA	0,4109	VIGNOLE	0,4934
QUARONA	0,4100	SAN COLOMBANO BELMONTE	0,4182	TAGLIOLO MONFERRATO	0,4279	VIGNONE	0,4742
QUASSOLO	0,3748	SAN CRISTOFORO	0,3982	TARANTASCA	0,3670	VIGONE	0,3755
QUATTORDIO	0,4428	SAN DAMIANO MACRA	0,3374	TASSAROLO	0,4782	VIGUZZOLO	0,4208
QUINCINETTO	0,3993	SAN DAMIANO D'ASTI	0,3743	TAVAGNASCO	0,3900	VILLA SAN SECONDO	0,4093
QUINTO VERCELLESE	0,3665	SAN DIDERO	0,4075	TAVIGLIANO	0,3921	VILLA DEL BOSCO	0,3798
QUITTINGO	0,4279	SAN FRANCESCO AL CAMPO	0,4185	TERDOBBIATE	0,4509	VILLADEATI	0,4052
RACCONIGI	0,3996	SAN GERMANO CHISONE	0,3794	TERNENGO	0,4047	VILLADOSSOLA	0,3801
RASSA	0,4479	SAN GERMANO VERCELLESE	0,3535	TERRUGGIA	0,5588	VILLAFALLETTO	0,3601
RE	0,3260	SAN GIACOMO VERCELLESE	0,3606	TERZO	0,3944	VILLAFRANCA PIEMONTE	0,3546
REANO	0,4877	SAN GILLIO	0,4491	TICINETO	0,4028	VILLAFRANCA D'ASTI	0,3994
RECETTO	0,3846	SAN GIORGIO CANAVESE	0,4047	TIGLIOLE	0,4155	VILLALVERNIA	0,4154
REFRANCORE	0,3912	SAN GIORGIO MONFERRATO	0,4343	TOCENO	0,3371	VILLAMIROGLIO	0,3397
REVELLO	0,3752	SAN GIORGIO SCARAMPI	0,2824	TOLLEGNO	0,3929	VILLANOVA BIELLESE	0,3601
REVIGLIASCO D'ASTI	0,4011	SAN GIORIO DI SUSA	0,3807	TONCO	0,4019	VILLANOVA CANAVESE	0,3973
RIBORDONE	0,2938	SAN GIUSTO CANAVESE	0,4093	TONENGO	0,3557	VILLANOVA MONDOVI	0,4086
RICALDONE	0,3500	SAN MARTINO ALFIERI	0,4096	TORINO	0,4906	VILLANOVA MONFERRATO	0,3792
RIFREDDO	0,3476	SAN MARTINO CANAVESE	0,4190	TORNACO	0,4102	VILLANOVA SOLARO	0,3441
RIMA SAN GIUSEPPE	0,3675	SAN MARZANO OLIVETO	0,3783	TORRAZZA PIEMONTE	0,4233	VILLANOVA D'ASTI	0,4055
RIMASCO	0,3372	SAN MAURIZIO CANAVESE	0,4419	TORRAZZO	0,3915	VILLAR DORA	0,4578
RIMELLA	0,3627	SAN MAURIZIO D'OPAGLIO	0,4160	TORRE BORMIDA	0,3656	VILLAR FOCCHIARDO	0,3830
RITTANA	0,3385	SAN MAURO TORINESE	0,4940	TORRE CANAVESE	0,4502	VILLAR PELLICE	0,3416
RIVA VALDOBBIÀ	0,4388	SAN MICHELE MONDOVI	0,3844	TORRE MONDOVI	0,3817	VILLAR PEROSA	0,3893
RIVA PRESSO CHIARI	0,4318	SAN NAZZARO SESIA	0,3898	TORRE PELLICE	0,4121	VILLAR SAN COSTANZO	0,3844
RIVALBA	0,5099	SAN PAOLO CERVO	0,4029	TORRE SAN GIORGIO	0,4368	VILLARBASSE	0,5793
RIVALTA BORMIDA	0,3816	SAN PAOLO SOLBRITO	0,4327	TORRESINA	0,3252	VILLARBOIT	0,3726
RIVALTA DI TORINO	0,4521	SAN PIETRO MOSEZZO	0,4221	TORTONA	0,4813	VILLAREGGIA	0,4296
RIVARA	0,4285	SAN PIETRO VAL LEMINA	0,5362	TRANA	0,4425	VILLAROMAGNANO	0,4467
RIVAROLO CANAVESE	0,4381	SAN PONSÒ	0,3978	TRAREGO VIGGIONA	0,3241	VILLASTELLONE	0,4081
RIVARONE	0,3711	SAN RAFFAÈLE CIMENA	0,5239	TRASQUERA	0,3555	VILLATA	0,3761
RIVAROSSA	0,4812	SAN SALVATORE MONFERRATO	0,3648	TRAUSSELLA	0,3239	VILLETTE	0,3725
RIVE	0,3765	SAN SEBASTIANO CURONE	0,3964	TRAVERSILLA	0,3238	VINADIO	0,3660
RIVOLI	0,4642	SAN SEBASTIANO DA PO	0,4108	TRAVES	0,3933	VINCHIO	0,3666
ROASCHIA	0,3223	SAN SECONDO DI PINEROLO	0,4652	TRECATÈ	0,4245	VINOVO	0,4801
ROASCIO	0,4185	SANDIGLIANO	0,3969	TREISO	0,4124	VINZAGLIO	0,3821
ROASIO	0,3858	SANFRONT	0,3553	TREVILLE	0,3965	VIOLA	0,3352
ROATTO	0,4328	SANFRÈ	0,4034	TREZZO TINELLA	0,3725	VIRLE PIEMONTE	0,3731
ROBASSOMERO	0,4618	SANGANO	0,4986	TRICERRO	0,3976	VISCHE	0,3871
ROBELLA	0,3485	SANT'AGATA FOSSILI	0,4202	TRINITÀ	0,3867	VISONE	0,4021
ROBILANTE	0,3886	SANT'ALBANO STURA	0,3824	TRINO	0,3950	VISTRORIO	0,4018
ROBURENT	0,3867	SANT'AMBROGIO DI TORINO	0,3991	TRISOBBIO	0,4191	VIVERONE	0,4311
ROCCA CANAVESE	0,4050	SANT'ANTONINO DI SUSA	0,3901	TRIVERO	0,4063	VIÙ	0,3613
ROCCA CIGLIÈ	0,3242	SANTA MARIA MAGGIORE	0,3903	TROFARELLO	0,4671	VOCCA	0,3671
ROCCA GRIMALDA	0,4193	SANTA VITTORIA D'ALBA	0,4014	TRONTANO	0,3999	VOGOGNA	0,3738
ROCCA D'ARAZZO	0,4152	SANTENA	0,4106	TRONZANO VERCELLESE	0,3756	VOLPEDO	0,4206
ROCCA DE' BALDI	0,3863	SANTHÌA	0,4045	USSEAUX	0,4040	VOLPEGLINO	0,4026
ROCCABRUNA	0,4155	SANTO STEFANO BELBO	0,3684	USSEGLIO	0,3911	VOLPIANO	0,4170
ROCCAFORTE LIGURE	0,4147	SANTO STEFANO ROERO	0,3592	VAGLIO SERRA	0,3483	VOLTAGGIO	0,4453
ROCCAFORTE MONDOVI	0,3666	SARDIGLIANO	0,4027	VAIE	0,3882	VOLVERA	0,4133
ROCCASPARVERA	0,3921	SAREZZANO	0,4274	VAL DELLA TORRE	0,4294	VOTTIGNASCO	0,3273
ROCCAVERANO	0,3297	SAUZE DOULX	0,4684	VALDENGO	0,4362	ZIMONE	0,3888
ROCCAIONE	0,3713	SAUZE DI CESANA	0,5930	VALDIERI	0,3631	ZUBIENA	0,3746
ROCCHETTA BELBO	0,3364	SAVIGLIANO	0,4374	VALDUGGIA	0,4335	ZUMAGLIA	0,4123
ROCCHETTA LIGURE	0,3909	SCAGNELLO	0,3245	VALENZA	0,3912		
ROCCHETTA PALAFAEA	0,3452	SCALENGHE	0,3821	VALFENERA	0,3957		
ROCCHETTA TANARO	0,3634	SCARMAGNO	0,4712	VALGIOIE	0,4231	<b>REGIONE</b>	
RODDI	0,5315	SCARNAFIGI	0,3865	VALGRANA	0,3593	<b>PUGLIA</b>	
RODDINO	0,3615	SCIOLZE	0,4432	VALLANZENGO	0,4085	ACCADIA	0,3235
RODELLO	0,4501	SCOPA	0,3817	VALLE MOSSO	0,3809	ACQUARICA DEL CAPO	0,2969
ROLETTO	0,4471	SCOPELLO	0,4336	VALLE SAN NICOLAO	0,3683	ACQUAVIVA DELLE FONTI	0,3885
ROMAGNANO SESIA	0,4129	SCURZOLENGO	0,3876	VALLORINENSE	0,4052	ADELFI	0,3745
ROMANO CANAVESE	0,4185	SERVE MARCONE	0,3930	VALLORATE	0,3058	ALBEROBELLO	0,3557
ROMENTINO	0,4106	SEPPIANA	0,3488	VALMACCA	0,3503	ALBERONA	0,2577
RONCO BIELLESE	0,4481	SEROLE	0,2878	VALMALA	0,3309	ALESSANO	0,3471
RONCO CANAVESE	0,3095	SERRALUNGA D'ALBA	0,4085	VALPERGA	0,4637	ALEZIO	0,3458
RONDISSONE	0,3772	SERRALUNGA DI CREA	0,4257	VALPRATO SOANA	0,4163		
RONSECCO	0,3648	SERRAVALLE LANGHE	0,3794	VALSTRONA	0,3147		






## Elenco, per Regione, dei Comuni e dei relativi livelli del reddito medio imponibile ai fini dell'addizionale IRPEF

MASAINAS	0,3012	SANT'ANNA ARRESI	0,3269	VILLAMASSARGIA	0,3481	CASTELBUONO	0,3344
MASULLAS	0,3349	SANT'ANTIOCO	0,3606	VILLANOVA MONTELEONE	0,3071	CASTELDACCIA	0,3843
MEANA SARDO	0,3556	SANT'ANTONIO DI GALLURA	0,2906	VILLANOVA TRUSCHEDU	0,3030	CASTELL'UMBERTO	0,2910
MILIS	0,3183	SANTA GIUSTA	0,4011	VILLANOVA TULO	0,3167	CASTELLAMMARE DEL GOLFO	0,3606
MODOLO	0,3331	SANTA MARIA COGHINAS	0,3038	VILLANOVAFORRU	0,3104	CASTELLANA SICULA	0,3199
MOGORELLA	0,3005	SANTA TERESA GALLURA	0,3421	VILLANOVAFRANCA	0,2911	CASTELMOLA	0,3006
MOGORO	0,3347	SANTADI	0,3158	VILLAPERUCCIO	0,3059	CASTELTERMINI	0,3492
MONASTIR	0,3446	SANTU LUSSURGIU	0,3159	VILLAPUTZU	0,3289	CASTELVETRANO	0,3613
MONSERRATO	0,3921	SARDARA	0,3344	VILLASALTO	0,3002	CASTIGLIONE DI SICILIA	0,2947
MONTELEONE ROCCA DORIA	0,2211	SARROCH	0,4153	VILLASIMIUS	0,3642	CASTROFILIPPO	0,2962
MONTI	0,3217	SARRUE	0,2982	VILLASOR	0,3321	CASTRONOVO DI SICILIA	0,2992
MONTRESTA	0,2904	SASSARI	0,4484	VILLASPECIOSA	0,3769	CASTRORSALE	0,3160
MORES	0,3179	SCANO DI MONTIFERRO	0,3307	VILLAURBANA	0,3227	CATANIA	0,4427
MORGONGIORI	0,3178	SEDILO	0,3467	ZEDDIANI	0,3477	CATENANUOVA	0,3357
MURAVERA	0,3769	SEDINI	0,3081	ZERFALIU	0,3147	CATTOLICA ERACLEA	0,3506
MUROS	0,3613	SEGARIU	0,3096			CEFALÀ DIANA	0,3296
MUSEI	0,3329	SELARGIUS	0,4480	<b>REGIONE</b>		CEFALÙ	0,4021
NARBOLIA	0,3191	SELEGAS	0,3143	<b>SICILIA</b>		CENTURIFE	0,3261
NARCAO	0,3270	SEMESTENE	0,2663	ACATE	0,2740	CERAMI	0,3029
NEONELI	0,3405	SENEGHE	0,3146	ACI BONACCORSI	0,4283	CERDA	0,2877
NORAGUGUME	0,2816	SENIS	0,2965	ACI CASTELLO	0,4973	CESARÒ	0,3025
NORBELLO	0,3784	SENNARIOLO	0,2821	ACI CATENA	0,3849	CHIARAMONTE GULFI	0,3041
NUGHEDU SAN NICOLÒ	0,3089	SENNORI	0,3128	ACI SANT'ANTONIO	0,3867	CHIUSA SCLAFANI	0,3103
NUGHEDU SANTA VITTORIA	0,2882	SENBORBI	0,3508	ACIREALE	0,4001	CIANCIANA	0,3312
NULE	0,2856	SERDIANA	0,3576	ACQUAVIVA PLATANI	0,2891	CIMINNA	0,3160
NULVI	0,3113	SERRAMANNA	0,3413	ACQUEDOLCI	0,3475	CINISI	0,3802
NUORO	0,4352	SERRENTI	0,3328	ADRANO	0,3050	COLLESANO	0,3174
NURACCHI	0,3424	SERRI	0,3026	AGIRA	0,3423	COMISO	0,3344
NURAGUS	0,3208	SESTU	0,3820	AGRIGENTO	0,4502	COMITINI	0,3591
NURALLAO	0,3360	SETTIMO SAN PIETRO	0,3708	AIDONE	0,3307	CONDRO'	0,2925
NURAMINIS	0,3348	SETZU	0,3214	ALCAMO	0,3528	CONTESSA ENTELLINA	0,3142
NURECI	0,2758	SEUI	0,3048	ALCARA LI FUSI	0,2636	CORLEONE	0,3261
NURRI	0,2893	SEULO	0,3015	ALESSANDRIA DELLA ROCCA	0,3290	CUSTOMACI	0,3362
NUXIS	0,3210	SIAMAGGIORE	0,3544	ALIA	0,3073	DELIA	0,3136
OLBIA	0,3889	SIAMANNA	0,3369	ALIMENA	0,3012	ENNA	0,4366
OLIANA	0,3357	SIAPICCIA	0,3140	ALIMINUSA	0,2899	ERICE	0,4309
OLLASTRA	0,3357	SIDDI	0,3116	ALTAVILLA MILICIA	0,3995	FALCONE	0,3141
OLLOLAI	0,2850	SILANUS	0,3256	ALTOFONTE	0,3790	FAVARA	0,3485
OLMEDO	0,3582	SILIGO	0,3335	ALÌ	0,2892	FAVIGNANA	0,3804
OLZAI	0,3255	SILQUA	0,3556	ALÌ TERME	0,3639	FERLA	0,2918
ONANÌ	0,2520	SILIUS	0,3019	ANTILLO	0,2836	FICARAZZI	0,3609
ONIFAI	0,2980	SIMALA	0,3695	ARAGONA	0,3689	FICARRA	0,2937
ONIFERI	0,3130	SIMAXIS	0,3444	ASSORO	0,3185	HUMEDINISI	0,2808
ORANI	0,3319	SINDIA	0,3061	AUGUSTA	0,4466	HUMEFREDDO DI SICILIA	0,3274
ORGOSOLO	0,2867	SINI	0,3399	AVOLA	0,3757	FLORESTA	0,2883
ORISTANO	0,4483	SINISCOLA	0,3261	BAGHERIA	0,3722	FLORIDIA	0,3594
OROSEI	0,3384	SINNAI	0,3755	BALESTRATE	0,3509	FONDACHELLI-FANTINA	0,2802
OROTELLI	0,3074	SIRIS	0,2827	BARCELLONA POZZO DI GOTTO	0,3636	FORZA D'AGRO	0,2949
ORROLI	0,3258	SIURGUS DONIGALA	0,3005	BARRA FRANCA	0,3205	FRANCAVILLA DI SICILIA	0,2899
ORTACESUS	0,3066	SODDI	0,3050	BASICÒ	0,2665	FRANCOFONTE	0,3040
ORTUERI	0,2833	SOLARUSSA	0,3392	BAUCINA	0,3141	FRAZZANÒ	0,2709
ORUNE	0,2925	SOLEMINIS	0,3473	BELMONTE MEZZAGNO	0,3252	FURCI SICULO	0,3750
OSCHIRI	0,3344	SORGONO	0,3662	BELPASSO	0,3494	FURNARI	0,3443
OSIDDA	0,2781	SORRADILE	0,2819	BIANCAVILLA	0,3142	GAGGI	0,3301
OSILO	0,3328	SORSO	0,3339	BISACQUINO	0,3261	GAGLIANO CASTELFERRATO	0,3198
OSINI	0,2713	STINTINO	0,4052	BIVONA	0,3683	GALATI MAMERTINO	0,2929
OSSI	0,3392	SUELLI	0,3296	BLUFI	0,3080	GALLODORO	0,2992
OTTANA	0,3233	SUNI	0,3369	BOLOGNETTA	0,3427	GANGI	0,3149
OVODDA	0,3078	TADASUNI	0,2966	BOMPIENSIERE	0,2942	GELA	0,4024
OZIERI	0,3625	TALANA	0,2863	BOMPIETRO	0,3439	GERACI SICULO	0,3203
PABILLONIS	0,3156	TELETI	0,3369	BORGETTO	0,3324	GIARDINELLO	0,3519
PADRIA	0,3058	TEMPIO PAUSANIA	0,3722	BROLO	0,3327	GIARDINI-NAXOS	0,3579
PADRU	0,2942	TERGU	0,2911	BRUNTE	0,3266	GIARRATANA	0,3141
PALAU	0,3717	TERRALBA	0,3378	BUCCHERI	0,3109	GIARRE	0,3904
PALMAS ARBOREA	0,3525	TERTENIA	0,3134	BURGIO	0,2993	GIBELLINA	0,3184
PATTADA	0,3236	TETI	0,3235	BUSCEMI	0,3051	GIOIOSA MAREA	0,3426
PAU	0,2797	TEULADA	0,3201	BUSETO PALIZZOLO	0,3204	GIULIANA	0,3378
PAULI ARBAREI	0,3021	THIESI	0,3614	BUTERA	0,3474	GODRANO	0,3095
PAULILATINO	0,3448	TIANA	0,3058	CACCAMO	0,3070	GRAMMICHELE	0,3193
PERDASDEFOGU	0,3786	TINNURA	0,3376	CALAMONACI	0,2887	GRANTII	0,3143
PERDAXIUS	0,3140	TISSI	0,3782	CALASCIBETTA	0,3574	GRATTERI	0,2792
PERFUGAS	0,3053	TONARA	0,3505	CALATABIANO	0,2968	GRAVINA DI CATANIA	0,4102
PIMENTEL	0,3023	TORPÈ	0,2867	CALATAFIMI-SEGESTA	0,3270	GROTTE	0,3633
PISCINAS	0,3084	TORRALBA	0,3452	CALTABELLOTTA	0,2935	GUALTIERI SICAMINÒ	0,3098
FLOAGHE	0,3717	TORTOLÌ	0,3813	CALTAGIRONE	0,3835	ISNELLO	0,3068
POMPU	0,2857	TRAMATZA	0,3160	CALTANISSETTA	0,4369	ISOLA DELLE FEMMINE	0,3942
PORTO TORRES	0,3736	TRATALIAS	0,3266	CALTAVUTURO	0,3009	ISPICA	0,3284
PORTOSCUSO	0,3939	TRESNURAGHES	0,3522	CAMAISTRA	0,3234	ITALA	0,3485
POSADA	0,3320	TREI	0,2789	CAMMARATA	0,3391	JOPPOLO GIANCAXIO	0,3776
POZZOMAGGIORE	0,3161	TRINITÀ D'AGULTU E VIGNOLA	0,3198	CAMPANELLO DI LICATA	0,3413	LAMPEDUSA E LINOSA	0,3350
PULA	0,3893	TULI	0,3135	CAMPANELLO DI MAZARA	0,3297	LASCARI	0,3383
PUTHIGARI	0,3600	TULA	0,3031	CAMPOFELICE DI FTALIA	0,3165	LENI	0,3783
QUARTU SANTELENA	0,4279	TURRI	0,3011	CAMPOFELICE DI ROCCELLA	0,3715	LENTINI	0,3488
QUARTUCCIU	0,4030	ULASSAI	0,3239	CAMPOFIORITO	0,3344	LEONFORTE	0,3406
RIOLA SARDO	0,3258	ULÀ TIRSO	0,2966	CAMPORANCO	0,3392	LERCARA FRIDDI	0,3421
ROMANA	0,3143	URAS	0,3323	CAMPOROTONDO ETNEO	0,2963	LETOJANNI	0,3514
RUINAS	0,2987	URI	0,3327	CANICATTI BAGNI	0,3484	LIBRIZZI	0,2800
SADALI	0,3022	URZULEI	0,3140	CANICATTI	0,3533	LICATA	0,3525
SAGAMA	0,3117	USELLUS	0,3229	CAPACI	0,3645	LICODIA EUBEA	0,2724
SAMASSI	0,3336	USINI	0,3415	CAPIZZI	0,2532	LIMINA	0,2833
SAMATZAI	0,3237	USSANA	0,3518	CAPO D'ORLANDO	0,3672	LINGUAGLOSSA	0,3199
SAMUGHEO	0,3181	USSARAMANNA	0,3117	CAPRI LEONE	0,2955	LIPARI	0,3568
SAN BASILIO	0,3072	USSASSAI	0,3212	CARINI	0,3751	LONGI	0,2921
SAN GAVINO MONREALE	0,3505	UTA	0,3375	CARLENTINI	0,3797	LUCCA SICULA	0,2881
SAN GIOVANNI SUERGIU	0,3444	VALLEDORIA	0,3214	CARONIA	0,2895	MALETTO	0,2972
SAN NICOLÒ GERREI	0,3034	VALLERMOSA	0,3279	CASALVECCHIO SICULO	0,2906	MALFA	0,3524
SAN NICOLÒ D'ARCIDANO	0,3159	VIDDALBA	0,2967	CASSARO	0,3016	MALVAGNA	0,2792
SAN SPERATE	0,3596	VILLA SAN PIETRO	0,3953	CASTEL DI IUDICA	0,2842	MANDANICI	0,3035
SAN TEODORO	0,3753	VILLA SANT'ANTONIO	0,2923	CASTEL DI LUCIO	0,2777	MANIACE	0,2392
SAN VERO MILIS	0,3327	VILLA VERDE	0,2906			MARIANOPOLI	0,2869
SAN VITO	0,3290	VILLACIDRO	0,3284			MARINEO	0,3373
SANLURI	0,3581	VILLAGRANDE STRISAILI	0,3310			MARSALA	0,3760
SANT'ANDREA FRIUS	0,3406	VILLAMAR	0,3126			MASCALI	0,3443



## Elenco, per Regione, dei Comuni e dei relativi livelli del reddito medio imponibile ai fini dell'addizionale IRPEF

MASCALUCIA	0,4140	ROMETTA	0,3818	<b>REGIONE</b>	FIRENZE	0,5187
MAZARA DEL VALLO	0,3739	ROSOLINI	0,3258	<b>TOSCANA</b>	FIRENZUOLA	0,3618
MAZZARINO	0,3490	SALAPARUTA	0,3152		FIVIZZANO	0,3635
MAZZARRONE	0,2379	SALEMI	0,3336		FOIANO DELLA CHIANA	0,3540
MAZZARRÀ SANT'ANDREA	0,2843	SAMBUCA DI SICILIA	0,3314		FOLLONICA	0,4041
MELILLI	0,3870	SAN BIAGIO PLATANI	0,3104		FORTE DEI MARMÌ	0,5850
MENFI	0,3430	SAN CATALDO	0,3703		FOSCIANDORA	0,3412
MERÌ	0,3149	SAN CIPIRELLIO	0,2906		FOSDINOVO	0,4162
MESSINA	0,4561	SAN CONO	0,2847		FUCECCHIO	0,4028
MEZZOJUSO	0,3165	SAN FILIPPO DEL MELA	0,3610		GAIOLE IN CHIANTI	0,3878
MILAZZO	0,4256	SAN FRATELLO	0,2589		GALLICANO	0,3712
MILENA	0,3246	SAN GIOVANNI GEMINI	0,3382		GAMBASSI TERME	0,3705
MILITELLO ROSMARINO	0,2842	SAN GIOVANNI LA PUNTA	0,4430		GAVERORANO	0,3525
MILITELLO IN VAL DI CATANIA	0,3163	SAN GIUSEPPE JATO	0,3050		GREVE IN CHIANTI	0,4167
MILO	0,3701	SAN GREGORIO DI CATANIA	0,5612		GROSSETO	0,4267
MINEO	0,2828	SAN MARCO D'ALUNZIO	0,2593		GUARDISTALLO	0,3828
MIRABELLA IMBACCARI	0,3144	SAN MAURO CASTELVERDE	0,2567		IMPRUNETA	0,5048
MIRTO	0,2977	SAN MICHELE DI GANZARIA	0,3218		ISOLA DEL GIGLIO	0,4266
MISILMERI	0,3455	SAN PIER NICETO	0,3110		LAJATICO	0,6882
MISTERBIANCO	0,3464	SAN PIERO PATTI	0,2832		LAMPORECCHIO	0,3692
MISTRETTA	0,3715	SAN PIETRO CLARENZA	0,3664		LARCIANO	0,3696
MODICA	0,3543	SAN SALVATORE DI FITALIA	0,2608		LASTRA A SIGNA	0,4202
MOIO ALCANTARA	0,2856	SAN TEODORO	0,2889		LATERINA	0,3639
MONFORTE SAN GIORGIO	0,3211	SAN VITO LO CAPO	0,3490		LICCIANA NARDI	0,3753
MONGIUFFI MELIA	0,2790	SANT'AGATA DI MILITELLO	0,3934		LIVORNO	0,4580
MONREALE	0,3818	SANT'AGATA LI BATTIATI	0,5351		LONDA	0,4516
MONTAGNAREALE	0,3044	SANT'ALESSIO SICULO	0,3881		LORO CIUFFENNA	0,4023
MONTALBANO ELICONA	0,2915	SANT'ALFIO	0,3205		LUCCA	0,4671
MONTALLEGRO	0,3117	SANT'ANGELO MUXARO	0,3210		LUCIGNANO	0,3688
MONTEDORO	0,3179	SANT'ANGELO DI BROLO	0,2815		MAGLIANO IN TOSCANA	0,3524
MONTELEPRE	0,3541	SANTA CATERINA VILLARMOSA	0,3438		MANCIANO	0,3474
MONTMAGGIORE BELSITO	0,3095	SANTA CRISTINA GELA	0,3596		MARCIANA	0,3573
MONTEROSSO ALMO	0,2924	SANTA CROCE CAMERINA	0,2951		MARCIANA MARINA	0,3713
MONTEVAGO	0,3444	SANTA DOMENICA VITTORIA	0,2987		MARCIANO DELLA CHIANA	0,3510
MOTTA CAMASTRA	0,2627	SANTA ELISABETTA	0,3327		MARLIANA	0,3873
MOTTA SANT'ANASTASIA	0,3670	SANTA FLAVIA	0,4000		MARRADI	0,3665
MOTTA D'AFFERMO	0,3026	SANTA LUCIA DEL MELA	0,2832		MASSA	0,4083
MUSSOMELI	0,3704	SANTA MARGHERITA DI BELICE	0,3322		MASSA MARITTIMA	0,3801
NARO	0,3249	SANTA MARIA DI LICODIA	0,3227		MASSA E COZZILE	0,3923
NASO	0,2921	SANTA MARINA SALINA	0,3953		MASSAROSA	0,3817
NICOLOSI	0,3942	SANTA NINFA	0,3255		MINUCCIANO	0,3555
NICOSIA	0,3568	SANTA TERESA DI RIVA	0,3718		MOLAZZANA	0,3860
NISCEMI	0,3396	SANTA VENERINA	0,3462		MONSUMMANO TERME	0,3589
NISSORIA	0,3455	SANTO STEFANO QUISQUINA	0,3276		MONTAIONE	0,3666
NIZZA DI SICILIA	0,3662	SANTO STEFANO DI CAMASTRA	0,3469		MONTALCINO	0,3720
NOTO	0,3817	SAPONARA	0,3505		MONTALE	0,3891
NOVARA DI SICILIA	0,2828	SAVOCA	0,3249		MONTE ARGENTARIO	0,4246
OLIVERI	0,3291	SCALETTA ZANCLEA	0,3527		MONTE SAN SAVINO	0,3600
PACE DEL MELA	0,3484	SCIACCA	0,3777		MONTECARLO	0,4101
PACECO	0,3733	SCIARA	0,3015		MONTECATINI VAL DI CECINA	0,3565
PACHINO	0,3171	SCICLI	0,3301		MONTECATINI-TERME	0,4266
PAGLIARA	0,3286	SCILLATO	0,3037		MONTELUPO FIORENTINO	0,4205
PALAGONIA	0,2672	SCIAFANI BAGNI	0,3106		MONTENAPOLEONE	0,3507
PALAZZO ADRIANO	0,3273	SCORDIA	0,3185		MONTENAPOLI	0,3885
PALAZZOLO ACREIDE	0,3581	SERRADIFALCO	0,3468		MONTETUCCANO	0,3878
PALERMO	0,4695	SICULIANA	0,3239		MONTICHI	0,3692
PALMA DI MONTECHIARO	0,2978	SINAGRA	0,2807		MONTIERIGGIONI	0,4779
PANTELLERIA	0,3496	SIRACUSA	0,4387		MONTIRONI D'ARZIA	0,4025
PARTANNA	0,3613	SOLARINO	0,3508		MONTROTUNDO MARITTIMO	0,3661
PARTINICO	0,3613	SOMMATINO	0,3426		MONTESCUAIO	0,3848
PATERNO	0,3317	SORTINO	0,3519		MONTESPERTOLI	0,4169
PATTI	0,3726	SPADAFORA	0,3105		MONTESPERTOLI	0,4054
FEDARA	0,4062	SPERLINGA	0,3731		MONTIVERDI MARITTIMO	0,3882
PETRALIA SOPRANA	0,3309	SUTERA	0,3460		MONTICIANO	0,3269
PETRALIA SOTTANA	0,3878	TARMINA	0,4036		MONTIERI	0,3269
PETROSINO	0,3187	TERME VIGLIATORE	0,3270		MONTIGNOSO	0,4133
PETTINÒ	0,2744	TERMINI IMERESE	0,3842		MONTIPOPOLI IN VAL D'ARNO	0,3910
PIANA DEGLI ALBANESE	0,3575	TERRASINI	0,3648		MULAZZO	0,3620
PIAZZA ARMERINA	0,3909	TORREGROTTA	0,3419		MURLO	0,3905
PIEDIMONTE ETNEO	0,3280	TORRENNOVA	0,3408		ORBETTELLO	0,3969
PIETRAPERZIA	0,3290	TORRETTA	0,3506		ORCIANO PISANO	0,3493
PIRAINO	0,3186	TORTORICI	0,2490		ORTIGNANO RAGGIOLO	0,3609
POGGIOREALE	0,3329	TRABIA	0,3626		PAL AIA	0,3828
POLIZZI GENEROSA	0,3047	TRAPANI	0,4095		PALAZZOLO SUL SENIO	0,3786
POLLINA	0,3213	TRAPPETO	0,3399		PECCIOLI	0,3560
PORTO EMPEDOCLE	0,3685	TRECASTAGNI	0,4498		PELAGO	0,4092
PORTOPALO DI CAPO PASSERO	0,2995	TREMESTIERI ETNEO	0,4788		PERGINE VALDARNO	0,3757
POZZALLO	0,3842	TRIPOLI	0,2777		PESCAGLIA	0,3610
PRIOLO GARGALLO	0,3789	TROINA	0,3305		PESCIA	0,3978
PRIZZI	0,3029	TUSA	0,3030		PIANCASTAGNAIO	0,3628
RACALMUTO	0,3477	UCRIA	0,2863		PIAZZA AL SERCHIO	0,3658
RACCUJA	0,2982	USTICA	0,4161		PIENZA	0,3932
RADDUSA	0,2857	VALDERICE	0,3764		PIETRASANTA	0,4226
RAFFADALI	0,3550	VALDINA	0,3399		PIEVE FOSCIANA	0,3829
RAGALNA	0,3917	VALGUARNERA CAROPEPE	0,3391		PIEVE SANTO STEFANO	0,3694
RAGUSA	0,4006	VALLEDOLMO	0,2835		PIEVE A NIEVOLE	0,3778
RAMACCA	0,2955	VALLELUNGA PRATAMENO	0,3242		PIOMBINO	0,4032
RANDAZZO	0,3134	VALVERDE	0,4356		PISA	0,5108
RAVANUSA	0,3467	VENETICO	0,3638		PISTOIA	0,4269
REALMONTE	0,3510	VENTIMIGLIA DI SICILIA	0,3052		PITEGLIO	0,3411
REGALBUTO	0,3355	VIAGRANDE	0,4501		PITIGLIANO	0,3478
REITANO	0,3053	VICARI	0,3266		PODENZANA	0,3856
RESUTTANO	0,2977	VILLABATE	0,3444		POGGIBONSI	0,4012
RIBERA	0,3639	VILLAFRANCA SICULA	0,3041		POGGIO A CAIANO	0,4250
RIESI	0,3204	VILLAFRANCA TIRRENA	0,3805		POMARANZE	0,3928
RIPOSTO	0,3811	VILLAFRATI	0,3251		PONSACCO	0,3852
ROCCAFIORITA	0,2971	VILLALBA	0,2894		PONTASSIEVE	0,4205
ROCCALUMERA	0,3720	VILLAROSA	0,3448		PONTE BUGGIANESE	0,3610
ROCCAMENA	0,2807	VITA	0,3023		PONTEDERA	0,4250
ROCCAPALUMBA	0,3261	VITTORIA	0,3096		PONTREMOLI	0,4072
ROCCAVALDINA	0,3046	VIZZINI	0,3337		POPPI	0,3942
ROCCELLA VALDEMONE	0,2863	ZAFFERANA ETNEA	0,3609		PORTOFINO	0,4103
RODÌ MILICI	0,3048				PORTO AZZURRO	0,3886



## Elenco, per Regione, dei Comuni e dei relativi livelli del reddito medio imponibile ai fini dell'addizionale IRPEF


PORTOFERRAIO	0,4001	BLEGGIO SUPERIORE	0,3722	GRAUNO	0,3524	RONZONE	0,4186
PRATO	0,4142	BOCENAGO	0,4217	GRIGNO	0,3693	ROVERETO	0,4614
PRATOVECCHIO STIA	0,3787	BOLBENO	0,4545	GRUMES	0,3558	ROVERÈ DELLA LUNA	0,4027
QUARRATA	0,3682	BOLZANO	0,5260	JMER	0,3947	RUFFRÈ-MENDOLA	0,3883
RADDA IN CHIANTI	0,3848	BONDO	0,3909	JSERA	0,4578	RUMO	0,3908
RADICOFANI	0,3270	BONDONE	0,3398	IVANO-FRACENA	0,3841	SAGRON MIS	0,3825
RADICONDOLI	0,3742	BORGIO VALSUGANA	0,4301	LA VALLE	0,4026	SALORNO	0,4214
RAPOLANO TERME	0,3914	BOSENTINO	0,4505	LACES	0,3889	SAMONE	0,3722
REGGELLO	0,4169	BRAIES	0,4094	LAGUNDO	0,4859	SAN CANDIDO	0,4720
RIGNANO SULL'ARNO	0,4417	BREGUZZO	0,4326	LAION	0,4242	SAN GENESIO ATESINO	0,4725
RIO MARINA	0,3780	BRENNERO	0,4570	LAIVES	0,4529	SAN LEONARDO IN PASSIRIA	0,3962
RIO NELL'ELBA	0,3659	BRENTONICO	0,3973	LANA	0,4733	SAN LORENZO DORSINO	0,3746
RIPARBELLA	0,3581	BRESIMO	0,3759	LARDARO	0,3805	SAN LORENZO DI SEBATO	0,4749
ROCCALBEGNA	0,3040	BRESSANONE	0,5209	LASA	0,3871	SAN MARTINO IN BADIA	0,3930
ROCCASTRADA	0,3370	BREZ	0,3459	LASINO	0,4066	SAN MARTINO IN PASSIRIA	0,3850
ROSIGNANO MARITTIMO	0,4162	BRIONE	0,3807	LAUREGNO	0,4084	SAN MICHELE ALL'ADIGE	0,4144
RUFINA	0,4027	BRONZOLO	0,4401	LAVARONE	0,3894	SAN PANCRAZIO	0,3972
SAMBUCA PISTOIESE	0,3583	BRUNICO	0,5400	LAVIS	0,4266	SANT'ORSOLA TERME	0,3867
SAN CASCIANO DEI BAGNI	0,3762	CADERZONE TERME	0,3919	LEDRO	0,3838	SANTA CRISTINA VALGARDENA	0,4436
SAN CASCIANO IN VAL DI PESA	0,4382	CAGNÒ	0,3546	LEVICO TERME	0,4104	SANZENO	0,3561
SAN GIMIGNANO	0,4019	CAINES	0,4090	LISIGNAGO	0,3463	SARENTINO	0,4178
SAN GIOVANNI VALDARNO	0,4089	CALAVINO	0,4140	LIVO	0,3335	SARNONICO	0,3871
SAN GIOVANNI D'ASSO	0,3656	CALCERANICA AL LAGO	0,4426	LONA-LASES	0,3934	SCENA	0,4002
SAN GIULIANO TERME	0,4629	CALDARO SULLA STRADA DEL VINO	0,4732	LUSERNA	0,3658	SCURELLE	0,3873
SAN GODENZO	0,3659	CALDES	0,3739	LUSON	0,4203	SEGGONZANO	0,3724
SAN MARCELLO PISTOIESE	0,3656	CALDONAZZO	0,4333	MAGRÈ SULLA STRADA DEL VINO	0,4111	SELVA DEI MOLINI	0,4045
SAN MINIATO	0,4214	CALLIANO	0,4268	MALLES VENOSTA	0,3975	SELVA DI VAL GARDENA	0,4629
SAN QUIRICO D'ORCIA	0,3770	CAMPITELLO DI FASSA	0,3440	MALOSCO	0,4357	SENALE-SAN FELICE	0,3766
SAN ROMANO IN GARFAGNANA	0,3989	CAMPO TURES	0,4763	MALE	0,3980	SENALES	0,3818
SAN VINCENZO	0,4038	CAMPO DI TRENIS	0,4200	MAREBBE	0,4200	SESTO	0,4073
SANSEPOLCRO	0,4021	CAMPODENNO	0,3661	MARLENGO	0,4450	SIFRUZ	0,4261
SANTA CROCE SULL'ARNO	0,4400	CANAL SAN BOVO	0,3647	MARTELLO	0,3376	SILANDRO	0,4360
SANTA FIORA	0,3669	CANAZEI	0,3939	MASSIMENO	0,3082	SIROR	0,3720
SANTA LUCE	0,3611	CAPRIANA	0,3582	MAZZIN	0,3862	SLUDERNO	0,3574
SANTA MARIA A MONTE	0,3855	CARANO	0,4524	MELTINA	0,4382	SORAGA	0,3787
SARTEANO	0,3648	CARISOLO	0,3997	MERANO	0,4991	SOVER	0,3599
SASSETTA	0,3392	CARZANO	0,3867	MEZZANA	0,3750	SPERA	0,3807
SCANDICCI	0,4324	CASTEL CONDINO	0,3738	MEZZANO	0,3752	SPIAZZO	0,4006
SCANSANO	0,3324	CASTELBELLO-CIARDES	0,3981	MEZZOCORONA	0,4411	SPORMAGGIORE	0,3994
SCARLINO	0,3708	CASTELFONDO	0,3691	MEZZOLOMBARDO	0,4202	SPORMINORE	0,3669
SCARPERIA E SAN PIERO	0,4055	CASTELLO TESINO	0,3733	MOENA	0,4013	STELVIO	0,3479
SEGGIANO	0,3253	CASTELLO-MOLINA DI FIEMME	0,3952	MOLVENO	0,3705	STENICO	0,3999
SEMPRONIANO	0,3210	CASTELNUOVO	0,3968	MONCLASSICO	0,3859	STORO	0,4056
SERAVEZZA	0,3821	CASTELROTTO	0,4329	MONGUELFO-TESIDO	0,4687	STREMBO	0,4079
SERRAVALLE PISTOIESE	0,3973	CAVALESE	0,4398	MONTAGNA	0,4438	STRIGNO	0,4259
SESTINO	0,3191	CAVARENO	0,4468	MONTAGNE	0,4130	TASSULLO	0,3797
SESTO FIORENTINO	0,4551	CAVEDAGO	0,3851	MORI	0,4125	TELVE	0,3845
SIENA	0,5243	CAVEDINE	0,4031	MOSO IN PASSIRIA	0,3573	TELVE DI SOPRA	0,3984
SIGNA	0,3941	CAVIZZANA	0,3595	NAGO-TORBOLE	0,4381	TENNA	0,4682
SILLANO GIUNUCIGNANO	0,3524	CEMBRA	0,3682	NALLES	0,4470	TENNO	0,4391
SINALUNGA	0,3747	CENTA SAN NICOLÒ	0,4144	NANNO	0,3599	TERENTO	0,4423
SORANO	0,3044	CERMES	0,4418	NATURNO	0,4131	TERLAGO	0,4343
SOVICILLE	0,4343	CHIENES	0,5132	NAVE SAN ROCCO	0,3625	TERLANO	0,5129
STAZZEMA	0,3350	CHIUSA	0,4594	NAZ-SCIAVES	0,4915	TERMENO SULLA STRADA DEL VINO	0,4195
SUBBIANO	0,3772	CIMEGO	0,4048	NOGAREDO	0,4550	TERRAGNOLO	0,3609
SUVERETO	0,3531	CIMONE	0,4216	NOMI	0,3764	TERRES	0,3798
TALLA	0,4374	CINTE TESINO	0,3361	NOVA LEVANTE	0,4501	TERZOLAS	0,4092
TAVARNELLE VAL DI PESA	0,4204	CIS	0,3690	NOVA PONENTE	0,4525	TESERO	0,4067
TERRANUOVA BRACCIOLINI	0,3987	CIVEZZANO	0,4494	NOVALEDO	0,3863	TESIMO	0,4207
TERRICCIOLA	0,3555	CLES	0,4627	ORA	0,4851	TIONE DI TRENTO	0,4592
TORRITA DI SIENA	0,3562	CLOZ	0,3738	ORTISEI	0,4512	TIRES	0,4430
TREQUANDA	0,3863	COMANO TERME	0,4157	OSPEDALETTO	0,3764	TIROLO	0,4360
TRESANA	0,3581	COMMEZZADURA	0,3732	OSSANA	0,4233	TON	0,3775
UZZANO	0,4037	CONDINO	0,4058	PADERGNONE	0,3998	TONADICO	0,3961
VAGLI SOTTO	0,3637	CORNEDO ALL'ISARCO	0,4369	PALÙ DEL FERSINA	0,3719	TORCEGNO	0,3683
VAGLIA	0,4916	CORTACCIA SULLA STRADA DEL	0,4245	PANCHIA	0,3957	TRAMBIENO	0,4153
VALANO	0,4089	VINO	0,4245	PARCINES	0,4322	TRANSACQUA	0,4092
VECCHIANO	0,4108	CORTINA SULLA STRADA DEL VINO	0,4094	PEIO	0,3970	TRENTO	0,5079
VERNO	0,3635	CORVARA IN BADIA	0,4577	PELLIZZANO	0,3889	TRODENA NEL PARCO NATURALE	0,4362
VIAREGGIO	0,4405	CROVIANA	0,3944	PELLUGO	0,3958	TURBE	0,3327
VICCHIO	0,3985	CUNEVO	0,3934	PERCA	0,4798	TUENNO	0,4007
VICOPISANO	0,4043	CURON VENOSTA	0,3654	PERGINE VALSUGANA	0,4385	ULTIMO	0,3786
VILLA BASILICA	0,3944	DAIANO	0,3932	PIEVE TESINO	0,3670	VADENA	0,4212
VILLA COLLEMANDINA	0,3664	DAMBEL	0,3083	PIEVE DI BONO	0,4014	VAL DI VIZZE	0,4745
VILLAFRANCA IN LUNIGIANA	0,3937	DARÈ	0,4100	PINZOLO	0,4294	VALDA	0,3689
VINCI	0,4052	DENNO	0,4121	PLAUS	0,4143	VALDAONE	0,3768
VOLTERRA	0,4065	DIMARO	0,3845	POMAROLO	0,4342	VALDAORA	0,4576
ZERI	0,3242	DOBBIACO	0,4400	PONTE GARDENA	0,4569	VALFLORIANA	0,3468
		DON	0,4093	POSTAL	0,4910	VALLARSA	0,3946
		DRENA	0,3866	POZZA DI FASSA	0,3852	VALLE AURINA	0,4294
		DRO	0,4150	PRATO ALLO STELVIO	0,4032	VALLE DI CASIES	0,3957
		EGNA	0,4785	PREDALIA	0,4138	VANDOIES	0,4261
		FAEDO	0,4088	PREDAZZO	0,4235	VARENA	0,4110
		FAI DELLA PAGANELLA	0,4148	PREDOI	0,4107	VARNA	0,5023
		FALZES	0,5367	PREORE	0,4315	VATTARO	0,4547
		FAVER	0,3602	PREZZO	0,3647	VELTURNO	0,4420
		FIÀVE	0,3812	PROVES	0,4593	VERANO	0,3916
		FIERA DI PRIMIERO	0,4417	RABBI	0,3763	VERMIGLIO	0,3558
		FIEROZZO	0,3565	RACINES	0,4301	VEZZANO	0,4140
		FIÈ ALLO SCILIAR	0,4702	RAGOLI	0,4214	VIGNOLA-FALESINA	0,4299
		FLAVON	0,3684	RASUN-ANTERSELVA	0,4159	VIGO RENDENA	0,4003
		FOLGARIA	0,4210	RENON	0,4995	VIGO DI FASSA	0,3863
		FONDO	0,4082	REVÒ	0,3870	VIGOLO VATTARO	0,4595
		FORNACE	0,3961	RIFIANO	0,4182	VILLA AGNEDO	0,3959
		FORTEZZA	0,4762	RIO DI PUSTERIA	0,4294	VILLA LAGARINA	0,4452
		FRASSILONGO	0,3568	RIVA DEL GARDA	0,4409	VILLA RENDENA	0,3818
		FUNES	0,4235	RODENGO	0,4431	VILLABASSA	0,4347
		GAIS	0,4686	ROMALLO	0,3992	VILLANDRO	0,4237
		GARGAZZONE	0,4840	ROMENO	0,4003	VIPITENO	0,4915
		GARNIGA TERME	0,3985	RONCEGNO TERME	0,3936	VOLANO	0,4129
		GIOVO	0,4016	RONCHI VALSUGANA	0,3779	ZAMBANA	0,4004
		GIUSTINO	0,3820	RONCONE	0,3897	ZIANO DI FIEMME	0,4121
		GLORENZA	0,4006	RONZO-CHIENIS	0,3694	ZUCLO	0,3723

### REGIONE

#### TRENTINO-ALTO

#### ADIGE

ALA	0,4026
ALBIANO	0,4223
ALDENO	0,4276
ALDINO	0,4150
AMBLAR	0,4194
ANDALO	0,3548
ANDRIANO	0,4519
ANTERIVO	0,3641
APPIANO SULLA STRADA DEL VINO	0,5269
ARCO	0,4436
AVELENGO	0,4356
AVIO	0,3854
BADIA	0,4570
BARBIANO	0,4323
BASELGA DI PINÈ	0,4077
BEDOLLO	0,3865
BESENELLO	0,4285
BIENO	0,3858




## Elenco, per Regione, dei Comuni e dei relativi livelli del reddito medio imponibile ai fini dell'addizionale IRPEF

<b>REGIONE</b>		<b>REGIONE</b>			
<b>UMBRIA</b>		<b>VALLE D'AOSTA</b>		ANGUILLARA VENETA	0,3395
ACQUASPARTA	0,3694	<b>/VALLÉE D'AOSTE</b>		ANNONE VENETO	0,3626
ALLERONA	0,3453	ALLEN	0,3588	ARCADE	0,3974
ALVIANO	0,3599	ANTEY-SAINT-ANDRÉ	0,3722	ARCOLE	0,3913
AMELIA	0,3866	AOSTA	0,4719	ARCUGNANO	0,4692
ARRONE	0,3825	ARNAD	0,3784	ARIANO NEL POLESINE	0,3372
ASSISI	0,3825	ARVIER	0,4450	ARQUÀ PETRARCA	0,4299
ATTIGLIANO	0,3784	AVISE	0,3897	ARQUÀ POLESINE	0,3899
AVIGLIANO UMBRO	0,3668	AYAS	0,3883	ARRE	0,3863
BASCHI	0,3591	AYMAVILLES	0,4085	ARSIERO	0,3895
BASTIA UMBRA	0,3820	BARD	0,4696	ARSÌÈ	0,3445
BETTONA	0,3612	BIONAZ	0,3749	ARZERGRANDE	0,3913
BEVAGNA	0,3609	BRISSOGNE	0,4290	ARZIGNANO	0,4704
CALVI DELL'UMBRIA	0,3470	BRUSSON	0,4084	ASIAGO	0,3929
CAMPELLO SUL CLITUNNO	0,3734	CHALLAND-SAINT-ANSELME	0,3677	ASIGLIANO VENETO	0,3731
CANNARA	0,3486	CHALLAND-SAINT-VICTOR	0,3807	ASOLO	0,4325
CASCIA	0,3290	CHAMBAVE	0,4003	AURONZO DI CADORE	0,3840
CASTEL GIORGIO	0,3443	CHAMOI	0,3937	BADIA CALAVENA	0,3791
CASTEL RITALDI	0,3621	CHAMPDEPRAZ	0,3859	BADIA POLESINE	0,3717
CASTEL VISCARDO	0,3703	CHAMPORCHER	0,3638	BAGNOLI DI SOPRA	0,3613
CASTIGLIONE DEL LAGO	0,3635	CHARVENOD	0,4174	BAGNOLO DI PO	0,3327
CERRETO DI SPOLETO	0,3509	CHÂTILLON	0,4257	BAONE	0,4440
CITERNA	0,3533	COGNE	0,3549	BARBARANO VICENTINO	0,3764
CITTÀ DELLA PIEVE	0,3892	COURMAYEUR	0,4788	BARBONA	0,3753
CITTÀ DI CASTELLO	0,3775	DONNAS	0,4058	BARDOLINO	0,4678
COLLAZONE	0,3483	DOUES	0,4195	BASSANO DEL GRAPPA	0,4784
CORCIANO	0,4369	EMARÈSE	0,3695	BELFIORE	0,4080
COSTACCIARO	0,3392	ETROUBLES	0,4081	BELLUNO	0,4914
DERUTA	0,3563	FONTAINEMORE	0,3697	BERGANTINO	0,3538
FABRO	0,3494	FÈNIS	0,4544	BEVILACQUA	0,3699
FERENTILLO	0,3773	GABY	0,4320	BOARA PISANI	0,3692
FICULLE	0,3520	GIGNOD	0,4577	BOLZANO VICENTINO	0,4140
FOLIGNO	0,4076	GRESSAN	0,4379	BONAVIGO	0,3529
FOSSATO DI VICO	0,3573	GRESSONEY-LA-TRINITÉ	0,4427	BORCA DI CADORE	0,4009
FRATTA TODINA	0,3468	GRESSONEY-SAINT-JEAN	0,4221	BORGORICCO	0,4123
GIANO DELL'UMBRIA	0,3726	HÔNE	0,4124	BORSO DEL GRAPPA	0,4005
GIOVE	0,3773	INTROD	0,4306	BOSARO	0,3803
GUALDO CATTANEO	0,3421	ISSIME	0,4441	BOSCHI SANT'ANNA	0,3481
GUALDO TADINO	0,3615	ISSOGNE	0,3599	BOSCO CHIESANUOVA	0,3874
GUARDEA	0,3416	JOVENÇAN	0,4236	BOVOLENTA	0,3824
GUBBIO	0,3774	LA MAGDELEINE	0,4213	BOVOLONE	0,3597
LISCIANO NICCONI	0,3206	LA SALLE	0,4427	BREDA DI PIAVE	0,3977
LUGNANO IN TEVERINA	0,3429	LA THUILE	0,4369	BREGANZE	0,4221
MAGIONE	0,3739	LILLIANES	0,3632	BRENDOLA	0,4292
MARSCIANO	0,3763	MONTIOVET	0,4051	BRENTINO BELLUNO	0,3602
MASSA MARTANA	0,3738	MORGEX	0,4117	BRENZONE SUL GARDA	0,3542
MONTE CASTELLO DI VIBIO	0,3396	NUS	0,4141	BRESSANVIDO	0,3932
MONTE SANTA MARIA TIBERINA	0,3356	OLLOMONT	0,4033	BROGLIANO	0,4035
MONTECASTRILLI	0,3684	OYACE	0,3556	BRUGINE	0,3916
MONTECCHIO	0,3725	PERLOZ	0,3451	BUSSOLENGO	0,4230
MONTEFALCO	0,3476	POLLEIN	0,4155	BUTTAPIETRA	0,3838
MONTEFRANCO	0,3957	PONT-SAINT-MARTIN	0,4142	CADONEGHE	0,4580
MONTEGABBIONE	0,3636	PONTBOSET	0,3563	CAERANO DI SAN MARCO	0,3825
MONTELEONE D'ORVIETO	0,3725	PONTEY	0,4303	CALALZO DI CADORE	0,4102
MONTELEONE DI SPOLETO	0,3159	PRE-SAINT-DIDIER	0,4517	CALDIERO	0,4010
MONTONE	0,3520	QUART	0,4514	CALDOGNO	0,4348
NARNI	0,3913	RHÈMES-NOTRE-DAME	0,3764	CALTO	0,3483
NOCERA UMBRA	0,3379	RHÈMES-SAINT-GEORGES	0,4001	CALTRANO	0,3892
NORCIA	0,3458	ROISAN	0,4581	CALVENE	0,3790
ORVIETO	0,4141	SAINT-CHRISTOPHE	0,4843	CAMISANO VICENTINO	0,4110
OTRICOLI	0,3725	SAINT-DENIS	0,3993	CAMPAGNA LUPIA	0,3877
PACIANO	0,3690	SAINT-MARCEL	0,4266	CAMPAGLIA DEI BERICI	0,3758
PANICALE	0,3731	SAINT-NICOLAS	0,3939	CAMPO SAN MARTINO	0,4085
PARRANO	0,3932	SAINT-OYEN	0,4111	CAMPODARSEGO	0,4398
PASSIGNANO SUL TRASIMENO	0,3908	SAINT-PIERRE	0,4356	CAMPODORO	0,4045
PENNA IN TEVERINA	0,3799	SAINT-RHÉMY-EN-BOSSES	0,4683	CAMPOLONGO MAGGIORE	0,3903
PERUGIA	0,4561	SAINT-VINCENT	0,4760	CAMPOLONGO SUL BRENTA	0,3605
PIEGARO	0,3686	SARRE	0,4634	CAMPONOGARA	0,4013
PIETRALUNGA	0,3256	TORGNON	0,3863	CAMPOSAMPIERO	0,4333
POGGIODOMO	0,3179	VALGRISENCE	0,3411	CANALE D'AGORDO	0,3815
POLINO	0,3493	VALPELLINE	0,4331	CANARO	0,3571
PORANO	0,4121	VALSAVARENCE	0,4074	CANDA	0,3546
PRECI	0,3269	VALTOURNENCHE	0,4020	CANDIANA	0,3743
SAN GEMINI	0,4249	VERRAYES	0,3855	CAORLE	0,3394
SAN GIUSTINO	0,3602	VERRÈS	0,3889	CAPELLA MAGGIORE	0,4193
SAN VENANZO	0,3426	VILLENEUVE	0,4188	CAPRINO VERONESE	0,3960
SANT'ANATOLIA DI NARCO	0,3590			CARBONERA	0,4282
SCHEGGIA E PASCELUPO	0,3410	<b>REGIONE</b>		CARCERI	0,3533
SCHEGGINO	0,4020	<b>VENETO</b>		CARMIGNANO DI BRENTA	0,4068
SELLANO	0,3278	ABANO TERME	0,4755	CARRÈ	0,4325
SIGILLO	0,3513	ADRIA	0,3955	CARTIGLIANO	0,3824
SPOLETO	0,3848	AFFI	0,4133	CARTURA	0,3955
SPOLETO	0,3914	AGNA	0,3597	CASALE DI SCODOSIA	0,3237
STRONCONE	0,4313	AGORDO	0,5976	CASALE SUL SILE	0,4296
TODI	0,3795	AGUGLIARO	0,3796	CASALEONE	0,3344
TORGIANO	0,4015	ALANO DI PIAVE	0,3575	CASALSERUGO	0,3897
TREVI	0,3630	ALBAREDO D'ADIGE	0,3528	CASIER	0,4861
TUORO SUL TRASIMENO	0,3495	ALBETTONI	0,3493	CASSOLA	0,4261
UMBERTIDE	0,3684	ALBIGNASEGO	0,4652	CASTAGNARO	0,3332
VALFABRICA	0,3318	ALLEGHE	0,3877	CASTEGNERO	0,3965
VALLO DI NERA	0,3456	ALONTE	0,4744	CASTEL D'AZZANO	0,4112
VALTOPINA	0,3432	ALTAVILLA VICENTINA	0,4447	CASTELBALDO	0,3059
		ALTISSIMO	0,3676	CASTELCUCCO	0,4282
		ALTIVOLE	0,3927	CASTELFRANCO VENETO	0,4593
		ANGIARI	0,4080	CASTELGOMBERTO	0,4008
				CASTELGUGLIELMO	0,3450
				CASTELLO DI GODEGO	0,4104
				CASTELMASSA	0,3890
				CASTELNOVO BARIANO	0,3640
				CASTELNUOVO DEL GARDA	0,4000
				CAVAION VERONESE	0,4255
				CAVALLINO-TREPORTI	0,3638
				CAVARZERE	0,3498
				CAVASO DEL TOMBA	0,3920
				CAZZANO DI TRAMIGNA	0,3787
				CEGGIA	0,4037
				CENCENIGHE AGORDINO	0,3729
				CENESELLI	0,3533
				CEREA	0,3729
				CEREGNANO	0,3499
				CERRO VERONESE	0,4019
				CERVARESE SANTA CROCE	0,3907
				CESIOMAGGIORE	0,3774
				CESSALTO	0,3801
				CHIAMPO	0,4098
				CHIARANO	0,3600
				CHIES D'ALPAGO	0,3883
				CHIOGGIA	0,3843
				CHIUPPANO	0,3991
				CIBIANA DI CADORE	0,3544
				CIMADOLMO	0,3725
				CINTO CAOMAGGIORE	0,3613
				CINTO EUGANEO	0,3794
				CISMON DEL GRAPPA	0,3592
				CISON DI VALMARINO	0,3728
				CITTADELLA	0,4618
				CODEVIGO	0,3650
				CODOGNÈ	0,3812
				COGOLLO DEL CENGIO	0,4058
				COLLE SANTA LUCIA	0,3770
				COLLE UMBERTO	0,4218
				COLOGNA VENETA	0,3921
				COLOGNOLA AI COLLI	0,4142
				COMELICO SUPERIORE	0,3438
				CONA	0,3654
				CONCAMARISE	0,3311
				CONCO	0,3625
				CONCORDIA SAGITTARIA	0,3867
				CONEGLIANO	0,4854
				CONSELVE	0,4021
				CORBOLA	0,3300
				CORNIGIANO	0,3840
				CORNEDO VICENTINO	0,4033
				CORNUDA	0,4055
				CORREZZOLA	0,3492
				CORTINA D'AMPEZZO	0,5147
				COSTA DI ROVIGO	0,3418
				COSTABISSARA	0,4947
				COSTERMANO	0,4627
				CREAZZO	0,4650
				CRESPADORO	0,3608
				CRESPIANO DEL GRAPPA	0,3714
				CRESPINO	0,3331
				CROCETTA DEL MONTELLO	0,3916
				CURTAROLO	0,3933
				DANTA DI CADORE	0,3409
				DOLCE	0,3918
				DOLO	0,4400
				DOMEGGIE DI CADORE	0,4002
				DUE CARRARE	0,4039
				DUEVILLE	0,4131
				ENEGO	0,3407
				ERACLEA	0,3470
				ERBEZZO	0,3475
				ERBE	0,3411
				ESTE	0,4266
				FALCADE	0,3758
				FARA VICENTINO	0,3939
				FARRA D'ALPAGO	0,3845
				FARRA DI SOLIGO	0,3672
				FELTRE	0,4141
				FERRARA DI MONTE BALDO	0,4746
				FICAROLO	0,3416
				HISSO UMBERTIANO	0,3671
				HISSO D'ARTICO	0,4402
				FOLLINA	0,3711
				FONTANELLE	0,3853
				FONTANIVA	0,4086
				FONTE	0,3756
				FONZASO	0,3599
				FORNO DI ZOLDO	0,3246
				FOSSALTA DI PIAVE	0,3932
				FOSSALTA DI PORTOGRUARO	0,3963
				FOSSÒ	0,4119
				FOZA	0,3109
				FRASSINELLE POLESINE	0,3242
				FRATTA POLESINE	0,3620
				FREGONA	0,3793
				FUMANE	0,4462
				GAIARINE	0,3866
				GAIBA	0,3535
				GALLIERA VENETA	0,4231
				GALLIO	0,3395
				GALZIGNANO TERME	0,3813
				GAMBELLARA	0,4128
				GAMBUGLIANO	0,4105
				GARDA	0,4203
				GAVELLO	0,3457
				GAZZO	0,3842
		</			



## Elenco, per Regione, dei Comuni e dei relativi livelli del reddito medio imponibile ai fini dell'addizionale IRPEF

GRANCONA	0,3941	NOVENTA DI PIAVE	0,4073	SAN GREGORIO NELLE ALPI	0,3950	VALLI DEL PASUBIO	0,3781
GRANTORTO	0,3713	OCCHIOBELLO	0,4142	SAN MARTINO BUON ALBERGO	0,4193	VALSTAGNA	0,3634
GRANZE	0,3550	ODERZO	0,4571	SAN MARTINO DI LUPARI	0,4159	VAZZOLA	0,3894
GREZZANA	0,4089	OPPEANO	0,3602	SAN MARTINO DI VENEZZE	0,3533	VEDELAGO	0,3834
GRISIGNANO DI ZOCCO	0,3949	ORGIANO	0,3931	SAN MAURO DI SALINE	0,3241	VEGGIANO	0,4133
GRUARO	0,3989	ORMELLE	0,3872	SAN MICHELE AL TAGLIAMENTO	0,3503	VELO VERONESE	0,3060
GRUMOLO DELLE ABBADESSE	0,3960	ORSAGO	0,3907	SAN NAZARIO	0,3996	VELO D'ASTICO	0,4090
GUARDA VENETA	0,3386	OSPEDALETTO EUGANEO	0,3746	SAN NICOLÒ DI COMELICO	0,4008	VENEZIA	0,4763
ILLASI	0,4016	OSPITALE DI CADORE	0,3531	SAN PIETRO MUSSOLINO	0,3960	VERONA	0,4991
ISOLA RIZZA	0,3520	PADERNO DEL GRAPPA	0,3946	SAN PIETRO VIMINARIO	0,3933	VERONELLA	0,3781
ISOLA VICENTINA	0,4065	PADOVA	0,5513	SAN PIETRO DI CADORE	0,3362	VESCOVANA	0,3761
ISOLA DELLA SCALA	0,3738	PAESE	0,4224	SAN PIETRO DI FELETTO	0,4816	VESTENANOVA	0,3449
ISTRANA	0,3998	PALÙ	0,3138	SAN PIETRO DI MORUBIO	0,3483	VICENZA	0,4994
JESOLO	0,3830	PAPOZZE	0,3135	SAN PIETRO IN CARIANO	0,4855	VIDOR	0,3666
LA VALLE AGORDINA	0,4071	PASTRENGO	0,4305	SAN PIETRO IN GU	0,4123	VIGASIO	0,3988
LAGHI	0,3488	PEDAVENA	0,4113	SAN POLO DI PIAVE	0,3786	VIGHIZZOLO D'ESTE	0,3696
LAMON	0,3430	PEDEMONTE	0,3407	SAN STINO DI LIVENZA	0,3749	VIGO DI CADORE	0,3506
LASTEBASSE	0,3741	PEDEROBBA	0,3931	SAN TOMASO AGORDINO	0,3476	VIGODARZERE	0,4343
LAVAGNO	0,4491	PERAROLO DI CADORE	0,3717	SAN VENDEMIANO	0,4482	VIGONOVO	0,4137
LAZISE	0,4756	PERNUMIA	0,3754	SAN VITO DI CADORE	0,4516	VIGONZA	0,4586
LEGNAGO	0,4303	PESCANTINA	0,4332	SAN VITO DI LEGUZANO	0,4399	VILLA BARTOLOMEA	0,3769
LEGNARO	0,4277	PESCHIERA DEL GARDA	0,4533	SAN ZENO DI MONTAGNA	0,3897	VILLA ESTENSE	0,3671
LENDINARA	0,3621	PETTORAZZA GRIMANI	0,3310	SAN ZENONE DEGLI EZZELINI	0,3811	VILLA DEL CONTE	0,3968
LENTIAT	0,3646	PIACENZA D'ADIGE	0,3275	SANDRIGO	0,4276	VILLADOSE	0,3588
LIMANA	0,4210	PIANEZZE	0,4172	SANGUINETTO	0,3669	VILLAFRANCA PADOVANA	0,4181
LIMENA	0,4430	PIANIGA	0,4231	SANT'AMBROGIO DI VALPOLICELLA	0,4287	VILLAFRANCA DI VERONA	0,4225
LIVINALONGO DEL COL DI LANA	0,3718	PIAZZOLA SUL BRENTA	0,4022	SANT'ANGELO DI PIOVE DI SACCO	0,3967	VILLAGA	0,3777
LONGARE	0,4009	PIEVE D'ALPAGO	0,3901	SANT'ANNA D'ALFAEDO	0,3490	VILLAMARZANA	0,3482
LONGARONE	0,3617	PIEVE DI CADORE	0,4438	SANTELENA	0,3771	VILLANOVA MARCHESANA	0,3106
LONIGO	0,4222	PIEVE DI SOLIGO	0,3920	SANTURBANO	0,3323	VILLANOVA DEL GHEBBO	0,3635
LOREGGIA	0,4119	PINCARA	0,3246	SANTA GIUSTINA	0,4069	VILLANOVA DI CAMPOSAMPIERO	0,3987
LORENZAGO DI CADORE	0,3618	PIOMBINO DESE	0,3870	SANTA GIUSTINA IN COLLE	0,3993	VILLAVERLA	0,4115
LOREO	0,3358	PIOVE DI SACCO	0,4173	SANTA LUCIA DI PIAVE	0,4037	VILLORBA	0,4545
LORIA	0,3760	PIOVENE ROCCHETTE	0,3958	SANTA MARGHERITA D'ADIGE	0,3413	VITTORIO VENETO	0,4389
LOZZO ATESTINO	0,3664	POIANA MAGGIORE	0,3752	SANTA MARIA DI SALA	0,4148	VO'	0,3724
LOZZO DI CADORE	0,3636	POLESSELLA	0,3795	SANTO STEFANO DI CADORE	0,3747	VODO CADORE	0,3516
LUGO DI VICENZA	0,3820	POLVERARA	0,4051	SANTORSO	0,4309	VOLPAGO DEL MONTELO	0,3851
LUSIA	0,3362	PONSO	0,3630	SAONARA	0,4404	VOLTAGO AGORDINO	0,4369
LUSIANA	0,3569	PONTE SAN NICOLÒ	0,4589	SAPPADA	0,3587	ZANÈ	0,4479
MALCESINE	0,3721	PONTE DI PIAVE	0,4354	SARCEDO	0,4165	ZENSON DI PIAVE	0,3781
MALO	0,4079	PONTE NELLE ALPI	0,4040	SAREGO	0,4146	ZERMEGHEDO	0,4370
MANSUÈ	0,3939	PONTECCHIO POLESINE	0,3955	SARMEDE	0,3758	ZERO BRANCO	0,4135
MARANO VICENTINO	0,4190	PONTELONGO	0,3691	SCHIAVON	0,3910	ZEVIO	0,3958
MARANO DI VALPOLICELLA	0,4460	PONZANO VENETO	0,4678	SCHIO	0,4461	ZIMELLA	0,3584
MARCON	0,4458	PORTO TOLLE	0,3366	SCORZE	0,4334	ZOLDO ALTO	0,3490
MARENO DI PIAVE	0,4097	PORTO VIRO	0,3578	SEDICO	0,4180	ZOPPÈ DI CADORE	0,2999
MAROSTICA	0,4214	PORTOBUFFOLÈ	0,4258	SEGUSINO	0,3934	ZOVENCEDO	0,3816
MARTELLAGO	0,4393	PORTOGRUARO	0,4333	SELVA DI CADORE	0,3390	ZUGLIANO	0,4181
MASER	0,4003	POSINA	0,3382	SELVA DI PROGNO	0,3170		
MASERADA SUL PIAVE	0,3985	POSSAGNO	0,3842	SELVAZZANO DENTRO	0,5060		
MASERA DI PADOVA	0,3988	POVE DEL GRAPPA	0,4523	SEREN DEL GRAPPA	0,3610		
MASI	0,3318	POVEGLIANO	0,3996	SERNAGLIA DELLA BATTAGLIA	0,3672		
MASSANZAGO	0,3953	POVEGLIANO VERONESE	0,3923	SILEA	0,4466		
MEDUNA DI LIVENZA	0,4146	POZZOLEONE	0,3849	SOAVE	0,4208		
MEDUNA DI LIVENZA	0,3781	POZZONOVO	0,3804	SOLAGNA	0,3927		
MEGLIADINO SAN FIDENZIO	0,3409	PRAMAGGIORE	0,3642	SOLESINO	0,3384		
MEGLIADINO SAN VITALE	0,3343	PREGANZIOL	0,4656	SOMMACAMPAGNA	0,4206		
MEL	0,3661	PRESSANA	0,3576	SONA	0,4241		
MELARA	0,3829	PUOS D'ALPAGO	0,3865	SORGÀ	0,3521		
MEOLO	0,3950	QUARTO D'ALTINO	0,4087	SOSPIROLO	0,3879		
MERLARA	0,3232	QUERO VAS	0,3555	SOSSANO	0,3663		
MESTRINO	0,4252	QUINTO VICENTINO	0,4357	SOVERZENE	0,4197		
MEZZANE DI SOTTO	0,4087	QUINTO DI TREVISO	0,4106	SOVERZO	0,4748		
MIANE	0,3540	RECANTO TERME	0,3633	SOVRAMONTE	0,3564		
MINERBE	0,3710	REFRONTOLO	0,4303	SPINEA	0,4373		
MIRA	0,4157	RESANA	0,3975	SPRESIANO	0,4096		
MIRANO	0,4603	REVINE LAGO	0,3708	STANGHELLA	0,3666		
MUGLIANO VENETO	0,4951	RIESE PIO X	0,3828	STIENTA	0,3594		
MOLVENA	0,4088	RIVAMONTE AGORDINO	0,3967	STRA	0,4706		
MONASTIER DI TREVISO	0,4108	RIVOLI VERONESE	0,3970	SUSEGANA	0,4082		
MONFUMO	0,4138	ROANA	0,3760	TAGLIO DI PO	0,3348		
MONSELICE	0,4094	ROCCA PIETORE	0,3478	TAIBON AGORDINO	0,4125		
MONTAGNANA	0,3877	ROMANO D'EZZELINO	0,4166	TAMBRE	0,3579		
MONTE DI MALO	0,4004	RONCADE	0,4200	TARZO	0,3610		
MONTEBELLO VICENTINO	0,4097	RONCO ALL'ADIGE	0,3467	TEGLIO VENETO	0,3821		
MONTEBELLUNA	0,4555	RONCÀ	0,3691	TEOLO	0,4589		
MONTECCHIA DI CROSARA	0,3449	ROSOLINA	0,3669	TERRASSA PADOVANA	0,3684		
MONTECCHIO MAGGIORE	0,4377	ROSSANO VENETO	0,4113	TERRAZZO	0,3469		
MONTECCHIO PRECALCINO	0,4042	ROSÀ	0,4033	TEZZE SUL BRENTA	0,3859		
MONTEFORTE D'ALPONE	0,3822	ROITZO	0,3825	THIENE	0,4489		
MONTÉGALDA	0,3923	ROVERCHIARA	0,3307	TOMBOLO	0,4528		
MONTÉGALDELLA	0,3858	ROVEREDO DI GUÀ	0,3476	TONEZZA DEL CIMONE	0,3618		
MONTEGROTTO TERME	0,4340	ROVERÈ VERONESE	0,3490	TORRE DI MOSTO	0,3692		
MONTÉVIALE	0,5400	ROVIGO	0,4473	TORREBELVICINO	0,4003		
MONTICELLO CONTE OTTO	0,4400	ROVOLON	0,3767	TORREGLIA	0,4168		
MONTORSO VICENTINO	0,4275	RUBANO	0,4614	TORRI DEL BENACO	0,4454		
MORGANO	0,3928	SACCOLONGO	0,4076	TORRI DI QUARTESOLO	0,4201		
MORIAGO DELLA BATTAGLIA	0,3472	SALARÀ	0,3410	TREBASELEGHE	0,3969		
MOSSANO	0,3546	SALCEDO	0,3795	TRECENTA	0,3489		
MOTTA DI LIVENZA	0,3999	SALETTO	0,3534	TREGNAGO	0,3790		
MOZZECANE	0,3940	SALGAREDA	0,3947	TREVENZUOLO	0,3578		
MUSILE DI PIAVE	0,3954	SALIZOLE	0,3255	TREVIGNANO	0,3839		
MUSOLENTE	0,4376	SALZANO	0,4180	TREVISO	0,5427		
NANTO	0,3936	SAN BELLINO	0,3320	TRIBANO	0,3809		
NEGRAR	0,4932	SAN BIAGIO DI CALLALTA	0,4020	TRICHIANA	0,3888		
NERVEA DELLA BATTAGLIA	0,3822	SAN BONIFACIO	0,4110	TRISSINO	0,4231		
NOALE	0,4374	SAN DONÀ DI PIAVE	0,4373	URBANA	0,3493		
NOGARA	0,3829	SAN FIOR	0,4108	VALDAGNO	0,4111		
NOGAROLE ROCCA	0,3600	SAN GERMANO DEI BERICI	0,3946	VALDASTICO	0,3567		
NOGAROLE VICENTINO	0,4084	SAN GIORGIO DELLE PERTICHE	0,4082	VALDOBBIADENE	0,3798		
NOVE	0,3548	SAN GIORGIO IN BOSCO	0,3896	VALEGGIO SUL MINCIO	0,3965		
NOVENTA PADOVANA	0,5270	SAN GIOVANNI ILARIONE	0,3619	VALLADA AGORDINA	0,3873		
NOVENTA VICENTINA	0,3994	SAN GIOVANNI LUPATOTO	0,4199	VALLE DI CADORE	0,3616		



---

## SUB ALLEGATO 2.B

---

ELENCO, PER REGIONE, DELLE PROVINCE E DEI  
RELATIVI LIVELLI DEL REDDITO MEDIO IMPONIBILE AI  
FINI DELL'ADDIZIONALE IRPEF



**Elenco, per Regione, delle Province e dei relativi livelli del reddito medio imponibile ai fini dell'addizionale IRPEF**

**REGIONE  
ABRUZZO**

CHIETI	0,3781
L'AQUILA	0,4025
PESCARA	0,4112
TERAMO	0,3651

**REGIONE  
BASILICATA**

MATERA	0,3663
POTENZA	0,3667

**REGIONE  
CALABRIA**

CATANZARO	0,3812
COSENZA	0,3620
CROTONE	0,3514
REGGIO DI CALABRIA	0,3669
VIBO VALENTIA	0,3459

**REGIONE  
CAMPANIA**

AVELLINO	0,3803
BENEVENTO	0,3760
CASERTA	0,3822
NAPOLI	0,4161
SALERNO	0,3749

**REGIONE  
EMILIA-ROMAGNA**

BOLOGNA	0,4810
FERRARA	0,4034
FORLÌ-CESENA	0,4046
MODENA	0,4477
PARMA	0,4706
PIACENZA	0,4427
RAVENNA	0,4165
REGGIO NELL'EMILIA	0,4435
RIMINI	0,3962

**REGIONE  
FRIULI-VENEZIA GIULIA**

GORIZIA	0,4186
PORDENONE	0,4198
TRIESTE	0,4658
UDINE	0,4246

**REGIONE  
LAZIO**

FROSINONE	0,3820
LATINA	0,3939
RIETI	0,4008
ROMA	0,5236
VITERBO	0,3964

**REGIONE  
LIGURIA**

GENOVA	0,4687
IMPERIA	0,3964
LA SPEZIA	0,4306
SAVONA	0,4250

**REGIONE  
LOMBARDIA**

BERGAMO	0,4475
BRESCIA	0,4308
COMO	0,4589
CREMONA	0,4341
LECCO	0,4744
LODI	0,4444
MANTOVA	0,4147
MILANO	0,5559
MONZA E DELLA BRIANZA	0,4873
PAVIA	0,4415
SONDRIO	0,4104
VARESE	0,4604

**REGIONE  
MARCHE**

ANCONA	0,4169
ASCOLI PICENO	0,3889
FERMO	0,3693
MACERATA	0,3839
PESARO E URBINO	0,3977

**REGIONE  
MOLISE**

CAMPOBASSO	0,3729
ISERNIA	0,3804



## Elenco, per Regione, delle Province e dei relativi livelli del reddito medio imponibile ai fini dell'addizionale IRPEF

### REGIONE PIEMONTE

ALESSANDRIA	0,4220
ASTI	0,4108
BIELLA	0,4133
CUNEO	0,4148
NOVARA	0,4444
TORINO	0,4560
VERBANO-CUSIO-OSSOLA	0,4055
VERCELLI	0,4106

### REGIONE PUGLIA

BARI	0,4018
BARLETTA-ANDRIA-TRANI	0,3580
BRINDISI	0,3575
FOGGIA	0,3635
LECCE	0,3648
TARANTO	0,3873

### REGIONE SARDEGNA

CAGLIARI	0,4297
CARBONIA-IGLESIAS	0,3716
MEDIO CAMPIDANO	0,3354
NUORO	0,3534
OGLIASTRA	0,3381
OLBIA-TEMPIO	0,3669
ORISTANO	0,3636
SASSARI	0,3911

### REGIONE SICILIA

AGRIGENTO	0,3644
CALTANISSETTA	0,3859
CATANIA	0,3973
ENNA	0,3650
MESSINA	0,3854
PALERMO	0,4194
RAGUSA	0,3509
SIRACUSA	0,3930
TRAPANI	0,3737

### REGIONE TOSCANA

AREZZO	0,4006
FIRENZE	0,4593
GROSSETO	0,3939
LIVORNO	0,4258
LUCCA	0,4233
MASSA-CARRARA	0,4115
PISA	0,4324
PISTOIA	0,3958
PRATO	0,4108
SIENA	0,4248

### TRENTINO-ALTO ADIGE

BOLZANO/BOZEN	0,4729
TRENTO	0,4364

### REGIONE UMBRIA

PERUGIA	0,3984
TERNI	0,4077

### REGIONE VALLE D'AOSTA /VALLÉE D'AOSTE

VALLE D'AOSTA/VALLÉE D'AOSTE	0,4379
------------------------------	--------

### REGIONE VENETO


BELLUNO	0,4147
PADOVA	0,4492
ROVIGO	0,3811
TREVISO	0,4314
VENEZIA	0,4307
VERONA	0,4315
VICENZA	0,4317



## SUB ALLEGATO 2.C


---

ELENCO PER REGIONE DEI LIVELLI DEL REDDITO  
MEDIO IMPONIBILE AI FINI DELL'ADDIZIONALE IRPEF



**Elenco per Regione dei livelli del reddito medio imponibile ai fini dell'addizionale IRPEF****REGIONE**

ABRUZZO	0,3887
BASILICATA	0,3665
CALABRIA	0,3650
CAMPANIA	0,3974
EMILIA-ROMAGNA	0,4432
FRIULI-VENEZIA GIULIA	0,4309
LAZIO	0,4909
LIGURIA	0,4469
LOMBARDIA	0,4843
MARCHE	0,3968
MOLISE	0,3750
PIEMONTE	0,4385
PUGLIA	0,3786
SARDEGNA	0,3895
SICILIA	0,3914
TOSCANA	0,4272
TRENTINO-ALTO ADIGE	0,4546
UMBRIA	0,4007
VALLE D'AOSTA/VALLÉE D'AOSTE	0,4379
VENETO	0,4313



## SUB ALLEGATO 2.D

---

ELENCO PER MACRO AREA DEI LIVELLI DEL REDDITO  
MEDIO IMPONIBILE AI FINI DELL'ADDIZIONALE IRPEF



**Elenco per Macro Area dei livelli del reddito medio imponibile ai fini dell'addizionale IRPEF****MACRO AREA****NORD-OVEST**

LIGURIA	0,4675
LOMBARDIA	0,4675
PIEMONTE	0,4675
VALLE D'AOSTA/VALLÉE D'AOSTE	0,4675

**MACRO AREA****NORD-EST**

EMILIA-ROMAGNA	0,4381
FRIULI-VENEZIA GIULIA	0,4381
TRENTINO-ALTO ADIGE	0,4381
VENETO	0,4381

**MACRO AREA****CENTRO**


LAZIO	0,4498
MARCHE	0,4498
TOSCANA	0,4498
UMBRIA	0,4498

**MACRO AREA****SUD**

ABRUZZO	0,3844
BASILICATA	0,3844
CALABRIA	0,3844
CAMPANIA	0,3844
MOLISE	0,3844
PUGLIA	0,3844

**MACRO AREA****ISOLE**

SARDEGNA	0,3908
SICILIA	0,3908





## ALLEGATO 3

---

### NOTA TECNICA E METODOLOGICA

# TERRITORIALITÀ DEL LIVELLO DELLE RETRIBUZIONI

DEFINITA SU DATI  
DEGLI STUDI DI SETTORE RIFERITI AL PERIODO  
D'IMPOSTA 2014



## CRITERI PER LA DEFINIZIONE DEL “LIVELLO DELLE RETRIBUZIONI”

Al fine di tener conto dell'influenza, a livello territoriale, del costo delle retribuzioni sulla determinazione dei ricavi è stato definito l'indicatore “*Livello delle retribuzioni*”.

Per il calcolo dell'indicatore, determinato a livello provinciale, sono stati presi in considerazione, per le sole attività di impresa, i modelli di comunicazione dei dati rilevanti afferenti a 175 Studi di Settore, con riferimento al periodo d'imposta 2014.

Al riguardo, si precisa che sono state escluse dalla fase di definizione dell'indicatore le imprese che hanno indicato una delle cause di esclusione dall'applicazione degli studi di settore, le imprese che hanno compilato il campo relativo al periodo di attività presente nel frontespizio, le imprese con attività secondarie presenti con un'incidenza sui ricavi complessivi superiore al 30%, le imprese con elementi contabili assenti o errati e le imprese che non hanno indicato il comune.

L'indicatore del “*Livello delle retribuzioni*” è stato determinato, per ogni attività d'impresa, come rapporto tra le spese per lavoro dipendente, dichiarate nel quadro F del modello di comunicazione dei dati rilevanti ai fini dell'applicazione degli Studi di Settore (al netto dei Compensi corrisposti ai soci per l'attività di amministratore, delle Spese per collaboratori coordinati e continuativi e delle Spese per prestazioni rese da professionisti esterni) e il numero dei dipendenti, calcolato come numero di giornate retribuite, dichiarate nel quadro A del suddetto modello, diviso 312.

Per ogni provincia è stato calcolato il valore mediano del “Livello delle retribuzioni” differenziato per Gruppo di Settore e per classe di ampiezza demografica del comune di appartenenza<sup>1</sup> (fino a 30.000 abitanti, da 30.000 a 100.000 abitanti, oltre 100.000 abitanti). Per ciascuna provincia, si determina, in fase di stima anche il *valore provinciale*<sup>2</sup>, calcolato sul totale dei comuni non differenziati per dimensione.

Successivamente, la distribuzione del “Livello delle retribuzioni” a livello provinciale è stata standardizzata<sup>3</sup> attraverso il valore minimo e massimo, all'interno di ciascun Gruppo di settore.


In particolare, sono stati individuati i seguenti Gruppi di Settore:

- per le imprese manifatturiere:
  - Industrie alimentari;
  - Industrie tessili, dell'abbigliamento e del cuoio;
  - Altre industrie manifatturiere;
- per le attività del commercio:
  - Commercio al dettaglio di prodotti alimentari;
  - Commercio al dettaglio di altri prodotti;
  - Commercio all'ingrosso;
  - Commercio di autoveicoli, motocicli e relative parti ed accessori;
- per le attività dei servizi:
  - Costruzioni;
  - Intermediari del commercio;
  - Manutenzione e riparazione di autoveicoli, motocicli, trattori agricoli;
  - Servizi di consulenza e servizi alle imprese;
  - Servizi alla persona;
  - Servizi di alloggio, bar e ristorazione;
  - Attività ricreative e sportive;
  - Trasporti, attività immobiliari, altre attività di servizi.

<sup>1</sup> Censimento Istat, 2011.

<sup>2</sup> Nel caso della presenza di poche (o assenti) osservazioni o di valori non coerenti all'interno di una data fascia dimensionale dei comuni, il valore di riferimento provinciale viene recuperato dalle fasce contigue, assicurando che vi sia un andamento non decrescente dei valori provinciali, dalle fasce dimensionali più basse verso quelle più alte. Tale andamento risulta essere quello generalmente osservato all'interno delle provincie con un maggior numero di osservazioni.

<sup>3</sup> I valori della distribuzione sono trattati nel seguente modo:  $(\text{valore} - \text{valore minimo}) / (\text{valore massimo} - \text{valore minimo})$ .



La ripartizione territoriale e settoriale descritta ha permesso di garantire sia una rappresentatività in termini di numerosità sia una omogeneità dei risultati all'interno di ciascun Gruppo di Settore.


Nel Sub Allegato 3.A è riportato l'elenco dei citati Gruppi di Settore con i relativi Studi di Settore<sup>4</sup> associati.

Nel Sub Allegato 3.B sono riportati, per ciascun Gruppo di Settore, i "livelli delle retribuzioni" per provincia e per classi di ampiezza demografica dei comuni.

La classificazione delle province è aggiornata al 31 dicembre 2015.

---


<sup>4</sup> Gli Studi di Settore elencati sono quelli riferiti al periodo di imposta 2014, presi in considerazione per la definizione della territorialità in oggetto.



## SUB ALLEGATO 3.A

---

### ELENCO, PER GRUPPO DI SETTORE, DEGLI STUDI DI SETTORE ASSOCIATI



## Elenco, per Gruppo di Settore, degli Studi di Settore associati

### Industrie alimentari

- VD05U - Produzione e conservazione di carne
- VD11U - Produzione di olio di oliva e di semi
- VD15U - Trattamento igienico e confezionamento di latte e derivati
- VD45U - Lavorazione di tè, lavorazione e commercio all'ingrosso di caffè
- WD01U - Produzione e commercio al dettaglio di prodotti di pasticceria
- WD02U - Produzione di paste alimentari
- WD03U - Molitoria dei cereali
- WD12U - Produzione e commercio al dettaglio di prodotti di panetteria

### Industrie tessili, dell'abbigliamento e del cuoio

- VD25U - Concia delle pelli e del cuoio
- WD06U - Fabbricazione di ricami
- WD07A - Fabbricazione di articoli di calzetteria
- WD07B - Confezione ed accessori per abbigliamento
- WD08U - Fabbricazione di calzature, parti e accessori
- WD10U - Confezione di biancheria
- WD13U - Nobilitazione dei tessuti
- WD14U - Produzione tessile
- WD16U - Confezione su misura di vestiario
- WD24U - Confezione e commercio al dettaglio di articoli in pelliccia
- WD26U - Confezione di vestiario in pelle
- WD27U - Fabbricazione di articoli da viaggio, borse, marocchineria e selleria

### Altre industrie manifatturiere

- VD17U - Fabbricazione di prodotti in gomma e plastica
- VD22U - Fabbricazione di apparecchiature per illuminazione, di lampade elettriche ed insegne luminose
- VD23U - Laboratori di cornici
- VD29U - Produzione di calcestruzzo e di altri prodotti per l'edilizia
- VD30U - Recupero e preparazione per riciclaggio e commercio all'ingrosso di rottami metallici
- VD31U - Fabbricazione di saponi, detersivi, profumi e oli essenziali
- VD36U - Fusione di metalli, prima trasformazione del ferro e dell'acciaio
- VD37U - Costruzione e riparazione di imbarcazioni
- VD39U - Fabbricazione di coloranti, pitture, vernici
- VD40U - Fabbricazione di motori, generatori ed altri apparecchi elettrici
- VD41U - Fabbricazione e riparazione di macchine ed attrezzature per ufficio
- VD42U - Fabbricazione e riparazione di elementi per ottica
- VD43U - Fabbricazione di apparecchi medicali e protesi



## Elenco, per Gruppo di Settore, degli Studi di Settore associati

VD44U - Fabbricazione di accessori per autoveicoli, motoveicoli e biciclette  
VD46U - Fabbricazione di prodotti chimici  
VD49U - Fabbricazione di materassi  
WD04A - Estrazione di pietre ornamentali, ghiaia e sabbia e altri minerali  
WD04B - Segazione, frantumazione e lavorazione artistica del marmo e pietre affini  
WD09A - Fabbricazione di mobili, poltrone e divani, porte e finestre in legno  
WD09B - Lavorazione del legno  
WD18U - Fabbricazione prodotti in ceramica e terracotta  
WD19U - Fabbricazione di porte e finestre in metallo, tende da sole  
WD20U - Fabbricazione e lavorazione di prodotti in metallo  
WD21U - Fabbricazione e confezionamento di occhiali comuni e da vista  
WD28U - Fabbricazione, lavorazione e trasformazione del vetro  
WD32U - Fabbricazione, installazione e riparazione di macchine e apparecchi meccanici  
WD33U - Produzione e lavorazione di oggetti di gioielleria ed oreficeria  
WD34U - Fabbricazione e riparazione di protesi dentarie  
WD35U - Editoria, pre stampa, stampa e legatoria  
WD38U - Fabbricazione di mobili metallici per uffici e negozi  
WD47U - Fabbricazione di articoli in carta e cartone

### Commercio al dettaglio di prodotti alimentari

WM01U - Commercio al dettaglio di alimentari  
WM02U - Commercio al dettaglio di carni  
WM27A - Commercio al dettaglio di frutta e verdura  
WM27B - Commercio al dettaglio di pesci, crostacei e molluschi  
WM30U - Commercio al dettaglio di prodotti surgelati

### Commercio al dettaglio di altri prodotti

UM87U - Commercio al dettaglio di altri prodotti nca  
VM11U - Commercio all'ingrosso e al dettaglio di ferramenta ed utensileria, termoidraulica, legname, materiali da costruzione, piastrelle, pavimenti e prodotti vernicianti  
VM12U - Commercio al dettaglio di libri nuovi in esercizi specializzati  
VM13U - Commercio al dettaglio di giornali, riviste e periodici  
VM39U - Commercio al dettaglio di combustibili per uso domestico e per riscaldamento  
VM42U - Commercio al dettaglio di articoli medicali ed ortopedici  
VM43U - Commercio all'ingrosso e al dettaglio di macchine e attrezzature agricole e per il giardinaggio  
VM44U - Commercio al dettaglio di macchine ed attrezzature ufficio  
VM47U - Commercio al dettaglio di natanti e forniture di bordo  
VM48U - Commercio al dettaglio di piccoli animali domestici




## Elenco, per Gruppo di Settore, degli Studi di Settore associati

- VM80U - Commercio al dettaglio di carburanti per autotrazione
- VM85U - Commercio al dettaglio di prodotti del tabacco
- VM86U - Commercio effettuato per mezzo di distributori automatici
- WM04U - Farmacie
- WM05U - Commercio al dettaglio di abbigliamento, calzature, pelletterie ed accessori
- WM06A - Commercio al dettaglio di elettrodomestici e casalinghi
- WM06B - Commercio al dettaglio di strumenti musicali e spartiti
- WM07U - Commercio al dettaglio di filati per maglieria e di merceria
- WM08U - Commercio al dettaglio di giochi, giocattoli, articoli sportivi
- WM15A - Commercio al dettaglio e riparazione di orologi e gioielli
- WM15B - Commercio al dettaglio di materiale per ottica, fotografia, cinematografia, strumenti di precisione
- WM16U - Commercio al dettaglio di articoli di profumeria, per l'igiene personale e della casa
- WM20U - Commercio al dettaglio di articoli di cartoleria e forniture per ufficio
- WM28U - Commercio al dettaglio di tessuti, tappeti e biancheria per la casa
- WM29U - Commercio al dettaglio di mobili e articoli in legno, sughero, vimini e plastica
- WM32U - Commercio al dettaglio di oggetti d'arte e di antiquariato, di culto e di decorazione, chincaglieria, bigiotteria, bomboniere, articoli da regalo e per fumatori
- WM35U - Erboristerie
- WM40A - Commercio al dettaglio di fiori e piante

### Commercio all'ingrosso

- UM88U - Commercio all'ingrosso di altri prodotti nca
- VM17U - Commercio all'ingrosso di cereali, legumi secchi e sementi
- VM23U - Commercio all'ingrosso di medicinali, di articoli medicali e ortopedici
- VM24U - Commercio all'ingrosso di carta, cartone e articoli di cartoleria
- VM31U - Commercio all'ingrosso di orologi e gioielleria
- VM33U - Commercio all'ingrosso di cuoio, pelli e pellicce
- VM34U - Commercio all'ingrosso di calzature, pelletterie e articoli da viaggio
- VM36U - Commercio all'ingrosso di libri, riviste e giornali
- VM37U - Commercio all'ingrosso di saponi, detersivi, profumi e cosmetici
- VM41U - Commercio all'ingrosso di macchine e attrezzature per ufficio
- VM46U - Commercio all'ingrosso di articoli per fotografia, cinematografia, ottica e strumenti scientifici
- VM81U - Commercio all'ingrosso di combustibili
- VM82U - Commercio all'ingrosso di metalli
- VM83U - Commercio all'ingrosso di prodotti chimici
- VM84U - Commercio all'ingrosso di macchine utensili
- WM18A - Commercio all'ingrosso di fiori e piante



## Elenco, per Gruppo di Settore, degli Studi di Settore associati

- WM18B - Commercio all'ingrosso di animali vivi
- WM19U - Commercio all'ingrosso di tessuti ed abbigliamento
- WM21A - Commercio all'ingrosso di frutta e ortaggi
- WM21B - Commercio all'ingrosso di bevande
- WM21C - Commercio all'ingrosso di prodotti della pesca
- WM21D - Commercio all'ingrosso di carne fresca, congelata e surgelata
- WM21E - Commercio all'ingrosso di altri prodotti alimentari
- WM22A - Commercio all'ingrosso di elettrodomestici, elettronica di consumo, materiale elettrico e supporti audio e video
- WM22B - Commercio all'ingrosso di casalinghi
- WM22C - Commercio all'ingrosso di mobili di qualsiasi materiale
- WM25A - Commercio all'ingrosso di giochi e giocattoli
- WM25B - Commercio all'ingrosso di articoli sportivi

### Commercio di autoveicoli, motocicli e relative parti e accessori

- WM09A - Commercio di autoveicoli
- WM09B - Commercio di motocicli e ciclomotori
- WM10U - Commercio di parti e accessori di autoveicoli e motoveicoli

### Costruzioni

- VG69U - Costruzioni
- WG50U - Intonacatura, rivestimento, tinteggiatura ed altri lavori di completamento e finitura degli edifici
- WG75U - Installazione di impianti elettrici, idraulico-sanitari e altri impianti

### Intermediari del commercio

- WG61A - Intermediari del commercio di prodotti alimentari, bevande e tabacco
- WG61B - Intermediari del commercio di mobili, articoli per la casa e ferramenta
- WG61C - Intermediari del commercio di prodotti tessili, abbigliamento, calzature e articoli in cuoio
- WG61D - Intermediari del commercio specializzato in prodotti particolari n.c.a. ed intermediari del commercio in vari prodotti senza prevalenza di alcuno
- WG61E - Intermediari del commercio di macchinari, impianti industriali, navi e aeromobili (comprese macchine agricole e per ufficio)
- WG61F - Intermediari del commercio di materie prime agricole, animali vivi, materie prime tessili e semilavorati
- WG61G - Intermediari del commercio di combustibili, minerali, metalli e prodotti chimici per l'industria
- WG61H - Intermediari del commercio di legnami e materiali da costruzione





## Elenco, per Gruppo di Settore, degli Studi di Settore associati

### Manutenzione e riparazione di autoveicoli, motocicli, trattori agricoli

VG46U - Riparazione di trattori agricoli

VG96U - Altre attività di manutenzione autoveicoli e di soccorso stradale

WG31U - Manutenzione e riparazione di autoveicoli, motocicli e ciclomotori

### Servizi di consulenza e servizi alle imprese

VG41U - Ricerche di mercato e sondaggi di opinione

VG52U - Confezionamento di generi alimentari e non

VG53U - Servizi linguistici e organizzazione di convegni e fiere

VG81U - Noleggio di macchine e attrezzature per l'edilizia

VG82U - Servizi pubblicitari, relazioni pubbliche e comunicazione

VG87U - Consulenza finanziaria, amministrativo-gestionale e agenzie di informazioni commerciali

VG91U - Attività ausiliarie dei servizi finanziari e assicurativi

VG92U - Servizi forniti da revisori contabili, periti, consulenti ed altri soggetti che svolgono attività in materia di amministrazione, contabilità e tributi (attività di impresa)

VG93U - Attività degli studi di design

WG66U - Software house, riparazione di macchine per ufficio ed altri servizi connessi all'Information Technology

WG70U - Servizi di pulizia

### Servizi alla persona

VG57U - Laboratori di analisi cliniche e ambulatori

VG95U - Servizi dei centri per il benessere fisico e stabilimenti termali

WG33U - Servizi degli istituti di bellezza

WG34U - Servizi di acconciatura

WG55U - Servizi di pompe funebri e attività connesse

WG67U - Tintorie e lavanderie

### Servizi di alloggio, bar e ristorazione

VG76U - Servizi di ristorazione collettiva

WG36U - Servizi di ristorazione commerciale

WG37U - Bar, gelaterie e pasticcerie

WG44U - Esercizi alberghieri, affittacamere e case per vacanze

WG58U - Strutture ricettive all'aperto



## Elenco, per Gruppo di Settore, degli Studi di Settore associati

### Attività ricreative e sportive

- VG54U - Sale giochi e biliardi, gestione di apparecchi automatici da intrattenimento
- VG78U - Attività delle agenzie di viaggio e turismo e dei tour operator
- VG83U - Gestione di impianti sportivi
- VG85U - Discoteche, sale da ballo, night club e scuole di danza
- WG60U - Stabilimenti balneari

### Trasporti, attività immobiliari, altre attività di servizi

- UG98U - Riparazione di beni di consumo nca
- UG99U - Altri servizi a imprese e famiglie
- VG38U - Riparazione di calzature e di altri articoli in pelle, cuoio o in altri materiali simili
- VG40U - Locazione, valorizzazione, compravendita di beni immobili
- VG48U - Riparazione di elettrodomestici e di prodotti di consumo audio e video
- VG73A - Movimento merci e magazzinaggio
- VG73B - Spedizionieri, intermediari dei trasporti e corrieri
- VG77U - Trasporti marittimi e per vie d'acqua interne, noleggio di imbarcazioni e servizi connessi
- VG79U - Noleggio di autovetture e altri mezzi di trasporto terrestre
- VG88U - Autoscuole, scuole nautiche e agenzie di disbrigo pratiche
- VG89U - Servizi di fotocopiatura, preparazione di documenti e altre attività di supporto
- VG90U - Esercizio della pesca e attività connesse
- VG94U - Produzioni e distribuzioni cinematografiche e di video, attività radiotelevisive
- WG39U - Agenzie di mediazione immobiliare
- WG51U - Conservazione e restauro di opere d'arte
- WG68U - Trasporto di merci su strada e servizi di trasloco
- WG72A - Trasporto con taxi e noleggio di autovetture con conducente
- WG72B - Altri trasporti terrestri di passeggeri
- WG74U - Attività fotografiche




---

## SUB ALLEGATO 3.B

---

ELENCO, PER GRUPPO DI SETTORE, DEI LIVELLI  
DELLE RETRIBUZIONI PER PROVINCIA E CLASSE  
DI AMPIEZZA DEMOGRAFICA DEI COMUNI




## Elenco, per Gruppo di Settore, dei livelli delle retribuzioni per provincia e classe di ampiezza demografica dei comuni

### Industrie alimentari

PROVINCIA	CLASSI DI AMPIEZZA DEMOGRAFICA DEI COMUNI		
	FINO A 30.000 ABITANTI	DA 30.000 A 100.000 ABITANTI	OLTRE 100.000 ABITANTI
Agrigento	0,2118	0,2665	0,2665
Alessandria	0,4232	0,4232	0,4232
Ancona	0,3942	0,3942	0,4358
Arezzo	0,4864	0,4864	0,4864
Ascoli Piceno	0,4280	0,4583	0,4583
Asti	0,4432	0,4432	0,4432
Avellino	0,3228	0,3228	0,3228
Bari	0,2260	0,2260	0,2260
Barletta-Andria-Trani	0,1830	0,1830	0,2170
Belluno	0,4942	0,4942	0,4942
Benevento	0,1641	0,1641	0,1641
Bergamo	0,5325	0,5325	0,5325
Biella	0,4606	0,5534	0,5534
Bologna	0,5966	0,6487	0,6487
Bolzano/Bozen	0,9859	0,9859	0,9859
Brescia	0,5000	0,5000	0,5000
Brindisi	0,2632	0,2632	0,2632
Cagliari	0,3113	0,3113	0,3320
Caltanissetta	0,1540	0,1540	0,1540
Campobasso	0,2468	0,2608	0,2608
Carbonia-Iglesias	0,3621	0,3621	0,3621
Caserta	0,2018	0,2018	0,2018
Catania	0,0759	0,0759	0,0759
Catanzaro	0,2136	0,2136	0,2136
Chieti	0,2133	0,3028	0,3028
Como	0,5747	0,6176	0,6176
Cosenza	0,1959	0,2387	0,2387
Cremona	0,5716	0,5716	0,5716
Crotone	0,1208	0,1208	0,1208
Cuneo	0,3853	0,3853	0,3853
Enna	0,0918	0,0918	0,0918
Fermo	0,4285	0,5259	0,5259
Ferrara	0,4189	0,4189	0,4396
Firenze	0,5937	0,5937	0,5937
Foggia	0,1657	0,1657	0,2229
Forlì-Cesena	0,5853	0,6469	0,7345
Frosinone	0,3453	0,3789	0,3789
Genova	0,3840	0,3840	0,3840
Gorizia	0,6632	0,6632	0,6632
Grosseto	0,4999	0,6426	0,6426
Imperia	0,3472	0,3472	0,3472
Isernia	0,2941	0,2941	0,2941
L'Aquila	0,2683	0,2974	0,2974
La Spezia	0,4309	0,4309	0,4309
Latina	0,3247	0,3760	0,3760
Lecce	0,1211	0,1713	0,1713
Lecco	0,7365	0,7365	0,7365
Livorno	0,4708	0,4708	0,4998
Lodi	0,6119	0,6794	0,6794
Lucca	0,5033	0,5033	0,5033
Macerata	0,4428	0,4727	0,4727
Mantova	0,4959	0,5830	0,5830
Massa-Carrara	0,4011	0,5222	0,5222
Matera	0,2491	0,3584	0,3584
Medio Campidano	0,2133	0,2133	0,2133

PROVINCIA	CLASSI DI AMPIEZZA DEMOGRAFICA DEI COMUNI		
	FINO A 30.000 ABITANTI	DA 30.000 A 100.000 ABITANTI	OLTRE 100.000 ABITANTI
Messina	0,1722	0,1722	0,1940
Milano	0,5262	0,5389	0,5389
Modena	0,6019	0,6019	0,6019
Monza e della Brianza	0,5465	0,6035	0,6035
Napoli	0,2100	0,2100	0,2100
Novara	0,5150	0,5150	0,5150
Nuoro	0,1916	0,4935	0,4935
Ogliastra	0,2921	0,2921	0,2921
Olbia-Tempio	0,3154	0,6115	0,6115
Oristano	0,3544	0,3544	0,3544
Padova	0,5053	0,5078	0,5104
Palermo	0,2012	0,2012	0,2012
Parma	1,0000	1,0000	1,0000
Pavia	0,5435	0,5798	0,5798
Perugia	0,3777	0,3777	0,4977
Pesaro e Urbino	0,4171	0,6249	0,6249
Pescara	0,2914	0,2914	0,2914
Piacenza	0,6338	0,6338	0,6338
Pisa	0,4871	0,5007	0,5007
Pistoia	0,5940	0,5940	0,5940
Pordenone	0,4828	0,4828	0,4828
Potenza	0,2211	0,3103	0,3103
Prato	0,5664	0,5664	0,5664
Ragusa	0,0000	0,0754	0,0754
Ravenna	0,5085	0,5784	0,5784
Reggio di Calabria	0,1785	0,1785	0,1785
Reggio nell'Emilia	0,5791	0,5807	0,5822
Rieti	0,3553	0,3553	0,3553
Rimini	0,4621	0,4968	0,6079
Roma	0,3338	0,3772	0,3772
Rovigo	0,4372	0,4372	0,4372
Salerno	0,2293	0,2293	0,2293
Sassari	0,3038	0,3995	0,3995
Savona	0,4440	0,4440	0,4440
Siena	0,5791	0,5791	0,5791
Siracusa	0,0947	0,0964	0,0964
Sondrio	0,6190	0,6190	0,6190
Taranto	0,2117	0,2818	0,2818
Teramo	0,4048	0,4048	0,4048
Terni	0,3558	0,3558	0,3558
Torino	0,3621	0,3621	0,3777
Trapani	0,1976	0,2492	0,2492
Trento	0,6545	0,6545	0,7114
Treviso	0,5217	0,5344	0,5344
Trieste	0,5493	0,5493	0,5493
Udine	0,4951	0,4951	0,4951
Valle d'Aosta/Vallée d'Aoste	0,4883	0,4883	0,4883
Varese	0,5008	0,5008	0,5008
Venezia	0,2912	0,2912	0,4517
Verbania-Cusio-Ossola	0,4803	0,4803	0,4803
Vercelli	0,4057	0,4057	0,4057
Verona	0,4448	0,4448	0,4610
Vibo Valentia	0,2048	0,2048	0,2048
Vicenza	0,4938	0,5037	0,5037
Viterbo	0,3201	0,5433	0,5433




## Elenco, per Gruppo di Settore, dei livelli delle retribuzioni per provincia e classe di ampiezza demografica dei comuni

### Industrie tessili, dell'abbigliamento e cuoio

PROVINCIA	CLASSI DI AMPIEZZA DEMOGRAFICA DEI COMUNI		
	FINO A 30.000 ABITANTI	DA 30.000 A 100.000 ABITANTI	OLTRE 100.000 ABITANTI
Agrigento	0,3509	0,3509	0,3509
Alessandria	0,4653	0,4653	0,4653
Ancona	0,4873	0,4873	0,4873
Arezzo	0,4672	0,4672	0,4672
Ascoli Piceno	0,5261	0,5438	0,5438
Asti	0,5068	0,5068	0,5068
Avellino	0,6851	0,6851	0,6851
Bari	0,4275	0,4757	0,5355
Barletta-Andria-Trani	0,3746	0,3746	0,3746
Belluno	0,5194	0,5194	0,5194
Benevento	0,3394	0,3394	0,3394
Bergamo	0,5236	0,5877	0,6519
Biella	0,7562	0,7562	0,7562
Bologna	0,4647	0,4757	0,4757
Bolzano/Bozen	0,6871	0,7214	0,7797
Brescia	0,4969	0,5489	0,6010
Brindisi	0,4220	0,4220	0,4220
Cagliari	0,3797	0,3797	0,3797
Caltanissetta	0,3988	0,3988	0,3988
Campobasso	0,4669	0,4669	0,4669
Carbonia-Iglesias	0,3732	0,3732	0,3732
Caserta	0,4090	0,4717	0,4717
Catania	0,3165	0,3165	0,3949
Catanzaro	0,3026	0,3026	0,3026
Chieti	0,4306	0,4306	0,4306
Como	0,8061	0,8061	0,8061
Cosenza	0,3618	0,3618	0,3618
Cremona	0,5530	0,5530	0,5530
Crotone	0,3145	0,3145	0,3145
Cuneo	0,4504	0,4504	0,4504
Enna	0,3070	0,3070	0,3070
Fermo	0,5176	0,5611	0,5611
Ferrara	0,4580	0,4580	0,5573
Firenze	0,5088	0,5088	0,5088
Foggia	0,3688	0,3688	0,3688
Forlì-Cesena	0,4610	0,4610	0,4623
Frosinone	0,3870	0,3870	0,3870
Genova	0,4290	0,4808	0,5326
Gorizia	1,0000	1,0000	1,0000
Grosseto	0,4747	0,4747	0,4747
Imperia	0,0885	0,0885	0,0885
Isernia	0,6529	0,6529	0,6529
L'Aquila	0,4082	0,4082	0,4082
La Spezia	0,3849	0,3849	0,3849
Latina	0,2804	0,3849	0,5321
Lecce	0,3890	0,4461	0,4461
Lecco	0,6400	0,6400	0,6400
Livorno	0,5320	0,5320	0,5320
Lodi	0,5205	0,5205	0,5205
Lucca	0,4919	0,5503	0,5503
Macerata	0,5037	0,5343	0,5343
Mantova	0,4627	0,4627	0,4627
Massa-Carrara	0,6529	0,6529	0,6529
Matera	0,3699	0,3699	0,3699
Medio Campidano	0,3615	0,3615	0,3615

PROVINCIA	CLASSI DI AMPIEZZA DEMOGRAFICA DEI COMUNI		
	FINO A 30.000 ABITANTI	DA 30.000 A 100.000 ABITANTI	OLTRE 100.000 ABITANTI
Messina	0,4956	0,4956	0,4956
Milano	0,5101	0,5101	0,6137
Modena	0,4515	0,5833	0,5939
Monza e della Brianza	0,5582	0,5582	0,6154
Napoli	0,4729	0,5093	0,5093
Novara	0,5325	0,6486	0,7647
Nuoro	0,4682	0,4682	0,4682
Ogliastra	0,0000	0,0000	0,0000
Olbia-Tempio	0,4848	0,4848	0,4848
Oriстано	0,5808	0,5808	0,5808
Padova	0,4694	0,4887	0,5081
Palermo	0,4144	0,4144	0,4144
Parma	0,6039	0,6039	0,6039
Pavia	0,5197	0,5234	0,5234
Perugia	0,4561	0,4750	0,4829
Pesaro e Urbino	0,4448	0,4698	0,4698
Pescara	0,3806	0,4079	0,4150
Piacenza	0,5932	0,5932	0,5932
Pisa	0,8397	0,8397	0,8397
Pistoia	0,5390	0,5390	0,5390
Pordenone	0,5781	0,5781	0,5781
Potenza	0,2682	0,2682	0,2682
Prato	0,4595	0,4595	0,4595
Ragusa	0,1513	0,1513	0,1513
Ravenna	0,3863	0,4475	0,6205
Reggio di Calabria	0,3283	0,3283	0,3283
Reggio nell'Emilia	0,4512	0,4632	0,4752
Rieti	0,7659	0,7659	0,7659
Rimini	0,3989	0,4730	0,4885
Roma	0,6069	0,6132	0,6132
Rovigo	0,4031	0,4031	0,4031
Salerno	0,4264	0,4696	0,4696
Sassari	0,4171	0,4171	0,4171
Savona	0,4095	0,4095	0,4095
Siena	0,4436	0,4436	0,4436
Siracusa	0,1594	0,2757	0,3921
Sondrio	0,5527	0,5527	0,5527
Taranto	0,4798	0,5147	0,5147
Teramo	0,4868	0,4868	0,4868
Terni	0,4321	0,4321	0,4321
Torino	0,5060	0,5060	0,5060
Trapani	0,4982	0,4982	0,4982
Trento	0,4901	0,5145	0,6903
Treviso	0,4987	0,4987	0,4987
Trieste	0,4355	0,4355	0,4355
Udine	0,5546	0,5546	0,5546
Valle d'Aosta/Vallée d'Aoste	0,3692	0,3692	0,3692
Varese	0,6222	0,6378	0,6378
Venezia	0,5294	0,5294	0,5294
Verbania-Cusio-Ossola	0,5233	0,5233	0,5233
Vercelli	0,5513	0,5513	0,5513
Verona	0,5342	0,5342	0,5520
Vibo Valentia	0,3774	0,3774	0,3774
Vicenza	0,5782	0,5782	0,6089
Viterbo	0,3923	0,3923	0,3923




## Elenco, per Gruppo di Settore, dei livelli delle retribuzioni per provincia e classe di ampiezza demografica dei comuni

### Altre industrie manifatturiere

PROVINCIA	CLASSI DI AMPIEZZA DEMOGRAFICA DEI COMUNI		
	FINO A 30.000 ABITANTI	DA 30.000 A 100.000 ABITANTI	OLTRE 100.000 ABITANTI
Agrigento	0,1114	0,1114	0,1114
Alessandria	0,4535	0,4920	0,4920
Ancona	0,4977	0,4977	0,4977
Arezzo	0,2999	0,2999	0,2999
Ascoli Piceno	0,4165	0,4165	0,4165
Asti	0,5364	0,5364	0,5364
Avellino	0,2938	0,2938	0,2938
Bari	0,1712	0,2641	0,2641
Barletta-Andria-Trani	0,2036	0,2036	0,2036
Belluno	0,5074	0,5300	0,5300
Benevento	0,1376	0,2457	0,2457
Bergamo	0,8071	0,8071	0,8071
Biella	0,5217	0,5237	0,5237
Bologna	0,8645	0,8645	0,8645
Bolzano/Bozen	0,7144	0,7144	0,9779
Brescia	0,8162	0,8419	0,8677
Brindisi	0,1028	0,2943	0,2943
Cagliari	0,2352	0,2352	0,2352
Caltanissetta	0,0679	0,2807	0,2807
Campobasso	0,2659	0,2806	0,2806
Carbonia-Iglesias	0,1500	0,1500	0,1500
Caserta	0,2407	0,2407	0,2407
Catania	0,1178	0,1178	0,1586
Catanzaro	0,1129	0,1129	0,1129
Chieti	0,4092	0,4092	0,4092
Como	0,8038	0,8038	0,8038
Cosenza	0,0266	0,1247	0,1247
Cremona	0,7525	0,7525	0,7525
Crotone	0,0282	0,0703	0,0703
Cuneo	0,4965	0,5709	0,5709
Enna	0,0655	0,0655	0,0655
Fermo	0,3417	0,3531	0,3531
Ferrara	0,5728	0,7725	0,7725
Firenze	0,6069	0,6702	0,6702
Foggia	0,0620	0,0620	0,1201
Forlì-Cesena	0,4759	0,5451	0,5451
Frosinone	0,3730	0,4913	0,4913
Genova	0,5208	0,5450	0,5691
Gorizia	0,6523	0,6523	0,6523
Grosseto	0,3140	0,3140	0,3140
Imperia	0,0862	0,1822	0,1822
Isernia	0,2774	0,2774	0,2774
L'Aquila	0,2743	0,3945	0,3945
La Spezia	0,6234	0,6234	0,6234
Latina	0,3357	0,4949	0,4949
Lecce	0,0953	0,1404	0,1404
Lecco	0,8687	0,8687	0,8687
Livorno	0,3261	0,5471	0,5828
Lodi	0,7798	0,7798	0,7798
Lucca	0,6350	0,6350	0,6350
Macerata	0,3247	0,4879	0,4879
Mantova	0,6894	0,6894	0,6894
Massa-Carrara	0,6648	0,9363	0,9363
Matera	0,1847	0,1847	0,1847
Medio Campidano	0,1649	0,1649	0,1649

PROVINCIA	CLASSI DI AMPIEZZA DEMOGRAFICA DEI COMUNI		
	FINO A 30.000 ABITANTI	DA 30.000 A 100.000 ABITANTI	OLTRE 100.000 ABITANTI
Messina	0,1651	0,1651	0,2230
Milano	0,9830	1,0000	1,0000
Modena	0,7742	0,8164	0,9617
Monza e della Brianza	0,7373	0,7373	0,8453
Napoli	0,2084	0,2674	0,3685
Novara	0,6716	0,6716	0,6716
Nuoro	0,1890	0,2426	0,2426
Ogliastra	0,0764	0,0764	0,0764
Olbia-Tempio	0,2410	0,2901	0,2901
Oristano	0,0878	0,2099	0,2099
Padova	0,5859	0,6039	0,6220
Palermo	0,0768	0,0768	0,1684
Parma	0,9197	0,9446	0,9695
Pavia	0,6408	0,6833	0,6833
Perugia	0,3446	0,3446	0,3714
Pesaro e Urbino	0,4520	0,4520	0,4520
Pescara	0,3653	0,4020	0,4020
Piacenza	0,7864	0,7864	0,7864
Pisa	0,5843	0,5843	0,5843
Pistoia	0,4021	0,6157	0,6157
Pordenone	0,6916	0,6916	0,6916
Potenza	0,3198	0,3198	0,3198
Prato	0,5115	0,5397	0,5679
Ragusa	0,1009	0,1009	0,1009
Ravenna	0,5861	0,6245	0,7231
Reggio di Calabria	0,0000	0,0402	0,0804
Reggio nell'Emilia	0,8106	0,8106	0,8106
Rieti	0,3542	0,5998	0,5998
Rimini	0,3021	0,3021	0,3775
Roma	0,3333	0,4617	0,4617
Rovigo	0,4180	0,4180	0,4180
Salerno	0,1762	0,2690	0,3633
Sassari	0,1804	0,1804	0,2335
Savona	0,4039	0,4148	0,4148
Siena	0,5276	0,5276	0,5276
Siracusa	0,1692	0,1944	0,1944
Sondrio	0,5350	0,5350	0,5350
Taranto	0,2259	0,2493	0,5252
Teramo	0,3716	0,4240	0,4240
Terni	0,3825	0,3944	0,4063
Torino	0,7167	0,7540	0,7540
Trapani	0,1434	0,1434	0,1434
Trento	0,5314	0,6813	0,6813
Treviso	0,6274	0,6274	0,6274
Trieste	0,6223	0,6453	0,6683
Udine	0,6336	0,6336	0,6336
Valle d'Aosta/Vallée d'Aoste	0,3129	0,7706	0,7706
Varese	0,8587	0,8587	0,8587
Venezia	0,4654	0,4654	0,5459
Verbanò-Cusio-Ossola	0,5583	0,7395	0,7395
Vercelli	0,5619	0,5619	0,5619
Verona	0,5689	0,6351	0,6351
Vibo Valentia	0,0347	0,2425	0,2425
Vicenza	0,6722	0,8615	0,8615
Viterbo	0,2242	0,3670	0,3670




## Elenco, per Gruppo di Settore, dei livelli delle retribuzioni per provincia e classe di ampiezza demografica dei comuni

### Commercio al dettaglio di prodotti alimentari

PROVINCIA	CLASSI DI AMPIEZZA DEMOGRAFICA DEI COMUNI		
	FINO A 30.000 ABITANTI	DA 30.000 A 100.000 ABITANTI	OLTRE 100.000 ABITANTI
Agrigento	0,3945	0,4558	0,4558
Alessandria	0,6522	0,6522	0,6522
Ancona	0,5906	0,5906	0,7401
Arezzo	0,6623	0,6623	0,6623
Ascoli Piceno	0,5936	0,5936	0,5936
Asti	0,7133	0,7133	0,7133
Avellino	0,3146	0,4241	0,4241
Bari	0,2682	0,3066	0,3270
Barletta-Andria-Trani	0,2358	0,3679	0,3679
Belluno	0,7740	0,7740	0,7740
Benevento	0,0731	0,1270	0,1270
Bergamo	0,7908	0,7908	0,7908
Biella	0,7891	0,7891	0,7891
Bologna	0,6496	0,6496	0,6496
Bolzano/Bozen	0,8105	0,8105	0,9190
Brescia	0,7653	0,8026	0,8399
Brindisi	0,3256	0,4056	0,4056
Cagliari	0,3659	0,3659	0,3928
Caltanissetta	0,0708	0,4590	0,4590
Campobasso	0,3047	0,5182	0,5182
Carbonia-Iglesias	0,4698	0,4698	0,4698
Caserta	0,1320	0,1323	0,1323
Catania	0,2183	0,2402	0,2402
Catanzaro	0,1553	0,4411	0,4411
Chieti	0,3187	0,3187	0,3187
Como	0,7636	0,7636	0,7636
Cosenza	0,2230	0,2230	0,2230
Cremona	0,7463	0,7463	0,7463
Crotone	0,2012	0,2766	0,2766
Cuneo	0,6960	0,6960	0,6960
Enna	0,1596	0,1596	0,1596
Fermo	0,6537	0,8132	0,8132
Ferrara	0,6885	0,6885	0,7215
Firenze	0,5373	0,5373	0,5530
Foggia	0,1793	0,1793	0,1938
Forlì-Cesena	0,7222	0,7222	0,7237
Frosinone	0,3582	0,3631	0,3631
Genova	0,6331	0,6331	0,6331
Gorizia	0,7222	0,7222	0,7222
Grosseto	0,6126	0,6651	0,6651
Imperia	0,6129	0,6129	0,6129
Isernia	0,4009	0,4009	0,4009
L'Aquila	0,3771	0,5848	0,5848
La Spezia	0,6433	0,7171	0,7171
Latina	0,4288	0,4768	0,4768
Lecce	0,2345	0,2934	0,2934
Lecco	0,8938	1,0000	1,0000
Livorno	0,6184	0,6184	0,6312
Lodi	0,9452	0,9452	0,9452
Lucca	0,7266	0,7266	0,7266
Macerata	0,6848	0,6848	0,6848
Mantova	0,7157	0,8692	0,8692
Massa-Carrara	0,6817	0,6817	0,6817
Matera	0,2559	0,3466	0,3466
Medio Campidano	0,2844	0,2844	0,2844

PROVINCIA	CLASSI DI AMPIEZZA DEMOGRAFICA DEI COMUNI		
	FINO A 30.000 ABITANTI	DA 30.000 A 100.000 ABITANTI	OLTRE 100.000 ABITANTI
Messina	0,1904	0,1904	0,2958
Milano	0,7151	0,7151	0,7151
Modena	0,8263	0,8362	0,8362
Monza e della Brianza	0,8852	0,8852	0,8852
Napoli	0,1564	0,1564	0,2522
Novara	0,6467	0,6753	0,7039
Nuoro	0,4327	0,7280	0,7280
Ogliastra	0,6370	0,6370	0,6370
Olbia-Tempio	0,5201	0,5319	0,5319
Oristano	0,5730	0,5730	0,5730
Padova	0,7269	0,7269	0,7269
Palermo	0,4205	0,4290	0,4290
Parma	0,6997	0,6997	0,6997
Pavia	0,7164	0,7164	0,7164
Perugia	0,6457	0,6457	0,6457
Pesaro e Urbino	0,7169	0,7169	0,7169
Pescara	0,2960	0,2960	0,3988
Piacenza	0,7664	0,7664	0,7664
Pisa	0,6391	0,6391	0,6391
Pistoia	0,7168	0,7168	0,7168
Pordenone	0,8475	0,9359	0,9359
Potenza	0,3125	0,4190	0,4190
Prato	0,4595	0,5675	0,6755
Ragusa	0,0125	0,0271	0,0271
Ravenna	0,6668	0,6668	0,7373
Reggio di Calabria	0,2299	0,2299	0,2299
Reggio nell'Emilia	0,7370	0,7937	0,8505
Rieti	0,5501	0,5501	0,5501
Rimini	0,6385	0,6385	0,6546
Roma	0,4984	0,5123	0,5123
Rovigo	0,7187	0,7622	0,7622
Salerno	0,0762	0,1109	0,2288
Sassari	0,4309	0,5307	0,5307
Savona	0,6870	0,7477	0,7477
Siena	0,7432	0,7958	0,7958
Siracusa	0,0000	0,2126	0,3357
Sondrio	0,9482	0,9482	0,9482
Taranto	0,2537	0,2904	0,2904
Teramo	0,4590	0,4590	0,4590
Terni	0,7262	0,7262	0,7262
Torino	0,6222	0,6222	0,6222
Trapani	0,4809	0,5246	0,5246
Trento	0,7828	0,7828	0,7828
Treviso	0,7407	0,7407	0,7407
Trieste	0,6999	0,6999	0,6999
Udine	0,7927	0,7973	0,7973
Valle d'Aosta/Vallée d'Aoste	0,6526	0,6526	0,6526
Varese	0,7985	0,7985	0,7985
Venezia	0,7749	0,7749	0,7749
Verbania-Cusio-Ossola	0,6553	0,6553	0,6553
Vercelli	0,7325	0,7325	0,7325
Verona	0,7636	0,8128	0,8223
Vibo Valentia	0,3307	0,4444	0,4444
Vicenza	0,6959	0,6959	0,6959
Viterbo	0,4419	0,7839	0,7839




## Elenco, per Gruppo di Settore, dei livelli delle retribuzioni per provincia e classe di ampiezza demografica dei comuni

### Commercio al dettaglio di altri prodotti

PROVINCIA	CLASSI DI AMPIEZZA DEMOGRAFICA DEI COMUNI		
	FINO A 30.000 ABITANTI	DA 30.000 A 100.000 ABITANTI	OLTRE 100.000 ABITANTI
Agrigento	0,3759	0,4336	0,4336
Alessandria	0,6693	0,6693	0,6693
Ancona	0,6226	0,6636	0,6822
Arezzo	0,6310	0,6744	0,6744
Ascoli Piceno	0,6016	0,6016	0,6016
Asti	0,7278	0,7278	0,7278
Avellino	0,3972	0,3972	0,3972
Bari	0,2716	0,2716	0,4658
Barletta-Andria-Trani	0,2643	0,2643	0,2643
Belluno	0,7716	0,8712	0,8712
Benevento	0,2506	0,2883	0,2883
Bergamo	0,8161	0,8412	0,8664
Biella	0,8441	0,8441	0,8441
Bologna	0,8029	0,8029	0,8296
Bolzano/Bozen	0,8798	0,8798	1,0000
Brescia	0,7383	0,8008	0,8632
Brindisi	0,2686	0,4080	0,4080
Cagliari	0,4822	0,4825	0,5948
Caltanissetta	0,1058	0,3311	0,3311
Campobasso	0,3329	0,4826	0,4826
Carbonia-Iglesias	0,3945	0,3945	0,3945
Caserta	0,1530	0,2148	0,2148
Catania	0,2799	0,3415	0,4101
Catanzaro	0,2087	0,2934	0,2934
Chieti	0,4048	0,4048	0,4048
Como	0,8035	0,8035	0,8035
Cosenza	0,2532	0,2801	0,2801
Cremona	0,7560	0,7803	0,7803
Crotone	0,2118	0,2786	0,2786
Cuneo	0,7103	0,7103	0,7103
Enna	0,2476	0,2476	0,2476
Fermo	0,6086	0,6801	0,6801
Ferrara	0,7147	0,7345	0,7345
Firenze	0,6568	0,6568	0,7368
Foggia	0,1958	0,1958	0,2515
Forlì-Cesena	0,6668	0,7167	0,7167
Frosinone	0,3759	0,3759	0,3759
Genova	0,7047	0,7047	0,7047
Gorizia	0,7318	0,7709	0,7709
Grosseto	0,5892	0,5892	0,5892
Imperia	0,5868	0,6245	0,6245
Isernia	0,3890	0,3890	0,3890
L'Aquila	0,3195	0,3865	0,3865
La Spezia	0,6710	0,6818	0,6818
Latina	0,3441	0,4242	0,5163
Lecce	0,1876	0,3669	0,3669
Lecco	0,9056	0,9056	0,9056
Livorno	0,6403	0,6617	0,6617
Lodi	0,8215	0,8353	0,8353
Lucca	0,6889	0,6947	0,6947
Macerata	0,6153	0,6282	0,6282
Mantova	0,7940	0,8311	0,8311
Massa-Carrara	0,7241	0,7377	0,7377
Matera	0,2723	0,4202	0,4202
Medio Campidano	0,4443	0,4443	0,4443

PROVINCIA	CLASSI DI AMPIEZZA DEMOGRAFICA DEI COMUNI		
	FINO A 30.000 ABITANTI	DA 30.000 A 100.000 ABITANTI	OLTRE 100.000 ABITANTI
Messina	0,2701	0,3082	0,3877
Milano	0,8774	0,8774	0,8892
Modena	0,7330	0,7569	0,8350
Monza e della Brianza	0,8842	0,8842	0,8842
Napoli	0,2224	0,2224	0,3290
Novara	0,7643	0,7643	0,7643
Nuoro	0,4460	0,5234	0,5234
Ogliastra	0,5418	0,5418	0,5418
Olbia-Tempio	0,4288	0,5054	0,5054
Oristano	0,5352	0,5352	0,5352
Padova	0,7479	0,7479	0,7479
Palermo	0,3297	0,3297	0,3419
Parma	0,7312	0,7655	0,7998
Pavia	0,7845	0,7845	0,7845
Perugia	0,5722	0,5888	0,6225
Pesaro e Urbino	0,6486	0,6486	0,6486
Pescara	0,4606	0,4988	0,4988
Piacenza	0,7303	0,7303	0,7303
Pisa	0,7159	0,7159	0,7159
Pistoia	0,6346	0,6790	0,6790
Pordenone	0,7303	0,8921	0,8921
Potenza	0,3115	0,3442	0,3442
Prato	0,6952	0,6952	0,6952
Ragusa	0,0000	0,0469	0,0469
Ravenna	0,6837	0,6837	0,6961
Reggio di Calabria	0,1816	0,2544	0,3271
Reggio nell'Emilia	0,7365	0,7742	0,8119
Rieti	0,4662	0,5302	0,5302
Rimini	0,6260	0,6463	0,6948
Roma	0,4487	0,4569	0,5846
Rovigo	0,6601	0,6601	0,6601
Salerno	0,1981	0,2178	0,3405
Sassari	0,4083	0,4992	0,5277
Savona	0,6704	0,6761	0,6761
Siena	0,6362	0,6700	0,6700
Siracusa	0,0667	0,0667	0,2853
Sondrio	0,7852	0,7852	0,7852
Taranto	0,2237	0,3111	0,3619
Teramo	0,4098	0,4495	0,4495
Terni	0,6013	0,6013	0,6013
Torino	0,7058	0,7058	0,7625
Trapani	0,3537	0,3724	0,3724
Trento	0,7172	0,7172	0,7849
Treviso	0,7528	0,7528	0,7528
Trieste	0,7591	0,7591	0,7591
Udine	0,7715	0,8595	0,8595
Valle d'Aosta/Vallée d'Aoste	0,6798	0,6798	0,6798
Varese	0,8457	0,8457	0,8457
Venezia	0,6983	0,7273	0,7273
Verbano-Cusio-Ossola	0,6257	0,7279	0,7279
Vercelli	0,6906	0,7052	0,7052
Verona	0,7362	0,7362	0,7647
Vibo Valentia	0,3257	0,3257	0,3257
Vicenza	0,7582	0,7711	0,7711
Viterbo	0,4814	0,6108	0,6108






## Elenco, per Gruppo di Settore, dei livelli delle retribuzioni per provincia e classe di ampiezza demografica dei comuni

### Commercio all'ingrosso

PROVINCIA	CLASSI DI AMPIEZZA DEMOGRAFICA DEI COMUNI		
	FINO A 30.000 ABITANTI	DA 30.000 A 100.000 ABITANTI	OLTRE 100.000 ABITANTI
Agrigento	0,1447	0,1447	0,1447
Alessandria	0,4622	0,4622	0,4622
Ancona	0,5259	0,5419	0,5461
Arezzo	0,5252	0,5592	0,5592
Ascoli Piceno	0,3927	0,4764	0,4764
Asti	0,4472	0,4472	0,4472
Avellino	0,3056	0,3056	0,3056
Bari	0,1768	0,2658	0,3611
Barletta-Andria-Trani	0,1035	0,2008	0,2008
Belluno	0,4550	0,6505	0,6505
Benevento	0,1087	0,2045	0,2045
Bergamo	0,6884	0,7194	0,7503
Biella	0,5935	0,5935	0,5935
Bologna	0,7789	0,7789	0,7955
Bolzano/Bozen	0,9304	0,9304	1,0000
Brescia	0,6283	0,6811	0,7338
Brindisi	0,2312	0,2536	0,2536
Cagliari	0,2440	0,2440	0,3133
Caltanissetta	0,1581	0,2154	0,2154
Campobasso	0,2208	0,2208	0,2208
Carbonia-Iglesias	0,2913	0,2913	0,2913
Caserta	0,1413	0,2051	0,2051
Catania	0,1928	0,1928	0,2226
Catanzaro	0,1563	0,1563	0,1563
Chieti	0,2536	0,3583	0,3583
Como	0,7350	0,9232	0,9232
Cosenza	0,0865	0,0865	0,0865
Cremona	0,5904	0,6103	0,6103
Crotone	0,0000	0,1254	0,1254
Cuneo	0,4672	0,5032	0,5032
Enna	0,0822	0,0822	0,0822
Fermo	0,4574	0,4574	0,4574
Ferrara	0,4305	0,4305	0,5137
Firenze	0,3693	0,3693	0,5909
Foggia	0,0890	0,1729	0,2363
Forlì-Cesena	0,4836	0,4903	0,5807
Frosinone	0,2718	0,2718	0,2718
Genova	0,4945	0,5830	0,6713
Gorizia	0,5982	0,7084	0,7084
Grosseto	0,4668	0,5372	0,5372
Imperia	0,2987	0,3716	0,3716
Isernia	0,2802	0,2802	0,2802
L'Aquila	0,1264	0,2140	0,2140
La Spezia	0,5424	0,5424	0,5424
Latina	0,2952	0,2952	0,3892
Lecce	0,1609	0,2474	0,2474
Lecco	0,7359	0,7359	0,7359
Livorno	0,4875	0,4918	0,5661
Lodi	0,6729	0,6788	0,6788
Lucca	0,4816	0,5536	0,5536
Macerata	0,4139	0,4325	0,4325
Mantova	0,5473	0,5893	0,5893
Massa-Carrara	0,3504	0,5963	0,5963
Matera	0,0251	0,3023	0,3023
Medio Campidano	0,0893	0,0893	0,0893

PROVINCIA	CLASSI DI AMPIEZZA DEMOGRAFICA DEI COMUNI		
	FINO A 30.000 ABITANTI	DA 30.000 A 100.000 ABITANTI	OLTRE 100.000 ABITANTI
Messina	0,1823	0,2102	0,2587
Milano	0,9401	0,9401	0,9401
Modena	0,6261	0,7445	0,7661
Monza e della Brianza	0,7916	0,7916	0,7916
Napoli	0,1279	0,1963	0,2257
Novara	0,6307	0,7013	0,7719
Nuoro	0,2223	0,3098	0,3098
Ogliastra	0,2176	0,2176	0,2176
Olbia-Tempio	0,3078	0,4296	0,4296
Oristano	0,2206	0,4611	0,4611
Padova	0,5241	0,5241	0,5241
Palermo	0,1296	0,1621	0,2365
Parma	0,6503	0,6863	0,7223
Pavia	0,5569	0,6155	0,6155
Perugia	0,3635	0,3635	0,4673
Pesaro e Urbino	0,4562	0,4876	0,4876
Pescara	0,4378	0,4488	0,4488
Piacenza	0,5801	0,6284	0,6767
Pisa	0,5616	0,5616	0,5616
Pistoia	0,3931	0,5014	0,5014
Pordenone	0,5523	0,6284	0,6284
Potenza	0,2019	0,2019	0,2019
Prato	0,3815	0,3815	0,3815
Ragusa	0,0901	0,1838	0,1838
Ravenna	0,4691	0,5851	0,6218
Reggio di Calabria	0,0949	0,1213	0,1478
Reggio nell'Emilia	0,6847	0,6965	0,7083
Rieti	0,2316	0,3870	0,3870
Rimini	0,3809	0,3809	0,4035
Roma	0,4003	0,4082	0,4305
Rovigo	0,4150	0,4289	0,4289
Salerno	0,1517	0,1517	0,3014
Sassari	0,2890	0,3452	0,3784
Savona	0,4510	0,5873	0,5873
Siena	0,4888	0,7941	0,7941
Siracusa	0,0916	0,1196	0,1329
Sondrio	0,5495	0,5495	0,5495
Taranto	0,1432	0,1432	0,2998
Teramo	0,3199	0,3892	0,3892
Terni	0,4017	0,4017	0,4017
Torino	0,5664	0,6271	0,6271
Trapani	0,2451	0,2451	0,2451
Trento	0,5161	0,7165	0,7398
Treviso	0,6007	0,6007	0,6007
Trieste	0,5108	0,5108	0,5108
Udine	0,5286	0,6678	0,6678
Valle d'Aosta/Vallée d'Aoste	0,4405	0,4405	0,4405
Varese	0,6432	0,7010	0,7010
Venezia	0,5218	0,5218	0,5600
Verbanò-Cusio-Ossola	0,4950	0,4950	0,4950
Vercelli	0,4453	0,4687	0,4687
Verona	0,5438	0,5498	0,6253
Vibo Valentia	0,0769	0,0769	0,0769
Vicenza	0,6229	0,6229	0,6663
Viterbo	0,3140	0,3140	0,3140




## Elenco, per Gruppo di Settore, dei livelli delle retribuzioni per provincia e classe di ampiezza demografica dei comuni

### Commercio di autoveicoli, motocicli e relative parti ed accessori

PROVINCIA	CLASSI DI AMPIEZZA DEMOGRAFICA DEI COMUNI		
	FINO A 30.000 ABITANTI	DA 30.000 A 100.000 ABITANTI	OLTRE 100.000 ABITANTI
Agrigento	0,0946	0,2905	0,2905
Alessandria	0,4596	0,5124	0,5124
Ancona	0,3262	0,4763	0,5194
Arezzo	0,4521	0,4521	0,4521
Ascoli Piceno	0,3564	0,3564	0,3564
Asti	0,4992	0,4992	0,4992
Avellino	0,2190	0,2190	0,2190
Bari	0,2476	0,4044	0,4044
Barletta-Andria-Trani	0,0608	0,2029	0,2143
Belluno	0,4738	0,4738	0,4738
Benevento	0,1290	0,1290	0,1290
Bergamo	0,4224	0,4929	0,5635
Biella	0,4474	0,4474	0,4474
Bologna	0,5877	0,5877	0,5877
Bolzano/Bozen	0,6265	0,6265	1,0000
Brescia	0,4709	0,5992	0,7275
Brindisi	0,2129	0,2955	0,2955
Cagliari	0,2972	0,2972	0,4765
Caltanissetta	0,0657	0,1457	0,1457
Campobasso	0,3905	0,3905	0,3905
Carbonia-Iglesias	0,1839	0,1839	0,1839
Caserta	0,1260	0,1820	0,1820
Catania	0,2084	0,2838	0,3158
Catanzaro	0,2077	0,3131	0,3131
Chieti	0,3266	0,3266	0,3266
Como	0,5261	0,5261	0,5261
Cosenza	0,1242	0,2710	0,2710
Cremona	0,4345	0,5618	0,5618
Crotone	0,1251	0,1251	0,1251
Cuneo	0,3831	0,5770	0,5770
Enna	0,0765	0,0765	0,0765
Fermo	0,3856	0,3856	0,3856
Ferrara	0,4690	0,5062	0,6297
Firenze	0,4819	0,5424	0,5424
Foggia	0,0823	0,1688	0,2025
Forlì-Cesena	0,5078	0,5078	0,5078
Frosinone	0,2060	0,3991	0,3991
Genova	0,3300	0,3981	0,4662
Gorizia	0,3577	0,3577	0,3577
Grosseto	0,4285	0,4723	0,4723
Imperia	0,2105	0,3615	0,3615
Isernia	0,1836	0,1836	0,1836
L'Aquila	0,3107	0,4424	0,4424
La Spezia	0,3794	0,3794	0,3794
Latina	0,2454	0,3325	0,3371
Lecce	0,2039	0,2970	0,2970
Lecco	0,6316	0,6316	0,6316
Livorno	0,2882	0,4803	0,5383
Lodi	0,4996	0,4996	0,4996
Lucca	0,4530	0,4530	0,4530
Macerata	0,3957	0,4377	0,4377
Mantova	0,5885	0,5885	0,5885
Massa-Carrara	0,4589	0,4589	0,4589
Matera	0,1936	0,3215	0,3215
Medio Campidano	0,4997	0,4997	0,4997

PROVINCIA	CLASSI DI AMPIEZZA DEMOGRAFICA DEI COMUNI		
	FINO A 30.000 ABITANTI	DA 30.000 A 100.000 ABITANTI	OLTRE 100.000 ABITANTI
Messina	0,1673	0,1673	0,1961
Milano	0,5305	0,5305	0,5425
Modena	0,2754	0,2754	0,6262
Monza e della Brianza	0,5144	0,5144	0,6564
Napoli	0,1485	0,2083	0,2136
Novara	0,4555	0,4805	0,5055
Nuoro	0,1937	0,1937	0,1937
Ogliastra	0,2764	0,2764	0,2764
Olbia-Tempio	0,3095	0,3095	0,3095
Oristano	0,4575	0,4575	0,4575
Padova	0,5243	0,5446	0,5649
Palermo	0,1962	0,2401	0,2799
Parma	0,5434	0,5872	0,6310
Pavia	0,4611	0,4611	0,4611
Perugia	0,3108	0,3108	0,4451
Pesaro e Urbino	0,3439	0,4637	0,4637
Pescara	0,3385	0,3635	0,4583
Piacenza	0,4212	0,4535	0,4858
Pisa	0,4425	0,4425	0,4425
Pistoia	0,4597	0,6005	0,6005
Pordenone	0,5679	0,5679	0,5679
Potenza	0,1696	0,2309	0,2309
Prato	0,4966	0,4966	0,4966
Ragusa	0,1516	0,1516	0,1516
Ravenna	0,4169	0,4763	0,4763
Reggio di Calabria	0,0996	0,1998	0,3001
Reggio nell'Emilia	0,5453	0,5603	0,5753
Rieti	0,3310	0,3310	0,3310
Rimini	0,4339	0,4339	0,6543
Roma	0,3439	0,3439	0,3865
Rovigo	0,4562	0,4562	0,4562
Salerno	0,1798	0,1798	0,3577
Sassari	0,3805	0,3805	0,3805
Savona	0,3635	0,5231	0,5231
Siena	0,4008	0,4008	0,4008
Siracusa	0,0744	0,1836	0,1921
Sondrio	0,5118	0,5118	0,5118
Taranto	0,1903	0,2910	0,3447
Teramo	0,3577	0,3577	0,3577
Terni	0,3513	0,3513	0,3513
Torino	0,4501	0,4912	0,5727
Trapani	0,2256	0,2811	0,2811
Trento	0,4213	0,4213	0,5538
Treviso	0,4559	0,5232	0,5232
Trieste	0,6041	0,6041	0,6041
Udine	0,4552	0,4552	0,4552
Valle d'Aosta/Vallée d'Aoste	0,5065	0,5065	0,5065
Varese	0,5740	0,5892	0,5892
Venezia	0,4201	0,4201	0,7483
Verbania-Cusio-Ossola	0,4213	0,4213	0,4213
Vercelli	0,4177	0,4177	0,4177
Verona	0,4657	0,4657	0,4657
Vibo Valentia	0,0000	0,0000	0,0000
Vicenza	0,4365	0,4365	0,5306
Viterbo	0,2538	0,4926	0,4926




## Elenco, per Gruppo di Settore, dei livelli delle retribuzioni per provincia e classe di ampiezza demografica dei comuni

### Costruzioni

PROVINCIA	CLASSI DI AMPIEZZA DEMOGRAFICA DEI COMUNI		
	FINO A 30.000 ABITANTI	DA 30.000 A 100.000 ABITANTI	OLTRE 100.000 ABITANTI
Agrigento	0,6769	0,6864	0,6864
Alessandria	0,4983	0,4983	0,4983
Ancona	0,5353	0,5353	0,5353
Arezzo	0,5281	0,5944	0,5944
Ascoli Piceno	0,4489	0,5104	0,5104
Asti	0,4621	0,4621	0,4621
Avellino	0,4858	0,4858	0,4858
Bari	0,3354	0,4935	0,4935
Barletta-Andria-Trani	0,5784	0,5784	0,7415
Belluno	0,5278	0,5278	0,5278
Benevento	0,3065	0,4668	0,4668
Bergamo	0,7952	0,8203	0,8455
Biella	0,5183	0,5954	0,5954
Bologna	0,5787	0,5865	0,5865
Bolzano/Bozen	0,7876	0,7876	1,0000
Brescia	0,7141	0,7141	0,7141
Brindisi	0,1728	0,2210	0,2210
Cagliari	0,3113	0,3738	0,5098
Caltanissetta	0,6106	0,6106	0,6106
Campobasso	0,5398	0,5398	0,5398
Carbonia-Iglesias	0,2396	0,2396	0,2396
Caserta	0,4752	0,4939	0,4939
Catania	0,2348	0,2348	0,3554
Catanzaro	0,1413	0,2391	0,2391
Chieti	0,5080	0,5080	0,5080
Como	0,6543	0,6552	0,6552
Cosenza	0,2552	0,2552	0,2552
Cremona	0,6069	0,6606	0,6606
Crotone	0,1685	0,1685	0,1685
Cuneo	0,4919	0,4919	0,4919
Enna	0,4466	0,4466	0,4466
Fermo	0,4859	0,4859	0,4859
Ferrara	0,5144	0,5763	0,5763
Firenze	0,5484	0,5484	0,6044
Foggia	0,2241	0,3079	0,5167
Forlì-Cesena	0,3509	0,3641	0,3641
Frosinone	0,3797	0,4190	0,4190
Genova	0,6301	0,6301	0,6301
Gorizia	0,4122	0,4405	0,4405
Grosseto	0,3913	0,3913	0,3913
Imperia	0,4424	0,4424	0,4424
Isernia	0,5156	0,5156	0,5156
L'Aquila	0,7310	0,8965	0,8965
La Spezia	0,4896	0,4896	0,4896
Latina	0,5263	0,5263	0,6847
Lecce	0,0139	0,2224	0,2224
Lecco	0,8347	0,8347	0,8347
Livorno	0,4326	0,4326	0,4755
Lodi	0,6024	0,6024	0,6024
Lucca	0,4990	0,4990	0,4990
Macerata	0,4182	0,4870	0,4870
Mantova	0,5687	0,6396	0,6396
Massa-Carrara	0,3789	0,4984	0,4984
Matera	0,4344	0,4344	0,4344
Medio Campidano	0,1341	0,1341	0,1341

PROVINCIA	CLASSI DI AMPIEZZA DEMOGRAFICA DEI COMUNI		
	FINO A 30.000 ABITANTI	DA 30.000 A 100.000 ABITANTI	OLTRE 100.000 ABITANTI
Messina	0,2868	0,3106	0,4664
Milano	0,6623	0,6778	0,8153
Modena	0,5325	0,5325	0,6133
Monza e della Brianza	0,6504	0,6561	0,7419
Napoli	0,2789	0,3049	0,4194
Novara	0,4760	0,4760	0,4760
Nuoro	0,1586	0,2283	0,2283
Ogliastra	0,2051	0,2051	0,2051
Olbia-Tempio	0,2924	0,2924	0,2924
Oristano	0,0000	0,1783	0,1783
Padova	0,4999	0,5706	0,6413
Palermo	0,1274	0,1274	0,2837
Parma	0,5737	0,6043	0,6349
Pavia	0,5409	0,5409	0,5409
Perugia	0,3610	0,3610	0,3800
Pesaro e Urbino	0,4121	0,4843	0,4843
Pescara	0,6371	0,6723	0,6723
Piacenza	0,5442	0,5603	0,5765
Pisa	0,5116	0,5379	0,5379
Pistoia	0,4279	0,4279	0,4279
Pordenone	0,6117	0,6117	0,6117
Potenza	0,4028	0,4028	0,4028
Prato	0,4237	0,4237	0,4237
Ragusa	0,0702	0,2368	0,2368
Ravenna	0,3619	0,3869	0,3869
Reggio di Calabria	0,1011	0,2057	0,3104
Reggio nell'Emilia	0,5360	0,5517	0,5674
Rieti	0,4204	0,4204	0,4204
Rimini	0,2161	0,2161	0,3054
Roma	0,4533	0,4538	0,6720
Rovigo	0,4268	0,5289	0,5289
Salerno	0,2428	0,3590	0,5835
Sassari	0,2655	0,3220	0,3220
Savona	0,7224	0,8618	0,8618
Siena	0,5530	0,5530	0,5530
Siracusa	0,2306	0,2306	0,3519
Sondrio	0,7118	0,7118	0,7118
Taranto	0,1648	0,1648	0,2641
Teramo	0,5075	0,5831	0,5831
Terni	0,4677	0,4677	0,4677
Torino	0,4655	0,4655	0,6643
Trapani	0,4563	0,4563	0,4563
Trento	0,6699	0,7186	0,8174
Treviso	0,4926	0,4942	0,4942
Trieste	0,4379	0,4379	0,4379
Udine	0,5604	0,5604	0,5604
Valle d'Aosta/Vallée d'Aoste	0,8077	0,8077	0,8077
Varese	0,5735	0,6737	0,6737
Venezia	0,5575	0,5575	0,6090
Verbano-Cusio-Ossola	0,4285	0,4285	0,4285
Vercelli	0,4026	0,4026	0,4026
Verona	0,5252	0,5252	0,5412
Vibo Valentia	0,1015	0,5604	0,5604
Vicenza	0,4962	0,4962	0,5159
Viterbo	0,3784	0,4715	0,4715




## Elenco, per Gruppo di Settore, dei livelli delle retribuzioni per provincia e classe di ampiezza demografica dei comuni

### Intermediari del Commercio

PROVINCIA	CLASSI DI AMPIEZZA DEMOGRAFICA DEI COMUNI		
	FINO A 30.000 ABITANTI	DA 30.000 A 100.000 ABITANTI	OLTRE 100.000 ABITANTI
Agrigento	0,2958	0,2958	0,2958
Alessandria	0,5170	0,5170	0,5170
Ancona	0,3923	0,3923	0,4839
Arezzo	0,4209	0,4209	0,4209
Ascoli Piceno	0,3303	0,4069	0,4069
Asti	0,3230	0,3230	0,3230
Avellino	0,3496	0,3496	0,3496
Bari	0,3565	0,3565	0,3801
Barletta-Andria-Trani	0,1933	0,3750	0,3750
Belluno	0,4367	0,4367	0,4367
Benevento	0,3422	0,3422	0,3422
Bergamo	0,6179	0,6179	0,6179
Biella	0,6120	0,6120	0,6120
Bologna	0,5059	0,5059	0,5529
Bolzano/Bozen	0,6620	0,6620	0,9885
Brescia	0,5095	0,5193	0,5290
Brindisi	0,3430	0,3430	0,3430
Cagliari	0,2861	0,2861	0,3901
Caltanissetta	0,3346	0,3346	0,3346
Campobasso	0,4271	0,4271	0,4271
Carbonia-Iglesias	0,2410	0,2410	0,2410
Caserta	0,3235	0,3235	0,3235
Catania	0,3105	0,3150	0,3861
Catanzaro	0,1992	0,3347	0,3347
Chieti	0,4051	0,4051	0,4051
Como	0,4499	0,5310	0,5310
Cosenza	0,2657	0,2767	0,2767
Cremona	0,4487	0,4487	0,4487
Crotone	0,2090	0,2090	0,2090
Cuneo	0,3728	0,5190	0,5190
Enna	0,3879	0,3879	0,3879
Fermo	0,4569	0,4569	0,4569
Ferrara	0,3114	0,3114	0,4454
Firenze	0,5643	0,6043	0,6043
Foggia	0,2199	0,2199	0,3116
Forlì-Cesena	0,3937	0,3937	0,4617
Frosinone	0,4859	0,4859	0,4859
Genova	0,4684	0,5125	0,5566
Gorizia	0,4365	0,4365	0,4365
Grosseto	0,3412	0,3412	0,3412
Imperia	0,4524	0,4524	0,4524
Isernia	0,2974	0,2974	0,2974
L'Aquila	0,4331	0,4331	0,4331
La Spezia	0,4572	0,4572	0,4572
Latina	0,3393	0,3393	0,3393
Lecce	0,1765	0,3273	0,3273
Lecco	0,6007	0,6007	0,6007
Livorno	0,1981	0,1981	0,3628
Lodi	0,6520	0,6520	0,6520
Lucca	0,4120	0,4872	0,4872
Macerata	0,4566	0,4812	0,4812
Mantova	0,4991	0,4991	0,4991
Massa-Carrara	0,4198	0,4198	0,4198
Matera	0,4276	0,4276	0,4276
Medio Campidano	0,2727	0,2727	0,2727

PROVINCIA	CLASSI DI AMPIEZZA DEMOGRAFICA DEI COMUNI		
	FINO A 30.000 ABITANTI	DA 30.000 A 100.000 ABITANTI	OLTRE 100.000 ABITANTI
Messina	0,2555	0,3489	0,3977
Milano	0,6048	0,8098	1,0000
Modena	0,5328	0,6298	0,6298
Monza e della Brianza	0,5551	0,6052	0,6645
Napoli	0,2809	0,3293	0,3585
Novara	0,7348	0,7348	0,7348
Nuoro	0,3048	0,3048	0,3048
Ogliastra	0,0943	0,0943	0,0943
Olbia-Tempio	0,3781	0,3781	0,3781
Oristano	0,4593	0,4593	0,4593
Padova	0,5184	0,5298	0,5412
Palermo	0,2833	0,2833	0,3529
Parma	0,5306	0,5629	0,5951
Pavia	0,4175	0,4175	0,4175
Perugia	0,2980	0,2980	0,4390
Pesaro e Urbino	0,4398	0,4989	0,4989
Pescara	0,3869	0,3869	0,4114
Piacenza	0,4388	0,5061	0,5734
Pisa	0,5150	0,5150	0,5150
Pistoia	0,4864	0,4864	0,4864
Pordenone	0,4057	0,4057	0,4057
Potenza	0,3307	0,3307	0,3307
Prato	0,3448	0,4277	0,5106
Ragusa	0,2981	0,3245	0,3245
Ravenna	0,5086	0,5086	0,5086
Reggio di Calabria	0,0993	0,1850	0,2708
Reggio nell'Emilia	0,4495	0,5360	0,6224
Rieti	0,1634	0,1634	0,1634
Rimini	0,3560	0,3560	0,3560
Roma	0,4910	0,5071	0,5071
Rovigo	0,3984	0,3984	0,3984
Salerno	0,2607	0,3142	0,3142
Sassari	0,0000	0,0000	0,3556
Savona	0,5542	0,5542	0,5542
Siena	0,3749	0,3749	0,3749
Siracusa	0,3433	0,3433	0,3433
Sondrio	0,3761	0,3761	0,3761
Taranto	0,2189	0,2189	0,2340
Teramo	0,3791	0,3791	0,3791
Terni	0,5080	0,5080	0,5080
Torino	0,4375	0,5012	0,5640
Trapani	0,1261	0,2858	0,2858
Trento	0,3270	0,3270	0,4454
Treviso	0,4810	0,4959	0,4959
Trieste	0,2221	0,3579	0,4937
Udine	0,4875	0,6148	0,6148
Valle d'Aosta/Vallée d'Aoste	0,4382	0,4382	0,4382
Varese	0,4486	0,5572	0,5572
Venezia	0,4974	0,6447	0,6447
Verbania-Cusio-Ossola	0,4209	0,4209	0,4209
Vercelli	0,5680	0,5680	0,5680
Verona	0,5022	0,5022	0,5631
Vibo Valentia	0,3035	0,3035	0,3035
Vicenza	0,5703	0,5888	0,5888
Viterbo	0,3760	0,3760	0,3760




## Elenco, per Gruppo di Settore, dei livelli delle retribuzioni per provincia e classe di ampiezza demografica dei comuni

### Manutenzione e riparazione di autoveicoli, motocicli, trattori agricoli

PROVINCIA	CLASSI DI AMPIEZZA DEMOGRAFICA DEI COMUNI		
	FINO A 30.000 ABITANTI	DA 30.000 A 100.000 ABITANTI	OLTRE 100.000 ABITANTI
Agrigento	0,2995	0,3620	0,3620
Alessandria	0,6949	0,7024	0,7024
Ancona	0,5938	0,6143	0,6143
Arezzo	0,6333	0,6716	0,6716
Ascoli Piceno	0,6299	0,6889	0,6889
Asti	0,6609	0,6609	0,6609
Avellino	0,5331	0,5331	0,5331
Bari	0,4511	0,4802	0,5542
Barletta-Andria-Trani	0,3752	0,3752	0,4683
Belluno	0,6236	0,6236	0,6236
Benevento	0,4462	0,4462	0,4462
Bergamo	0,7257	0,7754	0,8251
Biella	0,6354	0,6994	0,6994
Bologna	0,7604	0,8192	0,8419
Bolzano/Bozen	0,8148	0,8148	0,9760
Brescia	0,7555	0,8227	0,8898
Brindisi	0,4349	0,4599	0,4599
Cagliari	0,5094	0,5094	0,5486
Calтанissetta	0,3668	0,5050	0,5050
Campobasso	0,4323	0,5361	0,5361
Carbonia-Iglesias	0,5446	0,5446	0,5446
Caserta	0,3619	0,4367	0,4367
Catania	0,3877	0,4017	0,4825
Catanzaro	0,2894	0,3908	0,3908
Chieti	0,5089	0,5324	0,5324
Como	0,7554	0,8708	0,8708
Cosenza	0,3817	0,4116	0,4116
Cremona	0,6841	0,6841	0,6841
Crotone	0,0000	0,3396	0,3396
Cuneo	0,5880	0,8447	0,8447
Enna	0,3371	0,3371	0,3371
Fermo	0,5936	0,5936	0,5936
Ferrara	0,6237	0,7091	0,7461
Firenze	0,7277	0,7277	0,7277
Foggia	0,1838	0,3769	0,3961
Forlì-Cesena	0,5991	0,7240	0,7240
Frosinone	0,4671	0,4671	0,4671
Genova	0,5586	0,5722	0,5858
Gorizia	0,6393	0,6393	0,6393
Grosseto	0,6369	0,6445	0,6445
Imperia	0,4666	0,4700	0,4700
Isernia	0,4903	0,4903	0,4903
L'Aquila	0,4541	0,5101	0,5101
La Spezia	0,5656	0,5656	0,5656
Latina	0,4554	0,5918	0,5918
Lecce	0,3832	0,4057	0,4057
Lecco	0,8229	0,8229	0,8229
Livorno	0,6662	0,6662	0,6880
Lodi	0,6443	0,7585	0,7585
Lucca	0,7496	0,7577	0,7577
Macerata	0,5513	0,6626	0,6626
Mantova	0,8048	0,8550	0,8550
Massa-Carrara	0,6908	0,7281	0,7281
Matera	0,4046	0,4074	0,4074
Medio Campidano	0,3843	0,3843	0,3843

PROVINCIA	CLASSI DI AMPIEZZA DEMOGRAFICA DEI COMUNI		
	FINO A 30.000 ABITANTI	DA 30.000 A 100.000 ABITANTI	OLTRE 100.000 ABITANTI
Messina	0,4364	0,4552	0,4552
Milano	0,8207	0,8373	0,8373
Modena	0,6904	0,8082	0,8847
Monza e della Brianza	0,8293	0,8346	0,8346
Napoli	0,3741	0,4473	0,4593
Novara	0,6430	0,6602	0,6775
Nuoro	0,3592	0,3592	0,3592
Ogliastra	0,3962	0,3962	0,3962
Olbia-Tempio	0,4910	0,5384	0,5384
Oristano	0,3903	0,4884	0,4884
Padova	0,6877	0,7521	0,8165
Palermo	0,3375	0,4219	0,4375
Parma	0,8172	0,8247	0,8321
Pavia	0,7198	0,7198	0,7198
Perugia	0,5813	0,5813	0,6756
Pesaro e Urbino	0,5578	0,6275	0,6275
Pescara	0,4934	0,4934	0,4934
Piacenza	0,7087	0,7552	0,8017
Pisa	0,6703	0,7181	0,7181
Pistoia	0,6865	0,7604	0,7604
Pordenone	0,6618	0,8208	0,8208
Potenza	0,4028	0,5074	0,5074
Prato	0,6377	0,6752	0,7128
Ragusa	0,3219	0,3246	0,3246
Ravenna	0,6417	0,7768	0,8275
Reggio di Calabria	0,3150	0,3838	0,4526
Reggio nell'Emilia	0,7359	0,7928	0,8496
Rieti	0,3680	0,4084	0,4084
Rimini	0,6007	0,6610	0,6610
Roma	0,4696	0,5826	0,6046
Rovigo	0,6056	0,8070	0,8070
Salerno	0,4047	0,4307	0,4440
Sassari	0,4117	0,4117	0,5478
Savona	0,6159	1,0000	1,0000
Siena	0,6258	0,6258	0,6258
Siracusa	0,2550	0,2550	0,4445
Sondrio	0,7262	0,7262	0,7262
Taranto	0,3734	0,5485	0,5732
Teramo	0,5199	0,5199	0,5199
Terni	0,5600	0,5600	0,5600
Torino	0,6428	0,6428	0,6958
Trapani	0,3733	0,4409	0,4409
Trento	0,6957	0,6957	0,6957
Treviso	0,7917	0,7917	0,7917
Trieste	0,7183	0,7183	0,7183
Udine	0,6511	0,6511	0,6511
Valle d'Aosta/Vallée d'Aoste	0,4965	0,4965	0,4965
Varese	0,7600	0,7600	0,7600
Venezia	0,7639	0,7639	0,8468
Verbano-Cusio-Ossola	0,6257	0,6584	0,6584
Vercelli	0,5933	0,5933	0,5933
Verona	0,6689	0,6689	0,7400
Vibo Valentia	0,3607	0,3688	0,3688
Vicenza	0,7181	0,7181	0,7635
Viterbo	0,4520	0,5635	0,5635




## Elenco, per Gruppo di Settore, dei livelli delle retribuzioni per provincia e classe di ampiezza demografica dei comuni

### Servizi di consulenza e servizi alle imprese

PROVINCIA	CLASSI DI AMPIEZZA DEMOGRAFICA DEI COMUNI		
	FINO A 30.000 ABITANTI	DA 30.000 A 100.000 ABITANTI	OLTRE 100.000 ABITANTI
Agrigento	0,2607	0,2607	0,2607
Alessandria	0,4525	0,5417	0,5417
Ancona	0,4448	0,5044	0,5044
Arezzo	0,4677	0,5710	0,5710
Ascoli Piceno	0,4389	0,4389	0,4389
Asti	0,4217	0,4890	0,4890
Avellino	0,1989	0,4081	0,4081
Bari	0,2258	0,3003	0,4575
Barletta-Andria-Trani	0,1019	0,3268	0,3268
Belluno	0,4935	0,4935	0,4935
Benevento	0,1588	0,3666	0,3666
Bergamo	0,5711	0,6497	0,7282
Biella	0,3888	0,5836	0,5836
Bologna	0,5348	0,6750	0,7217
Bolzano/Bozen	0,9351	1,0000	1,0000
Brescia	0,5592	0,6225	0,6857
Brindisi	0,2378	0,3380	0,3380
Cagliari	0,2605	0,2605	0,4741
Caltanissetta	0,0033	0,3339	0,3339
Campobasso	0,3481	0,4560	0,4560
Carbonia-Iglesias	0,3578	0,3578	0,3578
Caserta	0,1676	0,3725	0,3725
Catania	0,3213	0,3213	0,3643
Catanzaro	0,1706	0,3061	0,3061
Chieti	0,3028	0,3948	0,3948
Como	0,5692	0,6904	0,6904
Cosenza	0,1296	0,3622	0,3622
Cremona	0,5242	0,5888	0,5888
Crotone	0,0000	0,2185	0,2185
Cuneo	0,4870	0,5928	0,5928
Enna	0,2054	0,2054	0,2054
Fermo	0,3601	0,4215	0,4215
Ferrara	0,3856	0,5194	0,5785
Firenze	0,5077	0,5388	0,5984
Foggia	0,1789	0,2984	0,3256
Forlì-Cesena	0,4421	0,5422	0,5422
Frosinone	0,3763	0,4164	0,4164
Genova	0,4317	0,4817	0,5317
Gorizia	0,5670	0,5929	0,5929
Grosseto	0,4004	0,4806	0,4806
Imperia	0,4083	0,4083	0,4083
Isernia	0,3503	0,3503	0,3503
L'Aquila	0,2234	0,3418	0,3418
La Spezia	0,4192	0,6666	0,6666
Latina	0,3541	0,3541	0,4668
Lecce	0,1307	0,3580	0,3580
Lecco	0,6189	0,6972	0,6972
Livorno	0,4157	0,4467	0,4788
Lodi	0,4927	0,6933	0,6933
Lucca	0,5106	0,5664	0,5664
Macerata	0,4810	0,5385	0,5385
Mantova	0,5862	0,6128	0,6128
Massa-Carrara	0,3832	0,4991	0,4991
Matera	0,2675	0,4013	0,4013
Medio Campidano	0,3122	0,3122	0,3122

PROVINCIA	CLASSI DI AMPIEZZA DEMOGRAFICA DEI COMUNI		
	FINO A 30.000 ABITANTI	DA 30.000 A 100.000 ABITANTI	OLTRE 100.000 ABITANTI
Messina	0,2089	0,2530	0,3088
Milano	0,5566	0,5884	0,8893
Modena	0,5997	0,6917	0,7533
Monza e della Brianza	0,5453	0,5453	0,6828
Napoli	0,2232	0,2679	0,4417
Novara	0,5100	0,5418	0,5737
Nuoro	0,1218	0,3593	0,3593
Ogliastra	0,1549	0,1549	0,1549
Olbia-Tempio	0,3410	0,3410	0,3410
Oristano	0,3242	0,3657	0,3657
Padova	0,5620	0,6392	0,7164
Palermo	0,1563	0,1919	0,3626
Parma	0,5165	0,5971	0,6777
Pavia	0,4415	0,6095	0,6095
Perugia	0,3879	0,4513	0,5683
Pesaro e Urbino	0,5283	0,6093	0,6093
Pescara	0,1828	0,1828	0,5189
Piacenza	0,5891	0,5901	0,5911
Pisa	0,5752	0,6592	0,6592
Pistoia	0,5329	0,6205	0,6205
Pordenone	0,4686	0,6817	0,6817
Potenza	0,2695	0,3854	0,3854
Prato	0,5200	0,5448	0,5695
Ragusa	0,1576	0,2199	0,2199
Ravenna	0,5124	0,5367	0,5367
Reggio di Calabria	0,2333	0,2333	0,2333
Reggio nell'Emilia	0,5347	0,6344	0,7342
Rieti	0,3317	0,3317	0,3317
Rimini	0,4811	0,5334	0,6202
Roma	0,3750	0,3991	0,6208
Rovigo	0,4179	0,4494	0,4494
Salerno	0,1980	0,2621	0,4128
Sassari	0,1737	0,3601	0,3601
Savona	0,3827	0,5412	0,5412
Siena	0,5498	0,6110	0,6110
Siracusa	0,1911	0,2520	0,3353
Sondrio	0,4519	0,4519	0,4519
Taranto	0,2143	0,2199	0,3588
Teramo	0,2851	0,2909	0,2909
Terni	0,4387	0,4387	0,4387
Torino	0,5007	0,5007	0,6489
Trapani	0,2167	0,2172	0,2172
Trento	0,5033	0,5874	0,7465
Treviso	0,6102	0,6246	0,6246
Trieste	0,6039	0,6039	0,6039
Udine	0,5613	0,6170	0,6170
Valle d'Aosta/Vallée d'Aoste	0,5220	0,5421	0,5421
Varese	0,5121	0,6408	0,6408
Venezia	0,5673	0,5673	0,6578
Verbania-Cusio-Ossola	0,4420	0,4420	0,4420
Vercelli	0,3952	0,6682	0,6682
Verona	0,5355	0,5723	0,6859
Vibo Valentia	0,4170	0,4170	0,4170
Vicenza	0,5552	0,6067	0,6349
Viterbo	0,3189	0,5335	0,5335



## Elenco, per Gruppo di Settore, dei livelli delle retribuzioni per provincia e classe di ampiezza demografica dei comuni

### Servizi alla persona

PROVINCIA	CLASSI DI AMPIEZZA DEMOGRAFICA		
	FINO A 30.000 ABITANTI	DA 30.000 A 100.000 ABITANTI	OLTRE 100.000 ABITANTI
Agrigento	0,8532	0,8532	0,8532
Alessandria	0,7381	0,7862	0,7862
Ancona	0,8275	0,8606	0,8606
Arezzo	0,7694	0,7694	0,7694
Ascoli Piceno	0,6890	0,6890	0,6890
Asti	0,6240	0,7390	0,7390
Avellino	0,6174	0,6174	0,6174
Bari	0,4577	0,4577	0,6057
Barletta-Andria-Trani	0,6074	0,6074	0,6133
Belluno	0,8731	1,0000	1,0000
Benevento	0,4841	0,6018	0,6018
Bergamo	0,8040	0,8736	0,9431
Biella	0,7705	0,7705	0,7705
Bologna	0,8914	0,8914	0,8994
Bolzano/Bozen	0,7390	0,7390	0,7945
Brescia	0,8452	0,8728	0,9004
Brindisi	0,6437	0,6437	0,6437
Cagliari	0,7708	0,7708	0,7889
Caltanissetta	0,4656	0,4896	0,4896
Campobasso	0,5854	0,7128	0,7128
Carbonia-Iglesias	0,7179	0,7179	0,7179
Caserta	0,6594	0,7134	0,7134
Catania	0,3957	0,5651	0,6924
Catanzaro	0,3296	0,3451	0,3451
Chieti	0,6294	0,7263	0,7263
Como	0,7972	0,8415	0,8415
Cosenza	0,2357	0,4465	0,4465
Cremona	0,8784	0,8784	0,8784
Crotone	0,0000	0,6496	0,6496
Cuneo	0,6744	0,6744	0,6744
Enna	0,6046	0,6046	0,6046
Fermo	0,7342	0,7342	0,7342
Ferrara	0,7386	0,7386	0,8026
Firenze	0,8549	0,8549	0,8549
Foggia	0,5185	0,5185	0,5489
Forlì-Cesena	0,8351	0,9205	0,9428
Frosinone	0,5268	0,5268	0,5268
Genova	0,7516	0,7610	0,7704
Gorizia	0,8842	0,8842	0,8842
Grosseto	0,6325	0,7467	0,7467
Imperia	0,6860	0,7753	0,7753
Isernia	0,4910	0,4910	0,4910
L'Aquila	0,6702	0,6890	0,6890
La Spezia	0,7432	0,7864	0,7864
Latina	0,6712	0,7262	0,7262
Lecce	0,4852	0,5298	0,5298
Lecco	0,8485	0,9441	0,9441
Livorno	0,7374	0,7374	0,7564
Lodi	0,8794	0,9514	0,9514
Lucca	0,8771	0,8771	0,8771
Macerata	0,7676	0,7853	0,7853
Mantova	0,8208	0,8208	0,8208
Massa-Carrara	0,8169	0,8169	0,8169
Matera	0,4921	0,4921	0,4921
Medio Campidano	0,8399	0,8399	0,8399

PROVINCIA	CLASSI DI AMPIEZZA DEMOGRAFICA		
	FINO A 30.000 ABITANTI	DA 30.000 A 100.000 ABITANTI	OLTRE 100.000 ABITANTI
Messina	0,5542	0,5542	0,7989
Milano	0,8016	0,8016	0,8552
Modena	0,7659	0,8283	0,8283
Monza e della Brianza	0,8237	0,8237	0,8641
Napoli	0,5492	0,5492	0,6067
Novara	0,7943	0,7943	0,7943
Nuoro	0,4928	0,9924	0,9924
Ogliastra	0,5694	0,5694	0,5694
Olbia-Tempio	0,8028	0,8028	0,8028
Oristano	0,4444	0,7737	0,7737
Padova	0,8044	0,8575	0,9107
Palermo	0,6252	0,7139	0,7139
Parma	0,7715	0,8073	0,8432
Pavia	0,7934	0,8002	0,8002
Perugia	0,7235	0,7235	0,7475
Pesaro e Urbino	0,7868	0,8583	0,8583
Pescara	0,6752	0,6752	0,7425
Piacenza	0,7767	0,7767	0,7767
Pisa	0,7552	0,7570	0,7570
Pistoia	0,8118	0,8152	0,8152
Pordenone	0,7737	0,7737	0,7737
Potenza	0,6903	0,6903	0,6903
Prato	0,8260	0,8260	0,8260
Ragusa	0,2988	0,2988	0,2988
Ravenna	0,7712	0,8283	0,8380
Reggio di Calabria	0,4296	0,5177	0,6058
Reggio nell'Emilia	0,7686	0,7686	0,7686
Rieti	0,5774	0,5774	0,5774
Rimini	0,7949	0,8281	0,8281
Roma	0,6030	0,6030	0,6788
Rovigo	0,7655	0,7655	0,7655
Salerno	0,3921	0,3921	0,5614
Sassari	0,5776	0,5952	0,6199
Savona	0,7923	0,8842	0,8842
Siena	0,7335	0,7335	0,7335
Siracusa	0,4191	0,4191	0,4911
Sondrio	0,8279	0,8279	0,8279
Taranto	0,3939	0,3939	0,4989
Teramo	0,6480	0,6480	0,6480
Terni	0,7894	0,7894	0,7894
Torino	0,6693	0,6693	0,6945
Trapani	0,5400	0,7104	0,7104
Trento	0,7509	0,7815	0,7815
Treviso	0,8116	0,8829	0,8829
Trieste	0,7776	0,7776	0,7776
Udine	0,8710	0,8710	0,8710
Valle d'Aosta/Vallée d'Aoste	0,6559	0,6992	0,6992
Varese	0,8414	0,9244	0,9244
Venezia	0,7911	0,8192	0,8192
Verbania-Cusio-Ossola	0,7495	0,7496	0,7496
Vercelli	0,7582	0,7582	0,7582
Verona	0,7576	0,7610	0,7610
Vibo Valentia	0,2764	0,7494	0,7494
Vicenza	0,7313	0,8185	0,8185
Viterbo	0,6636	0,6636	0,6636




## Elenco, per Gruppo di Settore, dei livelli delle retribuzioni per provincia e classe di ampiezza demografica dei comuni

### Servizi di alloggio, bar e ristorazione

PROVINCIA	CLASSI DI AMPIEZZA DEMOGRAFICA		
	FINO A 30.000 ABITANTI	DA 30.000 A 100.000 ABITANTI	OLTRE 100.000 ABITANTI
Agrigento	0,3551	0,3551	0,3551
Alessandria	0,4272	0,4519	0,4519
Ancona	0,5455	0,5455	0,5455
Arezzo	0,5711	0,5711	0,5711
Ascoli Piceno	0,4829	0,4829	0,4829
Asti	0,4578	0,4578	0,4578
Avellino	0,2984	0,2984	0,2984
Bari	0,2535	0,2684	0,2684
Barletta-Andria-Trani	0,2319	0,2460	0,2914
Belluno	0,6690	0,6690	0,6690
Benevento	0,1583	0,2050	0,2050
Bergamo	0,6185	0,6185	0,6185
Biella	0,5821	0,5821	0,5821
Bologna	0,5507	0,5626	0,5626
Bolzano/Bozen	1,0000	1,0000	1,0000
Brescia	0,6207	0,6207	0,6207
Brindisi	0,2936	0,3089	0,3089
Cagliari	0,3227	0,3227	0,3408
Caltanissetta	0,0574	0,2180	0,2180
Campobasso	0,2077	0,3132	0,3132
Carbonia-Iglesias	0,2893	0,2893	0,2893
Caserta	0,1180	0,1949	0,1949
Catania	0,2259	0,2552	0,2552
Catanzaro	0,2022	0,2022	0,2022
Chieti	0,3117	0,3117	0,3117
Como	0,5632	0,5632	0,5632
Cosenza	0,1582	0,1582	0,1582
Cremona	0,6038	0,6038	0,6038
Crotone	0,1954	0,1954	0,1954
Cuneo	0,5689	0,5689	0,5689
Enna	0,1221	0,1221	0,1221
Fermo	0,5388	0,5722	0,5722
Ferrara	0,5187	0,5187	0,5386
Firenze	0,6113	0,6113	0,6188
Foggia	0,3006	0,3006	0,3006
Forlì-Cesena	0,5061	0,5061	0,5694
Frosinone	0,3155	0,3155	0,3155
Genova	0,4444	0,4444	0,4444
Gorizia	0,5941	0,5941	0,5941
Grosseto	0,6077	0,6077	0,6077
Imperia	0,4116	0,4116	0,4116
Isernia	0,3382	0,3382	0,3382
L'Aquila	0,3207	0,3207	0,3207
La Spezia	0,4669	0,4669	0,4669
Latina	0,3899	0,3899	0,3899
Lecce	0,1938	0,2380	0,2380
Lecco	0,6330	0,6330	0,6330
Livorno	0,5914	0,5914	0,5914
Lodi	0,6018	0,7036	0,7036
Lucca	0,6261	0,6261	0,6261
Macerata	0,5206	0,5206	0,5206
Mantova	0,6030	0,6030	0,6030
Massa-Carrara	0,4792	0,4792	0,4792
Matera	0,3053	0,4467	0,4467
Medio Campidano	0,1649	0,1649	0,1649

PROVINCIA	CLASSI DI AMPIEZZA DEMOGRAFICA		
	FINO A 30.000 ABITANTI	DA 30.000 A 100.000 ABITANTI	OLTRE 100.000 ABITANTI
Messina	0,1604	0,1604	0,2440
Milano	0,4660	0,4660	0,4851
Modena	0,5634	0,5634	0,6130
Monza e della Brianza	0,5285	0,5285	0,5285
Napoli	0,1266	0,1266	0,2294
Novara	0,5111	0,5111	0,5111
Nuoro	0,2741	0,2741	0,2741
Ogliastra	0,3694	0,3694	0,3694
Olbia-Tempio	0,4385	0,4385	0,4385
Oristano	0,3963	0,3963	0,3963
Padova	0,5591	0,5591	0,5591
Palermo	0,2846	0,2846	0,2938
Parma	0,5680	0,5680	0,5680
Pavia	0,5172	0,5172	0,5172
Perugia	0,4370	0,4370	0,5031
Pesaro e Urbino	0,5419	0,5419	0,5419
Pescara	0,1790	0,1790	0,3080
Piacenza	0,6254	0,6254	0,6254
Pisa	0,5243	0,5444	0,5444
Pistoia	0,5584	0,5584	0,5584
Pordenone	0,5997	0,6789	0,6789
Potenza	0,2881	0,2881	0,2881
Prato	0,4900	0,4900	0,4900
Ragusa	0,0900	0,0960	0,0960
Ravenna	0,5415	0,5742	0,5742
Reggio di Calabria	0,2029	0,2162	0,2296
Reggio nell'Emilia	0,5573	0,5573	0,5573
Rieti	0,3001	0,4103	0,4103
Rimini	0,5813	0,6626	0,6626
Roma	0,3401	0,3795	0,4330
Rovigo	0,5077	0,5077	0,5077
Salerno	0,0258	0,0258	0,2750
Sassari	0,2429	0,2446	0,2446
Savona	0,5651	0,5651	0,5651
Siena	0,6456	0,6456	0,6456
Siracusa	0,0595	0,1268	0,1597
Sondrio	0,7392	0,7392	0,7392
Taranto	0,2261	0,2710	0,2710
Teramo	0,3344	0,3344	0,3344
Terni	0,4294	0,4294	0,4294
Torino	0,4046	0,4046	0,4121
Trapani	0,3536	0,3536	0,3536
Trento	0,5017	0,5017	0,5943
Treviso	0,5633	0,5633	0,5633
Trieste	0,5257	0,5257	0,5257
Udine	0,5775	0,5775	0,5775
Valle d'Aosta/Vallée d'Aoste	0,4972	0,4972	0,4972
Varese	0,5626	0,5626	0,5626
Venezia	0,6507	0,6507	0,6558
Verbano-Cusio-Ossola	0,5201	0,5330	0,5330
Vercelli	0,5217	0,5217	0,5217
Verona	0,6181	0,6181	0,6181
Vibo Valentia	0,3273	0,3273	0,3273
Vicenza	0,5790	0,5790	0,5790
Viterbo	0,3684	0,3684	0,3684





## Elenco, per Gruppo di Settore, dei livelli delle retribuzioni per provincia e classe di ampiezza demografica dei comuni

### Attività ricreative e sportive

PROVINCIA	CLASSI DI AMPIEZZA DEMOGRAFICA		
	FINO A 30.000 ABITANTI	DA 30.000 A 100.000 ABITANTI	OLTRE 100.000 ABITANTI
Agrigento	0,1876	0,1876	0,1876
Alessandria	0,2904	0,3919	0,3919
Ancona	0,2710	0,2710	0,3194
Arezzo	0,3712	0,4646	0,4646
Ascoli Piceno	0,2507	0,2742	0,2742
Asti	0,4566	0,4566	0,4566
Avellino	0,2185	0,2185	0,2185
Bari	0,1633	0,2093	0,3395
Barletta-Andria-Trani	0,1258	0,1258	0,1598
Belluno	0,4413	0,4413	0,4413
Benevento	0,1501	0,1501	0,1501
Bergamo	0,4516	0,6206	0,7896
Biella	0,3038	0,3038	0,3038
Bologna	0,4443	0,4968	0,6266
Bolzano/Bozen	0,8491	0,8491	1,0000
Brescia	0,4799	0,5138	0,5476
Brindisi	0,1829	0,2491	0,2491
Cagliari	0,1659	0,1926	0,4151
Caltanissetta	0,0841	0,0841	0,0841
Campobasso	0,1663	0,1686	0,1686
Carbonia-Iglesias	0,4071	0,4071	0,4071
Caserta	0,0532	0,1817	0,1817
Catania	0,1838	0,2387	0,2684
Catanzaro	0,2667	0,2667	0,2667
Chieti	0,1169	0,1954	0,1954
Como	0,4234	0,5178	0,5178
Cosenza	0,1295	0,1295	0,1295
Cremona	0,6133	0,6133	0,6133
Crotone	0,4199	0,4199	0,4199
Cuneo	0,4158	0,4158	0,4158
Enna	0,1718	0,1718	0,1718
Fermo	0,4899	0,4899	0,4899
Ferrara	0,3701	0,3701	0,3789
Firenze	0,4141	0,4141	0,4886
Foggia	0,2213	0,2435	0,2435
Forlì-Cesena	0,1139	0,1139	0,3377
Frosinone	0,3328	0,3328	0,3328
Genova	0,3479	0,3854	0,4230
Gorizia	0,3856	0,3856	0,3856
Grosseto	0,4381	0,4381	0,4381
Imperia	0,3027	0,3027	0,3027
Isernia	0,1532	0,1532	0,1532
L'Aquila	0,2688	0,2688	0,2688
La Spezia	0,3055	0,3055	0,3055
Latina	0,2396	0,2396	0,3205
Lecce	0,1593	0,2526	0,2526
Lecco	0,7089	0,7089	0,7089
Livorno	0,4010	0,4555	0,4557
Lodi	0,4238	0,4238	0,4238
Lucca	0,4880	0,5422	0,5422
Macerata	0,3779	0,4174	0,4174
Mantova	0,4284	0,4284	0,4284
Massa-Carrara	0,3419	0,3419	0,3419
Matera	0,2800	0,2800	0,2800
Medio Campidano	0,0000	0,0000	0,0000

PROVINCIA	CLASSI DI AMPIEZZA DEMOGRAFICA		
	FINO A 30.000 ABITANTI	DA 30.000 A 100.000 ABITANTI	OLTRE 100.000 ABITANTI
Messina	0,1493	0,1493	0,1493
Milano	0,4156	0,4481	0,7019
Modena	0,3664	0,4282	0,9262
Monza e della Brianza	0,4091	0,6110	0,6110
Napoli	0,0565	0,0565	0,1668
Novara	0,4829	0,5561	0,6293
Nuoro	0,1973	0,1973	0,1973
Ogliastra	0,0861	0,0861	0,0861
Olbia-Tempio	0,2957	0,2957	0,2957
Oristano	0,2921	0,2921	0,2921
Padova	0,4663	0,4663	0,4663
Palermo	0,1546	0,1546	0,3391
Parma	0,3480	0,4701	0,5922
Pavia	0,3714	0,5316	0,5316
Perugia	0,3231	0,3421	0,3664
Pesaro e Urbino	0,2666	0,2812	0,2812
Pescara	0,1186	0,1186	0,1419
Piacenza	0,5299	0,5299	0,5299
Pisa	0,3758	0,3758	0,3758
Pistoia	0,4931	0,4931	0,4931
Pordenone	0,4810	0,4810	0,4810
Potenza	0,1650	0,1650	0,1650
Prato	0,5674	0,5674	0,5674
Ragusa	0,0609	0,0609	0,0609
Ravenna	0,3435	0,3435	0,3435
Reggio di Calabria	0,1270	0,1270	0,1270
Reggio nell'Emilia	0,3487	0,3865	0,4243
Rieti	0,2757	0,2757	0,2757
Rimini	0,2177	0,2177	0,2177
Roma	0,2967	0,2967	0,4494
Rovigo	0,3954	0,3954	0,3954
Salerno	0,1871	0,1871	0,2217
Sassari	0,2559	0,2559	0,2559
Savona	0,3579	0,3718	0,3718
Siena	0,6261	0,6261	0,6261
Siracusa	0,1944	0,1944	0,2170
Sondrio	0,4535	0,4535	0,4535
Taranto	0,1234	0,2100	0,2914
Teramo	0,1720	0,1720	0,1720
Terni	0,3846	0,3846	0,3846
Torino	0,3434	0,3434	0,5464
Trapani	0,2000	0,2000	0,2000
Trento	0,5194	0,5194	0,5194
Treviso	0,4173	0,4437	0,4437
Trieste	0,4228	0,4228	0,4228
Udine	0,3689	0,4646	0,4646
Valle d'Aosta/Vallée d'Aoste	0,5220	0,5220	0,5220
Varese	0,4379	0,5867	0,5867
Venezia	0,4412	0,4412	0,5904
Verbania-Cusio-Ossola	0,3996	0,3996	0,3996
Vercelli	0,4337	0,4337	0,4337
Verona	0,4400	0,4746	0,5369
Vibo Valentia	0,1139	0,1139	0,1139
Vicenza	0,3911	0,4117	0,5903
Viterbo	0,2310	0,2310	0,2310




## Elenco, per Gruppo di Settore, dei livelli delle retribuzioni per provincia e classe di ampiezza demografica dei comuni

### Trasporti, attività immobiliari, altre attività di servizi

PROVINCIA	CLASSI DI AMPIEZZA DEMOGRAFICA		
	FINO A 30.000 ABITANTI	DA 30.000 A 100.000 ABITANTI	OLTRE 100.000 ABITANTI
Agrigento	0,0000	0,0000	0,0000
Alessandria	0,7929	0,7929	0,7929
Ancona	0,6416	0,6416	0,6416
Arezzo	0,7424	0,7424	0,7424
Ascoli Piceno	0,6102	0,6102	0,6102
Asti	0,8361	0,8361	0,8361
Avellino	0,5302	0,5302	0,5302
Bari	0,4879	0,5598	0,5598
Barletta-Andria-Trani	0,3706	0,3706	0,5566
Belluno	0,6919	0,6919	0,6919
Benevento	0,5015	0,5015	0,5015
Bergamo	0,8304	0,8304	0,8304
Biella	0,7575	0,7575	0,7575
Bologna	0,7125	0,7125	0,7141
Bolzano/Bozen	0,8572	0,8572	1,0000
Brescia	0,8547	0,8547	0,8547
Brindisi	0,4986	0,4986	0,4986
Cagliari	0,5199	0,5199	0,5199
Caltanissetta	0,2536	0,4987	0,4987
Campobasso	0,4626	0,4626	0,4626
Carbonia-Iglesias	0,4114	0,4114	0,4114
Caserta	0,4674	0,4743	0,4743
Catania	0,3357	0,3357	0,4272
Catanzaro	0,3768	0,3768	0,3768
Chieti	0,6098	0,6098	0,6098
Como	0,7827	0,7827	0,7827
Cosenza	0,3177	0,3177	0,3177
Cremona	0,7476	0,7476	0,7476
Crotone	0,4799	0,4799	0,4799
Cuneo	0,7571	0,7571	0,7571
Enna	0,2398	0,2398	0,2398
Fermo	0,6482	0,7766	0,7766
Ferrara	0,4558	0,5190	0,5190
Firenze	0,7023	0,7153	0,7153
Foggia	0,3709	0,4572	0,4572
Forlì-Cesena	0,7329	0,8671	0,8671
Frosinone	0,5953	0,5953	0,5953
Genova	0,6016	0,6809	0,7602
Gorizia	0,5082	0,9043	0,9043
Grosseto	0,4869	0,5215	0,5215
Imperia	0,4260	0,4260	0,4260
Isernia	0,4902	0,4902	0,4902
L'Aquila	0,4666	0,4680	0,4680
La Spezia	0,6334	0,7264	0,7264
Latina	0,3854	0,5096	0,6013
Lecce	0,2738	0,3981	0,3981
Lecco	0,8996	0,8996	0,8996
Livorno	0,5705	0,7275	0,7646
Lodi	0,6992	0,6992	0,6992
Lucca	0,6932	0,6932	0,6932
Macerata	0,6118	0,6118	0,6118
Mantova	0,8402	0,8402	0,8402
Massa-Carrara	0,5561	0,8098	0,8098
Matera	0,5593	0,5593	0,5593
Medio Campidano	0,6441	0,6441	0,6441

PROVINCIA	CLASSI DI AMPIEZZA DEMOGRAFICA		
	FINO A 30.000 ABITANTI	DA 30.000 A 100.000 ABITANTI	OLTRE 100.000 ABITANTI
Messina	0,3529	0,4229	0,4229
Milano	0,7939	0,7939	0,7939
Modena	0,8148	0,8389	0,8389
Monza e della Brianza	0,6698	0,6698	0,6777
Napoli	0,3941	0,3941	0,4644
Novara	0,7137	0,7137	0,7137
Nuoro	0,3138	0,4335	0,4335
Ogliastra	0,2762	0,2762	0,2762
Olbia-Tempio	0,4129	0,5208	0,5208
Oristano	0,5436	0,5436	0,5436
Padova	0,8587	0,8587	0,8587
Palermo	0,3786	0,3842	0,3842
Parma	0,8232	0,8232	0,8232
Pavia	0,7291	0,7291	0,7291
Perugia	0,7006	0,7006	0,7006
Pesaro e Urbino	0,5057	0,5057	0,5057
Pescara	0,4810	0,4810	0,4810
Piacenza	0,9238	0,9238	0,9238
Pisa	0,7322	0,7322	0,7322
Pistoia	0,6120	0,6298	0,6298
Pordenone	0,7765	0,7765	0,7765
Potenza	0,6035	0,6035	0,6035
Prato	0,6381	0,6381	0,6381
Ragusa	0,3928	0,3928	0,3928
Ravenna	0,7324	0,8195	0,8939
Reggio di Calabria	0,4109	0,4109	0,4109
Reggio nell'Emilia	0,8923	0,8923	0,8923
Rieti	0,4005	0,4005	0,4005
Rimini	0,3059	0,3059	0,5351
Roma	0,5269	0,5269	0,6307
Rovigo	0,7172	0,7822	0,7822
Salerno	0,4771	0,4771	0,4771
Sassari	0,3893	0,3893	0,4495
Savona	0,5875	0,6394	0,6394
Siena	0,6647	0,6647	0,6647
Siracusa	0,2661	0,5484	0,5484
Sondrio	0,8690	0,8690	0,8690
Taranto	0,4241	0,4313	0,5309
Teramo	0,4796	0,4796	0,4796
Terni	0,5952	0,5952	0,5952
Torino	0,6076	0,6076	0,6152
Trapani	0,2845	0,2845	0,2845
Trento	0,6875	0,6875	0,8933
Treviso	0,8086	0,8086	0,8086
Trieste	0,7197	0,7197	0,7197
Udine	0,6922	0,6922	0,6922
Valle d'Aosta/Vallée d'Aoste	0,5949	0,6270	0,6270
Varese	0,7211	0,7211	0,7211
Venezia	0,7464	0,7464	0,7619
Verbano-Cusio-Ossola	0,6345	0,6345	0,6345
Vercelli	0,7196	0,8503	0,8503
Verona	0,7670	0,8580	0,8580
Vibo Valentia	0,3675	0,4754	0,4754
Vicenza	0,8010	0,8010	0,8010
Viterbo	0,4976	0,5592	0,5592



## ALLEGATO 4

---

### NOTA TECNICA E METODOLOGICA

# TERRITORIALITÀ DEL LIVELLO DELLE QUOTAZIONI IMMOBILIARI

DEFINITA SU DATI  
DELL'OSSERVATORIO SUL MERCATO IMMOBILIARE (OMI)  
RIFERITI ALL'ANNO 2014



---

## CRITERI PER LA DEFINIZIONE DEL “LIVELLO DELLE QUOTAZIONI IMMOBILIARI”

---

La “*Territorialità del livello delle quotazioni immobiliari*” ha come obiettivo la differenziazione del territorio nazionale sulla base dei valori di mercato degli immobili per comune, provincia, regione e area territoriale.

I dati presi in considerazione per l'analisi provengono dall'Osservatorio sul Mercato Immobiliare (OMI) riferiti all'anno 2014.

I dati dell'OMI contengono, per ogni comune, il valore minimo e il valore massimo di mercato degli immobili distinti per:

- Tipologia;
- Stato conservativo;
- Fascia comunale;
- Zona comunale.

Nell'analisi della “*Territorialità del livello delle quotazioni immobiliari*” sono state esaminate le seguenti tipologie di immobili:

- Abitazioni civili;
- Abitazioni di tipo economico;
- Laboratori;
- Magazzini;
- Negozi;
- Uffici;
- Ville e villini.

Considerando che tale territorialità è stata definita per essere utilizzata con riferimento agli Studi di Settore delle Costruzioni e della Valorizzazione immobiliare e, non essendo sempre presenti per ogni tipologia di immobile le tre modalità (scadente, normale, ottimo) che ne contraddistinguono lo stato conservativo, nell'analisi sono stati considerati i valori minimi e massimi degli immobili per il migliore stato conservativo disponibile a livello di singola zona comunale, al fine della vendita degli immobili di nuova costruzione.

I dati relativi alla fascia comunale (centrale, semicentrale, periferica, rurale e suburbana) sono utilizzati a livello di singola zona comunale. Ad ogni fascia comunale appartengono una o più zone comunali a seconda della grandezza del comune.

Nella prima fase l'obiettivo della metodologia è stato quello di individuare, per ogni comune, il prezzo di riferimento delle quotazioni di ogni tipologia di immobile.

Tale prezzo è stato ottenuto calcolando dapprima, per ogni tipologia di immobile, la media geometrica<sup>1</sup> tra il valore minimo e il valore massimo delle quotazioni degli immobili a livello di singola zona comunale.

I valori desunti per zone comunali sono stati successivamente aggregati, per ogni tipologia di immobile, al livello superiore (fascia comunale) mediante l'utilizzo della media geometrica.

Infine, attraverso il calcolo della media geometrica dei diversi valori ottenuti per fasce comunali di ogni tipologia di immobile, si è ottenuto il prezzo di riferimento delle quotazioni immobiliari per comune di ciascuna tipologia di immobile.

In caso di assenza dei dati OMI sulle quotazioni immobiliari per tutte le tipologie di immobili considerate (Abitazioni civili, Abitazioni di tipo economico, Laboratori, Magazzini, Negozi, Uffici, Ville e villini), sono stati assegnati i prezzi di riferimento delle quotazioni immobiliari relativi al comune confinante<sup>2</sup> più simile in termini

---

<sup>1</sup> L'utilizzo della media geometrica rispetto a quella aritmetica ha permesso di ridurre l'influenza dei valori estremi della distribuzione.

<sup>2</sup> Per ciascun comune sono stati individuati i comuni più vicini in termini di distanza in linea d'aria in base ai dati cartografici Istat aggiornati al 31 Dicembre 2015.



di numero di abitanti residenti<sup>3</sup>. Il metodo descritto è stato applicato in modo iterativo fino all'assegnazione dei prezzi di riferimento delle quotazioni immobiliari ad ogni comune.

Nella seconda fase della metodologia si è applicata un'analisi fattoriale del tipo Analyse des données: l'Analisi in Componenti Principali.

L'Analisi in Componenti Principali è una tecnica statistica che permette di ridurre il numero delle variabili originarie pur conservando gran parte dell'informazione iniziale. A tal fine vengono identificate nuove variabili, dette componenti principali, tra loro ortogonali (indipendenti e incorrelate), che spiegano il massimo possibile della varianza iniziale.

Le variabili prese in esame nell'Analisi in Componenti Principali sono i prezzi di riferimento delle quotazioni immobiliari precedentemente individuati per ogni tipologia di immobile a livello di singolo comune. Il procedimento di sintesi ottenuto dall'applicazione dell'Analisi in Componenti Principali ha portato alla scelta solo della prima componente principale (*single factor solution*) che spiega l'81% della varianza totale delle variabili originarie ed identifica, come indicatore sintetico, il "livello delle quotazioni immobiliari a livello comunale".

Per evitare distorsioni di tale indicatore, dovute alla possibile presenza di valori anomali, la distribuzione "dell'indicatore delle quotazioni immobiliari a livello comunale" è stata successivamente standardizzata<sup>4</sup> a valori compresi nell'intervallo tra zero e uno<sup>5</sup>.

Nel Sub Allegato 4.A viene riportato l'elenco, per regione, dei comuni e del relativo "livello delle quotazioni immobiliari".

"L'indicatore delle quotazioni immobiliari a livello provinciale" è stato ottenuto attraverso la ponderazione dell'indicatore a livello comunale con il rapporto tra il numero di abitanti per comune e il numero complessivo di abitanti della provincia di appartenenza..

Nel Sub Allegato 4.B viene riportato l'elenco, per regione, delle province e del relativo "livello delle quotazioni immobiliari".

"L'indicatore delle quotazioni immobiliari a livello regionale" è stato ottenuto in modo analogo a quello seguito per l'indicatore precedente, attraverso la ponderazione dell'indicatore a livello provinciale con il rapporto tra il numero complessivo di abitanti per provincia e il numero complessivo di abitanti della regione di appartenenza.

Nel Sub Allegato 4.C viene riportato l'elenco per regione del "livello delle quotazioni immobiliari".

"L'indicatore delle quotazioni immobiliari a livello di area territoriale" è stato similmente ottenuto attraverso la ponderazione dell'indicatore a livello regionale con il rapporto tra il numero di abitanti complessivo per regione e il numero complessivo di abitanti dell'area territoriale di appartenenza.


Nel Sub Allegato 4.D viene riportato l'elenco per macro area del "livello delle quotazioni immobiliari".

La classificazione dei comuni, delle province e delle regioni è aggiornata al 31 dicembre 2015.

<sup>3</sup> Censimento Istat, 2011.

<sup>4</sup> I valori della distribuzione sono trattati nel seguente modo:  $(\text{valore} - \text{valore minimo}) / (\text{valore massimo} - \text{valore minimo})$ . In questo modo il valore minimo della distribuzione assume valore zero, mentre il valore massimo assume valore 1.

<sup>5</sup> I valori della distribuzione superiori a sei volte il 95° percentile sono stati posti pari a tale valore.



## SUB ALLEGATO 4.A

---

### ELENCO, PER REGIONE, DEI COMUNI E DEL RELATIVO LIVELLO DELLE QUOTAZIONI IMMOBILIARI



## Elenco, per Regione, dei Comuni e del relativo livello delle quotazioni immobiliari


**REGIONE  
ABRUZZO**

ABBATEGGIO	0,1298
ACCIANO	0,0496
ATILI	0,0820
ALANNO	0,1260
ALBA ADRIATICA	0,1787
ALFEDENA	0,1660
ALTINO	0,1236
ANCARANO	0,0860
ANVERSA DEGLI ABRUZZI	0,0832
ARCHI	0,1236
ARI	0,1120
ARIELLI	0,1120
ARSITA	0,0442
ATELETA	0,1210
ATESSA	0,1331
ATRI	0,1226
AVEZZANO	0,1314
BALSORANO	0,1065
BARETE	0,0842
BARISCIANO	0,0884
BARREA	0,1660
BASCIANO	0,0708
BELLANTE	0,0847
BISEGNA	0,0440
BISENTI	0,0556
BOLOGNANO	0,0941
BOMBA	0,0832
BORRELLO	0,0655
BRITTOLI	0,0518
BUCCHIANICO	0,1269
BUGNARA	0,0543
BUSSI SUL TIRINO	0,0818
CAGNANO AMITERNO	0,0847
CALASCIO	0,1017
CAMPLI	0,0851
CAMPO DI GIOVE	0,1440
CAMPOTOSTO	0,0912
CANISTRO	0,0536
CANOSA SANNITA	0,1120
CANSANO	0,0539
CANZANO	0,0580
CAPESTRANO	0,0842
CAPISTRELLO	0,1029
CAPITIGNANO	0,0843
CAPORCIANO	0,0578
CAPPADOCIA	0,1366
CAPPELLE SUL TAVO	0,1307
CARAMANICO TERME	0,1549
CARAPELLE CALVISIO	0,0419
CARPINETO SINELLO	0,0772
CARPINETO DELLA NORA	0,0567
CARSOLI	0,1460
CARUNCHIO	0,0655
CASACANDITELLA	0,1120
CASALANGUIDA	0,0772
CASALBORDINO	0,1435
CASALINCONTRADA	0,1283
CASOLI	0,1346
CASTEL CASTAGNA	0,0519
CASTEL FRENTANO	0,1479
CASTEL DEL MONTE	0,1086
CASTEL DI IERI	0,0515
CASTEL DI SANGRO	0,1923
CASTELGUIDONE	0,0655
CASTELLAFIUME	0,0593
CASTELLALTO	0,0823
CASTELLI	0,0663
CASTELVECCHIO CALVISIO	0,0418
CASTELVECCHIO SUBEQUO	0,0563
CASTIGLIONE MESSER MARINO	0,0772
CASTIGLIONE MESSER RAIMONDO	0,0682
CASTIGLIONE A CASAURIA	0,0814
CASTILENTI	0,0617
CATIGNANO	0,1069
CELANO	0,0954
CELENZA SUL TRIGNO	0,0708
CELLINO ATTANASIO	0,0610
CEPAGATTI	0,1401
CERCHIO	0,0773
CERMIGNANO	0,0588
CHIETI	0,1992
CITTÀ SANT'ANGELO	0,1748
CIVITA D'ANTINO	0,0591
CIVITALUPARELLA	0,0655
CIVITAQUANA	0,1038
CIVITELLA ALFEDENA	0,1660
CIVITELLA CASANOVA	0,0746
CIVITELLA MESSER RAIMONDO	0,1047
CIVITELLA ROVETO	0,1049
CIVITELLA DEL TRONTO	0,0835
COCULLO	0,0456
COLLARMELE	0,0512
COLLECORVINO	0,1030
COLLEDARA	0,0628
COLLEDIMACINE	0,0655
COLLEDIMEZZO	0,0832
COLLELONGO	0,0493
COLLEPIETRO	0,0466

COLONNELLA	0,1036
CONTROGUERRA	0,0742
CORFINIO	0,1043
CORROPOLI	0,1008
CORTINO	0,0361
CORVARA	0,0769
CRECCHIO	0,1120
CROGNALETO	0,0390
CUGNOLI	0,0949
CUPELLO	0,1233
DOGLIOIA	0,0655
ELICE	0,0633
FAGNANO ALTO	0,0478
FALLO	0,0655
FANO ADRIANO	0,0766
FARA FILIORUM PETRI	0,1120
FARA SAN MARTINO	0,1047
FARINDOLA	0,0689
FILETTO	0,1120
FONTECCHIO	0,0515
FOSSA	0,0563
FOSSACESIA	0,1501
FRAINE	0,0655
FRANCAVILLA AL MARE	0,2349
FRESAGRANDINARIA	0,0772
FRISA	0,1126
FURCI	0,0772
GAGLIANO ATERNO	0,0515
GAMBERALE	0,0832
GESSOPALENA	0,0832
GIOIA DEI MARSII	0,0880
GISSI	0,1120
GIULIANO TEATINO	0,1120
GIULIANOVA	0,1725
GORIANO SICOLI	0,0482
GUARDIAGRELE	0,1360
GUILMI	0,0655
INTRODACCUA	0,0812
ISOLA DEL GRAN SASSO D'ITALIA	0,0867
L'AQUILA	0,1581
LAMA DEI PELIGNI	0,0832
LANCIANO	0,1941
LECCE NEI MARSII	0,0879
LENTELLA	0,0772
LETTOMANOPPELLO	0,1059
LETTOPALENA	0,0655
LISCIA	0,0655
LORETO APRUTINO	0,1327
LUCO DEI MARSII	0,0999
LUCOLI	0,1099
MAGLIANO DE' MARSII	0,0997
MANOPPELLO	0,1549
MARTINSICURO	0,1511
MASSA D'ALBE	0,0771
MIGLIANICO	0,1402
MOLINA ATERNO	0,0478
MONTAZZOLI	0,0772
MONTABELLO DI BERTONA	0,0501
MONTABELLO SUL SANGRO	0,0655
MONTEFERRANTE	0,0655
MONTEFINO	0,0577
MONTELAPIANO	0,0655
MONTENERODOMO	0,0708
MONTEDORISIO	0,1120
MONTESALE	0,1126
MONTESILVANO	0,2262
MONITORIO AL VOMANO	0,0873
MORINO	0,0807
MORRO D'ORO	0,0855
MOSCIANO SANT'ANGELO	0,1166
MOSCUFO	0,1029
MOZZAGROGNA	0,1479
NAVELLI	0,0562
NERETO	0,1025
NOCCIANO	0,1055
NOTARESCO	0,0881
OCRE	0,0898
OFENA	0,0513
OPI	0,1660
ORICOLA	0,0899
ORSOGNA	0,1306
ORTONA	0,1860
ORTONA DEI MARSII	0,0539
ORTUCCHIO	0,0772
OVINDOLI	0,2449
PACENTRO	0,0885
PAGLIETA	0,1172
PALENA	0,0956
PALMOLI	0,0708
PALOMBARO	0,0956
PENNA SANT'ANDREA	0,0814
PENNADOMO	0,0655
PENNAPIEDIMONTE	0,0956
PENNE	0,1325
PERANO	0,1236
PERETO	0,0899
PESCARA	0,2857
PESCASSEROLI	0,2443
PESCINA	0,1002
PESCOCOSTANZO	0,4276
PESCOSANONESCO	0,0809
PETTORANO SUL GIZIO	0,0554
PIANELLA	0,1471


PICCIANO	0,0637
PIETRACAMELA	0,1021
PIETRAFERRAZZANA	0,0655
PIETRANICO	0,0923
PINETO	0,1832
PIZZOFERRATO	0,0870
PIZZOLI	0,1768
POGGIO PICENZE	0,0991
POGGIOFIORITO	0,1120
POLLUTRI	0,0956
POPOLI	0,1310
PRATA D'ANSIDONIA	0,0633
PRATOLA PELIGNA	0,1043
PRETORO	0,1152
PREZZA	0,0816
QUADRI	0,0772
RAIANO	0,1047
RAPINO	0,1120
RIPA TEATINA	0,1402
RIVISONDOLI	0,3367
ROCCA PIA	0,2126
ROCCA SAN GIOVANNI	0,1228
ROCCA SANTA MARIA	0,0394
ROCCA DI BOTTE	0,0901
ROCCA DI CAMBIO	0,1954
ROCCA DI MEZZO	0,2684
ROCCACASALE	0,0814
ROCCAMONTEPIANO	0,1120
ROCCAMORICE	0,0921
ROCCARASO	0,3326
ROCCASCALEGNA	0,0832
ROCCASPINALVETI	0,0772
ROIO DEL SANGRO	0,0655
ROSCIANO	0,0998
ROSELLO	0,0655
ROSETO DEGLI ABRUZZI	0,1806
SALLE	0,0754
SAN BENEDETTO DEI MARSII	0,1002
SAN BENEDETTO IN PERILLIS	0,0468
SAN BUONO	0,0721
SAN DEMETRIO NE' VESTINI	0,1094
SAN GIOVANNI LIPIONI	0,0655
SAN GIOVANNI TEATINO	0,1808
SAN MARTINO SULLA MARRUCINA	0,1120
SAN PIO DELLE CAMERE	0,0562
SAN SALVO	0,1561
SAN VALENTINO IN ABRUZZO	0,0970
CITERIORE	0,1039
SAN VINCENZO VALLE ROVETO	0,1475
SAN VITO CHIETINO	0,1037
SANT'EGIDIO ALLA VIBRATA	0,1137
SANT'EUFEMIA A MAIELLA	0,0867
SANT'EUSANIO FORCONESE	0,0562
SANT'EUSANIO DEL SANGRO	0,1120
SANT'OMERO	0,0968
SANTA MARIA IMBARO	0,1479
SANTE MARIE	0,1305
SANTO STEFANO DI SESSANIO	0,2252
SCAFA	0,1100
SCANNO	0,2449
SCERNI	0,1120
SCHIAVI DI ABRUZZO	0,0655
SCONTRONE	0,0558
SCOPITO	0,1334
SCURCOLA MARSICANA	0,1002
SECINARO	0,0516
SERRAMONACESCA	0,0915
SILVI	0,1756
SPILORE	0,1810
SULMONA	0,1317
TAGLIACOZZO	0,1355
TARANTA PELIGNA	0,0655
TERAMO	0,1485
TIONE DEGLI ABRUZZI	0,0479
TOCCO DA CASAURIA	0,0813
TOLLO	0,1402
TORANO NUOVO	0,0818
TORINO DI SANGRO	0,1396
TORNARECCIO	0,0772
TORNIMPARTE	0,0919
TORRE DE' PASSERI	0,1086
TORREBRUNA	0,0708
TORREVECCHIA TEATINA	0,1424
TORRICELLA PELIGNA	0,0832
TORRICELLA SICURA	0,0721
TORTORETO	0,1702
TOSSICIA	0,0607
TRASACCO	0,0771
TREGLIO	0,1479
TUFFILLO	0,0655
TURRIVALIGNANI	0,1026
VACRI	0,1120
VALLE CASTELLANA	0,0564
VASTO	0,2131
VICOLI	0,0587
VILLA CELIERA	0,0582
VILLA SANT'ANGELO	0,0563
VILLA SANTA LUCIA DEGLI ABRUZZI	0,0417
VILLA SANTA MARIA	0,0832
VILLALAGO	0,1425
VILLALFONSINA	0,1120
VILLAMAGNA	0,1120
VILLAVALLELONGA	0,0490

VILLETTA BARREA	0,1656
VITTORITO	0,0923
<b>REGIONE BASILICATA</b>	
ABRIOLA	0,0360
ACCETTURA	0,0506
ACERENZA	0,0368
ALBANO DI LUCANIA	0,0358
ALIANO	0,0458
ANZI	0,0397
ARMENTO	0,0295
ATELLA	0,0425
AVIGLIANO	0,0710
BALVANO	0,0375
BANZI	0,0396
BARAGIANO	0,0434
BARILE	0,0459
BELLA	0,0401
BERNALDA	0,1340
BRIENZA	0,0393
BRINDISI MONTAGNA	0,0357
CALCIANO	0,0402
CALVELLO	0,0359
CALVERA	0,0334
CAMPOMAGGIORE	0,0363
CANCELLARA	0,0345
CARBONE	0,0331
CASTELGRANDE	0,0346
CASTELLUCCIO INFERIORE	0,0412
CASTELLUCCIO SUPERIORE	0,0384
CASTELMEZZANO	0,0383
CASTELSARACENO	0,0352
CASTRONUOVO DI SANT'ANDREA	0,0347
CERSOSIMO	0,0351
CHIARAMONTE	0,0422
CIRIGLIANO	0,0238
COLOBRARO	0,0378
CORLETO PERTICARA	0,0393
CRACO	0,0369
EPISCOPIA	0,0373
FARDELLA	0,0352
FERRANDINA	0,1038
FILIANO	0,0384
FORENZA	0,0336
FRANCAVILLA IN SINNI	0,0451
GALLICCHIO	0,0336
GARAGUSO	0,0504
GENZANO DI LUCANIA	0,0421
GINESTRA	0,0443
GORGOGNONE	0,0371
GRASSANO	0,0626
GROTTOLE	0,0597
GRUMENTO NOVA	0,0387
GUARDIA PERTICARA	0,0338
IRSINA	0,0519
LAGONEGRO	0,0606
LATRONICO	0,0384
LAURENZANA	0,0373
L'AURIA	0,0647
LAVELLO	0,0786
MARATEA	0,1985
MARSICO NUOVO	0,0405
MARSICOVETERE	0,0543
MASCHITO	0,0384
MATERA	0,2626
MELFI	0,0740
MIGLIONICO	0,0505
MISSANELLO	0,0404
MOLITERNO	0,0384
MONTALBANO JUNICO	0,0672
MONTEMLONE	0,0440
MONTEMURRO	0,0367
MONTESCAGLIOSO	0,0747
MURO LUCANO	0,0509
NEMOLI	0,0377
NOEPOLI	0,0455
NOVA SIRI	0,0763
OLIVETO LUCANO	0,0277
OPPIDO LUCANO	0,0418
PALAZZO SAN GERVASIO	0,0441
PATERNO	0,0366
PESCAPAGANO	0,0370
PICERNO	0,0494
PIETRAGALLA	0,0436
PIETRAPERFOSA	0,0346
PIGNOLA	0,0748
PISTICCI	0,1085
POLICORO	0,1593
POMARICO	0,0454
POTENZA	0,2011
RAPOLLA	0,0400
RAPONE	0,0380
RIONERO IN VULTURE	0,0727
RIPACANDIDA	0,0422
RIVELLO	0,0467
ROCCANOVA	0,0359
ROTONDA	0,0366
ROTONDELLA	0,0528
RUOTI	0,0390



## Elenco, per Regione, dei Comuni e del relativo livello delle quotazioni immobiliari

RUVO DEL MONTE	0,0390	CARAFFA DI CATANZARO	0,0757	ISOLA DI CAPO RIZZUTO	0,0925	RIZZICONI	0,0650
SALANDRA	0,0497	CARDETO	0,0673	JACURSO	0,0585	ROCCA IMPERIALE	0,0734
SAN CHIRICO NUOVO	0,0367	CARDINALE	0,0616	JOPPOLO	0,0610	ROCCA DI NETO	0,1538
SAN CHIRICO RAPARO	0,0372	CARERI	0,0658	LAGANADI	0,0712	ROCCABERNARDA	0,0459
SAN COSTANTINO ALBANESE	0,0372	CARFIZZI	0,0292	LAGO	0,0625	ROCCAFORTE DEL GRECO	0,0610
SAN FELE	0,0349	CARIATI	0,1029	LAINO BORGO	0,0375	ROCCELLA IONICA	0,1008
SAN GIORGIO LUCANO	0,0328	CARLOPOLI	0,0742	LAINO CASTELLO	0,0330	ROGGIANO GRAVINA	0,0652
SAN MARTINO D'AGRI	0,0368	CAROLEI	0,0830	LAMEZIA TERME	0,1302	ROGHUDI	0,0771
SAN MAURO FORTE	0,0461	CARPANZANO	0,0405	LAPPANO	0,0553	ROGLIANO	0,0542
SAN PAOLO ALBANESE	0,0357	CASABONA	0,0395	LATTARICO	0,0634	ROMBIOLO	0,0458
SAN SEVERINO LUCANO	0,0343	CASIGNANA	0,0635	LAUREANA DI BORRELLO	0,0669	ROSARNO	0,0968
SANT'ANGELO LE FRATTE	0,0372	CASOLE BRUZIO	0,0677	LIMBADI	0,0556	ROSE	0,0601
SANT'ARCANGELO	0,0502	CASSANO ALL'IONIO	0,0837	LOCRI	0,1019	ROSETO CAPO SPULICO	0,0733
SARCONI	0,0378	CASTELSILANO	0,0400	LONGOBARDI	0,0814	ROSSANO	0,1160
SASSO DI CASTALDA	0,0387	CASTIGLIONE COSENTINO	0,0816	LONGOBUCCO	0,0603	ROTA GRECA	0,0488
SATRIANO DI LUCANIA	0,0390	CASTROLIBERO	0,0748	LUNGRO	0,0441	ROVITO	0,0768
SAVOIA DI LUCANIA	0,0371	CASTROREGIO	0,0318	LUZZI	0,0687	SAMO	0,0715
SCANZANO JUNICO	0,1097	CASTROVILLARI	0,1029	MAGISANO	0,0556	SAN BASILE	0,0300
SENISE	0,0475	CATANZARO	0,1647	MAIDA	0,0697	SAN BENEDETTO ULLANO	0,0479
SPINOSO	0,0381	CAULONIA	0,0942	MAIERATO	0,0557	SAN CALOGERO	0,0538
STIGLIANO	0,0535	CELICO	0,0652	MAIERÀ	0,0623	SAN COSMO ALBANESE	0,0491
TEANA	0,0350	CELLARA	0,0504	MALITO	0,0397	SAN COSTANTINO CALABRO	0,0513
TERRANOVA DI POLLINO	0,0398	CENADI	0,0592	MALVITO	0,0520	SAN DEMETRIO CORONE	0,0464
TITO	0,0801	CENTRACHE	0,0589	MAMMOLA	0,0724	SAN DONATO DI NINEA	0,0529
TOLVE	0,0420	CERCHIARA DI CALABRIA	0,0447	MANDATORICCIO	0,0646	SAN FERDINANDO	0,0996
TRAMUTOLA	0,0454	CERENZA	0,0388	MANGONE	0,0616	SAN FILI	0,0733
TRECCHINA	0,0483	CERISANO	0,0743	MARANO MARCHESATO	0,0701	SAN FLORO	0,1000
TRICARICO	0,0551	CERVA	0,0578	MARANO PRINCIPATO	0,0723	SAN GIORGIO ALBANESE	0,0482
TRIVIGNO	0,0374	CERVICATI	0,0516	MARCEDUSA	0,0587	SAN GIORGIO MORGETO	0,0685
TURSI	0,0534	CERZETO	0,0587	MARCELLINARA	0,1047	SAN GIOVANNI DI GERACE	0,0681
VAGLIO BASILICATA	0,0397	CESSANITI	0,0450	MARINA DI GIOIOSA IONICA	0,0887	SAN GIOVANNI IN FIORE	0,0663
VALSINNI	0,0423	CESTRARO	0,1026	MAROPATI	0,0700	SAN GREGORIO D'IPPONA	0,0461
VENOSA	0,0833	CHIARAVALLE CENTRALE	0,0871	MARTIRANO	0,0372	SAN LORENZO	0,0744
VIETRI DI POTENZA	0,0410	CICALA	0,0589	MARTIRANO LOMBARDO	0,0556	SAN LORENZO BELLIZZI	0,0261
VIGGIANELLO	0,0345	CIMINÀ	0,0687	MARTONE	0,0724	SAN LORENZO DEL VALLO	0,0528
VIGGIANO	0,0462	CINQUEFRONDI	0,0574	MARZI	0,0382	SAN LUCA	0,0583
		CIRÒ	0,0412	MELICUCCO	0,0729	SAN LUCIDO	0,0940
		CIRÒ MARINA	0,0527	MELICUCCÀ	0,0688	SAN MANGO D'AQUINO	0,0584
		CITTANOVA	0,0934	MELISSA	0,0425	SAN MARCO ARGENTANO	0,0601
		CIVITA	0,0499	MELITO DI PORTO SALVO	0,0969	SAN MARTINO DI FINITA	0,0361
		CLETO	0,0434	MENDICINO	0,0773	SAN MAURO MARCHESATO	0,0383
		COLOSIMI	0,0391	MESORACA	0,0568	SAN NICOLA ARCELLA	0,1703
		CONDOFURI	0,0795	MIGLIERINA	0,0608	SAN NICOLA DA CRISSA	0,0525
		CONFLENTI	0,0624	MILETO	0,0535	SAN NICOLA DELL'ALTO	0,0285
		CORIGLIANO CALABRO	0,0982	MOLOCHIO	0,0713	SAN PIETRO APOSTOLO	0,0597
		CORTALE	0,0586	MONASTERACE	0,0869	SAN PIETRO A MAIDA	0,0566
		COSENZA	0,0598	MONGIANA	0,0510	SAN PIETRO DI CARIDÀ	0,0665
		COSOLETO	0,1771	MONGRASSANO	0,0578	SAN PIETRO IN AMANTEA	0,0661
		COTRONEI	0,0630	MONTALTO UFFUGO	0,0817	SAN PIETRO IN GUARANO	0,0735
		CROPALATI	0,0449	MONTAURIO	0,1323	SAN PROCOPIO	0,0685
		CROPANI	0,0977	MONTEBELLO IONICO	0,0683	SAN ROBERTO	0,0703
		CROSA	0,0610	MONTEGIORDANO	0,0634	SAN SOSTENE	0,0907
		CROTONE	0,2276	MONTEPAONE	0,1334	SAN SOSTI	0,0339
		CRUCOLI	0,0395	MONTEROSSO CALABRO	0,0450	SAN VINCENZO LA COSTA	0,0626
		CURINGA	0,0657	MORANO CALABRO	0,0515	SAN VITO SULLO IONIO	0,0704
		CUTRO	0,0711	MORMANNO	0,0541	SANGINETO	0,1057
		DASÀ	0,0457	MOTTA SAN GIOVANNI	0,0870	SANT'AGATA DEL BIANCO	0,0692
		DAVOLI	0,1204	MOTTA SANTA LUCIA	0,0608	SANT'AGATA DI ESARO	0,0493
		DECOLLATURA	0,0717	MOTTAFALONE	0,0452	SANT'ALESSIO IN ASPROMONTE	0,0709
		DELIANUOVA	0,0759	NARDODIFACE	0,0585	SANT'ANDREA APOSTOLO DELLO	
		DIAMANTE	0,1758	NICOTERA	0,0544	IONIO	0,0944
		DINAMI	0,0503	NOCARA	0,0348	SANT'EFFEMIA D'ASPROMONTE	0,0728
		DIPIGNANO	0,0785	NOCERA TERINESE	0,1365	SANT'ILARIO DELLO IONIO	0,0655
		DOMANICO	0,0498	OLIVADI	0,0602	SANT'ONOFRIO	0,0554
		DRAPIA	0,0449	OPPIDO MAMERTINA	0,0662	SANTA CATERINA ALBANESE	0,0494
		FABRIZIA	0,0457	ORIOLO	0,0681	SANTA CATERINA DELLO IONIO	0,0892
		FAGNANO CASTELLO	0,0568	ORSOMARSO	0,0568	SANTA CRISTINA D'ASPROMONTE	0,0742
		FALCONARA ALBANESE	0,0937	PALERMITI	0,0602	SANTA DOMENICA TALAO	0,0619
		FALERNA	0,0983	PALIZZI	0,0639	SANTA MARIA DEL CEDRO	0,1758
		FEROLETO ANTICO	0,0629	PALLAGORIO	0,0359	SANTA SEVERINA	0,0530
		FEROLETO DELLA CHIESA	0,0671	PALMI	0,1570	SANTA SOFIA DEPIRO	0,0474
		FERRUZZANO	0,0760	PALUDI	0,0388	SANTO STEFANO DI ROGLIANO	0,0677
		FIGLINE VEGLIATURO	0,0636	PANETTIERI	0,0369	SANTO STEFANO IN ASPROMONTE	0,0757
		FILADELFA	0,0536	PAOLA	0,1254	SARACENA	0,0515
		FILANDARI	0,0547	PAPASIDERO	0,0417	SATRIANO	0,1212
		FILOGASO	0,0482	PARENTI	0,0441	SAVELLI	0,0388
		FIRMO	0,0473	PARGHELIA	0,0611	SCALA COELI	0,0327
		FUMARA	0,0722	PATERNO CALABRO	0,0482	SCALEA	0,1117
		FUMEFREDDO BRUZIO	0,0886	PAZZANO	0,0714	SCANDALE	0,1456
		FOSSATO SERRALFA	0,0481	PEDACE	0,0640	SCIDO	0,0684
		FRANCAVILLA ANGITOLA	0,0483	PEDIVIGLIANO	0,0372	SCIGLIANO	0,0387
		FRANCAVILLA MARITTIMA	0,0533	PENTONE	0,0556	SCILLA	0,1198
		FRANCICA	0,0512	PETILIA POLICASTRO	0,0428	SELLIA	0,0608
		FRASCINETO	0,0515	PETRIZZI	0,0602	SELLIA MARINA	0,0952
		FUSCALDO	0,0877	PETRONÀ	0,0585	SEMINARA	0,0768
		GAGLIATO	0,0586	PIANE CRATI	0,0609	SERRA PEDACE	0,0590
		GALATRO	0,0666	PIANOPOLI	0,0558	SERRA SAN BRUNO	0,0741
		GASPERINA	0,0671	PIETRAFITTA	0,0555	SERRA D'AIELLO	0,0347
		GERACE	0,0789	PIETRAPAOLO	0,0591	SERRASTRETTA	0,0450
		GEROCARNE	0,0504	PIZZO	0,1060	SERRATA	0,0672
		GIFPHONE	0,0673	PIZZONI	0,0517	SERSALE	0,1000
		GIMIGLIANO	0,0754	PLACANICA	0,0612	SETTINGIANO	0,0776
		GIOIA TAURO	0,0934	PLATA CI	0,0288	SIDERNO	0,1144
		GIOIOSA IONICA	0,0687	PLATANIA	0,0495	SIMBARIO	0,0498
		GIRIFALCO	0,1149	PLATÌ	0,0629	SIMERI CRICHI	0,0732
		GIZZERIA	0,1165	POLIA	0,0415	SINOPOLI	0,0667
		GRIMALDI	0,0586	POLISTENA	0,1030	SORBO SAN BASILE	0,0482
		GRISOLIA	0,0888	PORTIGLIOLA	0,0669	SORIANELLO	0,0485
		GROTTERIA	0,0686	PRAIA A MARE	0,1530	SORIANO CALABRO	0,0517
		GUARDAVALLE	0,0914	REGGIO DI CALABRIA	0,1564	SOVERATO	0,1786
		GUARDIA PIEMONTESE	0,0731	RENDE	0,1755	SOVERIA MANNELLI	0,0765
		IONADI	0,0594	RIACE	0,0694	SOVERIA SIMERI	0,0597
		ISCA SULLO IONIO	0,0950	RICADI	0,0711	SPADOLA	0,0524
ACQUAFORMOSA	0,0367						
ACQUAPPESA	0,0979						
ACQUARO	0,0451						
ACRI	0,0716						
AFRICO	0,0694						
AGNANA CALABRA	0,0695						
AIELLO CALABRO	0,0526						
AIETA	0,0492						
ALBI	0,0586						
ALBIDONIA	0,0401						
ALESSANDRIA DEL CARRETTO	0,0276						
ALTILIA	0,0385						
ALTOMONTE	0,0601						
AMANTEA	0,1356						
AMARONI	0,0598						
AMATO	0,0597						
AMENDOLARA	0,0605						
ANDALI	0,0594						
ANOIA	0,0696						
ANTONIMINA	0,0722						
APRIGLIANO	0,0607						
ARDORE	0,0693						
ARENA	0,0449						
ARGUSTO	0,0546						
BADOLATO	0,0896						
BAGALADI	0,0721						
BAGNARA CALABRA	0,0993						
BELCASTRO	0,0761						
BELMONTE CALABRO	0,0782						
BELSITO	0,0533						
BELVEDERE MARITTIMO	0,1400						
BELVEDERE DI SPINELLO	0,1407						
BENESTARE	0,0694						
BIANCHI	0,0504						
BIANCO	0,0760						
BISIGNANO	0,0721						
BIVONGI	0,0706						
BOCCHIGLIERO	0,0490						
BONIFATI	0,0998						
BORGIA	0,1282						
BOTRICELLO	0,1017						
BOVA	0,0733						
BOVA MARINA	0,0905						
BRANCALEONE	0,0877						
BRIATICO	0,0779						
BROGNATURO	0,1275						
BRUZZANO ZEFFIRIO	0,0480						
BUONVICINO	0,0736						
CACCURI	0,0634						
CALANNA	0,0411						
CALOPEZZATI	0,0679						
CALOVETO	0,0540						
CAMINI	0,0333						
CAMPANA	0,0813						
CAMPANO CALABRO	0,0454						
CANDIDONI	0,0764						
CANNA	0,0708						
CANOLO	0,0351						
CAPISTRANO	0,0641						
CARAFFA DEL BIANCO	0,0409						
	0,0726						





## Elenco, per Regione, dei Comuni e del relativo livello delle quotazioni immobiliari

SPEZZANO ALBANESE	0,0548	BUONABITACOLO	0,0614	CONTRADA	0,0770	MONDRAGONE	0,0751
SPEZZANO PICCOLO	0,0599	BUONALBERGO	0,1227	CONTRONE	0,0811	MONTAGUTO	0,0608
SPEZZANO DELLA SILA	0,0674	CAGGIANO	0,0715	CONTURSI TERME	0,0975	MONTANO ANTILIA	0,0575
SPILINGA	0,0415	CAIANELLO	0,0997	CONZA DELLA CAMPANIA	0,0671	MONTE SAN GIACOMO	0,0591
SQUILLACE	0,1256	CAIAZZO	0,1148	CORBARA	0,0907	MONTE DI PROCIDA	0,2775
STAITI	0,0710	CAIRANO	0,0610	CORLETO MONFORTE	0,0642	MONTECALVO IRPINO	0,0596
STALETTI	0,1584	CAIVANO	0,1608	CRISPANO	0,1359	MONTECORICE	0,0928
STEFANACONI	0,0412	CALABRITTO	0,0659	CUCCARO VETERE	0,0649	MONTECORVINO PUGLIANO	0,1025
STIGNANO	0,0646	CALITRI	0,0976	CURTI	0,1644	MONTECORVINO ROVELLA	0,0950
STILO	0,0626	CALVANICO	0,1188	CUSANO MUTRI	0,1227	MONTEFALCIONE	0,0666
STRONGOLI	0,1598	CALVI	0,1498	DOMICELLA	0,0857	MONTEFALCONE DI VAL FORTORE	0,1099
TARSIA	0,0405	CALVI RISORTA	0,0968	DRAGONI	0,1139	MONTEFORTE CILENTO	0,0710
TAURIANOVA	0,0921	CALVIZZANO	0,1631	DUGENTA	0,1151	MONTEFORTE IRPINO	0,1436
TAVERNA	0,0773	CAMEROTA	0,0882	DURAZZANO	0,1297	MONTEFREDANE	0,0752
TERRANOVA SAPPO MINULIO	0,0693	CAMIGLIANO	0,1001	EBOLI	0,1338	MONTEFUSCO	0,0623
TERRANOVA DA SIBARI	0,0385	CAMPAGNA	0,1033	ERCOLANO	0,2271	MONTELLA	0,1129
TERRAVECCHIA	0,0277	CAMPOLATTARO	0,1029	FAICCHIO	0,1258	MONTEMARANO	0,0593
TIRIOLO	0,0864	CAMPOLI DEL MONTE TABURNO	0,1094	FALCIANO DEL MASSICO	0,0826	MONTEMARANO	0,0750
TORANO CASTELLO	0,0451	CAMPORA	0,0702	FELITTO	0,0631	MONTESANO SULLA MARCELLANA	0,0792
TORRE DI RUGGIERO	0,0600	CAMPOSANO	0,1380	FISCIANO	0,2067	MONTESARCHIO	0,1316
TORTORA	0,0952	CANCELLO ED ARNONE	0,1147	FLUMERI	0,0582	MONTEVERDE	0,0610
TREBISACCE	0,0802	CANDIDA	0,0840	FOGLIANISE	0,1293	MONTORO	0,1373
TRENTA	0,0610	CANNALONGA	0,0663	FOLIANO DI VAL FORTORE	0,1196	MORCONE	0,1406
TROPEA	0,1624	CAPACCIO	0,1311	FONTANAROSA	0,0644	MORIGERATI	0,0576
UMBRIATICO	0,0281	CAPODRISE	0,1648	FONTEGRECA	0,0752	MORRA DE SANCTIS	0,0576
VACCARIZZO ALBANESE	0,0464	CAPOSELE	0,0638	FORCHIA	0,1209	MOSCHIANO	0,0855
VALLEFIORITA	0,0592	CAPRI	1,0000	FORINO	0,0766	MUGNANO DEL CARDINALE	0,1029
VALLELONGA	0,0490	CAPRIATI A VOLTURNO	0,0730	FORIO	0,3966	MUGNANO DI NAPOLI	0,2003
VARAPODIO	0,0665	CAPRIGLIA IRPINA	0,0826	FORMICOLA	0,1009	NAPOLI	0,3710
VAZZANO	0,0487	CAPUA	0,1319	FRAGNETO MONFORTE	0,1186	NOCERA INFERIORE	0,1238
VERBICARO	0,0509	CARBONARA DI NOLA	0,0919	FRAGNETO L'ABATE	0,1124	NOCERA SUPERIORE	0,1268
VERZINO	0,0349	CARDITO	0,1516	FRANCOLISE	0,0877	NOLA	0,1698
VIBO VALENTIA	0,1163	CARIFE	0,0667	FRASSO TELESINO	0,1138	NOVI VELLIA	0,0579
VILLA SAN GIOVANNI	0,1170	CARINARO	0,1412	FRATTAMAGGIORE	0,2125	NUSCO	0,0575
VILLAPIANA	0,0736	CARINOLA	0,1131	FRATTAMINORE	0,1442	OGLIASTRO CILENTO	0,0820
ZACCANOPOLI	0,0447	CASAGIOVE	0,1926	FRIGENTO	0,0614	OLEVANO SUL TUSCIANO	0,0906
ZAGARISE	0,0597	CASAL VELINO	0,0994	FRIGNANO	0,1313	OLIVETO CITRA	0,0895
ZAMBRONE	0,0641	CASAL DI PRINCIPE	0,1354	FURORE	0,3390	OMIGNANO	0,0743
ZUMPANO	0,0681	CASALBORE	0,0621	FUTANI	0,0634	ORRIA	0,0578
ZUNGRÌ	0,0406	CASALBUONO	0,0660	GALLO MATESE	0,1115	ORTA DI ATELLA	0,1342
		CASALDUNI	0,0912	GALLUCCIO	0,0537	OSPEDALETTO D'ALPINOLO	0,1018
		CASALETTO SPARTANO	0,0608	GESUALDO	0,0639	OTTATI	0,0650
		CASALNUOVO DI NAPOLI	0,1956	GIANO VETUSTO	0,0938	OTTAVIANO	0,1387
		CASALUCE	0,1348	GIFONI SEI CASALI	0,1159	PADULA	0,0711
		CASAMARCIANO	0,1176	GIFONI VALLE PIANA	0,0920	PADULI	0,1301
		CASAMICCIOLA TERME	0,3954	GINESTRA DEGLI SCHIAVONI	0,0935	PAGANI	0,1220
		CASANDRINO	0,1332	GIOI	0,0559	PAGO VEIANO	0,1097
		CASAPESENNA	0,1377	GIOIA SANNITICA	0,1036	PAGO DEL VALLO DI LAURO	0,0828
		CASAPULLA	0,1714	GIUGLIANO IN CAMPANIA	0,1774	PALMA CAMPANIA	0,1077
		CASAVATORE	0,1808	GIUNGANO	0,0810	PALOMONTE	0,0849
		CASELLE IN PITTARI	0,0626	GRAGNANO	0,2620	PANNARANO	0,1338
		CASERTA	0,2163	GRAZZANISE	0,1100	PAOLISI	0,1044
		CASOLA DI NAPOLI	0,1520	GRECI	0,0608	PARETE	0,1369
		CASORIA	0,1998	GRICIGNANO DI AVERSA	0,1270	PAROLISE	0,0798
		CASSANO IRPINO	0,0739	GROTTAMINARDA	0,1499	PASTORANO	0,1033
		CASTEL BARONIA	0,0683	GROTTOLELLA	0,0810	PATERNOPOLI	0,0619
		CASTEL CAMPAGNANO	0,1013	GRUMO NEVANO	0,1376	PAUPISI	0,1221
		CASTEL MORRONE	0,1555	GUARDIA LOMBARDI	0,0610	PELLEZZANO	0,1681
		CASTEL SAN GIORGIO	0,0901	GUARDIA SANFRAMONDI	0,1171	PERDIFUMO	0,0588
		CASTEL SAN LORENZO	0,0843	ISCHIA	0,4220	PERTOSA	0,0578
		CASTEL VOLTURNO	0,0990	ISPANI	0,0881	PERTOSA	0,0693
		CASTEL DI SASSO	0,1127	LACCO AMENO	0,4090	PESCO SANNITA	0,1382
		CASTELCIVITA'	0,0791	LACEDONIA	0,0559	PETINA	0,0761
		CASTELFRANCI	0,0673	LAFIO	0,0682	PETRURO IRPINO	0,0775
		CASTELFRANCO IN MISCANO	0,1013	LAUREANA CILENTO	0,0598	PIAGGINE	0,0752
		CASTELLABATE	0,1336	LAURINO	0,0607	PIANA DI MONTE VERNIA	0,1391
		CASTELLAMMARE DI STABIA	0,3199	LAURITO	0,0664	PIANA DI SORBENTO	0,5433
		CASTELLO DEL MATESE	0,0727	LAURO	0,0848	PIEDIMONTE MATESE	0,1103
		CASTELLO DI CISTERNA	0,1597	LAVIANO	0,0749	PIETRADEFUSI	0,0638
		CASTELNUOVO CILENTO	0,0607	LETINO	0,0863	PIETRAMELARA	0,0781
		CASTELNUOVO DI CONZA	0,0884	LETTERE	0,1406	PIETRAROLA	0,1066
		CASTELPAGANO	0,0911	LIBERI	0,1108	PIETRASTORNINA	0,0725
		CASTELPOTO	0,1103	LIMATOLA	0,1119	PIETRAVAIRANO	0,0842
		CASTELVENERE	0,1328	LIONI	0,1092	PIETRELICINA	0,1835
		CASTELVETERE IN VAL FORTORE	0,0931	LIVERI	0,1018	PIGNATARO MAGGIORE	0,1068
		CASTELVETERE SUL CALORE	0,0742	LUOGOSANO	0,0623	PIMONTE	0,2603
		CASITGLIONE DEL GENOVESI	0,1172	LUSCIANO	0,1495	PISCIOTTA	0,1099
		CAUTANO	0,1191	LUSTRA	0,0608	POGGIOMARINO	0,1158
		CAVA DE' TIRRENI	0,2583	MACERATA CAMPANIA	0,1594	POLLA	0,0724
		CELLE DI BULGHERIA	0,0613	MADDALONI	0,1334	POLLENA TROCCHIA	0,1807
		CELLOLE	0,0615	MAGLIANO VETERE	0,0663	POLLICA	0,1010
		CENTOLA	0,0984	MAIORI	0,3256	POMIGLIANO D'ARCO	0,2016
		CEPPALONI	0,1234	MANOCALZATI	0,0913	POMPEI	0,3298
		CERASO	0,0597	MARANO DI NAPOLI	0,1996	PONTE	0,1504
		CERCOLA	0,2182	MARCIANISE	0,1461	PONTECAGNANO FAIANO	0,1887
		CERRETO SANNITA	0,1368	MARIGLIANELLA	0,1553	PONTELANDOLFO	0,1448
		CERVINARA	0,1202	MARIGLIANO	0,1574	PONTELATONE	0,1048
		CERVINO	0,1149	MARZANO APPIO	0,0789	PORTICI	0,2941
		CESA	0,1462	MARZANO DI NOLA	0,0938	PORTICO DI CASERTA	0,1437
		CESINALI	0,0896	MASSA LUBRENSE	0,4831	POSTITANO	0,5229
		CETARA	0,3477	MASSA DI SOMMA	0,2066	POSTIGLIONE	0,0954
		CHIANCHE	0,0705	MELITO IRPINO	0,0662	POZZUOLI	0,2996
		CHIUSANO DI SAN DOMENICO	0,0692	MELITO DI NAPOLI	0,1717	PRAIANO	0,4810
		CICCIANO	0,1428	MELIZZANO	0,1362	PRATA SANNITA	0,0821
		CICERALE	0,0741	MERCATO SAN SEVERINO	0,1427	PRATA DI PRINCIPATO ULTRA	0,0829
		CIMITILE	0,1564	MERCOGLIANO	0,2043	PRATELLA	0,0801
		CIORLANO	0,0732	META	0,5808	PRATOLA SERRA	0,0892
		CIRCELLO	0,1133	MIGNANO MONTE LUNGO	0,0735	PRESENZANO	0,0789
		COLLE SANNITA	0,1248	MINORI	0,3467	PRIGNANO CILENTO	0,0779
		COLLIANO	0,0831	MIRABELLA ECLANO	0,1028	PROCIDA	0,4073
		COMIZIANO	0,1381	MOIANO	0,1341	PUGLIANELLO	0,1226
		CONCA DEI MARINI	0,3020	MOIO DELLA CIVITELLA	0,0564	QUADRELLE	0,0996
		CONCA DELLA CAMPANIA	0,0672	MOLINARA	0,1302	QUALIANO	0,1581

### REGIONE CAMPANIA


ACERNO 0,0986  
ACERRA 0,1678  
AFRAGOLA 0,1778  
AGEROLA 0,1899  
AGROPOLI 0,1763  
AIELLO DEL SABATO 0,0852  
AILANO 0,0871  
AIROLA 0,1186  
ALBANELLA 0,0949  
ALFANO 0,0634  
ALIFE 0,1080  
ALTAVILLA IRPINA 0,1039  
ALTAVILLA SILENTINA 0,0951  
ALVIGNANO 0,1140  
AMALFI 0,4696  
AMOROSI 0,1478  
ANACAPRI 1,0000  
ANDRETTA 0,0609  
ANGRI 0,1555  
APICE 0,1324  
APOLLOSA 0,1283  
AQUARA 0,0768  
AQUILONIA 0,0724  
ARIANO IRPINO 0,1393  
ARIENZO 0,0954  
ARPAIA 0,1297  
ARPAISE 0,1421  
ARZANO 0,1791  
ASCEA 0,0927  
ATENA LUCANA 0,0720  
ATRANI 0,4497  
ATRIPALDA 0,1538  
AULETTA 0,0641  
AVELLA 0,1221  
AVELLINO 0,2311  
AVERSA 0,1750  
BACOLI 0,3030  
BAGNOLI IRPINO 0,0657  
BAIA E LATINA 0,0963  
BAIANO 0,0987  
BARANO DISCHIA 0,3238  
BARONISSI 0,1966  
BASILICE 0,0794  
BATTPAGLIA 0,1407  
BELLIZZI 0,1146  
BELLONA 0,1192  
BELLOSGUARDO 0,0665  
BENEVENTO 0,2922  
BISACCIA 0,0554  
BONEA 0,1425  
BONITO 0,0660  
BOSCOREALE 0,1446  
BOSCOTRECASE 0,1815  
BRACIGLIANO 0,1076  
BRUSCIANO 0,1584  
BUCCIANO 0,1302  
BUCCINO 0,0749



## Elenco, per Regione, dei Comuni e del relativo livello delle quotazioni immobiliari


QUARTO	0,2223	SASSANO	0,0646	BEDONIA	0,0867	FINALE EMILIA	0,1211
QUINDICI	0,0687	SASSINORO	0,1112	BELLARIA-IGEA MARINA	0,3085	FIORANO MODENESE	0,1941
RAVELLO	0,3593	SAVIANO	0,1270	BENTIVOGLIO	0,1958	FIORENZUOLA D'ARDA	0,1702
RAVISCANINA	0,0871	SAVIGNANO IRPINO	0,0608	BERCETO	0,0637	FISCAGLIA	0,0843
RECALE	0,1516	SCAFATI	0,2029	BERRA	0,0772	FUIMALBO	0,1940
REINO	0,1040	SCALA	0,3118	BERTINORO	0,1844	FONTANELICE	0,1291
RIARDO	0,0850	SCAMPITELLA	0,0594	BESENZONE	0,1270	FONTANELLATO	0,1469
RICIGLIANO	0,0490	SCISCIANO	0,1206	BETTOLA	0,1046	FONTEVIVO	0,1432
ROCCA SAN FELICE	0,0691	SENERCHIA	0,0611	BIBBIANO	0,1150	FORLIMPOPOLI	0,2090
ROCCA D'EVANDRO	0,0703	SERINO	0,1176	BOBBIO	0,1382	FORLÌ	0,2420
ROCCABASCERANA	0,0660	SERRAMEZZANA	0,0610	BOLOGNA	0,3301	FORMIGINE	0,1931
ROCCADASPIDE	0,0832	SERRARA FONTANA	0,4434	BOMPORTO	0,1807	FORMIGNANA	0,0777
ROCCAGLIORIOSA	0,0600	SERRE	0,0892	BONDENO	0,1211	FORNOVO DI TARO	0,1631
ROCCAMONFINA	0,0897	SESSA AURUNCA	0,1088	BORE	0,0461	FRASSINORO	0,1060
ROCCAPIEMONTE	0,0917	SESSA CILENTO	0,0557	BORETTA	0,0881	FUSIGNANO	0,1513
ROCCARAINOLA	0,1239	SIANO	0,1146	BORGHI	0,1453	GAGGIO MONTANO	0,1689
ROCCAROMANA	0,0962	SICIGNANO DEGLI ALBURNI	0,0840	BORGHO TOSIGNANO	0,1382	GALEATA	0,1506
ROCCHETTA E CROCE	0,0882	SIRIGNANO	0,0954	BORGO VAL DI TARO	0,1183	GALLIERA	0,1521
ROFRANO	0,0643	SOLOFRA	0,1496	BORGONOVO VAL TIDONE	0,1432	GAMBETTOLA	0,2290
ROMAGNANO AL MONTE	0,0593	SOLOPACA	0,1394	BRESCELLO	0,0959	GATTATICO	0,1082
ROSCIGNO	0,0695	SOMMA VESUVIANA	0,1537	BRISIGHELLA	0,1722	GATTEO	0,2545
ROTONDI	0,0826	SORBO SERPICO	0,0761	BUDRIO	0,2258	GAZZOLA	0,1101
RUTINO	0,0919	SORRENTO	0,6998	BUSANA	0,0603	GEMMANO	0,1718
RUVIANO	0,1034	SPARANISE	0,1045	BUSSETO	0,1168	GORO	0,1072
SACCO	0,0601	SPERONE	0,1012	CADELBOSCO DI SOPRA	0,0946	GOSSOLENGO	0,1512
SALA CONSILINA	0,0640	STELLA CILENTO	0,0666	CADEO	0,1552	GRAGNANO TREBBIENSE	0,1408
SALENTO	0,0657	STIO	0,0586	CALDERARA DI RENO	0,1898	GRANAGLIONE	0,1038
SALERNO	0,2813	STRIANO	0,1065	CALENDASCO	0,1258	GRANAROLO DELL'EMILIA	0,2648
SALVITELLE	0,0722	STURNO	0,0638	CALESTANO	0,0820	GRIZZANA MORANDI	0,1603
SALZA IRPINA	0,0804	SUCCIVO	0,1475	CAMINATA	0,0971	GROPPARELLO	0,0970
SAN BARTOLOMEO IN GALDO	0,1488	SUMMONTE	0,0982	CAMPAGNOLA EMILIA	0,0749	GUALTIERI	0,0896
SAN CIPRIANO PICENTINO	0,1282	TAURANO	0,0838	CAMPEGINE	0,1210	GUASTALLA	0,1303
SAN CIPRIANO D'AVERSA	0,1242	TAURASI	0,0654	CAMPOGALLIANO	0,1704	GUIGLIA	0,1275
SAN FELICE A CANCELLO	0,1110	TEANO	0,0923	CAMPOSANTO	0,1599	IMOLA	0,1968
SAN GENNARO VESUVIANO	0,1216	TEGGIANO	0,0716	CAMUGNANO	0,1490	JOLANDA DI SAVOIA	0,0697
SAN GIORGIO LA MOLARA	0,1173	TELESE TERME	0,1477	CANOSSA	0,0889	LAGOSANTO	0,0910
SAN GIORGIO A CREMANO	0,2763	TEORA	0,0571	CAORSO	0,1200	LAMA MOCOGNO	0,1231
SAN GIORGIO DEL SANNIO	0,2065	TERZIGNO	0,1145	CARPANETO PIACENTINO	0,1581	LANGHIRANO	0,1870
SAN GIOVANNI A PIRO	0,0840	TEVEROLA	0,1375	CARPI	0,1977	LESIGNANO DE' BAGNI	0,1437
SAN GIUSEPPE VESUVIANO	0,1356	TOCCO CAUDIO	0,1171	CARPINETI	0,0561	LIGONCHIO	0,0549
SAN GREGORIO MAGNO	0,0672	TORA E PICILLI	0,0592	CASALECCHIO DI RENO	0,2957	LIZZANO IN BELVEDERE	0,1312
SAN GREGORIO MATESE	0,0717	TORCHIARA	0,0586	CASALFUMANESE	0,1317	LOIANO	0,1630
SAN LEUCIO DEL SANNIO	0,1208	TORRELLA DEI LOMBARDI	0,0611	CASALGRANDE	0,1411	LONGIANO	0,2067
SAN LORENZELLO	0,1459	TORRACA	0,0677	CASINA	0,0669	LUGAGNANO VAL D'ARDA	0,1041
SAN LORENZO MAGGIORE	0,1217	TORRE ANNUNZIATA	0,2018	CASOLA VALSENIO	0,1401	LUGO	0,1485
SAN LUPO	0,1083	TORRE LE NOCELLE	0,0697	CASTEL BOLOGNESE	0,1554	LUZZARA	0,0973
SAN MANGO PIEMONTE	0,1241	TORRE ORSAIA	0,0536	CASTEL GUELFO DI BOLOGNA	0,1707	MAIOLLO	0,1399
SAN MANGO SUL CALORE	0,0739	TORRE DEL GRECO	0,2294	CASTEL MAGGIORE	0,2591	MALALBERGO	0,1773
SAN MARCELLINO	0,1453	TORRECUSO	0,1720	CASTEL SAN GIOVANNI	0,1661	MARANELLO	0,1829
SAN MARCO EVANGELISTA	0,1766	TORRIONI	0,0111	CASTEL SAN PIETRO TERME	0,2142	MARANO SUL PANARO	0,1621
SAN MARCO DEI CAVOTI	0,1447	TORTORELLA	0,0613	CASTEL D'AIANO	0,1173	MARZABOTTO	0,1631
SAN MARTINO SANNITA	0,1314	TRAMONTI	0,1352	CASTEL DEL RIO	0,1252	MASI TORELLO	0,1016
SAN MARTINO VALLE CAUDINA	0,0798	TRECASE	0,1900	CASTEL DI CASIO	0,1538	MASSA LOMBARDA	0,1442
SAN MARZANO SUL SARNO	0,0875	TRENTINARA	0,0586	CASTELDELCI	0,1525	MEDESANO	0,1302
SAN MAURO CILENTO	0,0846	TRENTOLA-DUCENTA	0,1444	CASTELFRANCO EMILIA	0,1806	MEDICINA	0,2254
SAN MAURO LA BRUCA	0,0650	TREVICO	0,0605	CASTELL'ARQUATO	0,1608	MEDOLLA	0,1718
SAN MICHELE DI SERINO	0,0828	TUFINO	0,1141	CASTELLARANO	0,1352	MELDOLA	0,1740
SAN NAZZARO	0,1145	TUFO	0,0809	CASTELLO D'ARGILE	0,1865	MERCATO SARACENO	0,1710
SAN NICOLA BARONIA	0,0667	VAIRANO PATENORA	0,0944	CASTELNOVO DI SOTTO	0,1194	MESOLA	0,1000
SAN NICOLA MANFREDI	0,2338	VALLATA	0,0681	CASTELNOVO NE' MONTI	0,1409	MEZZANI	0,0779
SAN NICOLA LA STRADA	0,1937	VALLE AGRICOLA	0,0673	CASTELNOVO RANGONE	0,2031	MINERBIO	0,1925
SAN PAOLO BEL SITO	0,1098	VALLE DELL'ANGELO	0,0624	CASTELVETRO PIACENTINO	0,1215	MIRABELLO	0,1347
SAN PIETRO INFINE	0,0485	VALLE DI MADDALONI	0,1127	CASTELVETRO DI MODENA	0,1848	MIRANDOLA	0,1010
SAN PIETRO AL TANAGRO	0,0700	VALLESACCARDA	0,0609	CASTENASO	0,2606	MISANO ADRIATICO	0,3519
SAN POTTIO SANNITICO	0,0919	VALLO DELLA LUCANIA	0,1049	CASTIGLIONE DEI PEPOLI	0,1574	MODENA	0,2606
SAN POTTIO ULTRA	0,0918	VALVA	0,0789	CASTROCARO TERME E TERRA DEL	0,1810	MODIGNANA	0,1540
SAN PRISCO	0,1688	VENTICANO	0,0698	SOLE	0,1810	MOLIGNELLA	0,1547
SAN RUFO	0,0635	VIBONATI	0,0928	CATTOLICA	0,3888	MONCHIO DELLE CORTI	0,0623
SAN SALVATORE TELESINO	0,1506	VICO EQUENSE	0,4393	CAVEZZO	0,1977	MONDAINO	0,1737
SAN SEBASTIANO AL VESUVIO	0,2455	VIETRI SUL MARE	0,3227	CAVRIAGO	0,1214	MONGHIDORO	0,1454
SAN SOSSIO BARONIA	0,0721	VILLA LITERNO	0,1382	CENTO	0,1640	MONTI COLOMBO	0,2039
SAN TAMMARO	0,1262	VILLA DI BRIANO	0,1375	CERIGNALE	0,0789	MONTI SAN PIETRO	0,2454
SAN VALENTINO TORIO	0,0900	VILLAMAINA	0,0614	CERVIA	0,2754	MONTICCHIO EMILIA	0,1670
SAN VITALIANO	0,1319	VILLANOVA DEL BATTISTA	0,0615	CESENA	0,2394	MONTICHIARUGOLO	0,2102
SANT'AGATA DE' GOTI	0,1105	VILLARICCA	0,1692	CESENATICO	0,3664	MONTICRETO	0,1395
SANT'AGNELLO	0,6010	VISCIANO	0,0947	CIVITELLA DI ROMAGNA	0,1541	MONTIEMORE CONCA	0,1948
SANT'ANASTASIA	0,1744	VITULANO	0,1279	CODIGORO	0,1092	MONTIEMORINO	0,1120
SANT'ANDREA DI CONZA	0,0604	VITULAZIO	0,1176	COLI	0,0937	MONTIEMERIDOLFO	0,1939
SANT'ANGELO A CUPOLO	0,2377	VOLLA	0,1923	COLLAGNA	0,0640	MONTIERNIZIO	0,1848
SANT'ANGELO A FASANELLA	0,0570	VOLTURARA IRPINA	0,0592	COLLECCHIO	0,2023	MONTIESCUDO	0,1987
SANT'ANGELO A SCALA	0,0701	ZUNGOLI	0,0639	COLORNO	0,1803	MONTIESTE	0,1088
SANT'ANGELO ALL'ESCA	0,0624			COMACCHIO	0,1812	MONTIANO	0,1809
SANT'ANGELO D'ALIFE	0,0895			COMPIANO	0,0642	MONTICELLI D'ONGINA	0,1132
SANT'ANGELO DEI LOMBARDI	0,1026			CONCORDIA SULLA SECCHIA	0,1129	MONZUNO	0,1607
SANT'ANTIMO	0,1398			CONSELICE	0,1380	MORCIANO DI ROMAGNA	0,2627
SANT'ANTONIO ABATE	0,1910			COPPARO	0,1246	MORDANO	0,1357
SANT'ARCANGELO TRIMONTE	0,1136			CORIANO	0,2718	MORFASSO	0,0788
SANT'ARPINO	0,1358			CORNIGLIO	0,0526	NEVIANO DEGLI ARDUINI	0,0586
SANT'ARSENIO	0,0663			CORREGGIO	0,1318	NIBBIANO	0,1024
SANT'EGIDIO DEL MONTE ALBINO	0,0944			CORTE BRUGNATELLA	0,0948	NOCETO	0,1932
SANTA CROCE DEL SANNIO	0,1037			CORTEMAGGIORE	0,1203	NONANTOLA	0,1807
SANTA LUCIA DI SERINO	0,0778			COTIGNOLA	0,1663	NOVAFELTRIA	0,1569
SANTA MARIA CAPUA VETERE	0,1942			CREVALCORE	0,1567	NOVELLARA	0,1199
SANTA MARIA A VICO	0,1034			DOVADOLA	0,1393	NOVI DI MODENA	0,1052
SANTA MARIA LA CARITÀ	0,2138			DOZZA	0,1778	OSELLATO	0,0900
SANTA MARIA LA FOSSA	0,1322			FABBRICO	0,1052	OTTONE	0,0883
SANTA MARINA	0,0958			FAENZA	0,1811	OZZANO DELL'EMILIA	0,1817
SANTA PAOLINA	0,0672			FANANO	0,1614	PALAGANO	0,1041
SANTO STEFANO DEL SOLE	0,0797			FARINI	0,0970	PALANZANO	0,0590
SANTOMENNA	0,0819			FELINO	0,2067	PARMA	0,2824
SANZA	0,0557			FERRARA	0,1897	PAVULLO NEL FRIGNANO	0,1530
SAPRI	0,1445			FERRIERE	0,1038	PECORARA	0,0863
SARNO	0,1372			FIDENZA	0,1767	PELLEGRINO PARMENSE	0,0627

### REGIONE EMILIA-ROMAGNA




## Elenco, per Regione, dei Comuni e del relativo livello delle quotazioni immobiliari

PENNABILI	0,1648	VERNASCIA	0,0917	LESTIZZA	0,0948	SUTRIO	0,0864
PIACENZA	0,1953	VERUCCHIO	0,2279	LIGNANO SABBADORO	0,3355	TAIPANA	0,0692
PIANELLO VAL TIDONE	0,1045	VETTO	0,0577	LIGOSULLO	0,0525	TALMASSONS	0,0881
PIANORO	0,2769	VEZZANO SUL CROSTOLO	0,0703	LUSEVERA	0,0717	TARCENTO	0,1031
PIEVE DI CENTO	0,2004	VIANO	0,1005	MAGNANO IN RIVIERA	0,0898	TARVISIO	0,1186
PIEVEPELAGO	0,1388	VIGARANO MAINARDA	0,1508	MAJANO	0,0857	TAVAGNACCO	0,1315
PIOZZANO	0,0911	VIGNOLA	0,1955	MALBORGHETTO VALBRUNA	0,1007	TERZO D'AQUILEIA	0,1013
PODENZANO	0,0520	VIGOLZONE	0,1435	MANIAGO	0,1083	TOLMEZZO	0,1093
POGGIO RENATICO	0,1713	VILLA MINOZZO	0,0625	MANZANO	0,0881	TORREANO	0,0957
POGGIO TORRIANA	0,2051	VILLANOVA SULL'ARDA	0,1153	MARANO LAGUNARE	0,1290	TORVISCOSA	0,0907
POLESINE PARMENSE	0,0642	VOGHERA	0,1011	MARIANO DEL FRIULI	0,1085	TRAMONTI DI SOPRA	0,0385
POLINAGO	0,1022	ZERBA	0,0733	MARTIGNACCO	0,0875	TRAMONTI DI SOTTO	0,0385
PONTE DELL'OLIO	0,1039	ZIANO PIACENTINO	0,1037	MEDEA	0,0999	TRASAGHIS	0,0654
PONTENURE	0,1535	ZIBELLO	0,0680	MEDUNO	0,0684	TRAVESIO	0,0682
PORRETTA TERME	0,1865	ZOCCA	0,1167	MERETO DI TOMBA	0,0948	TREPPA CARNICO	0,0760
PORTICO E SAN BENEDETTO	0,1272	ZOLA PREDOSA	0,2567	MOGGIO UDINESE	0,0874	TREPPA GRANDE	0,0958
PORTOMAGGIORE	0,1137			MOIMACCO	0,0995	TRICESIMO	0,1190
POVIGLIO	0,0953			MONFALCONE	0,1427	TRIESTE	0,2221
PREDAPPIO	0,1697			MONRUPINO	0,1676	TRIVIGNANO UDINESE	0,0990
PREMILCUORE	0,1246			MONTENARS	0,0692	TURRIACO	0,1270
PRIGNANO SULLA SECCHIA	0,1184			MONTIERALE VALCELLINA	0,0710	UDINE	0,1886
QUATTRO CASTELLA	0,1464			MORARO	0,1010	VAJONT	0,0733
RAMISETO	0,0547			MORSANO AL TAGLIAMENTO	0,0927	VALVASONE ARZENE	0,0781
RAVARINO	0,1947			MORTEGLIANO	0,1068	VARMO	0,0999
RAVENNA	0,2181			MORUZZO	0,1054	VENZONE	0,0810
REGGIO NELLEMLIA	0,1875			MOSSA	0,1087	VERZEGNIS	0,0579
REGGIOLO	0,0861			MUGGIA	0,2277	VILLA SANTINA	0,0887
RICCIONE	0,4887			MUZZANA DEL TURGNANO	0,0903	VILLA VICENTINA	0,0981
RIMINI	0,3332			NIMIS	0,0852	VILLESSE	0,1297
RIO SALICETO	0,0936			OSOPPO	0,0840	VISCO	0,0972
RIOLO TERME	0,1596			OVARO	0,0795	VITO D'ASIO	0,0378
RIOLUNATO	0,1724			PAGNACCO	0,1078	VIVARO	0,0783
RIVERGARO	0,1839			PALAZZOLO DELLO STELLA	0,0907	ZOPPOLA	0,1017
RO	0,0920			PALMANOVA	0,1069	ZUGLIO	0,0579
ROCCA SAN CASCIANO	0,1364			PALUZZA	0,0795		
ROCCABIANCA	0,0667			PASIAN DI PRATO	0,1251		
ROLO	0,1034			PASIANO DI PORDENONE	0,0945		
RONCOFREDDO	0,1586			PAULARO	0,0795		
ROTTOFRENO	0,1590			PAVIA DI UDINE	0,0959		
RUBIERA	0,1564			PINZANO AL TAGLIAMENTO	0,0597		
RUSSI	0,1725			POCENIA	0,0905	ACCUMOLI	0,1169
SALA BAGANZA	0,1454			POLCENIGO	0,0914	ACQUAFONDATA	0,0490
SALA BOLOGNESE	0,1756			PONTEBBA	0,0874	ACQUAPENDENTE	0,1232
SALSOMAGGIORE TERME	0,1638			PORCIA	0,1281	ACUTO	0,0533
SALUDECIO	0,1915			PORDENONE	0,1653	AFILE	0,0939
SAN BENEDETTO VAL DI SAMBRO	0,1504			PORPETTO	0,0902	AGOSTA	0,1180
SAN CESARIO SUL PANARO	0,1398			POVOLETTO	0,0880	ALATRI	0,1650
SAN CLEMENTE	0,2457			POZZUOLO DEL FRIULI	0,0995	ALBANO LAZIALE	0,2903
SAN FELICE SUL PANARO	0,1567			PRADAMANO	0,0970	ALLUMIERE	0,1597
SAN GIORGIO PIACENTINO	0,1531			PRATA DI PORDENONE	0,1046	ALVITO	0,0664
SAN GIORGIO DI PIANO	0,2277			PRATO CARNICO	0,0775	AMASENO	0,0613
SAN GIOVANNI IN MARIGNANO	0,2845			PRAVISDOMINI	0,0972	AMATRICE	0,1521
SAN GIOVANNI IN PERSICETO	0,2331			PREZENICO	0,0987	ANAGNI	0,1855
SAN LAZZARO DI SAVENA	0,3248			PREMARIACCO	0,0879	ANGUILLARA SABAZIA	0,2460
SAN LEO	0,1718			PREONE	0,0579	ANTICOLI CORRADO	0,1154
SAN MARTINO IN RIO	0,0968			PREPOTTO	0,0579	ANTRODOCO	0,1662
SAN MAURO PASCOLI	0,2340			PULFERO	0,0529	ANZIO	0,2584
SAN PIETRO IN CASALE	0,1726			RAGOGNA	0,0863	APRILIA	0,1692
SAN PIETRO IN CERRO	0,1141			RAVASCLETTO	0,1131	AQUINO	0,0870
SAN POLO D'ENZA	0,0905			RAVEO	0,0579	ARCE	0,0706
SAN POSSIDONIO	0,1034			REANA DEL ROJALE	0,0928	ARCINAZZO ROMANO	0,1261
SAN PROSPERO	0,1718			REMANZACCO	0,0898	ARDEA	0,2285
SAN SECONDO PARMENSE	0,1482			RESIA	0,0661	ARICCIA	0,2588
SANT'AGATA BOLOGNESE	0,1947			RESUTTA	0,0612	ARLENIA DI CASTRO	0,0814
SANT'AGATA FELTRIA	0,1501			RIGOLATO	0,0612	ARNARA	0,0579
SANT'AGATA SUL SANTERNO	0,1534			RIVE D'ARCANO	0,0795	ARNO	0,0785
SANT'AGOSTINO	0,1361			RIVIGNANO TEOR	0,0925	ARSOLI	0,1159
SANTILARIO D'ENZA	0,1571			ROMANS D'ISONZO	0,0974	ARTENA	0,1732
SANTA SOFIA	0,1613			RONCHI DI LEGIONARI	0,1188	ASCREA	0,1439
SANTARCANGELO DI ROMAGNA	0,2516			RONCHIS	0,1486	ATINA	0,0911
SARMATO	0,1253			ROVEREDO IN PIANO	0,0903	AUSONIA	0,0585
SARSINA	0,1655			RUDA	0,1178	BAGNOREGIO	0,1184
SASSO MARCONI	0,2702			SACILE	0,0907	BARBARANO ROMANO	0,1200
SASSUOLO	0,2059			SAGRADO	0,1613	BASSANO ROMANO	0,1333
SAVIGNANO SUL PANARO	0,1440			SAN CANZIAN D'ISONZO	0,1115	BASSANO IN TEVERINA	0,1160
SAVIGNANO SUL RUBICONE	0,2280			SAN DANIELE DEL FRIULI	0,1136	BASSIANO	0,1021
SCANDIANO	0,1585			SAN DORLIGO DELLA VALLE-	0,1074	BELLEGRA	0,0959
SERRAMAZZONI	0,1312			DOLINA	0,1900	BELMONTE CASTELLO	0,0490
SESTOLA	0,1845			SAN FLORIANO DEL COLLIO	0,0902	BELMONTE IN SABINA	0,1245
SISSA TRECASALI	0,0878			SAN GIORGIO DELLA RICHINVELDA	0,0813	BLERA	0,1193
SOGLIANO AL RUBICONE	0,1647			SAN GIORGIO DI NOGARO	0,0927	BOLSENA	0,1799
SOLAROLO	0,1343			SAN GIOVANNI AL NATISONE	0,0899	BOMARZO	0,1137
SOLIERA	0,1807			SAN LEONARDO	0,0536	BORBONA	0,1229
SOLIGNANO	0,0481			SAN LORENZO ISONTINO	0,1087	BORGOFESIO	0,1730
SORAGNA	0,1379			SAN MARTINO AL TAGLIAMENTO	0,0755	BORGOROSE	0,1418
SORBOLO	0,1789			SAN PIER D'ISONZO	0,1035	BOVILLE FERNICA	0,0895
SPILAMBERTO	0,1621			SAN PIETRO AL NATISONE	0,0645	BRACCIANO	0,2662
TALAMELLO	0,1538			SAN QUIRINO	0,1050	BROCCOSTELLA	0,0763
TERENZO	0,0498			SAN VITO AL TAGLIAMENTO	0,1263	CALCATA	0,1057
TIZZANO VAL PARMA	0,0689			SAN VITO AL TORRE	0,1005	CAMERATA NUOVA	0,1243
TOANO	0,0561			SAN VITO DI FAGAGNA	0,1002	CAMPAGNANO DI ROMA	0,2310
TORNOLO	0,0595			SANTA MARIA LA LONGA	0,1001	CAMPIDIMELE	0,0714
TORRILE	0,1655			SAURIS	0,1016	CAMPOLI APPENNINO	0,0772
TRAVERSETOLO	0,1691			SAVOGNA	0,0510	CANALE MONTERANO	0,2038
TRAVO	0,1113			SAVOGNA D'ISONZO	0,1015	CANEPINA	0,1119
TREDOZIO	0,1431			SEDEGLIANO	0,0949	CANINO	0,1099
TRESIGALLO	0,0750			SEQUALS	0,0714	CANTALICE	0,1429
VALMOZZOLA	0,0469			SESTO AL REGHENNA	0,0684	CANTALUPO IN SABINA	0,1290
VALSAMOGGIA	0,1919			SGONICO	0,1680	CANTERANO	0,0949
VARANO DE' MELEGARI	0,0831			SOCCHIEVE	0,0795	CAPENA	0,2139
VARSÌ	0,0601			SPILIMBERGO	0,0996	CAPODIMONTE	0,1586
VERGATO	0,1798			STARANZANO	0,1423	CAPRANICA	0,1431
VERGHERETO	0,1384			STREGNA	0,0510	CAPRANICA PRENESTINA	0,1281



## Elenco, per Regione, dei Comuni e del relativo livello delle quotazioni immobiliari


CAPRAROLA	0,1223	JENNE	0,1094	RIFI	0,0774	VILLA SANTO STEFANO	0,0661
CARBOGNANO	0,1048	LABICO	0,1876	RIVODUTRI	0,1257	VITERBO	0,1824
CARPINETO ROMANO	0,1151	LABRO	0,1315	ROCCA CANTERANO	0,0950	VITICUSO	0,0471
CASALATTICO	0,0500	LADISPOLI	0,2779	ROCCA MASSIMA	0,0864	VITORCHIANO	0,1401
CASALVIERI	0,0753	LANUVIO	0,2329	ROCCA PRIORA	0,2078	VIVARO ROMANO	0,1191
CASAPE	0,1253	LARIANO	0,1858	ROCCA SANTO STEFANO	0,0978	ZAGAROLO	0,1964
CASAPROTA	0,1629	LATERA	0,1016	ROCCA SINIBALDA	0,1345		
CASPERIA	0,1234	LATINA	0,1999	ROCCA D'ARCE	0,0546	<b>REGIONE</b>	
CASSINO	0,2206	LENOLA	0,0863	ROCCA DI CAVE	0,1319	<b>LIGURIA</b>	
CASTEL GANDOLFO	0,3296	LEONESSA	0,1779	ROCCA DI PAPA	0,2485	AIROLE	0,1235
CASTEL MADAMA	0,1768	LICENZA	0,1576	ROCCAGIOVINE	0,1540	ALASSIO	0,9237
CASTEL SAN PIETRO ROMANO	0,1353	LONGONE SABINO	0,1256	ROCCAGORGA	0,0641	ALBENGA	0,4389
CASTEL SANT'ANGELO	0,1217	LUBRIANO	0,1349	ROCCANTICA	0,1159	ALBISOLA SUPERIORE	0,4345
CASTEL SANT'ELIA	0,1337	MAENZA	0,0749	ROCCASECCA	0,0914	ALBISSOLA MARINA	0,4652
CASTEL DI TORA	0,1439	MAGLIANO ROMANO	0,1626	ROCCASECCA DEI VOLSCI	0,0682	ALTARE	0,0900
CASTELFORTE	0,0723	MAGLIANO SABINA	0,1747	ROLATE	0,0967	AMEGLIA	0,3031
CASTELLIRI	0,0748	MANDELA	0,1318	ROMA	0,4975	ANDORA	0,4812
CASTELNUOVO PARANO	0,0594	MANZIANA	0,1973	RONCIGLIONE	0,1431	APRICALE	0,1307
CASTELNUOVO DI FARFA	0,1806	MARANO EQUO	0,1170	ROVIANO	0,1177	AQUILA D'ARROSCIA	0,0964
CASTELNUOVO DI PORTO	0,2020	MARCELLINA	0,1685	SABAUDIA	0,2343	ARCOLA	0,1907
CASTIGLIONE IN TEVERINA	0,1229	MARCESELLI	0,1072	SACROFANO	0,2377	ARENZANO	0,5105
CASTRO DEI VOLSCI	0,0609	MARINO	0,2852	SALISANO	0,1742	ARMO	0,1083
CASTROCIELO	0,0765	MARTA	0,1509	SAMBUCI	0,1460	ARNASCO	0,1604
CAVE	0,1497	MAZZANO ROMANO	0,1701	SAN BIAGIO SARACINISCO	0,0449	AURIGO	0,0890
CECCANO	0,1563	MENTANA	0,2596	SAN CESAREO	0,2428	AVEGNO	0,2704
CELLENO	0,1122	MICIGLIANO	0,1241	SAN DONATO VAL DI COMINO	0,0664	BADALUCCO	0,1875
CELLERE	0,0966	MINTURNO	0,1104	SAN FELICE CIRCEO	0,2736	BAIARDO	0,1468
CEPRANO	0,0930	MOMPEO	0,1944	SAN GIORGIO A LIRI	0,0716	BALESTRINO	0,1791
CERRETO LAZIALE	0,1400	MONTALTO DI CASTRO	0,2033	SAN GIOVANNI INCARICO	0,0583	BARDINETO	0,0548
CERVARA DI ROMA	0,1174	MONTASOLA	0,1062	SAN GREGORIO DA SASSOLA	0,1396	BARGAGLI	0,1678
CERVARO	0,0721	MONTE COMPATRI	0,2428	SAN LORENZO NUOVO	0,1327	BERGEGGI	0,3866
CERVETERI	0,2751	MONTE PORZIO CATONE	0,3045	SAN POLO DEI CAVALIERI	0,1807	BEVERINO	0,1205
CIAMPINO	0,3504	MONTE ROMANO	0,1033	SAN VITO ROMANO	0,1087	BOGLIASCO	0,4218
CICLIANO	0,1260	MONTE SAN BIAGIO	0,1091	SAN VITTORE DEL LAZIO	0,0724	BOISSANO	0,2229
CINETO ROMANO	0,1125	MONTE SAN GIOVANNI CAMPANO	0,0845	SANT'AMBROGIO SUL GARIGLIANO	0,0494	BOLANO	0,1569
CISTERNA DI LATINA	0,1288	MONTE SAN GIOVANNI IN SABINA	0,1242	SANT'ANDREA DEL GARIGLIANO	0,0494	BONASSOLA	0,5684
CITTA' DUCALE	0,1896	MONTEBUONO	0,1216	SANT'ANGELO ROMANO	0,2204	BORDIGHERA	0,5000
CITTA' REALE	0,1141	MONTEFIASCONE	0,1354	SANT'APOLLINARE	0,0585	BORGHETTO SANTO SPIRITO	0,3992
CIVITA' CASTELLANA	0,1417	MONTEFLAVIO	0,1749	SANT'ELIA FIUMERAPIDO	0,0775	BORGHETTO D'ARROSCIA	0,1107
CIVITA' AVECCHIA	0,2506	MONTELANICO	0,0855	SANT'ORESTE	0,1559	BORGHETTO DI VARA	0,1292
CIVITELLA SAN PAOLO	0,1796	MONTELEONE SABINO	0,1376	SANTA MARINELLA	0,2897	BORGIO VEREZZI	0,5629
CIVITELLA D'AGLIANO	0,1065	MONTelibretti	0,2293	SANTI COSMA E DAMIANO	0,0637	BORGOMARO	0,0940
COLFELICE	0,0714	MONTENERO SABINO	0,1384	SANTOPADRE	0,0482	BORMIDA	0,0446
COLLALTO SABINO	0,1199	MONTETOSI	0,1851	SARACINESCO	0,1160	BORZONASCA	0,1719
COLLE SAN MAGNO	0,0428	MONTETOTONDO	0,2806	SCANDRIGLIA	0,1788	BRUGNATO	0,1489
COLLE DI TORA	0,1439	MONTOPOLI DI SABINA	0,2488	SEgni	0,1410	BUSALLA	0,1653
COLLEFERRO	0,1644	MONTORIO ROMANO	0,1488	SELCI	0,1063	CAIRO MONTENOTTE	0,1383
COLLEGIOVE	0,1051	MORICONE	0,2076	SERMONETA	0,1679	CALICE LIGURE	0,3974
COLLEPARDO	0,0533	MORLUPO	0,2182	SERRONE	0,0622	CALICE AL CORNOVIGLIO	0,1194
COLLEVECCHIO	0,1233	MOROLO	0,0640	SETTEFRATI	0,1897	CALIZZANO	0,0719
COLLI SUL VELINO	0,1231	MORRO REATINO	0,1272	SEZZE	0,1245	CAMOGGI	0,5954
COLONNA	0,2123	NAZZANO	0,1906	SGURGOLA	0,0544	CAMPO LIGURE	0,1497
CONCERNIANO	0,1185	NEMI	0,2845	SONNINO	0,0843	CAMPOMORONE	0,1605
CONFIGNI	0,1126	NEPI	0,1897	SORA	0,1880	CAMPOROSSO	0,3511
CONTIGLIANO	0,1969	NEROLA	0,1488	SORIANO NEL CIMINO	0,1260	CARASCO	0,2593
CORCHIANO	0,1179	NESPOLO	0,1070	SPERLONGA	0,3238	CARAVONICA	0,1308
CORENO AUSONIO	0,0583	NETTUNO	0,2420	SPIGNO SATURNIA	0,0892	CARCARE	0,1481
CORI	0,0996	NORMA	0,0887	STIMIGLIANO	0,1895	CARPASIO	0,0754
COTTANELLO	0,1262	OLEVANO ROMANO	0,1258	STRANGOLAGALLI	0,0613	CARRO	0,1601
ESPERIA	0,0604	ONANO	0,0939	SUBIACO	0,1093	CARRODANO	0,1294
FABRICA DI ROMA	0,1363	ORIOLO ROMANO	0,1632	SUPINO	0,0617	CASANOVA LERRONE	0,2264
FALERIA	0,1122	ORTE	0,1321	SUTRI	0,1728	CASARZA LIGURE	0,2978
FALVATERA	0,0431	ORVINIO	0,1604	TARANO	0,1131	CASELLA	0,1858
FARA IN SABINA	0,2671	PAGANICO SABINO	0,1188	TARQUINIA	0,1896	CASTEL VITTORIO	0,0828
FARNESE	0,1068	PALESTRINA	0,1974	TERELLE	0,0471	CASTELBIANCO	0,1545
FERENTINO	0,1695	PALIANO	0,0708	TERRACINA	0,1955	CASTELLARO	0,2647
FIAMIGNANO	0,1182	PALOMBARA SABINA	0,2205	TESSENNANO	0,0814	CASTELNUOVO MAGRA	0,1782
FIANO ROMANO	0,2527	PASTENA	0,0622	TIVOLI	0,2300	CASTELVECCHIO DI ROCCA	
FILACCIANO	0,1255	PATRICA	0,0765	TOFFIA	0,1847	BARBENA	0,1222
FILETTINO	0,0644	PERCILE	0,1223	TOLFA	0,2023	CASTIGLIONE CHIAVARESE	0,1644
FIUGGI	0,1686	PESCOROCCHIANO	0,1182	TORRE CAJETANI	0,0593	CELLE LIGURE	0,5816
FIUMICINO	0,2779	PESCOSOLIDO	0,0652	TORRI IN SABINA	0,1198	CENGO	0,0612
FONDI	0,1484	PETRELLA SALTO	0,1252	TORRICE	0,0707	CERANESI	0,1418
FONTANA LIRI	0,0775	PIANSANO	0,1102	TORRICELLA IN SABINA	0,1437	CERIALE	0,4525
FONTE NUOVA	0,2806	PICINISCO	0,0795	TORRITA TIBERINA	0,1739	CERIANA	0,2167
FONTECHIARI	0,0603	PICO	0,0546	TREVI NEL LAZIO	0,1010	CERVO	0,4652
FORANO	0,1462	PIEDIMONTE SAN GERMANO	0,0806	TREVIGNANO ROMANO	0,2279	CESIO	0,1133
FORMELLO	0,3018	PIGLIO	0,0964	TRIVIGLIANO	0,0533	CHIAVARI	0,4158
FORMIA	0,2428	PIGNATARO INTERAMNA	0,0601	TURANIA	0,1223	CHIUSANICO	0,2017
FRASCATI	0,3702	PISONIANO	0,1225	TUSCANIA	0,1281	CHIUSAVECCHIA	0,2474
FRASSO SABINO	0,1754	POFI	0,0648	VACONE	0,1111	CICAGNA	0,1607
FROSINONE	0,2119	POGGIO BUSTONE	0,1386	VALENTANO	0,1363	CIPRESSA	0,2948
FUMONE	0,0533	POGGIO CATINO	0,1312	VALLECORSA	0,0688	CISANO SUL NEVA	0,2521
GAETA	0,2778	POGGIO MIRTETO	0,2691	VALLEMAIO	0,0503	CIVEZZA	0,2526
GALLESE	0,1083	POGGIO MOIANO	0,1813	VALLEPIETRA	0,0919	COGOLETO	0,4345
GALLICANO NEL LAZIO	0,1867	POGGIO NATIVO	0,1496	VALLERANO	0,1139	COGORNO	0,1992
GALLINARO	0,0520	POGGIO SAN LORENZO	0,1465	VALLEROTONDA	0,0637	COREGLIA LIGURE	0,0793
GAVIGNANO	0,0962	POLI	0,1445	VALLINFREDA	0,1195	COSIO D'ARROSCIA	0,0975
GENAZZANO	0,1332	POMEZIA	0,2400	VALMONTONE	0,2029	COSSERIA	0,0878
GENZANO DI ROMA	0,2595	PONTECORVO	0,0725	VARCO SABINO	0,1113	COSTARAINERA	0,2961
GERANO	0,1290	PONTINIA	0,1405	VASANELLO	0,0942	CROCFIESCHI	0,1048
GIULIANO DI ROMA	0,0613	PONZA	0,6455	VEIANO	0,1205	DAVAGNA	0,1172
GORGA	0,0867	PONZANO ROMANO	0,1424	VELLETRI	0,2247	DEGO	0,0759
GRADOLI	0,1302	POSTA	0,1307	VENTOTENE	0,5454	DEIVA MARINA	0,3420
GRAFFIGNANO	0,0991	POSTA FIBRENO	0,0565	VEROLI	0,1669	DIANO ARENTINO	0,2534
GRECCIO	0,1560	POZZAGLIA SABINA	0,1567	VETRALLA	0,1452	DIANO CASTELLO	0,4370
GROTTAFERRATA	0,4037	PRIVERNO	0,0975	VICALVI	0,0565	DIANO MARINA	0,5782
GROTTE DI CASTRO	0,1160	PROCENO	0,1057	VICO NEL LAZIO	0,0556	DIANO SAN PIETRO	0,2877
GUARCINO	0,0655	PROSEDI	0,0671	VICOVARO	0,1622	DOLCEACQUA	0,2231
GUIDONIA MONTECELIO	0,2664	RIANO	0,2494	VIGNANELLO	0,1226	DOLCEDO	0,2405
ISCHIA DI CASTRO	0,1088	RIETI	0,2248	VILLA LATINA	0,0617		
ISOLA DEL LIRI	0,1133	RIGNANO FLAMINIO	0,1832	VILLA SAN GIOVANNI IN TUSCIA	0,1082		
ITRI	0,1626	RIOFREDDO	0,1181	VILLA SANTA LUCIA	0,0662		



## Elenco, per Regione, dei Comuni e del relativo livello delle quotazioni immobiliari

ERLI	0,1112	SASSELLO	0,0615	ARESE	0,2520	BORGO SAN SIRO	0,1130
FASCIA	0,0319	SAVIGNONE	0,1524	ARGEGNO	0,1960	BORGO VIRGILIO	0,0787
FAVALE DI MALVARO	0,0578	SAVONA	0,2856	ARLUNO	0,1767	BORGO DI TERZO	0,1203
FINALE LIGURE	0,6223	SEBORGIA	0,2851	AROSIO	0,1747	BORGOFRANCO SUL PO	0,0646
FOLLO	0,1545	SERRA RICCÒ	0,1794	ARSAGO SEPRIO	0,1253	BORGORATTO MORMOROLO	0,0920
FONTANIGORDA	0,0632	SESTA GODANO	0,1216	ARTOGNE	0,1316	BORGOSATOLLO	0,1867
FRAMURA	0,3986	SESTRI LEVANTE	0,5368	ARZAGO D'ADDA	0,1322	BORMIO	0,5557
GARLENDIA	0,2703	SOLDANO	0,2925	ASOLA	0,0971	BORNASCO	0,1150
GENOVA	0,3594	SORI	0,3960	ASSAGO	0,2418	BORNO	0,1834
GIUSTENICE	0,3419	SPOTORNO	0,5393	ASSO	0,1187	BOSISIO PARINI	0,1610
GIUSVALLA	0,0584	STELLA	0,2086	AVERARA	0,1077	BOSSASCO	0,1638
GORRETO	0,0609	STELLANELLO	0,2205	AVIATICO	0,1215	BOSSICO	0,1036
IMPERIA	0,3258	TAGGIA	0,3376	AZZANELLO	0,0659	BOTTANUCCO	0,1287
ISOLA DEL CANTONE	0,1363	TERZORIO	0,2375	AZZANO MELLA	0,1675	BOTTICINO	0,2142
ISOLABONA	0,1600	TESTICO	0,1546	AZZANO SAN PAOLO	0,1880	BOVEGNO	0,1171
LA SPEZIA	0,2424	TIGLIETO	0,0983	AZZATE	0,1527	BOVEZZO	0,2770
LAIGUEGLIA	0,4427	TOIRANO	0,2965	AZZIO	0,1478	BOVISIO-MASCIAGO	0,1759
LAVAGNA	0,4725	TORRIGLIA	0,1511	AZZONE	0,0896	BOZZOLO	0,0696
LEIVI	0,2621	TOVO SAN GIACOMO	0,2837	BADIA PAVESE	0,1136	BRACCA	0,1070
LERICI	0,5351	TRIBOGNA	0,1210	BAGNARIA	0,0961	BRALLO DI PREGOLA	0,0958
LEVANTO	0,5128	TRIORA	0,0785	BAGNATICA	0,1436	BRANDICO	0,1274
LOANO	0,6232	URBE	0,0421	BAGNOLO CREMASCO	0,1206	BRANZI	0,1279
LORSICA	0,0556	USCIO	0,2534	BAGNOLO MELLA	0,1595	BRAONE	0,1147
LUCINASCO	0,1005	VADO LIGURE	0,2632	BAGNOLO SAN VITO	0,0768	BREBBIA	0,1487
LUMARZO	0,0897	VALBREVENNA	0,0970	BAGOLINO	0,1381	BREGANO	0,1435
MAGLIOLO	0,1173	VALLEBONA	0,2681	BALLABIO	0,2081	BREGNANO	0,1699
MAISSANA	0,1357	VALLECROSA	0,3783	BARANZATE	0,1907	BREMBATE	0,1432
MALLARE	0,0718	VARAZZE	0,5625	BARASSO	0,1727	BREMBATE DI SOPRA	0,1788
MASONE	0,1596	VARESE LIGURE	0,1202	BARBARIGA	0,1341	BREMBIO	0,1175
MASSIMINO	0,0795	VASIA	0,1236	BARBATA	0,1305	BREME	0,1021
MELE	0,2112	VENDONE	0,2027	BARBIANELLO	0,1157	BRENNA	0,1510
MENDATICA	0,0848	VENTIMIGLIA	0,3232	BARDELLO	0,1455	BRENO	0,1179
MEZZANEGO	0,1647	VERNAZZA	0,5756	BAREGGIO	0,1834	BRENTA	0,1493
MIGNANEGO	0,1302	VESSALICO	0,1314	BARGHE	0,1176	BRESCIA	0,2783
MILLESIMO	0,1077	VEZZANO LIGURE	0,1734	BARIANO	0,1230	BRESSANA BOTTARONE	0,1200
MIOGLIA	0,0537	VEZZI PORTIO	0,1806	BARLASSINA	0,1943	BRESSO	0,2620
MOCONESI	0,1423	VILLA FARALDI	0,2538	BARNI	0,1014	BREZZO DI BEDERO	0,1430
MOLINI DI TRIORA	0,0785	VILLANOVA D'ALBENGA	0,3352	BARZAGO	0,1356	BRIENNO	0,1682
MONEGLIA	0,4097	VOBBIA	0,0874	BARZANA	0,1244	BRIGNANO GERA D'ADDA	0,1382
MONTALTO LIGURE	0,0845	ZIGNAGO	0,0995	BARZANO	0,1641	BRINZIO	0,1451
MONTEBRUNO	0,0690	ZOAGLI	0,4263	BARZIO	0,2054	BRIONE	0,1090
MONTEGROSSO PIAN LATTE	0,0829	ZUCCARELLO	0,2376	BASCAPÈ	0,1213	BRIOSCO	0,1566
MONTEROSSO AL MARE	0,4985			BASIANO	0,1826	BRISSAGO-VALTRAVAGLIA	0,1196
MONTOGGIO	0,1048			BASiglio	0,2948	BRIVIO	0,1555
MURIALDO	0,0436			BASSANO BRESCIANO	0,1671	BRONI	0,1546
NASINO	0,1493			BASTIDA PANCARANA	0,1143	BRUGHIERO	0,2405
NE	0,1397			BATTUDA	0,1287	BRUMANO	0,0994
NEIRONE	0,0633			BEDERO VALCUVIA	0,1370	BRUNATE	0,1982
NOLI	0,5797			BEDIZOLE	0,1725	BRUNELLO	0,1382
OLIVETTA SAN MICHELE	0,1813			BEDULITA	0,1005	BRUSAPORTO	0,1526
ONZO	0,1559			BELGIOIOSO	0,1205	BRUSIMPIANO	0,1490
ORCO FEGLIANO	0,2181			BELLAGIO	0,1691	BUBBIANO	0,1404
ORERO	0,0549			BELLANO	0,1799	BUCCHINASSO	0,2418
ORTONOVO	0,1937			BELLINZAGO LOMBARDO	0,1712	BUGLIO IN MONTE	0,1115
ORTOVERO	0,2351			BELLUSCO	0,1955	BUGUGGIATE	0,1541
OSIGLIA	0,0618			BEMA	0,1138	BULCIAGO	0,1417
OSPEDALETTI	0,5002			BENE LARIO	0,1138	BULGAROSSO	0,1770
PALLARE	0,0493			BERBENNO	0,1083	BURAGO DI MOLGORA	0,1700
PERINALDO	0,1968			BERBENNO DI VALTELLINA	0,1222	BUSCATE	0,1590
PIANA CRIXIA	0,0507			BEREGAZZO CON FIGLIARO	0,1715	BUSNAGO	0,1593
PIETRA LIGURE	0,5607			BEREGUARDO	0,1407	BUSSERO	0,1915
PIETRABRUNA	0,1698			BERGAMO	0,2573	BUSTO ARSIZIO	0,1728
PIEVE LIGURE	0,4442			BERGAMO	0,1405	BUSTO GAROLFO	0,1667
PIEVE DI TECO	0,1695			BERNAREGGIO	0,1735	CA' D'ANDREA	0,0644
PIGNA	0,1741			BERNATE TICINO	0,1550	CABATE	0,1738
PICNONE	0,1447			BERTONICO	0,1064	CADEGLIANO-VICONAGO	0,1216
PLODIO	0,0675			BERZO DEMO	0,0985	CADORAGO	0,1739
POMPIANA	0,2840			BERZO INTERIORE	0,1199	CADREZZATE	0,1381
PONTEDASSIO	0,2527			BERZO SAN FERMO	0,1093	CAGLIO	0,1014
PONTINVERA	0,1206			BESANA IN BRIANZA	0,1968	CAGNO	0,1512
PORNASSIO	0,1831			BESANO	0,1417	CAINO	0,1733
PORTOFINO	1,0000			BESATE	0,1581	CAIOLO	0,0973
PORTOVENERE	0,5370			BESNATE	0,1329	CAIRATE	0,1393
PRELA	0,1361			BESOZZO	0,1564	CALCINATE	0,1396
PROPATA	0,0415			BIANDRONNO	0,1455	CALCINATO	0,1577
QUILLIANO	0,2193			BIANZANO	0,1221	CALCIO	0,1374
RANZO	0,1285			BIANZONE	0,1112	CALCO	0,1538
RAPALLO	0,4262			BIASSONO	0,1870	CALOLZIOCORTE	0,1845
RECCO	0,4669			BIENNO	0,1235	CALUSCO D'ADDA	0,1827
REZZO	0,1087			BIGARELLO	0,0815	CALVAGESE DELLA RIVIERA	0,1526
REZZOAGLIO	0,1146			BINAGO	0,1715	CALVATONE	0,0672
RIALTO	0,1552			BINASCIO	0,1763	CALVENZANO	0,1191
RICCÒ DEL GOLFO DI SPEZIA	0,1385			BIONE	0,1047	CALVIGNANO	0,1047
RIOMAGGIORE	0,5690			BISUSCHIO	0,1441	CALVIGNASCO	0,1445
RIVA LIGURE	0,4869			BIZZARONE	0,1578	CALVISANO	0,1237
ROCCAVIGNALE	0,0817			BLELLO	0,0959	CAMAIRAGO	0,1047
ROCCHETTA NERVINA	0,1141			BLESSAGNO	0,1274	CAMBIAGO	0,1467
ROCCHETTA DI VARA	0,1113			BLEVIO	0,1817	CAMERATA CORNELLO	0,1036
RONCO SCRIVIA	0,1464			BODIO LOMNAGO	0,1301	CAMISANO	0,1008
RONDANINA	0,0383			BOFFALORA D'ADDA	0,1193	CAMPAGNOLA CREMASCA	0,0750
ROSSIGLIONE	0,1144			BOFFALORA SOPRA TICINO	0,1586	CAMPARADA	0,1734
ROVEGNO	0,0540			BOLGARE	0,1320	CAMPIONE D'ITALIA	0,4309
SAN BARTOLOMEO AL MARE	0,4919			BOLLATE	0,2085	CAMPODOLCINO	0,2891
SAN BIAGIO DELLA CIMA	0,2007			BOLTIERE	0,1495	CAMPOSPINOSO	0,1340
SAN COLOMBANO CERTENOLI	0,1500			BONATE SOPRA	0,1364	CANDIA LOMELLINA	0,1053
SAN LORENZO AL MARE	0,4553			BONATE SOTTO	0,1315	CANEGRATE	0,1625
SANREMO	0,4179			BONEMERSE	0,1039	CANEVINO	0,0926
SANT'OLCESE	0,1671			BORDOLANO	0,0659	CANNETO PAVESE	0,1141
SANTA MARGHERITA LIGURE	0,6638			BORGARELLO	0,1439	CANNETO SULL'OGGIO	0,0696
SANTO STEFANO AL MARE	0,4919			BORGHETTO LODIGIANO	0,1183	CANONICA D'ADDA	0,1496
SANTO STEFANO D'AVETO	0,1725			BORGO PRIOLO	0,1157	CANTELLO	0,1527
SANTO STEFANO DI MAGRA	0,1746			BORGO SAN GIACOMO	0,1482	CANTÙ	0,1921
SARZANA	0,2706			BORGO SAN GIOVANNI	0,1221	CANZO	0,1301

### REGIONE LOMBARDIA




## Elenco, per Regione, dei Comuni e del relativo livello delle quotazioni immobiliari

CAPERGNANICA	0,1008	CASTELNUOVO BOZZENTE	0,1602	COLONNO	0,1775	DUNO	0,1424
CAPIAGO INTIMIANO	0,1817	CASTELSEPRIO	0,1316	COLORINA	0,1010	EDOLO	0,1498
CAPIZZONE	0,1055	CASTELVECCANA	0,1661	COLTURANO	0,1536	ELLO	0,1387
CAPO DI PONTE	0,1162	CASTELVERDE	0,1242	COLVERDE	0,1714	ENDINE GAIANO	0,1376
CAPONAGO	0,1619	CASTELVISCONTI	0,0659	COLZATE	0,1277	ENTRATICO	0,1408
CAPOVALLE	0,1001	CASTENEDOLO	0,1665	COMABBIO	0,1327	ERBA	0,1818
CAPPELLA CANTONE	0,0712	CASTIGLIONE OLONA	0,1531	COMAZZO	0,1312	ERBUSCO	0,1887
CAPPELLA DE' PICENARDI	0,0644	CASTIGLIONE D'ADDA	0,1078	COMERIO	0,1709	ERVE	0,1417
CAPRALBA	0,0750	CASTIGLIONE D'INTELLI	0,1462	COMEZZANO-CIZZAGO	0,1334	ESINE	0,1209
CAPRIANO DEL COLLE	0,1663	CASTIGLIONE DELLE STIVIERE	0,1307	COMMESSAGGIO	0,0661	ESINO LARIO	0,1467
CAPRIATE SAN GERVASIO	0,1643	CASTIONE ANDEVENNO	0,1176	COMO	0,2746	EUPILIO	0,1469
CAPRINO BERGAMASCO	0,1417	CASTIONE DELLA PRESOLANA	0,1805	COMUN NUOVO	0,1378	FAEDO VALTELLINO	0,1014
CAPRIOLO	0,1570	CASTIRAGA VIDARDO	0,1196	CONCESIO	0,2054	FAGGETO LARIO	0,1598
CARATE BRIANZA	0,2126	CASTO	0,1123	CONCOREZZO	0,2082	FAGNANO OLONA	0,1559
CARATE URIO	0,1949	CASTREZZATO	0,1394	CONFENZA	0,0827	FALOPPIO	0,1631
CARAVAGGIO	0,1721	CASTRO	0,1533	COPIANO	0,1175	FARA GERA D'ADDA	0,1379
CARAVATE	0,1516	CASTRONNO	0,1494	CORANA	0,1136	FARA OLIVANA CON SOLA	0,1255
CARBONARA AL TICINO	0,1160	CAVA MANARA	0,1395	CORBETTA	0,1822	FELONICA	0,0607
CARBONARA DI PO	0,0663	CAVACURTA	0,1104	CORMANO	0,2403	FENEGRÒ	0,1616
CARBONATE	0,1754	CAVALLASCA	0,1833	CORNA IMAGNA	0,1055	FERNO	0,1447
CARDANO AL CAMPO	0,1437	CAVARGNA	0,0952	CORNALBA	0,1029	FERRERA ERBOGNONE	0,1079
CARENNO	0,1439	CAVARIA CON PREMEZZO	0,1383	CORNALE E BASTIDA	0,1105	FERRERA DI VARESE	0,1407
CARIMATE	0,1907	CAVENAGO D'ADDA	0,1136	CORNAREDO	0,2020	FIESCO	0,0750
CARLAZZO	0,1206	CAVENAGO DI BRIANZA	0,1741	CORNATE D'ADDA	0,1730	FIESSE	0,1253
CARNAGO	0,1370	CAVERNAGO	0,1292	CORNEGLIANO LAUDENSE	0,1298	FIGINO SERENZA	0,1766
CARNATE	0,1761	CAVRIANA	0,0964	CORNO GIOVINE	0,0967	FILAGO	0,1375
CAROBIO DEGLI ANGELI	0,1587	CAZZAGO BRABBA	0,1279	CORNOVECCHIO	0,0973	FILIGHERA	0,1097
CARONA	0,1195	CAZZAGO SAN MARTINO	0,1662	CORREZZANA	0,1482	FINO MORNASCO	0,1900
CARONNO PERTUSELLA	0,1514	CAZZANO SANT'ANDREA	0,1271	CORRIDO	0,1059	FINO DEL MONTE	0,1249
CARONNO VARESINO	0,1380	CECIMA	0,0927	CORSICO	0,2295	FIORANO AL SERIO	0,1446
CARPENEDOLO	0,1342	CEDEGOLO	0,1121	CORTE FRANCA	0,1878	FLERO	0,2080
CARPIANO	0,1602	CEDRASCO	0,1115	CORTE PALASIO	0,1095	FOMBIO	0,1050
CARUGATE	0,2045	CELLA DATI	0,0644	CORTE DE' CORTESI CON CIGNONE	0,0882	FONTANELLA	0,1258
CARUGO	0,1806	CELLATICA	0,2145	CORTE DE' FRATI	0,0644	FONTENO	0,1154
CARVICO	0,1310	CENATE SOPRA	0,1445	CORTENO GOLGI	0,1213	FOPPOLO	0,1395
CASALBUTTANO ED UNITI	0,0895	CENATE SOTTO	0,1537	CORTENOVA	0,1560	FORCOLA	0,1032
CASALE CREMASCO-VIDOLASCO	0,1008	CENE	0,1456	CORTENUOVA	0,1159	FORESTO SPARSO	0,1133
CASALE LITTA	0,1209	CERANO D'INTELLI	0,1543	CORTEOLONA	0,1132	FORMIGARA	0,0659
CASALETTO CEREDANO	0,0750	CERANOVA	0,1075	CORVINO SAN QUIRICO	0,0962	FORNANO SAN GIOVANNI	0,1256
CASALETTO LODIGIANO	0,1241	CERCINO	0,1037	CORZANO	0,1291	FORTUNAGO	0,0976
CASALETTO VAPRIO	0,1008	CERESARA	0,0759	COSIO VALTELLINO	0,1291	FRASCAROLO	0,1002
CASALETTO DI SOPRA	0,0750	CERETE	0,1261	COSTA MASNAGA	0,1604	FUIPIANO VALLE IMAGNA	0,1060
CASALMAGGIORE	0,1150	CERETTO LOMELLINA	0,0921	COSTA SERINA	0,1066	FUSINE	0,1108
CASALMAIOCCO	0,1280	CERGNAGO	0,0983	COSTA VALLE IMAGNA	0,1046	GABBIONETA-BINANUOVA	0,0644
CASALMORANO	0,0659	CERIANO LAGHETTO	0,1523	COSTA VOLPINO	0,1633	GADESICO-PIEVE DELMONA	0,0718
CASALMORO	0,0761	CERMENATE	0,1775	COSTA DE' NOBILI	0,1144	GAGGIANO	0,1862
CASALOLDO	0,0806	CERNOBBIO	0,2992	COSTA DI MEZZATE	0,1463	GALBIATE	0,1554
CASALPUSTERLENGO	0,1332	CERNUSCO LOMBARDONE	0,1945	COVO	0,1346	GALGAGNANO	0,1135
CASALROMANO	0,0672	CERNUSCO SUL NAVIGLIO	0,2950	COZZO	0,0858	GALLARATE	0,1615
CASALZUIGNO	0,1459	CERRO MAGGIORE	0,1756	CRANDOLA VALSASSINA	0,1460	GALLIATE LOMBARDO	0,1412
CASANOVA LONATI	0,1106	CERRO AL LAMBRO	0,1566	CREDARO	0,1396	GALLIAVOLA	0,1099
CASARGO	0,1508	CERTOSA DI PAVIA	0,1285	CREDERA RUBBIANO	0,0666	GAMBARA	0,1350
CASARILE	0,1452	CERVENO	0,1088	CREMA	0,1706	GAMBARANA	0,1118
CASASCO D'INTELLI	0,1543	CERVESINA	0,1031	CREMELLA	0,1434	GAMBOLÒ	0,1424
CASATENOVO	0,1688	CERVIGNANO D'ADDA	0,1146	CREMENAGA	0,1202	GANDELLINO	0,1149
CASATISMA	0,1127	CESANA BRIANZA	0,1549	CREMENO	0,1845	GANDINO	0,1363
CASAZZA	0,1591	CESANO BOSCONI	0,2030	CREMIA	0,1362	GANDOSSO	0,1355
CASCIAGO	0,1572	CESANO MADERNO	0,2094	CREMONA	0,1733	GARBAGNATE MILANESE	0,1947
CASEI GEROLA	0,1191	CESATE	0,2077	CREMOSANO	0,0750	GARBAGNATE MONASTERO	0,1427
CASELLE LANDI	0,0972	CETO	0,1088	CRESPIATICA	0,1084	GARDONE RIVIERA	0,3237
CASELLE LURANI	0,1183	CEVO	0,1001	CROSIO DELLA VALLE	0,1389	GARDONE VAL TROMPIA	0,1943
CASIRATE D'ADDA	0,1425	CHIARI	0,2091	CROTTA D'ADDA	0,0644	GARGNANO	0,2755
CASINO DERBA	0,1035	CHIAVENNA	0,1969	CUSSO AL MONTE	0,1360	GARLASCO	0,1470
CASNATE CON BERNATE	0,1090	CHIESA IN VALMALENCO	0,2925	CUCCHAGO	0,1715	GARLATE	0,1560
CASNIGO	0,1372	CHIEVE	0,0666	CUGGIONO	0,1490	GARZENO	0,0945
CASORATE PRIMO	0,1713	CHIGNOLO PO	0,1377	CUGLIATE-FABIASCO	0,1451	GARZANO	0,1762
CASORATE SEMPIONE	0,1357	CHIGNOLO D'ISOLA	0,1278	CUMIGNANO SUL NAVIGLIO	0,0659	GAVARDO	0,1672
CASOREZZO	0,1726	CHUDUNO	0,1442	CUNARDO	0,1497	GAVERINA TERME	0,1181
CASPOGGIO	0,2607	CHIURO	0,1195	CURA CARPIGNANO	0,1404	GAVIRATE	0,1715
CASSAGO BRIANZA	0,1391	CICOGNOLO	0,0644	CURIGLIA CON MONTEVIASCO	0,1120	GAZOLDO DEGLI IPPOLITI	0,0835
CASSANO MAGNAGO	0,1561	CIGOGNOLA	0,1201	CURNO	0,2127	GAZZADA SCHIANNO	0,1491
CASSANO VALCUVIA	0,1366	CIGOLE	0,1183	CURTATONE	0,0968	GAZZANIGA	0,1428
CASSANO D'ADDA	0,1842	CILAVEGNA	0,1125	CUSAGO	0,2381	GAZZUOLO	0,0666
CASSIGLIO	0,0981	CIMBERGO	0,1231	CUSANO MILANINO	0,2586	GEMONIO	0,1624
CASSINA RIZZARDI	0,1739	CINGIA DE' BOTTI	0,0882	CUSINO	0,0958	GENIVOLTA	0,0895
CASSINA VALSASSINA	0,1752	CINISELLO BALSAMO	0,2174	CUSIO	0,1066	GENZONE	0,1154
CASSINA DE' PECCHI	0,2182	CINO	0,1042	CUVEGLIO	0,1434	GERA LARIO	0,1484
CASSINETTA DI LUGAGNANO	0,1589	CIRIMIDO	0,1634	CUVIO	0,1495	GERENZAGO	0,1154
CASSOLNOVO	0,1087	CISANO BERGAMASCO	0,1463	DAIRAGO	0,1611	GERENZANO	0,1513
CASTANA	0,1073	CISERANO	0,1446	DALMINE	0,1845	GERMIGNAGA	0,1513
CASTANO PRIMO	0,1595	CISLAGO	0,1616	DARFO BOARIO TERME	0,1515	GEROLA ALTA	0,1222
CASTEGGIO	0,1370	CISLIANO	0,1503	DAVERIO	0,1487	GERRE DE' CAPRIOLI	0,0644
CASTEGNATO	0,1725	CITTIGLIO	0,1593	DAZIO	0,1131	GESSATE	0,1849
CASTEL GABBIANO	0,0666	CIVATE	0,1556	DELEBIO	0,1255	GHEDI	0,1681
CASTEL GOFFREDO	0,0896	CIVIDATE CAMUNO	0,1275	DELLO	0,1289	GHISALBA	0,1378
CASTEL MIELLA	0,1891	CIVIDATE AL PIANO	0,1351	DEROVERE	0,0644	GHIANICO	0,1098
CASTEL ROZZONE	0,1259	CIVO	0,1030	DERVIO	0,1836	GIUSSAGO	0,1373
CASTEL D'ARIO	0,0839	CLAINO CON OSTENO	0,1194	DESENZANO DEL GARDA	0,3045	GIUSSANO	0,1879
CASTELBELFORTE	0,0810	CLIVIO	0,1364	DESIO	0,1986	GODIASCO SALICE TERME	0,1360
CASTELCOVATI	0,1359	CLUSONE	0,1755	DIZZASCO	0,1434	GOTTO	0,0950
CASTELDIDONE	0,0583	COCCAGLIO	0,1804	DOLZAGO	0,1316	GOLASECCA	0,1185
CASTELLANZA	0,1550	COCQUIO-TREVISAGO	0,1587	DOMASO	0,1483	GOLFRENZO	0,0981
CASTELLEONE	0,1334	CODEVILLA	0,1118	DONGO	0,1629	GOMBITO	0,0659
CASTELLETTO DI BRANDUZZO	0,1161	CODOGNO	0,1482	DORIO	0,1451	GONZAGA	0,0836
CASTELLI CALEPIO	0,1743	COGLIATE	0,1563	DORNO	0,1177	GORDONA	0,1014
CASTELLO CABIAGLIA	0,1428	COLERE	0,1305	DOSOLO	0,0643	GORGONZOLA	0,2206
CASTELLO D'AGOGNA	0,0921	COLICO	0,1934	DOSSENA	0,0943	GORLA MAGGIORE	0,1440
CASTELLO DELL'ACQUA	0,1078	COLLE BRIANZA	0,1250	DOSSO DEL LIRO	0,0949	GORLA MINORE	0,1417
CASTELLO DI BRIANZA	0,1267	COLLEBEATO	0,2182	DOVERA	0,1008	GORLAGO	0,1455
CASTELLUCCHIO	0,0728	COLLIO	0,1326	DRESANO	0,1783	GORLE	0,2001
CASTELMARTE	0,1128	COLOGNE	0,1514	DRIZZONA	0,0828	GORNATE OLONA	0,1352
CASTELNOVETTO	0,0862	COLOGNO MONZESE	0,2407	DUBINO	0,1300	GORNO	0,1231
CASTELNUOVO BOCCA D'ADDA	0,0962	COLOGNO AL SERIO	0,1614	DUMENZA	0,1147	GOTTOLONGO	0,1398
						GRAFFIGNANA	0,1207




## Elenco, per Regione, dei Comuni e del relativo livello delle quotazioni immobiliari

GRANDATE	0,1769	LUMEZZANE	0,1799	MONTE MARENZO	0,1497	PADERNO PONCHIELLI	0,0644
GRANDOLA ED UNITI	0,1226	LUNGAVILLA	0,1408	MONTEBELLO DELLA BATTAGLIA	0,1285	PADERNO D'ADDA	0,1669
GRANTOLA	0,1239	LURAGO MARINONE	0,1535	MONTECALVO VERSIGGIA	0,0926	PAGAZZANO	0,1329
GRASSOBBIO	0,1722	LURAGO D'ERBA	0,1521	MONTEGRINO VALTRAVAGLIA	0,1218	PAGNONA	0,1197
GRAVEDONA ED UNITI	0,1553	LURANO	0,1258	MONTELLO	0,1404	PAISCO LOVENO	0,0946
GRAVELLONA LOMELLINA	0,1168	LURATE CACCIVIO	0,1776	MONTEMEZZO	0,0915	PAITONE	0,1786
GREZZAGO	0,1625	LUVINATE	0,1651	MONTESEANO	0,1322	PALADINA	0,1780
GRIANTE	0,2181	LUZZANA	0,1313	MONTESEGALE	0,0955	PALAZZAGO	0,1579
GROMO	0,1165	MACCAGNO CON PINO E VEDDASCA	0,1437	MONTEVECCHIA	0,1691	PALAZZO PIGNANO	0,1008
GRONE	0,1030	MACCASTORNA	0,0989	MONTICELLI BRUSATI	0,1972	PALAZZOLO SULL'OGGIO	0,1853
GRONTARDO	0,0644	MACHERIO	0,1782	MONTICELLI PAVESE	0,0993	PALESTRO	0,0806
GROPELLO CAIROLI	0,1156	MACLODIO	0,1357	MONTICELLO BRIANZA	0,1584	PALOSCO	0,1356
GROSIO	0,1235	MADESIMO	0,5252	MONTICHIARI	0,1894	PANCARANA	0,1143
GROSOTTO	0,1180	MADIGNANO	0,1008	MONTIRONE	0,1614	PANDINO	0,1403
GRUMELLO CREMONESE ED UNITI	0,0644	MADONE	0,1274	MONTODINE	0,0666	PANTIGLIATE	0,1555
GRUMELLO DEL MONTE	0,1696	MAGASA	0,0812	MONTORFANO	0,1815	PARABIAGO	0,2034
GUANZATE	0,1885	MAGENTA	0,1975	MONTÙ BECCARIA	0,1421	PARATICO	0,1796
GUARDAMIGLIO	0,1034	MAGHERNO	0,1121	MONVALLE	0,1486	PARLASCO	0,1229
GUIDO VISCONTI	0,1562	MAGNACAVALLO	0,0646	MONZA	0,2601	PARONA	0,0958
GUIDIZZOLO	0,0890	MAGNAGO	0,1579	MONZAMBANO	0,1091	PARRE	0,1336
GUSSAGO	0,2202	MAGREGGIO	0,1019	MORAZZONE	0,1458	PARZANICA	0,1349
GUSSOLA	0,0637	MAIRAGO	0,1045	MORBEGNO	0,1794	PASPARDO	0,1246
IDRO	0,1459	MAIRANO	0,1341	MORENGO	0,1295	PASSIRANO	0,1826
IMBERSAGO	0,1551	MALAGNINO	0,0866	MORIMONDO	0,1490	PASTURO	0,1439
INARZO	0,1178	MALEGNÒ	0,1089	MORNAGO	0,1239	PAULLO	0,1755
INCUIDINE	0,1247	MALEO	0,1040	MORNICO LOSANA	0,0961	PAVIA	0,2127
INDUNO OLONA	0,1393	MALGESSO	0,1412	MORNICO AL SERIO	0,1398	PAVONE DEL MELLA	0,1383
INTROBIO	0,1654	MALGRATE	0,1730	MORTARA	0,1125	PEDESINA	0,1006
INTROZZO	0,1463	MALNATE	0,1594	MORTERONE	0,1052	PEDRENGO	0,1719
INVERIGO	0,1643	MALONNO	0,1021	MOZZAZZANO	0,1008	PEGLIO	0,0949
INVERNO E MONTELEONE	0,1132	MANDELLO DEL LARIO	0,2104	MOTTA BALUFFI	0,0644	PEGOGNAGA	0,0814
INVERUNO	0,1604	MANERBA DEL GARDA	0,3088	MOTTA VISCONTI	0,1529	PEIA	0,1269
INZAGO	0,1685	MANERBIO	0,1853	MOTTEGGIANA	0,0780	PELLIO INTELVI	0,1347
IRMA	0,1201	MANTELLIO	0,1072	MOZZANICA	0,1353	PERLEDO	0,1550
ISEO	0,2404	MANTOVA	0,1183	MOZZATE	0,1854	PERO	0,2422
ISOLA DOVARESE	0,0644	MAPELLO	0,1509	MOZZO	0,1929	PERSICO DOSIMO	0,0882
ISOLA DI FONDRÀ	0,0966	MARCALLO CON CASONE	0,1639	MUGGIÒ	0,2001	PERTICA ALTA	0,0860
ISORELLA	0,1381	MARCARIA	0,0706	MULAZZANO	0,1603	PERTICA BASSA	0,0860
ISPRÀ	0,1313	MARCHENO	0,1361	MURA	0,0928	PESCAROLO ED UNITI	0,0644
ISSO	0,1109	MARCHIROLO	0,1505	MUSCOLINE	0,1730	PESCATE	0,1566
IZANO	0,0666	MARCIGNAGO	0,1285	MUSSO	0,1297	PESCHIERA BORROMEO	0,2205
JERAGO CON ORAGO	0,1383	MARGNO	0,1444	NAVE	0,1840	PESSANO CON BORNAGLIO	0,1841
LA VALLETTA BRIANZA	0,1534	MARIANA MANTOVANA	0,0641	NEMBRO	0,1766	PESSINA CREMONESE	0,0644
LACCHIARELLA	0,1884	MARIANO COMENSE	0,1837	NERVIANO	0,1808	PEZZAZE	0,1175
LAGLIO	0,1897	MARMENTINO	0,0874	NESSO	0,1520	PIADENA	0,0828
LAINATE	0,1968	MARMIROLO	0,0948	NIARDO	0,1034	PIAN CAMUNO	0,1491
LAINO	0,1324	MARNATE	0,1411	NIBIONNO	0,1488	PIANCOGNO	0,1112
LALLIO	0,1956	MARONE	0,1580	NICORVO	0,0868	PIANELLO DEL LARIO	0,1297
LAMBRUGO	0,1369	MARTIGNANA DI PO	0,0672	NOSATE	0,1561	PIANENGO	0,0750
LANDRIANO	0,1546	MARTINENGO	0,1434	NOVA MILANESE	0,2132	PIANICO	0,1289
LANGOSCO	0,0814	MARUDO	0,1185	NOVATE MEZZOLA	0,1155	PIANTEDO	0,1150
LANZADA	0,2470	MARZANO	0,1075	NOVATE MILANESE	0,2622	PIARIO	0,1256
LANZO D'INTELVI	0,1381	MARZIO	0,1355	NOVEDRATE	0,1676	PIATEDA	0,1181
LARDIRAGO	0,1166	MASATE	0,1804	NOVIGLIO	0,1391	PIAZZA BREMBANA	0,1599
LASNIGO	0,1019	MASCIAGO PRIMO	0,1399	NUVOLENTI	0,1847	PIAZZA TORRE	0,1259
LAVENA PONTE TRESA	0,1687	MASLIANICO	0,2173	NUVOLERA	0,1786	PIAZZOLO	0,1105
LAVENO-MOMBELLO	0,1864	MASSALENGO	0,1081	ODOLO	0,1354	PIERANICA	0,0666
LAVENONE	0,1109	MAZZANO	0,1846	OFFANENGO	0,1287	PIETRA DE' GIORGI	0,0973
LAZZATE	0,1658	MAZZO DI VALTELLINA	0,1090	OFFLAGA	0,1343	PIEVE ALBIGNOLA	0,1011
LECCO	0,2280	MEDA	0,2013	OGGIONA CON SANTO STEFANO	0,1360	PIEVE EMANUELE	0,1941
LEFFE	0,1451	MEDE	0,1193	OGGIONO	0,1659	PIEVE FISSIRAGA	0,1213
LEGGIUNO	0,1486	MEDIGLIA	0,1453	OLEVANO DI LOMELLINA	0,0898	PIEVE PORTO MORONE	0,1230
LEGNANO	0,2141	MEDOLAGO	0,1307	OLGIATE COMASCO	0,1827	PIEVE SAN GIACOMO	0,0882
LENNÀ	0,1161	MEDOLE	0,0819	OLGIATE MOLGORA	0,1646	PIEVE D'OLMI	0,0644
LENO	0,1573	MELFIGNANO	0,2290	OLGIATE OLONA	0,1544	PIEVE DEL CAIRO	0,1109
LENTATE SUL SEVESO	0,1689	MELLETTI	0,0983	OLGINATE	0,1659	PIEVE DI CORIANO	0,0726
LESMO	0,2006	MELLO	0,1056	OLIVA GESSI	0,1069	PIGRA	0,1274
LEVATE	0,1439	MELZO	0,2629	OLIVETO LARIO	0,1455	PINAROLO PO	0,1138
LEZZENO	0,1497	MENAGGIO	0,2054	OLMENETA	0,0644	PIOLTELLO	0,1933
LIERNA	0,1876	MENCONICO	0,1252	OLMO AL BREMBO	0,1105	PISGONE	0,1443
LIMBIATE	0,2061	MERATE	0,2169	OLTRE IL COLLE	0,1162	PIUBEGA	0,0657
LIMIDO COMASCO	0,1625	MERCALLO	0,1255	OLTRESSENDA ALTA	0,1131	PIURO	0,1053
LIMONE SUL GARDA	0,3374	MERLINO	0,1129	OLTRONA DI SAN MAMETTE	0,1640	PIZZALE	0,1356
LINAROLO	0,1315	MERONE	0,1369	OME	0,2068	PIZZIGHETTONE	0,0911
LIPOMO	0,1650	MESE	0,1210	ONETA	0,1016	PLESIO	0,1295
LIRIO	0,1052	MESENZANA	0,1207	ONO SAN PIETRO	0,1119	POGGIO RUSCO	0,0776
LISCATE	0,1815	MESERO	0,1525	ONORE	0,1283	POGGIRIDENTI	0,1289
LISSONE	0,2082	MEZZAGO	0,1789	OPERA	0,2433	POGLIANO MILANESE	0,1706
LIVIGNO	0,6219	MEZZANA BIGLI	0,1066	ORIGGIO	0,1546	POGNANA LARIO	0,1514
LIVO	0,0949	MEZZANA RABATTONE	0,1052	ORINO	0,1447	POGNANO	0,1261
LIVRAGA	0,1163	MEZZANINO	0,1157	ORIO LITTA	0,0985	POLAVENO	0,1397
LOCATE VARESI NO	0,1633	MEZZOLDI	0,1360	ORIO AL SERIO	0,1887	POLPENAZZE DEL GARDA	0,2138
LOCATE DI TRIULZI	0,2329	MILANO	0,3729	ORNAGO	0,1566	POMPIANO	0,1204
LOCATELLO	0,1051	MILZANO	0,1112	ORNICA	0,1108	POMPONESCO	0,0660
LODI	0,2031	MIRADOLO TERME	0,1421	ORSENI GO	0,1430	PONCARALE	0,1664
LODI VECCHIO	0,1407	MISANO DI GERA D'ADDA	0,1271	ORZINUOVI	0,1858	PONNA	0,1274
LODRINO	0,1234	MISINTO	0,1673	ORZIVECCHI	0,1398	PONTE LAMBRO	0,1321
LOGRATO	0,1571	MISSAGLIA	0,1974	OSIO SOPRA	0,1781	PONTE NIZZA	0,0980
LOMAGNA	0,1844	MOGGIO	0,1880	OSIO SOTTO	0,1754	PONTE NOSSA	0,1287
LOMAZZO	0,1794	MOGLIA	0,0849	OSMATE	0,1297	PONTE SAN PIETRO	0,1742
LOMELLO	0,1144	MOIO DE' CALVI	0,1079	OSNAGO	0,1735	PONTE DI LEGNO	0,3102
LONATE CEPPINO	0,1338	MOLTENO	0,1519	OSPEDALETTO LODIGIANO	0,1041	PONTE IN VALTELLINA	0,1243
LONATE POZZOLO	0,1274	MOLTRASIO	0,1745	OSPITALETTO	0,1846	PONTERANICA	0,1950
LONATE DEL GARDA	0,2138	MONASTEROLO DEL CASTELLO	0,1569	OSSAGO LODIGIANO	0,1163	PONTEVICO	0,1341
LONGHENA	0,1195	MONGUZZO	0,1369	OSSIMO	0,1051	PONTI SUL MINCIO	0,1158
LONGONE AL SEGRINO	0,1506	MONIGA DEL GARDA	0,3105	OSSONA	0,1530	PONTIDA	0,1482
LOSINE	0,1237	MONNO	0,1157	OSTIANO	0,0889	PONTIROLO NUOVO	0,1411
LOVERE	0,1900	MONTAGNA IN VALTELLINA	0,1383	OSTIGLIA	0,0701	PONTOGLIO	0,1366
LOVERO	0,1053	MONTALTO PAVESE	0,0926	OTTOBIANO	0,1006	PORLEZZA	0,1232
LOZZO	0,1179	MONTANASO LOMBARDO	0,1289	OZZERO	0,1425	PORTALBERA	0,1648
LOZZA	0,1455	MONTANO LUCINO	0,1810	PADENGHE SUL GARDA	0,2968	PORTO CERESIO	0,1510
LUINO	0,1494	MONTE CREMASCO	0,1008	PADERNO DUGNANO	0,2487	PORTO MANTOVANO	0,0866
LUISAGO	0,1754	MONTE ISOLA	0,1831	PADERNO FRANCIACORTA	0,1833	PORTO VALTRAVAGLIA	0,1513



## Elenco, per Regione, dei Comuni e del relativo livello delle quotazioni immobiliari


POSTALESIO	0,1178	SAMOLACO	0,1030	SOMAGLIA	0,1010	TURANO LODIGIANO	0,1037
POZZAGLIO ED UNITI	0,0882	SAN BARTOLOMEO VAL CAVARGNA	0,0958	SOMMA LOMBARDO	0,1250	TURATE	0,1811
POZZO D'ADDA	0,1624	SAN BASSANO	0,0659	SOMMO	0,1213	TURBIGO	0,1489
POZZOLENGO	0,1830	SAN BENEDETTO PO	0,0870	SONCINO	0,0943	UBIALE CLANEZZO	0,0979
POZZUOLO MARTESANA	0,1721	SAN CIPRIANO PO	0,1302	SONDALO	0,1487	UBOLDO	0,1523
PRADALUNGA	0,1458	SAN COLOMBANO AL LAMBRO	0,1235	SONDRIO	0,2177	UGGIATE-TREVANO	0,1638
PRALBOINO	0,1306	SAN DAMIANO AL COLLE	0,1013	SONGAVAZZO	0,1276	URAGO D'OGLIO	0,1547
PRATA CAMPORACCIO	0,1261	SAN DANIELE PO	0,0644	SONICO	0,1057	URGNANO	0,1411
PREDORE	0,1806	SAN DONATO MILANESE	0,2540	SORDIO	0,1631	USMATE VELATE	0,1701
PREGNANA MILANESE	0,1523	SAN FEDELE INTELVI	0,1424	SORESINA	0,1200	VAIANO CREMASCO	0,1008
PREMANA	0,1446	SAN FELICE DEL BENACO	0,2783	SORICO	0,1332	VAILATE	0,1253
PREMOLO	0,1125	SAN FERMO DELLA BATTAGLIA	0,1871	SORISOLE	0,1744	VAL BREMBILLA	0,1200
PRESEGLIE	0,1267	SAN FIORANO	0,0992	SORMANO	0,1014	VAL MASINO	0,1328
PRESEZZO	0,1531	SAN GENESIO ED UNITI	0,1389	SOSPIRO	0,0882	VAL REZZO	0,1039
PRESTINE	0,1048	SAN GERVASIO BRESCIANO	0,1193	SOTTO IL MONTE GIOVANNI XXIII	0,1435	VAL DI NIZZA	0,0992
PREVALLE	0,1682	SAN GIACOMO FILIPPO	0,1787	SOVERE	0,1358	VALBONDIONE	0,1337
PRIMALUNA	0,1495	SAN GIACOMO DELLE SEGNAATE	0,0705	SOVICO	0,1790	VALBREMBO	0,1740
PROSERPIO	0,1270	SAN GIORGIO DI LOMELLINA	0,0996	SPESSA	0,1243	VALBRONA	0,1019
PROVAGLIO VAL SABBIA	0,0947	SAN GIORGIO DI MANTOVA	0,0904	SPINADESCO	0,0644	VALDIDENTRO	0,3177
PROVAGLIO D'ISEO	0,1899	SAN GIORGIO SU LEGNANO	0,1476	SPINEDA	0,0583	VALDISOTTO	0,2926
PUEGNAGO SUL GARDA	0,2133	SAN GIOVANNI BIANCO	0,1478	SPINO D'ADDA	0,1489	VALEGGIO	0,0993
PUMENENGO	0,1161	SAN GIOVANNI DEL DOSSO	0,0669	SPINONE AL LAGO	0,1514	VALERA FRATTA	0,1206
PUSIANO	0,1575	SAN GIOVANNI IN CROCE	0,0672	SPIRANO	0,1377	VALFURVA	0,3493
QUINGENTOLE	0,0658	SAN GIULIANO MILANESE	0,1880	SPRIANA	0,1376	VALGANNA	0,1437
QUINTANO	0,0666	SAN MARTINO SICCOMARIO	0,1413	STAGNO LOMBARDO	0,0644	VALGOGGIO	0,1132
QUINZANO D'OGLIO	0,1477	SAN MARTINO D'ARGINE	0,0661	STAZZONA	0,0945	VALGREGHENTINO	0,1282
QUISTELLO	0,0875	SAN MARTINO DEL LAGO	0,0583	STEAZZANO	0,1816	VALLE LOMELLINA	0,1073
RAMPONIO VERNA	0,1172	SAN MARTINO IN STRADA	0,1438	STRADELLA	0,1827	VALLE SALIMBENE	0,1192
RANCIO VALCUVIA	0,1394	SAN NAZZARO VAL CAVARGNA	0,0958	STROZZA	0,1109	VALLEVE	0,1065
RANCO	0,1418	SAN PAOLO	0,1239	SUARDI	0,0974	VALLIO TERME	0,1431
RANICA	0,1901	SAN PAOLO D'ARGON	0,1540	SUEGLIO	0,1298	VALMADRERA	0,1627
RANZANICO	0,1349	SAN PELLEGRINO TERME	0,1540	SUELLO	0,1446	VALMOREA	0,1671
RASURA	0,1066	SAN ROCCO AL PORTO	0,1154	SUISIO	0,1305	VALNEGRA	0,0989
REA	0,1157	SAN SIRO	0,1339	SULBIATE	0,1724	VALSOLDA	0,1330
REDAVALLE	0,1253	SAN VITTORE OLONA	0,1860	SULZANO	0,1787	VALTORTA	0,1026
REDONDESCO	0,0636	SAN ZENO NAVIGLIO	0,1890	SUMIRAGO	0,1418	VALVERDE	0,1061
REMEDELLO	0,1390	SAN ZENONE AL LAMBRO	0,1497	SUSTINENTE	0,0662	VALVESTINO	0,0946
RENATE	0,1583	SAN ZENONE AL PO	0,1243	SUZZARA	0,0982	VANZAGHELLO	0,1528
RESCALDINA	0,1615	SANGIANO	0,1501	TACENO	0,1336	VANZAGO	0,1760
RETORBIDO	0,1196	SANNAZZARO DE' BURGONDI	0,1290	TAINO	0,1311	VAPRIO D'ADDA	0,1671
REVERE	0,0732	SANT'ALESSIO CON VIALONE	0,1140	TALAMONA	0,1284	VARANO BORGHI	0,1290
REZZAGO	0,1014	SANT'ANGELO LODIGIANO	0,1590	TALEGGIO	0,1011	VAREDO	0,1831
REZZATO	0,1929	SANT'ANGELO LOMELLINA	0,0862	TARTANO	0,1260	VARENSA	0,2341
RHO	0,2277	SANT'OMOBONO TERME	0,1126	TAVAZZANO CON VILLAVESCO	0,1303	VARESE	0,1862
RICENGO	0,0666	SANTA BRIGIDA	0,1103	TAVERNERIO	0,1670	VARZI	0,1197
RIPALTA ARPINA	0,0750	SANTA CRISTINA E BISSONE	0,1109	TAVERNOLA BERGAMASCA	0,1819	VEDANO OLONA	0,1454
RIPALTA CREMASCA	0,0750	SANTA GIULETTA	0,1019	TAVERNOLE SUL MELLA	0,1144	VEDANO AL LAMBRO	0,2511
RIPALTA GUERINA	0,0750	SANTA MARGHERITA DI STAFFORA	0,0880	TEGLIO	0,1419	VEDESETA	0,1011
RIVA DI SOLTÒ	0,1708	SANTA MARIA HOÈ	0,1501	TELGATE	0,1416	VEDUGGIO CON COLZANO	0,1517
RIVANAZZANO TERME	0,1564	SANTA MARIA DELLA VERSA	0,1126	TEMÙ	0,2834	VELESO	0,1014
RIVAROLO MANTOVANO	0,0700	SANTO STEFANO LODIGIANO	0,0962	TERNATE	0,1290	VELEZZO LOMELLINA	0,1035
RIVAROLO DEL RE ED UNITI	0,0637	SANTO STEFANO TICINO	0,1638	TERNO DISOLA	0,1544	VELEZZO BELLINI	0,1371
RIVOLTA D'ADDA	0,1530	SAREZZO	0,1644	TERRANOVA DEI PASSERINI	0,1030	VENDROGNO	0,1363
ROBBIATE	0,1743	SARNICO	0,2225	TICENGO	0,0659	VENEGONO INFERIORE	0,1421
ROBBIO	0,0935	SARONNO	0,2001	TIGNALE	0,2040	VENEGONO SUPERIORE	0,1446
ROBECCHETTO CON INDUNO	0,1493	SARTIRANA LOMELLINA	0,1063	TIRANO	0,1908	VENIANO	0,1757
ROBECCO PAVESE	0,1103	SAVIORE DELL'ADAMELLO	0,1073	TORBOLE CASAGLIA	0,1574	VERANO BRIANZA	0,1819
ROBECCO D'OGLIO	0,0882	SCALDASOLE	0,1060	TORLINO VIMERCATI	0,0666	VERCANA	0,0949
ROBECCO SUL NAVIGLIO	0,1366	SCANDOLARA RAVARA	0,0637	TORNATA	0,0637	VERCEIA	0,1237
ROCCA SUSELLA	0,1096	SCANDOLARA RIPA D'OGLIO	0,0644	TORNO	0,1822	VERCURAGO	0,1674
ROCCA DE' GIORGI	0,0924	SCANZOSCIATE	0,1767	TORRAZZA COSTE	0,1167	VERDELLINO	0,1662
ROCCAFRANCA	0,1314	SCHIGNANO	0,1472	TORRE BERETTI E CASTELLARO	0,0993	VERDELLO	0,1534
RODANO	0,1641	SCHILPARIO	0,1412	TORRE BOLDONE	0,1967	VERDERIO	0,1458
RODENGO SAIANO	0,1952	SCHIVENOGLIA	0,0658	TORRE PALLAVICINA	0,1160	VERGATE	0,1336
RODERO	0,1487	SECLUGNAGO	0,1092	TORRE PARSE	0,1052	VERGAZZO	0,1470
RODIGO	0,0772	SEDRIANO	0,1690	TORRE OTSOLA	0,1417	VERNATE	0,1421
ROGENO	0,1518	SEGRATE	0,1279	TORRE DE' BUSI	0,1391	VEROLANUOVA	0,1332
ROGNANO	0,1237	SELLERO	0,2702	TORRE DE' NEGRI	0,1144	VEROLAVECCHIA	0,1342
ROGNO	0,1372	SELVINO	0,1036	TORRE DE' PICENARDI	0,0644	VERRETTO	0,1090
ROGOLO	0,1100	SEMIANA	0,1562	TORRE DE' ROVERI	0,1497	VERRUA PO	0,1015
ROMAGNESE	0,0947	SENAGO	0,1035	TORRE DI SANTA MARIA	0,1628	VERTEMATE CON MINOPRIO	0,1767
ROMANENGO	0,0666	SENIGA	0,1919	TORREVECCHIA FIA	0,1251	VERTOVA	0,1387
ROMANO DI LOMBARDIA	0,1753	SENNA COMASCO	0,1663	TORRICELLA VERZATE	0,0954	VERVIO	0,1110
RONAGO	0,1514	SENNA LODIGIANA	0,0990	TORRICELLA DEL PIZZO	0,0583	VECOVATO	0,0889
RONCADELLE	0,2081	SEREGNO	0,2308	TOSCOLANO-MADERNO	0,2525	VESTONE	0,1482
RONCARO	0,1041	SERGNANO	0,0750	TOVO DI SANT'AGATA	0,1104	VESTRENO	0,1263
RONCELLO	0,1618	SERIATE	0,2285	TRADATE	0,1522	VEZZA D'OGLIO	0,1980
RONCO BRIANTINO	0,1710	SERINA	0,1329	TRAONA	0,1250	VIADANA	0,0919
RONCOBELLO	0,1136	SERLE	0,1453	TRAVACÒ SICCOMARIO	0,1424	VIADANICA	0,1352
RONCOFERRARO	0,0754	SERMIDE	0,0763	TRAVAGLIATO	0,1693	VIGGIANICO	0,1622
RONCOLA	0,1130	SERNIO	0,1098	TRAVEDONA-MONATE	0,1474	VIGANO SAN MARTINO	0,1249
ROSASCO	0,0862	SERRAVALLE A PO	0,0665	TREMENICO	0,1267	VIGANO	0,1303
ROSATE	0,1538	SESTO CALENDE	0,1494	TREMEZZINA	0,1953	VIGEVANO	0,1342
ROTA D'IMAGNA	0,1094	SESTO SAN GIOVANNI	0,2658	TREMOSINE SUL GARDA	0,1878	VIGGIÙ	0,1364
ROVATO	0,2019	SESTO ED UNITI	0,0644	TRENZANO	0,1219	VIGNATE	0,1888
ROVELLASCIA	0,1868	SETTALA	0,1696	TRESCORE BALNEARIO	0,1716	VIGOLO	0,1178
ROVELLO PORRO	0,1746	SETTIMO MILANESE	0,2028	TRESCORE CREMASCO	0,0750	VILLA BISCOSSI	0,1143
ROVERBELLA	0,0792	SEVESO	0,1971	TRESVIVIO	0,1277	VILLA CARCINA	0,1692
ROVESCALA	0,1090	SILVANO PIETRA	0,1113	TREVIGLIO	0,2082	VILLA CORTESE	0,1374
ROVETTA	0,1512	SIRMIONE	0,3555	TREVIOLIO	0,1794	VILLA GUARDIA	0,1893
ROZZANO	0,2320	SIRONE	0,1484	TREVISO BRESCIANO	0,1037	VILLA POMA	0,0701
ROÈ VOLCIANO	0,1901	SIRTORI	0,1484	TREZZANO ROSA	0,1639	VILLA D'ADDA	0,1368
RUDIANO	0,1340	SIZIANO	0,2292	TREZZANO SUL NAVIGLIO	0,1748	VILLA D'ALMÈ	0,1800
RUINO	0,1025	SOIANO DEL LAGO	0,2448	TREZZO SULL'ADDA	0,1829	VILLA D'OGNA	0,1299
SABBIO CHIESE	0,1464	SOLARO	0,1851	TREZZONE	0,0945	VILLA DI CHIAVENNA	0,1009
SABBIONETA	0,0859	SOLAROLO RAINERIO	0,0637	TRIBIANO	0,1543	VILLA DI SERIO	0,1656
SALA COMACINA	0,1916	SOLBIATE	0,1699	TRIGOLO	0,0659	VILLA DI TIRANO	0,1159
SALE MARASINO	0,1863	SOLBIATE ARNO	0,1383	TRUGGIO	0,1554	VILLACHARA	0,1079
SALERANO SUL LAMBRO	0,1222	SOLBIATE OLONA	0,1436	TRIVOLZIO	0,1308	VILLANOVA D'ARDENGGHI	0,1199
SALTIRIO	0,1364	SOLFERINO	0,0964	TROMELLO	0,1206	VILLANOVA DEL SILLARO	0,1207
SALVIROLA	0,0666	SOLTÒ	0,1406	TRONZANO LAGO MAGGIORE	0,1346	VILLANTERIO	0,1408
SALÒ	0,3414	SOLZA	0,1309	TROVO	0,1296	VILLANOVA SUL CLISI	0,1589
SAMARATE	0,1408			TRUCCAZZANO	0,1633	VILLASANTA	0,1947






## Elenco, per Regione, dei Comuni e del relativo livello delle quotazioni immobiliari

VILLIMPENTA	0,0753	FILOTTORANO	0,1510	PIAGGE	0,1591	CERCEMAGGIORE	0,0489
VILLONGO	0,1595	FIORDIMONTE	0,0667	PIANDIMELETO	0,1404	CERCEPICCOLA	0,0487
VILMINORE DI SCALVE	0,1250	FIUMINATA	0,0749	PIETRARUBBIA	0,1440	CERRO AL VOLTURNO	0,0621
VIMERCATE	0,2434	FOLIGNANO	0,1642	PIEVE TORINA	0,0784	CHIAUCI	0,0511
VIMODRONE	0,1784	FORCE	0,0899	PIEVEBOVIGLIANA	0,0766	CIVITACAMPOMARANO	0,0392
VIONE	0,1742	FOSSOMBRONE	0,1753	PIOBBICO	0,1449	CIVITANOVA DEL SANNIO	0,0720
VISANO	0,1257	FRANCAVILLA D'ETE	0,0859	PIORACO	0,0813	COLLE D'ANCHISE	0,0465
VISTARINO	0,1121	FRATTE ROSA	0,1443	POGGIO SAN MARCELLO	0,1078	COLLETORTO	0,0472
VITTUONE	0,1598	FRONTINO	0,1463	POGGIO SAN VICINO	0,1123	COLLI A VOLTURNO	0,1078
VIZZOLA TICINO	0,1194	FRONTONE	0,1234	POLLENZA	0,1110	CONCA CASALE	0,0462
VIZZOLO PREDABISSI	0,1684	GABICCE MARE	0,3316	POLVERIGI	0,1465	DURONIA	0,0417
VOBARNO	0,1413	GAGLIOLE	0,0984	PONZANO DI FERMO	0,1189	FERRAZZANO	0,1297
VOGHERA	0,1662	GENGA	0,1057	PORTO RECANATI	0,2676	FILIGNANO	0,0522
VOLONGO	0,0644	GRADARA	0,2299	PORTO SAN GIORGIO	0,3751	FORLÌ DEL SANNIO	0,0614
VOLPARA	0,0926	GROTTAMMARE	0,2711	PORTO SANTELPIDIO	0,2501	FORNELLI	0,1077
VOLTA MANTOVANA	0,0957	GROTTAZZOLINA	0,0970	POTENZA PICENA	0,1642	FOSSALTO	0,0565
VOLTIDO	0,0583	GUALDO	0,0937	RAPAGNANO	0,1011	FROSOLONE	0,0644
ZANDOBBIO	0,1352	ISOLA DEL PIANO	0,1434	RECANATI	0,2061	GAMBATESA	0,0438
ZANICA	0,1412	JESI	0,1978	RIPATRANSONE	0,1182	GILDONE	0,0459
ZAVATTARELLO	0,1044	LAPEDONA	0,1130	RIPE SAN GINESIO	0,0975	GUARDIAFIERA	0,0467
ZECCONE	0,1450	LORETO	0,2202	ROCCAFLUVIONE	0,1040	GUARDIAREGLA	0,0449
ZELBIO	0,1014	LORO PICENO	0,0954	ROSORA	0,1167	GUGLIONESI	0,0704
ZELO BUON PERSICO	0,1714	LUNANO	0,1410	ROTELLA	0,0899	ISERNIA	0,1400
ZELO SURRIGONE	0,1143	MACERATA	0,1468	SALTARA	0,1836	JELSI	0,0430
ZEME	0,0965	MACERATA FELTRIA	0,1503	SAN BENEDETTO DEL TRONTO	0,3174	LARINO	0,0738
ZENEVREDO	0,0661	MAGLIANO DI TENNA	0,0913	SAN COSTANZO	0,1931	LIMOSANO	0,0501
ZERBO	0,1243	MAIOLATI SPONTINI	0,1288	SAN GINESIO	0,1133	LONGANO	0,1105
ZERBOLO	0,1232	MALTIGNANO	0,1130	SAN GIORGIO DI PESARO	0,1595	LUCITO	0,0497
ZIBIDO SAN GIACOMO	0,1581	MASSA FERMANA	0,0859	SAN LORENZO IN CAMPO	0,1666	LUPARA	0,0392
ZINASCO	0,1137	MASSIGNANO	0,1261	SAN MARCELLO	0,1172	MACCHIA VALFORTORE	0,0391
ZOGNO	0,1775	MATELICA	0,1465	SAN PAOLO DI JESI	0,0927	MACCHIA D'ISERNIA	0,1192
ZONE	0,1366	MERCATELLO SUL METAURO	0,1369	SAN SEVERINO MARCHE	0,1553	MACCHIAGODENA	0,0605
<b>REGIONE</b>							
<b>MARCHE</b>							
ACQUACANINA	0,0814	MERCATINO CONCA	0,1149	SANT'ANGELO IN PONTANO	0,1019	MAFALDA	0,0469
ACQUALAGNA	0,1592	MERGO	0,1438	SANT'ANGELO IN VADO	0,1592	MATRICE	0,0507
ACQUASANTA TERME	0,1005	MOGLIANO	0,1170	SANT'IPPOLITO	0,1688	MIRABELLO SANNICHO	0,0908
ACQUAVIVA PICENA	0,1331	MOMBAROCCIO	0,1438	SANT'IPPOLITO	0,1484	MIRANDA	0,1151
AGUGLIANO	0,1643	MONDAVIO	0,1745	SANTA MARIA NUOVA	0,1211	MOLISE	0,0460
ALTIDONA	0,1464	MONDOLFO	0,2092	SANTA VITTORIA IN MATENANO	0,0902	MONACILIONI	0,0382
AMANDOLA	0,1114	MONSAMPIETRO MORICO	0,0891	SARNANO	0,1257	MONTAGANO	0,0602
ANCONA	0,2480	MONSAMPOLLO DEL TRONTO	0,1210	SASSOCORVARO	0,1573	MONTAQUILA	0,0538
APECCHIO	0,1465	MONSANO	0,1365	SASSOFELTRIO	0,1644	MONTECILFONE	0,0465
APIRO	0,0889	MONTALTO DELLE MARCHE	0,0902	SASSOFERRATO	0,1269	MONTEFALCONE NEL SANNIO	0,0418
APPIGNANO	0,1164	MONTAPPONE	0,0913	SEFRO	0,0742	MONTELONGO	0,0392
APPIGNANO DEL TRONTO	0,0927	MONTE CAVALLLO	0,0780	SENGALLIA	0,2820	MONTEMITRO	0,0430
ARCEVIA	0,0985	MONTE CERIGNONE	0,1501	SERRA SAN QUIRICO	0,0991	MONTENERO VAL COCCHIARA	0,0559
ARQUATA DEL TRONTO	0,0972	MONTE GIBERTO	0,1013	SERRA SANT'ABBONDIO	0,1270	MONTENERO DI BISACCIA	0,0782
ASCOLI PICENO	0,2113	MONTE GRIMANO TERME	0,1553	SERRA DE' CONTI	0,1135	MONTERODUNI	0,0893
AUDITORE	0,1547	MONTE PORZIO	0,1834	SERRAPETRONA	0,0862	MONTECORRONE	0,0392
BARBARA	0,1197	MONTE RINALDO	0,0899	SERRAVALLE DI CHIENTI	0,0838	MORRONE DEL SANNIO	0,0379
BARCHI	0,1474	MONTE ROBERTO	0,1293	SERRUNGARINA	0,1634	ORATINO	0,0759
BELFORTE ALL'ISAURO	0,1410	MONTE SAN GIUSTO	0,1147	SERVIGLIANO	0,0913	PALATA	0,0453
BELFORTE DEL CHIENTI	0,0980	MONTE SAN MARTINO	0,0795	SIROLO	0,2936	PESCHIA	0,1159
BELMONTE PICENO	0,0874	MONTE SAN PIETRANGELI	0,0859	SMERILLO	0,0899	PESCOLANCIANO	0,0773
BELVEDERE OSTRENSE	0,1138	MONTE SAN VITO	0,1323	SPINETOLI	0,1273	PESCOENNATARO	0,0618
BOLOGNOLA	0,0909	MONTE URANO	0,1309	STAFFOLO	0,1056	PETACCIAIO	0,0840
BORGO PACE	0,1452	MONTE VIDON COMBATTE	0,1103	TAVOLETO	0,1545	PETRELLA TIFERNINA	0,0597
CAGLI	0,1373	MONTE VIDON CORRADO	0,0859	TAVULLIA	0,2132	PETTORANELLO DEL MOLISE	0,1117
CALDAROLA	0,0997	MONTECALVO IN FOGLIA	0,1510	TENTINO	0,1341	PIETRABONDANTE	0,0773
CAMERANO	0,1687	MONTECAROTTO	0,1121	TORRE SAN PATRIZIO	0,1132	PIETRACATELLA	0,0400
CAMERATA PICENA	0,1329	MONTECASSIANO	0,1279	TREIA	0,1086	PIETRACUPA	0,0417
CAMERINO	0,1727	MONTECICCARDO	0,1521	URBANA	0,1721	PIZZONE	0,0421
CAMPOFILONE	0,1492	MONTECOPIOLO	0,1544	URBINO	0,2153	POGGIO SANNITA	0,0511
CAMPOROTONDO DI FIASTRONE	0,0852	MONTECOSARO	0,1305	URBINO	0,2153	PORTOCANNONE	0,0515
CANTIANO	0,1267	MONTEFALCONE	0,0899	URBISAGLIA	0,1230	POZZILLI	0,0592
CARASSAI	0,0996	MONTEFALCONE APPENNINO	0,0899	USSITA	0,0781	PROVIDENTI	0,0392
CARPEGNA	0,1409	MONTEFANO	0,1100	VALLEFOGLIA	0,1817	RICCIA	0,0498
CARTOCETO	0,1793	MONTEFELCINO	0,1572	VENAROTTA	0,1013	RIGNERO SANNITICO	0,0637
CASTEL DI LAMA	0,1293	MONTEFIORE DELL'ASO	0,1130	VISSO	0,0862	RIPABOTTIONI	0,0379
CASTELBELLINO	0,1294	MONTEFORTINO	0,1011	<b>REGIONE</b>			
CASTELFIDARDO	0,1879	MONTEGALLO	0,1013	<b>MOLISE</b>			
CASTELLEONE DI SUASA	0,1036	MONTEGIORGIO	0,1011	ACQUAVIVA COLLECROCE	0,0421	ROCCAMANDOLFI	0,0630
CASTELPLANIO	0,1214	MONTEGRANARO	0,1470	ACQUAVIVA D'ISERNIA	0,0421	ROCCASICURA	0,0879
CASTELRAIMONDO	0,1252	MONTELABBATE	0,1640	AGNONE	0,1048	ROCCAVIVARA	0,0481
CASTEL SANT'ANGELO SUL NERA	0,0809	MONTELEONE DI FERMO	0,0908	BAGNOLI DEL TRIGNO	0,0616	ROCCHETTA A VOLTURNO	0,0483
CASTIGNANO	0,0902	MONTELEONE DI FERMO	0,0899	BARANELLO	0,0798	ROTELLA	0,0397
CASTORANO	0,1203	MONTELUPONE	0,1123	BELMONTE DEL SANNIO	0,0618	SALCITO	0,0418
CERRETO D'ESI	0,1121	MONTEMAGGIORE AL METAURO	0,1586	BOJANO	0,0816	SAN BIASE	0,0392
CESSAPALOMBO	0,0925	MONTEMARCIANO	0,1985	BONEFERO	0,0396	SAN FELICE DEL MOLISE	0,0417
CHIAVAVALLE	0,1458	MONTEMONACO	0,0913	BUSSO	0,0588	SAN GIACOMO DEGLI SCHIAVONI	0,0750
CINGOLI	0,1144	MONTEPRANDONE	0,1528	CAMPOBASSO	0,1847	SAN GIOVANNI IN GALDO	0,0640
CIVITANOVA MARCHE	0,2062	MONTERUBBIANO	0,1120	CAMPOCHIARO	0,0538	SAN GIULIANO DEL SANNIO	0,0386
COLLI DEL TRONTO	0,1232	MONTOTTONE	0,1130	CAMPOLIETRO	0,1253	SAN GIULIANO DI PUGLIA	0,0459
COLMURANO	0,1057	MORESCO	0,1130	CAMPOLIETRO	0,0853	SAN MARTINO IN PENSILIS	0,0658
COMUNANZA	0,1075	MORRO D'ALBA	0,1147	CAMPOLIETRO	0,0503	SAN MASSIMO	0,0613
CORINALDO	0,1301	MORROVALLE	0,1222	CAMPOLIETRO	0,0538	SAN PIETRO AVELLANA	0,0701
CORRIDONIA	0,1441	MUCCIA	0,0940	CAMPOLIETRO	0,0538	SAN POLO MATESE	0,0420
COSSIGNANO	0,0891	NUMANA	0,2797	CAMPOLIETRO	0,0853	SANT'AGAPITO	0,1157
CUPRA MARITTIMA	0,2440	OFFAGNA	0,1518	CAMPOLIETRO	0,0503	SANT'ANGELO LIMOSANO	0,0379
CUPRAMONTANA	0,1289	OFFIDA	0,1060	CAMPOMARINO	0,0978	SANT'ANGELO DEL PESCO	0,0618
ESANATOGIA	0,0993	ORCIANO DI PESARO	0,1556	CANTALUPO NEL SANNIO	0,0716	SANTELENA SANNITA	0,0542
FABRIANO	0,1335	ORTEZZANO	0,1130	CAPRACOTTA	0,0930	SANT'ELIA A PIANISI	0,0374
FALCONARA MARITTIMA	0,1730	OSIMO	0,2066	CAROVILLI	0,1136	SANTA CROCE DI MAGLIANO	0,0461
FALERONE	0,1011	OSTRA	0,3966	CARPINONE	0,1151	SANTA MARIA DEL MOLISE	0,0747
FANO	0,2545	OSTRA VETERE	0,1197	CASACALENDA	0,0492	SCAPOLI	0,0421
FERMIGNANO	0,1654	PALMIANO	0,0899	CASALCIPRANO	0,0455	SEFINO	0,0541
FERMO	0,2250	PEDASO	0,1955	CASTEL SAN VINCENZO	0,0516	SESSANO DEL MOLISE	0,1175
FIASTRA	0,0790	PEGLIO	0,1514	CASTEL DEL GIUDICE	0,0701	SESTO CAMPANO	0,0705
		PENNA SAN GIOVANNI	0,0880	CASTELBOTTACCIO	0,0392	SPINETE	0,0453
		PERGOLA	0,1559	CASTELLINO DEL BIFERNO	0,0392	TAVENNA	0,0418
		PESARO	0,2790	CASTELMAURO	0,0434	TERMOLI	0,1815
		PETRIANO	0,1456	CASTELPETROSO	0,1147	TORELLA DEL SANNIO	0,0440
		PETRIOLO	0,1083	CASTELPIZZUTO	0,1073	TORO	0,0459
		PETRITOLI	0,1198	CASTELVERRINO	0,0618	TRIVENTO	0,0516
				CASTROPIGNANO	0,0565	TUFARA	0,0429



## Elenco, per Regione, dei Comuni e del relativo livello delle quotazioni immobiliari

URURI	0,0427	BERGOLO	0,1079	CANTALUPO LIGURE	0,0890	CELLA MONTE	0,0864
VASTOGIRARDI	0,0817	BERNEZZO	0,1548	CANTARANA	0,0596	CELLARENGO	0,0607
VENAFRO	0,0872	BERZANO DI SAN PIETRO	0,0731	CANTOIRA	0,0958	CELLE ENOMONDO	0,0734
VINCHIATURO	0,0849	BERZANO DI TORTONA	0,1019	CAPRAUNA	0,1293	CELLE DI MACRA	0,1109
<b>REGIONE</b>		BEURA-CARDEZZA	0,1245	CAPREZZO	0,1126	CELLIO	0,0640
<b>PIEMONTE</b>		BIANDRATE	0,1068	CAPRIATA D'ORBA	0,1260	CELLIALLO	0,1623
ACCEGLIO	0,1164	BIANZÈ	0,0750	CAPRIE	0,1053	CEPPO MORELLI	0,1012
ACQUI TERME	0,1612	BIBIANA	0,0855	CAPRIGLIO	0,0679	CERANO	0,0968
AGLIANO TERME	0,1088	BIELLA	0,1209	CAPRILE	0,0216	CERCENASCO	0,1085
AGLIÈ	0,1149	BIOGLIO	0,0320	CARAGLIO	0,1736	CERES	0,1046
AGRATE CONTURBIA	0,1165	BISTAGNO	0,1279	CARAMAGNA PIEMONTE	0,1433	CERESETO	0,0928
AILOCHE	0,0312	BOBBIO PELLICE	0,0734	CARAVINO	0,0554	CERESOLE ALBA	0,1211
AIRASCA	0,1535	BOCA	0,0763	CARBONARA SCRIVIA	0,1257	CERESOLE REALE	0,1286
AISONE	0,1204	BOCCIOLETO	0,0639	CARCOFORO	0,1216	CERRETO CASTELLO	0,0495
ALA DI STURA	0,0808	BOGNANCO	0,1126	CARDÈ	0,1183	CERRETO GRUE	0,0979
ALAGNA VALSESIA	0,3714	BOGOGNO	0,1157	CAREMA	0,0692	CERRETO D'ASTI	0,0670
ALBA	0,2493	BOLLENGO	0,0839	CARENTINO	0,0973	CERRETO LANGHE	0,1472
ALBANO VERCELLESE	0,0623	BOLZANO NOVARESE	0,1180	CARESANA	0,1002	CERRINA MONFERRATO	0,1154
ALBARETTO DELLA TORRE	0,1281	BONVICINO	0,1090	CARESANABLOT	0,1117	CERRIONE	0,0446
ALBERA LIGURE	0,0667	BORGARO TORINESE	0,2088	CAREZZANO	0,0874	CERRO TANARO	0,0764
ALBIANO DIVREA	0,0851	BORGHETTO DI BORBERA	0,1206	CARIGNANO	0,1662	CERVASCA	0,1638
ALBUGNANO	0,0693	BORGIALLO	0,0876	CARISIO	0,0898	CERVATTO	0,0578
ALESSANDRIA	0,1395	BORGO SAN DALMAZZO	0,2029	CARMAGNOLA	0,1953	CERVERE	0,1635
ALFIANO NATTA	0,0818	BORGO SAN MARTINO	0,1084	CARPENETO	0,1211	CESANA TORINESE	0,4031
ALICE BEL COLLE	0,0981	BORGO TICINO	0,1082	CARPIGNANO SESIA	0,0940	CESARA	0,1164
ALICE CASTELLO	0,0719	BORGO VERCELLI	0,0998	CARREGA LIGURE	0,0701	CESSOLE	0,0715
ALICE SUPERIORE	0,0707	BORGO D'ALE	0,0739	CARROSSIO	0,0943	CEVA	0,1197
ALLUVIONI CAMBIO	0,1078	BORGOFRANCO DIVREA	0,0684	CARRÙ	0,1575	CHERASCO	0,1734
ALMESE	0,1528	BORGOLAVEZZARO	0,0950	CARTIGNANO	0,1163	CHIALAMBERTO	0,0994
ALPETTE	0,0840	BORGOMALE	0,1518	CARTOSIO	0,1050	CHIANOCCO	0,1095
ALPIGNANO	0,2399	BORGOMANERO	0,1378	CASAL CERMELLI	0,1133	CHIAVERANO	0,0748
ALTAVILLA MONFERRATO	0,0773	BORGOMASINO	0,0680	CASALBELTRAME	0,0796	CHIERI	0,2221
ALTO	0,1302	BORGONE SUSA	0,0962	CASALBORGONE	0,1089	CHESANUOVA	0,0784
ALZANO SCRIVIA	0,1029	BORGORATTO ALESSANDRINO	0,1088	CASALE CORTE CERRO	0,1301	CHIAMONTE	0,0981
AMENO	0,1234	BORGOSesia	0,1820	CASALE MONFERRATO	0,1397	CHIUSA DI PESIO	0,1446
ANDEZENO	0,1496	BORRIANA	0,0356	CASALEGGIO BOIRO	0,1097	CHIUSA DI SAN MICHELE	0,1039
ANDORNO MICCA	0,0346	BOSCO MARENGO	0,1324	CASALEGGIO NOVARA	0,0786	CHIUSANO D'ASTI	0,0735
ANDRATE	0,0768	BOSCONERO	0,1173	CASALGRASSO	0,1269	CHIVASSO	0,1695
ANGROGNA	0,0878	BOSIA	0,1479	CASALINO	0,0763	CICONIO	0,1224
ANTIGNANO	0,0810	BOSIO	0,1234	CASALNOCETO	0,1339	CIGLIANO	0,1124
ANTRONA SCHIERANCO	0,1096	BOSSOLASCO	0,1215	CASALVOLONE	0,0820	CIGLIÈ	0,1190
ANZOLA D'OSSOLA	0,1038	BOVES	0,1608	CASANOVA ELVO	0,0589	CINAGLIO	0,0593
ARAMENGO	0,0646	BOZZOLE	0,0936	CASAPINTA	0,0282	CINTANO	0,0734
ARBORIO	0,0698	BRA	0,1762	CASASCO	0,0942	CINZANO	0,1200
ARGENTERA	0,1226	BRANDIZZO	0,1719	CASCINETTE DIVREA	0,0837	CIRIÈ	0,2010
ARGUELLO	0,1218	BREIA	0,0652	CASELETTE	0,1383	CISSONE	0,1239
ARIGNANO	0,1414	BRIAGLIA	0,1376	CASELLE TORINESE	0,2153	CISTERNA D'ASTI	0,0834
ARIZZANO	0,1968	BRICHERASIO	0,1012	CASORZO	0,0769	CIVASCO	0,0659
ARMENO	0,1160	BRIGA ALTA	0,0918	CASSANO SPINOLA	0,1149	CLAVESANA	0,1362
AROLA	0,0972	BRIGA NOVARESE	0,1419	CASSINASCO	0,0700	CLAVIERE	0,4532
ARONA	0,1863	BRIGNANO-FRASCATA	0,0909	CASSINE	0,1003	COASSOLO TORINESE	0,0969
ARQUATA SCRIVIA	0,1107	BRIONA	0,0840	CASSINELLE	0,1163	COAZZE	0,0947
ASIGLIANO VERCELLESE	0,0756	BRONDELLO	0,1261	CASTAGNETO PO	0,1233	COAZZOLO	0,0793
ASTI	0,1659	BROSSASCO	0,1494	CASTAGNTO	0,1333	COCCONATO	0,1021
AURANO	0,0815	BROSSO	0,0666	CASTAGNOLE MONFERRATO	0,0722	COGGIOLA	0,0463
AVIGLIANA	0,1821	BROVELLO-CARPUGNINO	0,1453	CASTAGNOLE PIEMONTE	0,1025	COLAZZA	0,1134
AVOLASCA	0,0783	BROZOLO	0,1094	CASTAGNOLE DELLE LANZE	0,0927	COLLENGO	0,2504
AZEGLIO	0,1018	BRUINO	0,1922	CASTEL BOGLIONE	0,0770	COLLERETTO CASTELNUOVO	0,0698
AZZANO D'ASTI	0,0707	BRUNO	0,0702	CASTEL ROCCHERO	0,0978	COLLERETTO GIACOSA	0,0656
BACENO	0,1442	BRUSASCO	0,1211	CASTELDELFINO	0,1026	COLLOBIANO	0,0635
BAGNASCO	0,1321	BRUSNENGO	0,0583	CASTELL'ALFERO	0,0917	COMIGNAGO	0,0801
BAGNOLO PIEMONTE	0,1321	BRUZZOLO	0,0903	CASTELLAMONTE	0,1353	CONDOVE	0,1129
BAIRO	0,1168	BUBBIO	0,0833	CASTELLANIA	0,0782	CONIOLLO	0,0976
BALANGERO	0,1269	BURIASCO	0,1083	CASTELLAR	0,1390	CONZANO	0,1089
BALDICHIERI D'ASTI	0,0854	BURIOLO	0,0827	CASTELLAR GUIDOBONO	0,1275	CORIO	0,1054
BALDISSERO CANAVESE	0,1885	BURONZO	0,0776	CASTELLAZZO BORMIDA	0,1113	CORNELIANO D'ALBA	0,1574
BALDISSERO TORINESE	0,1028	BUSANO	0,1221	CASTELLAZZO NOVARESE	0,0727	COBSIONE	0,0672
BALDISSERO D'ALBA	0,1212	BUSCA	0,1598	CASTELLETO	0,0583	CORTANDONE	0,0681
BALME	0,1028	BUSSOLENO	0,0973	CASTELLETO CERVO	0,0354	CORTANZE	0,0688
BALMUCCIA	0,0710	BUTTIGLIERA ALTA	0,1826	CASTELLETO MERLI	0,0876	CORTAZZONE	0,0534
BALOCCO	0,1001	BUTTIGLIERA D'ASTI	0,0978	CASTELLETO MOLINA	0,0657	CORTEMILIA	0,1409
BALZOLA	0,0761	CABELLA LIGURE	0,0948	CASTELLETO MONFERRATO	0,0966	CORTIGLIONE	0,0751
BANCHETTE	0,1041	CAFASSE	0,1245	CASTELLETO STURA	0,1482	COSSANO BELBO	0,1358
BANNIO ANZINO	0,0984	CALAMANDRANA	0,0934	CASTELLETO UZZONE	0,1045	COSSANO CANAVESE	0,0618
BARBANIA	0,1584	CALASCA-CASTIGLIONE	0,1068	CASTELLETO D'ERRO	0,1028	COSSATO	0,0703
BARBARESCO	0,5054	CALLABIANA	0,0273	CASTELLETO D'ORBA	0,1292	COSSOGNO	0,1216
BARDONECCHIA	0,1432	CALLIANO	0,0752	CASTELLETO SOPRA TICINO	0,1397	COSSOMBRATO	0,0748
BARENGO	0,0806	CALOSSO	0,0882	CASTELLINALDO D'ALBA	0,1217	COSTA VESCOVATO	0,0947
BARGE	0,1611	CALTIGNAGA	0,0960	CASTELLINO TANARO	0,1278	COSTANZANA	0,1002
BAROLO	0,1016	CALUSO	0,1353	CASTELLO DI ANNONE	0,0876	COSTIGLIOLE SALUZZO	0,1445
BARONE CANAVESE	0,1317	CAMAGNA MONFERRATO	0,0911	CASTELMAGNO	0,1304	COSTIGLIOLE D'ASTI	0,0895
BASALUZZO	0,1368	CAMANDONA	0,0247	CASTELNUOVO BELBO	0,0704	CRAVAGLIANA	0,0679
BASTIA MONDOVI	0,1030	CAMBANO	0,1508	CASTELNUOVO BORMIDA	0,0903	CRAVANZANA	0,1368
BATTIFOLLO	0,2555	CAMBIASCA	0,1751	CASTELNUOVO CALCEA	0,0766	CRAVEGGIA	0,1780
BAVENO	0,1771	CAMBURZANO	0,0449	CASTELNUOVO DON BOSCO	0,1037	CREMOLINO	0,1360
BEE	0,1797	CAMERANA	0,1070	CASTELNUOVO NIGRA	0,0650	CRESCENTINO	0,1192
BEINASCO	0,1574	CAMERANO CASASCO	0,0552	CASTELNUOVO SCRIVIA	0,1456	CRESSA	0,0849
BEINETTE	0,1238	CAMERI	0,1066	CASTELNUOVO DI CEVA	0,1063	CREVA CUORE	0,0510
BELFORTE MONFERRATO	0,1934	CAMINO	0,0919	CASTELSPINA	0,1017	CREVOLADOSSOLA	0,1463
BELGIRATE	0,1019	CAMO	0,1087	CASTIGLIONE FALLETTO	0,1379	CRUSSOLO	0,1408
BELLINO	0,1163	CAMPERTOGNO	0,2031	CASTIGLIONE TINETTO	0,1234	CRODO	0,1182
BELLINZAGO NOVARESE	0,1393	CAMPIGLIA CERVO	0,0195	CASTIGLIONE TORINESE	0,1390	CROSA	0,0331
BELVEDERE LANGHE	0,1717	CAMPIGLIONE FENILE	0,0874	CASTINO	0,1364	CROVA	0,0741
BELVEGLIO	0,1474	CANALE	0,1589	CAVAGLIETTO	0,0969	CUCCARO MONFERRATO	0,0998
BENE VAGIENNA	0,1579	CANDELO	0,0539	CAVAGLIO D'AGOGNA	0,0853	CUCEGLIO	0,0959
BENEVELLO	0,0460	CANDIA CANAVESE	0,1105	CAVAGLIO-SPOCCIA	0,0956	CUMIANA	0,1581
BENNA	0,0962	CANDIOLLO	0,1772	CAVAGLIÀ	0,0487	CUNEO	0,2701
BERGAMASCO	0,0962	CANELLI	0,1280	CAVAGNOLO	0,1251	CUNICO	0,0690
		CANISCHIO	0,1020	CAVALLERLEONE	0,1194	CUORGNÈ	0,1137
		CANNERO RIVIERA	0,2398	CAVALLERMAGGIORE	0,1570	CUREGGIO	0,0928
		CANNOBIO	0,2623	CAVALLIRIO	0,1086	CURINO	0,0268
		CANSOSIO	0,1080	CAVATORE	0,0949	CURSOLO-ORASSO	0,0946
		CANTALUPA	0,1201	CAVOUR	0,1174	DEMONTE	0,1277



## Elenco, per Regione, dei Comuni e del relativo livello delle quotazioni immobiliari

DENICE	0,0840	GUARENE	0,1671	MOLLIA	0,1983	OGLIANICO	0,1008
DERNICE	0,0789	GUAZZORA	0,1118	MOMBALDONE	0,0715	OLCENENGO	0,0774
DESANA	0,0553	GURRO	0,0868	MOMBARCARO	0,0984	OLDENICO	0,0606
DIANO D'ALBA	0,1767	IGLIANO	0,1037	MOMBARUZZO	0,0852	OLEGGIO	0,1434
DIVIGNANO	0,0924	INCISA SCAPACCINO	0,1073	MOMBASIGLIO	0,1264	OLEGGIO CASTELLO	0,0883
DOGLIANI	0,1476	INGRIA	0,0637	MOMBELLO MONFERRATO	0,0934	OLIVOLA	0,0870
DOMODOSSOLA	0,2006	INTRAGNA	0,0815	MOMBELLO DI TORINO	0,1045	OLMO GENTILE	0,0715
DONATO	0,0464	INVERSO PINASCA	0,1092	MOMBERCELLI	0,0964	OMEGNA	0,1565
DORMELLETO	0,1541	INVORIO	0,0999	MOMO	0,1095	ONCINO	0,1142
DORZANO	0,0361	ISASCA	0,1229	MOMPANTERO	0,0790	ORBASSANO	0,2033
DRONERO	0,1386	ISOLA SANT'ANTONIO	0,1132	MOMPERONE	0,0957	ORIO CANAVESE	0,1136
DRUENTO	0,1931	ISOLA D'ASTI	0,1040	MONALE	0,0708	ORMEA	0,1164
DRUOGNO	0,1664	ISOLABELLA	0,1130	MONASTERO BORMIDA	0,0778	ORNAVASSO	0,1283
DUSINO SAN MICHELE	0,0688	ISSIGLIO	0,0682	MONASTERO DI LANZO	0,0749	ORSARA BORMIDA	0,1086
ELVA	0,0867	IVREA	0,1055	MONASTERO DI VASCO	0,1400	ORTA SAN GIULIO	0,1303
ENTRACQUE	0,1630	LA CASSA	0,1344	MONASTEROLO CASOTTO	0,0945	OSASCO	0,0924
ENVIE	0,1344	LA LOGGIA	0,1595	MONASTEROLO DI SAVIGLIANO	0,1431	OSASIO	0,0924
EXILLES	0,0880	LA MORRA	0,1645	MONCALIERI	0,2251	OSTANA	0,1113
FABBRICA CURONE	0,0970	LASNASCIO	0,1400	MONCALVO	0,1221	OTTIGLIO	0,0981
FALMENTA	0,0819	LAMPORO	0,0553	MONCENISIO	0,0706	OULX	0,3730
FARA NOVARESE	0,0948	LANDIONA	0,0745	MONCESTINO	0,0856	OVADA	0,1656
FARIGLIANO	0,1386	LANZO TORINESE	0,1348	MONCHIERO	0,1240	OVIGLIO	0,1143
FAULE	0,1173	LAURIANO	0,1215	MONCRIVELLO	0,0796	OZEGNA	0,1137
FAVRIA	0,1134	LEINI	0,1967	MONCUCCO TORINESE	0,0702	OZZANO MONFERRATO	0,1248
FEISOGLIO	0,1053	LEMIE	0,0875	MONDOVI	0,1998	PADERNA	0,1000
FELETTO	0,1319	LENTA	0,0530	MONESIGLIO	0,0944	PAESANA	0,1187
FELIZZANO	0,1283	LEQUIO BERRIA	0,1407	MONFORTE D'ALBA	0,1567	PAGNO	0,1356
FENESTRELLE	0,0998	LEQUIO TANARO	0,1307	MONGARDINO	0,0777	PALAZZO CANAVESE	0,0471
FERRERE	0,0716	LERMA	0,1227	MONGIARDINO LIGURE	0,0841	PALAZZOLO VERCELLESE	0,0400
FIANO	0,1572	LESA	0,1545	MONGRANDO	0,0462	PALLANZENO	0,1239
FIORANO CANAVESE	0,0728	LESEGNO	0,1265	MONLEALE	0,1037	PAMPARATO	0,0899
FOBELLO	0,0622	LESSOLO	0,0821	MONTABONE	0,0715	PANCALIERI	0,0972
FOGLIZZO	0,1168	LESSONA	0,0592	MONTACUTO	0,0861	PARELLA	0,0802
FONTANETO D'AGOGNA	0,0837	LEVICE	0,0959	MONTAFIA	0,0634	PARETO	0,0983
FONTANETTO PO	0,0553	LEVONE	0,1088	MONTALDEO	0,1059	PARODI LIGURE	0,0901
FONTANILE	0,0837	LIGNANA	0,0756	MONTALDO BORMIDA	0,1103	PAROLDO	0,0899
FORMAZZA	0,1501	LIMONE PIEMONTE	0,2788	MONTALDO ROERO	0,1213	PARUZZARO	0,0905
FORMIGLIANA	0,0644	LISIO	0,0945	MONTALDO SCARAMPI	0,0717	PASSERANO MARMORITO	0,0694
FORNO CANAVESE	0,1000	LIVORNO FERRARIS	0,1004	MONTALDO TORINESE	0,1049	PASTURANA	0,1295
FOSSANO	0,1805	LOAZZOLO	0,0728	MONTALDO DI MONDOVI	0,1225	PAVAROLO	0,1103
FRABOSA SOPRANA	0,1454	LOCANA	0,1180	MONTALENGHE	0,0940	PAVONE CANAVESE	0,0836
FRABOSA SOTTANA	0,1438	LOMBARDORE	0,1555	MONTALTO DORA	0,0695	PECCO	0,0729
FRACONALTO	0,0893	LOMBRIASCO	0,1005	MONTANARO	0,1339	PECETTO TORINESE	0,2147
FRANCAVILLA BISIO	0,1061	LORANZE	0,0706	MONTANERA	0,1341	PECETTO DI VALENZA	0,1041
FRASCARO	0,0935	LOREGLIA	0,0739	MONTECASTELLO	0,0986	PELLA	0,1337
FRASSINELLO MONFERRATO	0,0938	LOZZOLO	0,0980	MONTECHIARO D'ACQUI	0,1047	PENANGO	0,0703
FRASSINETO PO	0,1110	LU	0,1045	MONTECHIARO D'ASTI	0,0985	PERLETTO	0,0888
FRASSINETTO	0,0767	LUGNACCO	0,0625	MONTECRESTESE	0,1226	PERLO	0,0918
FRASSINO	0,1405	LUSERNA SAN GIOVANNI	0,0953	MONTEGIOCO	0,0941	PEROSA ARGENTINA	0,1174
FRESONARA	0,1146	LUSERNETTA	0,0807	MONTEGROSSO D'ASTI	0,0816	PEROSA CANAVESE	0,0670
FRINCO	0,0656	LUSIGLIE	0,1111	MONTELUPO ALBESE	0,1185	PERRERO	0,1039
FRONT	0,1179	MACELLO	0,0908	MONTEMAGNO	0,0670	PERTENGO	0,0774
FROSSASCO	0,1561	MACRA	0,1201	MONTEMALE DI CUNEO	0,1205	PERTUSIO	0,0913
FRUGAROLO	0,1348	MACUGNAGA	0,2252	MONTEMARZINO	0,0919	PESSINETTO	0,0833
FUBINE	0,1262	MADONNA DEL SASSO	0,1182	MONTEROSSO GRANA	0,1185	PETTENASCO	0,1189
GABIANO	0,0803	MAGGHORA	0,1064	MONTESCHENO	0,0997	PETTINENGO	0,0307
GAGLIANICO	0,0671	MAGLIANO ALFIERI	0,1348	MONTEU ROERO	0,1173	PEVERAGNO	0,1558
GAIOLA	0,1318	MAGLIANO ALPI	0,1473	MONTEU DA PO	0,0976	PEZZANA	0,0892
GALLIATE	0,1262	MAGLIONE	0,0687	MONTEZEMOLO	0,0967	PEZZOLO VALLE UZZONE	0,0901
GAMALERO	0,1006	MAGNANO	0,0309	MONTECELLO D'ALBA	0,1489	PIANEZZA	0,2021
GAMBASCA	0,1320	MALESICO	0,1505	MONTIGLIO MONFERRATO	0,1050	PIANFEI	0,1364
GARBAGNA	0,1074	MALVICINO	0,0716	MONTA	0,1379	PIASCO	0,1439
GARBAGNA NOVARESE	0,0912	MANDELLO VITTA	0,0797	MORANO SUL PO	0,0998	PIATTO	0,0321
GARESSIO	0,1048	MANGO	0,1363	MORANSENGO	0,0679	PIEA	0,0690
GARGALLO	0,1191	MANTA	0,1559	MORBELLO	0,0948	PIEDICAVALLO	0,0523
GARZIGLIANA	0,0861	MARANO TICINO	0,0944	MORETTA	0,1320	PIEDIMULERA	0,1229
GASSINO TORINESE	0,1505	MARANZANA	0,0721	MORIONDO TORINESE	0,1004	PIETRA MARAZZI	0,1243
GATTICO	0,1242	MARENÈ	0,1542	MORNESE	0,1002	PIETRAPORZIO	0,1114
GATTINARA	0,1190	MARENTINO	0,1166	MOROZZO	0,1420	PIEVE VERGONTE	0,1062
GAVAZZANA	0,0926	MARETTO	0,0724	MORSASCO	0,1106	PILA	0,2062
GAVI	0,1185	MARGARITA	0,1411	MOSSO	0,0371	PINASCA	0,1030
GENOLA	0,1507	MARMORA	0,1058	MOTTA DE' CONTI	0,0731	PINEROLO	0,1555
GERMAGNANO	0,1120	MARSAGLIA	0,1249	MOTTALCIATA	0,0491	PINO TORINESE	0,2561
GERMAGNO	0,0905	MARTINIANA PO	0,1367	MURAZZANO	0,1280	PINO D'ASTI	0,0656
GHEMME	0,0997	MASERA	0,1450	MURELLO	0,1135	PIOBESI TORINESE	0,1539
GHIFFA	0,2223	MASIO	0,1223	MURISENGO	0,1095	PIOBESI D'ALBA	0,1415
GHISLARENCO	0,0726	MASSAZZA	0,0392	MUZZANO	0,0459	PIODE	0,1713
GIAGLIONE	0,0875	MASSELLO	0,0681	NARZOLE	0,1369	PIOSSASCO	0,2145
GIAROLE	0,0930	MASSERANO	0,0514	NEBBIUNO	0,1117	PIOVERA	0,1171
GIAVENO	0,1376	MASSIMO VISCONTI	0,1087	NEIVE	0,1355	PIOVÀ MASSAIA	0,0676
GIFFLENGA	0,0403	MASSIOLA	0,0822	NETRO	0,0435	PIOZZO	0,1280
GIGNESE	0,1676	MATHI	0,1150	NEVIGLIE	0,1046	PISANO	0,1122
GIVOLETTO	0,1398	MATTIE	0,0795	NIBBIOLA	0,0865	PISCINA	0,1302
GORZEGNO	0,0999	MAZZÈ	0,1073	NICHELINO	0,1861	PIVERONE	0,0682
GOTTASECCA	0,0984	MEANA DI SUSA	0,0843	NIELLA BELBO	0,1111	POCAPAGLIA	0,1385
GOVONE	0,1269	MEINA	0,1527	NIELLA TANARO	0,1338	POGNO	0,1079
GOZZANO	0,1098	MELAZZO	0,1098	NIZZA MONFERRATO	0,1166	POIRINO	0,1440
GRAGLIA	0,0492	MELLE	0,1239	NOASCA	0,0905	POLLONE	0,0683
GRANA	0,0690	MERANA	0,0817	NOLE	0,1498	POLONGHERA	0,1265
GRANOZZO CON MONTICELLO	0,0748	MERCENASCO	0,0957	NOMAGLIO	0,0535	POMARETTO	0,1137
GRAVELLONA TOCE	0,1440	MERGOZZO	0,1538	NONE	0,1415	POMARO MONFERRATO	0,0930
GRAVERE	0,0874	MEUGLIANO	0,0667	NONIO	0,1240	POMBIA	0,1028
GRAZZANO BADOGLIO	0,0741	MEZZANA MORTIGLIENGO	0,0279	NOVALESA	0,0742	PONDERANO	0,0662
GREGGIO	0,0566	MEZZENILE	0,0825	NOVARA	0,1371	PONT-CANAVESE	0,0920
GREMIASCO	0,0859	MEZZOMERICO	0,0856	NOVELLO	0,1436	PONTECHIANALE	0,1187
GRIGNASCO	0,1346	MIAGLIANO	0,0360	NOVI LIGURE	0,1697	PONTECURENO	0,1402
GRINZANE CAVOUR	0,1587	MIASINO	0,1326	NUCETTO	0,1026	PONTESTURA	0,1068
GROGNARDO	0,0946	MIAZZINA	0,1356	OCCHIEPPO INFERIORE	0,0572	PONTI	0,1019
GRONDONA	0,0908	MIRABELLO MONFERRATO	0,1078	OCCHIEPPO SUPERIORE	0,0688	PONZANO MONFERRATO	0,1127
GROSCAVALLO	0,0795	MOASCA	0,0751	OCCIMIANO	0,1232	PONZONE	0,1167
GROSSO	0,1136	MOIOLA	0,1163	ODALENGO GRANDE	0,0865	PORTACOMARO	0,0847
GRUGLIASCO	0,2422	MOLARE	0,1388	ODALENGO PICCOLO	0,0857	PORTE	0,0970
GUARDABOSONE	0,0769	MOLINO DEI TORTI	0,1132	OGGEBBIO	0,1854	PORTULA	0,0431



## Elenco, per Regione, dei Comuni e del relativo livello delle quotazioni immobiliari


POSTUA	0,0790	ROSTA	0,2089	SETTIMO TORINESE	0,2172	VAUDA CANAVESE	0,1013
POZZOL GROPPPO	0,0797	ROURE	0,0906	SETTIMO VITTORE	0,0702	VEGLIO	0,0317
POZZOLO FORMIGARO	0,1330	ROVAENDA	0,0608	SEZZADIO	0,1030	VENARIA REALE	0,2142
PRADLEVES	0,1271	RUBIANA	0,0973	SILLAVENGO	0,0757	VENASCA	0,1309
PRAGELATO	0,2625	RUEGLIO	0,0678	SILVANO D'ORBA	0,1234	VENAUS	0,0832
PRALI	0,2020	RUFFIA	0,1163	SINO	0,1294	VERBANIA	0,2448
PRALORMO	0,1046	SABBIA	0,0569	SIZZANO	0,0888	VERCELLI	0,1494
PRALUNGO	0,0441	SAGLIANO MICCA	0,0415	SOGLIO	0,0662	VERDUNO	0,1403
PRAMOLLO	0,0843	SALA BIELLESE	0,0375	SOLERO	0,1260	VERNANTE	0,1941
PRAROLO	0,0939	SALA MONFERRATO	0,0879	SOLONGHELLO	0,0970	VEROLENGO	0,1222
PRAROSTINO	0,0941	SALASCO	0,0774	SOMANO	0,1271	VERRONE	0,0547
PRASCO	0,1059	SALASSA	0,1065	SOMMARIVA PERNO	0,1421	VERRUA SAVOIA	0,0921
PRASCORSANO	0,0918	SALBERTRAND	0,1203	SOMMARIVA DEL BOSCO	0,1495	VERUNO	0,1027
PRATIGLIONE	0,1007	SALE	0,1135	SOPRANA	0,0264	VERZUOLO	0,1529
PRATO SESIA	0,1197	SALE SAN GIOVANNI	0,0984	SORDEVOLO	0,0622	VESIME	0,0742
PRAY	0,0452	SALE DELLE LANGHE	0,0984	SORISO	0,1221	VESPOLATE	0,0849
PRAZZO	0,1033	SALERANO CANAVESE	0,0710	SOSTEGNO	0,0331	VESTIGNÈ	0,0934
PREDOSA	0,1227	SALI VERCELLESE	0,0619	SOZZAGO	0,0867	VEZZA D'ALBA	0,1402
PREMENO	0,1543	SALICETO	0,0936	SPARONE	0,0990	VIALE	0,0522
PREMIA	0,1255	SALMOUR	0,1271	SPIGNO MONFERRATO	0,0754	VIALFRÈ	0,0657
PREMOSELLO-CHIOVENDA	0,1200	SALUGGIA	0,0942	SPINETO SCRIVIA	0,0958	VIALRIGI	0,0632
PRIERO	0,0878	SALUSSOLA	0,0392	STAZZANO	0,1256	VICO CANAVESE	0,0692
PRIOCCA	0,1337	SALUZZO	0,1982	STRAMBINELLO	0,0623	VICOFORTE	0,1525
PRIOIA	0,1001	SALZA DI PINEROLO	0,0644	STRAMBINO	0,1041	VICOLUNGO	0,0779
PRUNETTO	0,0984	SAMBUCO	0,1114	STRESA	0,2751	VIDRACCO	0,0669
QUAGLIUZZO	0,0674	SAMONE	0,0720	STREVI	0,1297	VIGANELLA	0,0924
QUARANTI	0,0695	SAMPEYRE	0,1361	STRONA	0,0502	VIGLIANO BIELLESE	0,0693
QUAREGNA	0,0465	SAN BENEDETTO BELBO	0,1101	STROPPIANA	0,0774	VIGLIANO D'ASTI	0,0749
QUARGNENTO	0,1209	SAN BENIGNO CANAVESE	0,1427	STROPPIO	0,0989	VIGNALE MONFERRATO	0,0846
QUARNA SOPRA	0,0989	SAN BERNARDINO VERBANO	0,1552	SUNO	0,0856	VIGNOLE BORBERA	0,1305
QUARNA SOTTO	0,1108	SAN CARLO CANAVESE	0,1382	SUSA	0,1190	VIGNOLO	0,1470
QUARONA	0,1433	SAN COLOMBANO BELMONTE	0,1028	TAGLIOLO MONFERRATO	0,1381	VIGNONE	0,1628
QUASSOLO	0,0629	SAN CRISTOFORO	0,0930	TARANTASCA	0,1536	VIGONE	0,1028
QUATTORDIO	0,1112	SAN DAMIANO MACRA	0,1203	TASSAROLO	0,1027	VIGUZZOLO	0,1368
QUINCINETTO	0,0668	SAN DAMIANO D'ASTI	0,1450	TAVAGNASCO	0,0670	VILLA SAN SECONDO	0,0688
QUINTO VERCELLESE	0,0792	SAN DIDERO	0,0928	TAVIGLIANO	0,0410	VILLA DEL BOSCO	0,0350
QUITTINGO	0,0209	SAN FRANCESCO AL CAMPO	0,1514	TERDOBBIATE	0,0812	VILLADEATI	0,0801
RACCONIGI	0,1316	SAN GERMANO CHISONE	0,0953	TERNENGO	0,0326	VILLADOSSOLA	0,1390
RASSA	0,1660	SAN GERMANO VERCELLESE	0,0874	TERRUGGIA	0,1078	VILLAFALLETTO	0,1393
RE	0,1245	SAN GIACOMO VERCELLESE	0,0751	TERZO	0,1261	VILLAFRANCA PIEMONTE	0,0999
REANO	0,1724	SAN GILLIO	0,1363	TICINETO	0,1049	VILLAFRANCA D'ASTI	0,1011
RECETTO	0,0759	SAN GIORGIO CANAVESE	0,1217	TIGLIOLE	0,0870	VILLALVERNIA	0,1229
REFRANCORE	0,0706	SAN GIORGIO MONFERRATO	0,1286	TOCENO	0,1807	VILLAMIROGLIO	0,0941
REVELLO	0,1435	SAN GIORGIO SCARAMPI	0,0710	TOLLENGO	0,0486	VILLANOVA BIELLESE	0,0388
REVIGLIASCO D'ASTI	0,0712	SAN GIORIO DI SUSA	0,0851	TONCO	0,0726	VILLANOVA CANAVESE	0,1172
RIBORDONE	0,0902	SAN GIUSTO CANAVESE	0,1017	TONENGO	0,0637	VILLANOVA MONDOVI	0,1464
RICALDONE	0,1036	SAN MARTINO ALFIERI	0,0813	TORINO	0,2689	VILLANOVA MONFERRATO	0,0993
RIFREDDO	0,1258	SAN MARTINO CANAVESE	0,0624	TORNACO	0,0809	VILLANOVA SOLARO	0,1134
RIMA SAN GIUSEPPE	0,1224	SAN MARZANO OLIVETO	0,0819	TORRAZZA PIEMONTE	0,1089	VILLANOVA D'ASTI	0,0987
RIMASCO	0,1266	SAN MAURIZIO CANAVESE	0,1581	TORRAZZO	0,0412	VILLAR DORA	0,1095
RIMELLA	0,0553	SAN MAURIZIO D'OPAGLIO	0,1386	TORRE BORMIDA	0,0984	VILLAR FOCCHIARDO	0,0896
RITTANA	0,1163	SAN MAURO TORINESE	0,2147	TORRE CANAVESE	0,0650	VILLAR PELLICE	0,0836
RIVA VALDOBBIÀ	0,3154	SAN MICHELE MONDOVI	0,1309	TORRE MONDOVI	0,1171	VILLAR PEROSA	0,1384
RIVA PRESSO CHERI	0,1318	SAN NAZZARO SESIA	0,0770	TORRE PELLICE	0,1056	VILLAR SAN COSTANZO	0,1372
RIVALBA	0,1122	SAN PAOLO CERVO	0,0209	TORRE SAN GIORGIO	0,1234	VILLARBASSE	0,1802
RIVALTA BORMIDA	0,1164	SAN PAOLO SOLBRITO	0,0756	TORRESINA	0,0984	VILLARBOIT	0,0617
RIVALTA DI TORINO	0,2022	SAN PIETRO MOSEZZO	0,1062	TORTONA	0,1584	VILLAREGGIA	0,1064
RIVARA	0,1044	SAN PIETRO VAL LEMINA	0,1221	TRANA	0,1226	VILLAROMAGNANO	0,1171
RIVAROLO CANAVESE	0,1533	SAN PONSÒ	0,0972	TRAREGO VIGGIONA	0,1566	VILLASTELLONE	0,1770
RIVARONE	0,1133	SAN RAFFAELE CIMENA	0,1254	TRASQUERA	0,0965	VILLATA	0,0784
RIVAROSSA	0,1467	SAN SALVATORE MONFERRATO	0,1110	TRAUSSELLA	0,0740	VILLETTE	0,1069
RIVE	0,0659	SAN SEBASTIANO CURONE	0,0998	TRAVERSELLA	0,0741	VINADIO	0,1219
RIVOLI	0,2162	SAN SEBASTIANO DA PO	0,1111	TRAVES	0,0904	VINCHIO	0,0747
ROASCHIA	0,1163	SAN SECONDO DI PINEROLO	0,1366	TREATE	0,1466	VINZO	0,1804
ROASCIO	0,0936	SANDIGLIANO	0,0621	TREISO	0,1166	VINZAGLIO	0,0717
ROASIO	0,0739	SANFRONT	0,1363	TREVILLE	0,0903	VIOLA	0,1099
ROATTO	0,0673	SANFRÈ	0,1447	TREZZO TINELLA	0,1454	VIRLÈ PIEMONTE	0,1079
ROBASSOMERO	0,1315	SANGANO	0,1171	TRICERRO	0,0579	VISCHE	0,1075
ROBELLA	0,0842	SANT'AGATA FOSSILI	0,0914	TRINITÀ	0,1402	VISONE	0,1282
ROBILANTE	0,1354	SANT'ALBANO STURA	0,1404	TRINO	0,0797	VISTRORIO	0,0666
ROBURENT	0,1263	SANT'AMBROGIO DI TORINO	0,0986	TRISOBPIO	0,1029	VIVERONE	0,0516
ROCCA CANAVESE	0,1233	SANT'ANTONINO DI SUSA	0,0990	TRIVERO	0,0477	VIÙ	0,1008
ROCCA CIGLIÈ	0,1186	SANTA MARIA MAGGIORE	0,2111	TROFARELLO	0,2040	VOCCA	0,0670
ROCCA GRIMALDA	0,1203	SANTA VITTORIA D'ALBA	0,1429	TRONTANO	0,1173	VOGOGNA	0,1122
ROCCA D'ARAZZO	0,0668	SANTENA	0,1570	TRONZANO VERCELLESE	0,1068	VOLPEDO	0,1280
ROCCA DE' BALDI	0,1351	SANTHÀ	0,1346	USSEAUX	0,0895	VOLPEGLINO	0,1023
ROCCABRUNA	0,1380	SANTO STEFANO BELBO	0,1367	USSEGLIO	0,0994	VOLPIANO	0,1780
ROCCAFORTE LIGURE	0,0796	SANTO STEFANO ROERO	0,1184	VAGLIO SERRA	0,0740	VOLTAGGIO	0,1146
ROCCAFORTE MONDOVI	0,1468	SARDIGLIANO	0,0905	VAIE	0,1042	VOLVERA	0,1522
ROCCASPARVERA	0,1312	SAREZZANO	0,1054	VAL DELLA TORRE	0,1377	VOTTIGNASCO	0,1329
ROCCAVERANO	0,0725	SAUZE D'OULX	0,4362	VALDENGO	0,0652	ZIMONE	0,0298
ROCCAIONE	0,1361	SAUZE DI CESANA	0,3226	VALDIERI	0,1384	ZUBIENA	0,0359
ROCCHETTA BELBO	0,1295	SAVIGLIANO	0,1740	VALDUGGIA	0,0894	ZUMAGLIA	0,0462
ROCCHETTA LIGURE	0,0865	SCAGNELLO	0,0990	VALENZA	0,1600		
ROCCHETTA PALAFAEA	0,0725	SCALENGHE	0,0969	VALFENERA	0,0858		
ROCCHETTA TANARO	0,0825	SCARMAGNO	0,0817	VALGIOIE	0,0984		
RODDI	0,1545	SCARNAFIPI	0,1406	VALGRANA	0,1253		
RODDINO	0,1292	SCIOLZE	0,1126	VALLANZENGO	0,0313		
RODELLO	0,1431	SCOPA	0,1684	VALLE MOSSO	0,0506		
ROLETTO	0,1274	SCOPELLO	0,2152	VALLE SAN NICOLAO	0,0296	ACCADIA	0,0724
ROMAGNANO SESIA	0,1266	SCURZOLENGO	0,0696	VALL TORINESE	0,0997	ACQUARICA DEL CAPO	0,0700
ROMANO CANAVESE	0,1156	SELVE MARCONE	0,0265	VALLORATE	0,1163	ACQUAVIVA DELLE FONTI	0,1505
ROMENTINO	0,1092	SEPPIANA	0,0997	VALMACCA	0,1016	ADELFA	0,1615
RONCO BIELLESE	0,0495	SEROLE	0,0767	VALMAMA	0,1134	ALBEROBELLO	0,1376
RONCO CANAVESE	0,0757	SERRALUNGA D'ALBA	0,1515	VALPERGA	0,1059	ALBERONA	0,0662
RONDISSONE	0,1209	SERRALUNGA DI CREA	0,0962	VALPRATO SOANA	0,0783	ALBERONE	0,0936
RONSECCO	0,0329	SERRAVALLE LANGHE	0,1271	VALSTRONA	0,1066	ALEZIO	0,0768
ROPPOLO	0,0564	SERRAVALLE SCRIVIA	0,1286	VANZONE CON SAN CARLO	0,1124	ALLISTE	0,0861
RORÀ	0,0751	SERRAVALLE SESIA	0,1684	VAPRIO D'AGOGNA	0,0832	ALTAMURA	0,1884
ROSAZZA	0,0399	SESSAME	0,0719	VARALLO	0,1644	ANDRANO	0,0718
ROSIGNANO MONFERRATO	0,1123	SESTRIERE	0,4421	VARALLO POMBIA	0,1010	ANDRIA	0,1707
ROSSA	0,0597	SETTIME	0,0777	VARESELLA	0,0950	ANZANO DI PUGLIA	0,0643
ROSSANA	0,1322	SETTIMO ROTTARO	0,0596	VARZO	0,1351	APRICENA	0,1074





## Elenco, per Regione, dei Comuni e del relativo livello delle quotazioni immobiliari


MOGORO	0,0361	SANTADI	0,1011	VILLAPERUCCIO	0,0826	CASTELTERMINI	0,0736
MONASTIR	0,1430	SANTU LUSSURGIU	0,0292	VILLAPUTZU	0,1593	CASTELVETRANO	0,1210
MONSERRATO	0,2225	SARDARA	0,1114	VILLASALTO	0,0709	CASTIGLIONE DI SICILIA	0,0590
MONTELEONE ROCCA DORIA	0,0623	SARROCH	0,1477	VILLASIMIUS	0,2931	CASTROFILIPPO	0,0564
MONTI	0,0711	SARULE	0,0936	VILLASOR	0,1108	CASTRONOVO DI SICILIA	0,0503
MONTRESTA	0,0817	SASSARI	0,2137	VILLASPECIOSA	0,1209	CASTROREALE	0,0913
MORES	0,0678	SCANO DI MONTIFERRO	0,0172	VILLAURBANA	0,0297	CATANIA	0,2244
MORGONGIORI	0,0112	SEDILO	0,0304	ZEDDIANI	0,0242	CATENANUOVA	0,0522
MURAUVERA	0,2364	SEDINI	0,0688	ZERFALIU	0,0117	CATTOLICA ERACLEA	0,0817
MUROS	0,1082	SEGARIU	0,0820			CEFALÀ DIANA	0,0555
MUSEI	0,0923	SELARGIUS	0,2643			CEFALÙ	0,2673
NARBOLIA	0,0432	SELEGAS	0,0754	<b>REGIONE</b>		CENTURIFE	0,0605
NARCAO	0,0894	SEMESTENE	0,0661	<b>SICILIA</b>		CERAMI	0,0504
NEONELI	0,0138	SENEGHE	0,0220			CERDA	0,0559
NORAGUGUME	0,0744	SENIS	0,0103	ACATE	0,0751	CESARÒ	0,0638
NORBELLO	0,0289	SENNARIOLO	0,0151	ACI BONACCORSI	0,1832	CHIARAMONTE GULFI	0,0805
NUGHEDU SAN NICOLÒ	0,0630	SENNORI	0,1082	ACI CASTELLO	0,3221	CHIUSA SCLAFANI	0,0563
NUGHEDU SANTA VITTORIA	0,0099	SENOBBI	0,1242	ACI CATENA	0,1711	CIANCIANA	0,0653
NULE	0,0630	SERDIANA	0,1471	ACI SANT'ANTONIO	0,1571	CIMINNA	0,0539
NULVI	0,0678	SERRAMANNA	0,1227	ACIREALE	0,2076	CINISI	0,0939
NUORO	0,2478	SERRENTI	0,1371	ACQUAVIVA PLATANI	0,0652	COLLESANO	0,0578
NURACHI	0,0269	SERRI	0,0828	ACQUEDOLCI	0,1191	COMISO	0,0725
NURAGUS	0,0821	SESTU	0,2235	ADRANO	0,1177	COMITINI	0,0556
NURALLAO	0,0840	SETTIMO SAN PIETRO	0,1737	AGIRA	0,0476	CONDRO	0,1146
NURAMINIS	0,1275	SETZU	0,0484	AGRIGENTO	0,1816	CONTESSA ENTELLINA	0,0485
NURECI	0,0096	SEUI	0,0881	AIDONE	0,0713	CORLEONE	0,0669
NURRI	0,0850	SEULO	0,0884	ALCAMO	0,1512	CUSTOMACI	0,1174
NUXIS	0,0969	SIAMAGGIORE	0,0351	ALCARA LI FUSI	0,0811	DELIA	0,0618
OLBIA	0,3261	SIAMANNA	0,0155	ALESSANDRIA DELLA ROCCA	0,0702	ENNA	0,1934
OLJENA	0,1310	SIAPICCIA	0,0103	ALIA	0,0573	ERICE	0,2070
OLLASTRA	0,0103	SIDDI	0,0484	ALIMENA	0,0557	FALCONE	0,1194
OLLOLAI	0,0848	SILANUS	0,0815	ALIMINUSA	0,0495	FAVARA	0,0914
OLMEDO	0,1376	SILIGO	0,0679	ALTAVILLA MILICIA	0,0955	FAVIGNANA	0,3132
OLZAI	0,0811	SILIQUA	0,1062	ALTOFONTE	0,1042	FERLA	0,0677
ONANI	0,0745	SILIUS	0,0709	ALÌ	0,1026	FICARAZZI	0,1153
ONIFAI	0,0918	SIMALA	0,0096	ALÌ TERME	0,1695	FICARRA	0,0914
ONIFERI	0,0850	SIMAXIS	0,0338	ANTILLO	0,0904	FUMEDINISI	0,1089
ORANI	0,0936	SINDIA	0,0799	ARAGONA	0,0806	FUMEFREDDO DI SICILIA	0,1004
ORGOSOLO	0,1029	SINI	0,0097	ASSORO	0,0517	FLORESTA	0,0891
ORISTANO	0,1588	SINISCOLA	0,2051	AUGUSTA	0,1268	FLORIDIA	0,0997
OROSEI	0,2171	SINNAI	0,1913	AVOLA	0,1146	FONDACHELLI-FANTINA	0,0709
OROTELLI	0,0983	SIRIS	0,0103	BAGHERIA	0,1412	FORZA D'AGRÒ	0,1445
ORROLI	0,0916	SIURGUS DONIGALA	0,0709	BALESTRATE	0,1021	FRANCAVILLA DI SICILIA	0,0771
ORTACESUS	0,0260	SODDI	0,0096	BARCELLONA POZZO DI GOTTO	0,1441	FRANCOFONTE	0,0923
ORTUERI	0,1012	SOLARUSSA	0,0330	BARRAFRANCA	0,0571	FRAZZANO	0,0761
ORUNE	0,0831	SOLEMINIS	0,1308	BASICÒ	0,0695	FURCI SICULO	0,1639
OSCHIRI	0,0671	SORGONO	0,1119	BAUCINA	0,0492	FURNARI	0,1529
OSIDDA	0,0722	SORRADILE	0,0127	BELMONTE MEZZAGNO	0,0652	GAGGI	0,1401
OSILO	0,0757	SORSO	0,2221	BELPASSO	0,1434	GAGLIANO CASTELFERRATO	0,0362
OSINI	0,0825	STINTINO	0,3639	BIANCAVILLA	0,1085	GALATI MAMERTINO	0,0840
OSSI	0,1154	SUELLI	0,0820	BISACQUINO	0,0752	GALLODORO	0,1096
OTTANA	0,1253	SUNI	0,0800	BIVONA	0,0681	GANGI	0,0583
OVODDA	0,0838	TADASUNI	0,0096	BLUFI	0,0543	GELA	0,1162
OZIERI	0,1060	TALANA	0,1068	BOLOGNETTA	0,0587	GERACI SICULO	0,0491
PABILLONIS	0,0892	TEITI	0,0724	BOMPENSIERE	0,0602	GIARDINELLO	0,0713
PADRIA	0,0592	TEMPIO PAUSANIA	0,1550	BOMPIETRO	0,0482	GIARDINI-NAXOS	0,2755
PADRU	0,0694	TERGU	0,0671	BORGETTO	0,0648	GIARRATANA	0,0660
PALAU	0,3841	TERRALBA	0,0959	BROLO	0,1291	GIARRE	0,1106
PALMAS ARBOREA	0,0310	TERTENIA	0,1324	BRONTE	0,1052	GIBELLINA	0,0475
PATTADA	0,0729	TETI	0,0786	BUCCHERI	0,0646	GIOIOSA MAREA	0,1377
PAU	0,0096	TEULADA	0,1698	BURGIO	0,0558	GIULIANA	0,0555
PAULI ARBAREI	0,0484	THIESI	0,0858	BUSCEMI	0,0696	GODRANO	0,0555
PAULLIATINO	0,0264	TIANA	0,0793	BUSETO PALIZZOLO	0,0820	GRAMMICHELE	0,0695
PERDASDEFUGU	0,1032	TINNURA	0,0750	BUTERA	0,0685	GRANITI	0,1385
PERDAXIUS	0,1015	TISSI	0,1119	CACCAMO	0,0666	GRATTIERI	0,0564
PERFUGAS	0,0696	TONARA	0,1122	CALAMONACI	0,0651	GRANITA DI CATANIA	0,2132
PERMUTEL	0,0812	TORPE	0,1149	CALASCIBETTA	0,0697	GROTTI	0,0705
PISCINAS	0,0979	TORRALBA	0,0623	CALATABIANO	0,0941	GUALTIERI SICAMINÒ	0,1131
FLOAGHE	0,0818	TORTOLI	0,2560	CALATAFIMI-SEGESTA	0,0476	ISNELLO	0,0592
POMPU	0,0096	TRAMATZA	0,0294	CALATABIA	0,0440	ISOLA DELLE FEMMINE	0,1596
PORTO TORRES	0,2148	TRATALIAS	0,1017	CALTABELLOTTA	0,0875	ISPICA	0,0881
PORTOSCUSO	0,1453	TRESNURAGHES	0,0500	CALTAGIRONE	0,0875	ITALA	0,1461
POSADA	0,1919	TRIEI	0,0977	CALTANISSETTA	0,1163	JOPPOLO GIANCAXIO	0,0833
POZZOMAGGIORE	0,0701	TRINITÀ D'AGULTU E VIGNOLA	0,2884	CALTAVUTURO	0,0583	LAMPEDUSA E LINOSA	0,2263
PULA	0,2566	TULLI	0,0634	CAMASTRA	0,0491	LASCARI	0,1327
PUTIIFGARI	0,0661	TULA	0,0671	CAMMARATA	0,0763	LENI	0,2556
QUARTU SANTELENA	0,2690	TURRI	0,0634	CAMPOBELLO DI LICATA	0,0818	LENTINI	0,1006
QUARTUCCIU	0,2316	ULASSAI	0,0975	CAMPOBELLO DI MAZARA	0,0974	LEONFORTE	0,0737
RIOLA SARDO	0,0333	ULÀ TIRSO	0,0103	CAMPOFELICE DI FTALIA	0,0518	LERCARA FRIDDI	0,0700
ROMANA	0,0600	URAS	0,0201	CAMPOFELICE DI ROCCELLA	0,1203	LETOJANNI	0,2523
RUINAS	0,0142	URI	0,0929	CAMPOFIORITO	0,0516	LIBRIZZI	0,0986
SADALI	0,0875	URZULEI	0,0950	CAMPOFRANCO	0,0550	LICATA	0,1095
SAGAMA	0,0738	USELLUS	0,0137	CAMPORALE	0,0662	LICODIA EUBEA	0,0517
SAMASSI	0,1259	USINI	0,1105	CAMPOROTONDO ETNEO	0,1343	LIMINA	0,0933
SAMATZAI	0,0824	USSANA	0,1200	CANICATTI BAGNI	0,0903	LINGUAGLOSSA	0,0806
SAMUGHEO	0,0376	USSARAMANNA	0,0484	CANICATTI	0,1495	LIPARI	0,2935
SAN BASILIO	0,0709	USSASSAI	0,0952	CAFACI	0,0841	LONGI	0,0676
SAN GAVINO MONREALE	0,1217	UTA	0,1287	CAPIZZI	0,1888	LUCCA SICULA	0,0510
SAN GIOVANNI SUERGIU	0,1300	VALLEDORIA	0,1424	CAPO D'ORLANDO	0,0982	MALETTO	0,0677
SAN NICOLÒ GERREI	0,0567	VALLERMOSA	0,0943	CAPRI LEONE	0,1168	MALFA	0,3167
SAN NICOLÒ D'ARCIDANO	0,0179	VIDDALBA	0,0743	CARINI	0,1074	MALVAGNA	0,0644
SAN SPERATE	0,1515	VILLA SAN PIETRO	0,1417	CARLENTINI	0,0860	MANDANICI	0,0847
SAN TEODORO	0,3503	VILLA SANT'ANTONIO	0,0096	CARONIA	0,0989	MANIACE	0,0514
SAN VERO MILIS	0,0568	VILLA VERDE	0,0096	CASALVECCCHIO SICULO	0,0492	MARIANOPOLI	0,0557
SAN VITO	0,1192	VILLACIDRO	0,1328	CASSARO	0,0449	MARINEO	0,0640
SANLURI	0,1398	VILLAGRANDE STRISALI	0,0999	CASTEL DI IUDICA	0,0744	MARSALA	0,1463
SANT'ANDREA FRIUS	0,0793	VILLAMAR	0,0824	CASTEL DI LUCIO	0,0836	MASCALI	0,1062
SANT'ANNA ARRESI	0,1555	VILLAMASSARGIA	0,1082	CASTELBUONO	0,1149	MASCALUCIA	0,2008
SANT'ANTIOCO	0,1968	VILLANOVA MONTELEONE	0,0731	CASTELDACCIA	0,0930	MAZARA DEL VALLO	0,1042
SANT'ANTONIO DI GALLURA	0,0729	VILLANOVA TRUSCHEDU	0,0103	CASTELL'UMBERTO	0,0791	MAZZARINO	0,0772
SANTA GIUSTA	0,0692	VILLANOVA TULO	0,0924	CASTELLAMMARE DEL GOLFO	0,1561	MAZZARRONE	0,0592
SANTA MARIA COGHINAS	0,0884	VILLANOVAFORRU	0,0535	CASTELLANA SICULA	0,0622	MAZZARRÀ SANT'ANDREA	0,1030
SANTA TERESA GALLURA	0,3799	VILLANOVAFRANCA	0,0820	CASTELMOLA	0,2170	MELILLI	0,0911



## Elenco, per Regione, dei Comuni e del relativo livello delle quotazioni immobiliari

MENFI	0,0868	SAN CATALDO	0,0849	ABETONE	0,3866	FOSCIANDORA	0,0860
MERÌ	0,1287	SAN CIPIRELLO	0,0665	AGLIANA	0,2796	FOSDINOVO	0,1811
MESSINA	0,2183	SAN CONO	0,0463	ALTOPASCIO	0,1964	FUCECCHIO	0,2177
MEZZOJUSO	0,0508	SAN FILIPPO DEL MELA	0,1376	ANGHIARI	0,1774	GAIOLE IN CHIANTI	0,3089
MILAZZO	0,1867	SAN FRATELLO	0,0819	ARCIDOSO	0,1391	GALLICANO	0,1543
MILENA	0,0616	SAN GIOVANNI GEMINI	0,0874	AREZZO	0,2556	GAMBASSI TERME	0,2137
MILITELLO ROSMARINO	0,1039	SAN GIOVANNI LA PUNTA	0,2195	ASCIANO	0,1940	GAVORRANO	0,2111
MILITELLO IN VAL DI CATANIA	0,0610	SAN GIUSEPPE JATO	0,0690	AULLA	0,1485	GREVE IN CHIANTI	0,3314
MILO	0,0851	SAN GREGORIO DI CATANIA	0,2557	BADIA TEDALDA	0,1259	GROSSETO	0,2803
MINEO	0,0650	SAN MARCO D'ALUNZIO	0,0848	BAGNI DI LUCCA	0,1619	GUARDISTALLO	0,2446
MIRABELLA IMBACCARI	0,0500	SAN MAURO CASTELVERDE	0,0541	BAGNO A RIPOLI	0,4314	IMPRUNETA	0,3408
MIRTO	0,0907	SAN MICHELE DI GANZARIA	0,0505	BAGNONE	0,1268	ISOLA DEL GIGLIO	0,4282
MISILMERI	0,1027	SAN PIER NICETO	0,1212	BARBERINO VAL D'ELSA	0,2331	LAJATICO	0,1385
MISTERBIANCO	0,1580	SAN PIERO PATTI	0,0987	BARBERINO DI MUGELLO	0,2519	LAMPORECCHIO	0,2639
MISTRETTA	0,0921	SAN PIETRO CLARENZA	0,1796	BARGA	0,1690	LARCIANO	0,2504
MODICA	0,1158	SAN SALVATORE DI FITALIA	0,0989	BIBBIENA	0,1816	LASTRA A SIGNA	0,3116
MOIO ALCANTARA	0,0736	SAN TEODORO	0,0600	BIBBONA	0,2633	LATERINA	0,1425
MONFORTE SAN GIORGIO	0,1504	SAN VITO LO CAPO	0,3810	BIENTINA	0,1763	LICCIANA NARDI	0,1206
MONGIUFFI MELIA	0,1354	SANT'AGATA DI MILITELLO	0,1274	BORGO SAN LORENZO	0,2515	LIVORNO	0,2687
MONREALE	0,1193	SANT'AGATA LI BATTIATI	0,2555	BORGO A MOZZANO	0,1618	LONDO	0,1890
MONTAGNAREALE	0,1050	SANT'ALESSIO SICULO	0,2052	BUCINE	0,1864	LORO CIUFFENNA	0,1499
MONTALBANO ELICONA	0,1007	SANT'ALFIO	0,0772	BUGGIANO	0,2408	LUCCA	0,2968
MONTALLEGRO	0,0709	SANT'ANGELO MUXARO	0,0713	BUONCONVENTO	0,2167	LUCIGNANO	0,1741
MONTEDEORO	0,0597	SANT'ANGELO DI BROLO	0,1009	BUTI	0,1750	MAGLIANO IN TOSCANA	0,1941
MONTELEPRE	0,0618	SANTA CATERINA VILLARMOSA	0,0638	CALCI	0,2110	MANCIANO	0,1916
MONTEMAGGIORE BELSITO	0,0570	SANTA CRISTINA GELA	0,0669	CALCINAIA	0,1857	MARCANA	0,4068
MONTEROSSO ALMO	0,0687	SANTA CROCE CAMERINA	0,1031	CALENZANO	0,3453	MARCIANA MARINA	0,4226
MONTEVAGO	0,0342	SANTA DOMENICA VITTORIA	0,0677	CAMAIORE	0,3154	MARCIANO DELLA CHIARA	0,1519
MOTTA CAMASTRA	0,0913	SANTA ELISABETTA	0,0816	CAMPAGNATICO	0,1531	MARLIANA	0,2355
MOTTA SANT'ANASTASIA	0,1233	SANTA FLAVIA	0,1734	CAMPI BISENZIO	0,3211	MARRADI	0,1213
MOTTA D'AFERMO	0,0751	SANTA LUCIA DEL MELA	0,1225	CAMPPIGIA MARITTIMA	0,2916	MASSA	0,2863
MUSSOMELI	0,0810	SANTA MARGHERITA DI BELICE	0,0650	CAMPO NELL'ELBA	0,4117	MASSA MARITTIMA	0,1686
NARO	0,0640	SANTA MARIA DI LICODIA	0,0920	CAMPORGIANO	0,1495	MASSA E COZZILE	0,2210
NASO	0,0910	SANTA MARINA SALINA	0,3317	CANTAGALLO	0,1688	MASSAROSA	0,2508
NICOLOSI	0,1251	SANTA NINFA	0,0475	CAPALBIO	0,2875	MINUCCIANO	0,0976
NICOSIA	0,0930	SANTA TERESA DI RIVA	0,1390	CAPANNOLI	0,1563	MOLAZZANA	0,1014
NISCEMI	0,0944	SANTA VENERINA	0,0908	CAPANNORI	0,2228	MONSUMMANO TERME	0,2507
NISSORIA	0,0563	SANTO STEFANO QUISQUINA	0,0772	CAPOLIVERI	0,3959	MONTEAIONE	0,1927
NIZZA DI SICILIA	0,1695	SANTO STEFANO DI CAMASTRA	0,1332	CAPOLONA	0,1521	MONTALCINO	0,2747
NOTO	0,0795	SAPONARA	0,1356	CAPRAIA ISOLA	0,4044	MONTEALE	0,2651
NOVARA DI SICILIA	0,0769	SAVOCA	0,1134	CAPRAIA E LIMITE	0,2449	MONTE ARGENTARIO	0,4848
OLIVERI	0,1534	SCALETTA ZANCLERA	0,1523	CAPRESE MICHELANGELO	0,1122	MONTE SAN SAVINO	0,1569
PACE DEL MELA	0,1277	SCIACCA	0,1283	CAREGGINE	0,1053	MONTECARLO	0,2086
PACECO	0,1069	SCIARA	0,0484	CARMIGNANO	0,2448	MONTECATINI VAL DI CECINA	0,1716
PACHINO	0,0988	SCICLI	0,1224	CARRARA	0,2554	MONTECATINI-TERME	0,2692
PAGLIARA	0,1018	SCILLATO	0,0568	CASALE MARITTIMO	0,2490	MONTELUPO FIORENTINO	0,2749
PALAGONIA	0,0641	SCLAFANI BAGNI	0,0528	CASCIANA TERME LARI	0,1656	MONTEMIGNAIO	0,1518
PALAZZO ADRIANO	0,0560	SCORDIA	0,0670	CASCINA	0,2168	MONTEMURLO	0,2323
PALAZZOLO ACREIDE	0,0879	SERRADIFALCO	0,0780	CASOLA IN LUNIGIANA	0,1003	MONTEPULCIANO	0,1614
PALERMO	0,1832	SICULIANA	0,0962	CASOLE D'ELSA	0,3024	MONTERCHI	0,1318
PALMA DI MONTECHIARO	0,1036	SINAGRA	0,1108	CASTAGNETO CARDUCCI	0,2882	MONTERIGGIONI	0,3304
PANTELLERIA	0,2843	SIRACUSA	0,1709	CASTEL FOCOGNANO	0,1395	MONTERONI D'ARBIA	0,2473
PARTANNA	0,0783	SOLARINO	0,0763	CASTEL SAN NICCOLO	0,1317	MONTEROTONDO MARITTIMO	0,1553
PARTINICO	0,0946	SOMMATINO	0,0765	CASTEL DEL PIANO	0,1527	MONTESCUDO	0,2371
PATERNÒ	0,1129	SORTINO	0,0643	CASTELFIORENTINO	0,2296	MONTESPERTOLI	0,2852
PATTI	0,1290	SPADAFORA	0,1647	CASTELFRANCO PIANDISCO	0,1655	MONTEVARCHI	0,2292
PEDARA	0,1346	SPELINGA	0,0410	CASTELFRANCO DI SOTTO	0,1812	MONTEVERDI MARITTIMO	0,1375
PETRALIA SOPRANA	0,0726	SUTERA	0,0591	CASTELL'AZZARA	0,1535	MONTICIANO	0,1181
PETRALIA SOTTANA	0,0778	TAORMINA	0,2984	CASTELLINA MARITTIMA	0,2170	MONTEI	0,1550
PETROSINO	0,1048	TERME VIGLIATORE	0,1224	CASTELLINA IN CHIANTI	0,3353	MONTIGNOSO	0,2560
PETTINEO	0,0793	TERMINI IMERESE	0,1293	CASTELNUOVO BERARDENGA	0,2939	MONTEPOLI IN VAL D'ARNO	0,1842
PIANA DEGLI ALBANESE	0,0708	TERRASINI	0,1207	CASTELNUOVO DI GARFAGNANA	0,1609	MULAZZO	0,1357
PIAZZA ARMERINA	0,0841	TORREGROTTA	0,1313	CASTELNUOVO DI VAL DI CECINA	0,1272	MURLO	0,2233
PIEDIMONTE ETNEO	0,0855	TORRENOVA	0,1086	CASTIGLION FIBOCCHI	0,1500	ORBETTELLO	0,3483
PIETRAPERZIA	0,0578	TORRETTA	0,0632	CASTIGLION FIORENTINO	0,1828	ORTICIANO PISANO	0,1592
PIRAINO	0,1186	TORTORICI	0,0968	CASTIGLIONE D'ORCIA	0,1270	ORTICIANO RAGGIOLO	0,1268
POGGIOREALE	0,0090	TRABIA	0,1372	CASTIGLIONE DELLA PESCAIA	0,4527	PALAJA	0,1475
POLIZZI GENEROSA	0,0689	TRAPANI	0,1636	CASTIGLIONE DI GARFAGNANA	0,1247	PALAZZUOLO SUL SENIO	0,1132
POLLINA	0,1180	TRAPPETO	0,1129	CAVRIGLIA	0,1711	PECCIOLI	0,1357
PORTO EMPEDOCLE	0,1340	TRECASTAGNI	0,1350	CECINA	0,3113	PELAGO	0,2584
PORTOPALO DI CAPO PASSERO	0,0875	TREMESTIERI ETNEO	0,2223	CERRETO GUIDI	0,2096	PERGINE VALDARNO	0,1462
POZZALLO	0,1261	TRIPÌ	0,0767	CERTALDO	0,2511	PESCAGLIA	0,1556
PRIOLO GARGALLO	0,0853	TROINA	0,0548	CETONA	0,2369	PESCAIA	0,2085
PRIZZI	0,0614	TUSA	0,1039	CHIANCIANO TERME	0,1822	PIANCASTAGNAIO	0,1473
RACALMUTO	0,0691	UCRIA	0,0983	CHIANNI	0,1265	PIAZZA AL SERCHIO	0,1222
RACCUJA	0,1005	USTICA	0,2011	CHIESINA UZZANESE	0,2389	PIENZA	0,2311
RADDUSA	0,0400	VALDERICE	0,1356	CHITIGNANO	0,1421	PIETRASANTA	0,3898
RAFFADALI	0,0978	VALDINA	0,1314	CHIUSDINO	0,1112	PIEVE FOSCIANA	0,1611
RAGALNA	0,1007	VALGUARNERA CAROPEPE	0,0512	CHIUSI	0,1554	PIEVE SANTO STEFANO	0,1195
RAGUSA	0,1362	VALLEDOLMO	0,0725	CHIUSI DELLA VERNA	0,1293	PIEVE A NIEVOLE	0,2461
RAMACCA	0,0633	VALLELUNGA PRATAMENO	0,0669	CINIGIANO	0,1445	PIOMBINO	0,2367
RANDAZZO	0,0704	VALVERDE	0,1782	CIVITELLA PAGANICO	0,1631	PISA	0,3260
RAVANUSA	0,0925	VENETICO	0,1578	CIVITELLA IN VAL DI CHIARA	0,1703	PISTOIA	0,2647
REALMONTE	0,1233	VENTIMIGLIA DI SICILIA	0,0531	COLLE DI VAL D'ELSA	0,1884	PITEGLIO	0,2008
REGALBUTO	0,0660	VIAGRANDE	0,1444	COLLESALVETTI	0,2226	PIUGLIANO	0,1682
REITANO	0,0815	VICARI	0,0574	COMANO	0,1005	PODENZANA	0,1392
RESUTTANO	0,0563	VILLABATE	0,1348	COREGLIA ANTELMINELLI	0,1680	POGGIBONSI	0,2283
RIBERA	0,1155	VILLAFRANCA SICULA	0,0546	CORTONA	0,2179	POGGIO A CAIANO	0,2834
RIESI	0,0731	VILLAFRANCA TIRRENA	0,1497	CRESPINA LORENZANA	0,1535	POMARANACE	0,1758
RIPOSTO	0,1202	VILLAFRATTI	0,0603	CUTIGLIANO	0,2592	PONSACCO	0,1840
ROCCAFIORITA	0,1279	VILLALBA	0,0519	DICOMANO	0,2107	PONTASSIEVE	0,2940
ROCCALUMERA	0,1517	VILLAROSA	0,0393	EMPOLI	0,2866	PONTE BUGGANESE	0,2159
ROCCAMENA	0,0553	VITA	0,0418	FABBRICHE DI VERGEMOLI	0,0972	PONTEREDERA	0,2162
ROCCAPALUMBA	0,0616	VITTORIA	0,1153	FAUGLIA	0,1734	PONTREMOLI	0,1327
ROCCAVALDINA	0,1234	VIZZINI	0,0621	FIESOLE	0,4278	POPPI	0,1549
ROCCELLA VALDEMONTE	0,0717	ZAFFERANA ETNEA	0,1101	FIGLINE E INCISA VALDARNO	0,2315	PORCARI	0,2146
RODÌ MILICI	0,0980			FILATTIERA	0,1307	PORTO AZZURRO	0,3847
ROMETTA	0,1447			FIRENZE	0,4619	PORTOFERRAIO	0,3666
ROSOLINI	0,0780			FIRENZUOLA	0,1577	PRATO	0,2592
SALAPARUTA	0,0004			FIVIZZANO	0,0989	PRATOVECCHIO STIA	0,1317
SALEMI	0,0669			FOIANO DELLA CHIARA	0,1809	QUARRATA	0,2579
SAMBUCA DI SICILIA	0,0874			FOLLONICA	0,3255	RADDA IN CHIANTI	0,4464
SAN BIAGIO PLATANI	0,0653	ABBADIA SAN SALVATORE	0,1315	FORTE DEI MARMI	0,7482	RADICOFANI	0,1335

### REGIONE TOSCANA



## Elenco, per Regione, dei Comuni e del relativo livello delle quotazioni immobiliari

RADICONOLI	0,1389	BORGO VALSUGANA	0,1853	LA VALLE	0,2424	SALORNO	0,3224
RAPOLANO TERME	0,2698	BOSENTINO	0,2108	LACES	0,2337	SAMONE	0,1597
REGGELLO	0,2211	BRAIES	0,2487	LAGUNDO	0,3303	SAN CANDIDO	0,4363
RIGNANO SULL'ARNO	0,2737	BREGUZZO	0,2261	LAION	0,3351	SAN GENESIO ATESINO	0,3523
RIO MARINA	0,3544	BRENNERO	0,3141	LAIVES	0,4485	SAN LEONARDO IN PASSIRIA	0,2778
RIO NELLELBA	0,3446	BRENTONICO	0,2413	LANA	0,3064	SAN LORENZO DORSINO	0,1730
RIPARBELLA	0,2222	BRESIMO	0,1479	LARDARO	0,1933	SAN LORENZO DI SEBATO	0,3155
ROCCALBEGNA	0,1368	BRESSANONE	0,4465	LASA	0,1900	SAN MARTINO IN BADIA	0,2826
ROCCASTRADA	0,1688	BREZ	0,1699	LASINO	0,1963	SAN MARTINO IN PASSIRIA	0,2886
ROSIGNANO MARITTIMO	0,2943	BRIONE	0,1679	LAUREGNO	0,2107	SAN MICHELE ALL'ADIGE	0,2422
RUFINA	0,2423	BRONZOLO	0,4120	LAVARONE	0,2649	SAN PANCRAZIO	0,2582
SAMBUCA PISTOIESE	0,1818	BRUNICO	0,3650	LAVIS	0,2958	SANT'ORSOLA TERME	0,2128
SAN CASCIANO DEI BAGNI	0,1516	CADERZONE TERME	0,3524	LEDRO	0,2735	SANTA CRISTINA VALGARDENA	0,7100
SAN CASCIANO IN VAL DI PESA	0,3367	CAGNÒ	0,1603	LEVICO TERME	0,2439	SANZENÒ	0,1921
SAN GIMIGNANO	0,4046	CAINES	0,2681	LISIGNAGO	0,2146	SARENTINO	0,3105
SAN GIOVANNI VALDARNO	0,2468	CALAVINO	0,2232	LIVO	0,1694	SARNONICO	0,1896
SAN GIOVANNI D'ASSO	0,0954	CALCERANICA AL LAGO	0,2224	LONA-LASES	0,2290	SCENA	0,3287
SAN GIULIANO TERME	0,2356	CALDARO SULLA STRADA DEL VINO	0,4446	LUSERNA	0,1981	SCURELLE	0,1812
SAN GODENZO	0,1643	CALDES	0,1968	LUSON	0,2591	SEGONZANO	0,2535
SAN MARCELLO PISTOIESE	0,2416	CALDONAZZO	0,2256	MAGRÈ SULLA STRADA DEL VINO	0,3393	SELVA DEI MOLINI	0,2112
SAN MINIATO	0,2153	CALLIANO	0,2404	MALLES VENOSTA	0,2313	SELVA DI VAL GARDENA	0,8393
SAN QUIRICO D'ORCIA	0,1478	CAMPITELLO DI FASSA	0,6379	MALOSCO	0,1936	SENALE-SAN FELICE	0,2332
SAN ROMANO IN GARFAGNANA	0,1166	CAMPO TURES	0,2938	MALÈ	0,2384	SENALES	0,1923
SAN VINCENTO	0,3619	CAMPO DI TRENIS	0,3036	MAREBBE	0,3527	SESTO	0,4090
SANSEPOLCRO	0,1824	CAMPODENNO	0,1952	MARLENGO	0,2900	SFRUZ	0,1975
SANTA CROCE SULL'ARNO	0,1867	CANAL SAN BOVO	0,2018	MARTELLO	0,1653	SILANDRO	0,3013
SANTA FIORA	0,1789	CANAZEI	0,7593	MASSIMENO	0,3064	SIROR	0,3666
SANTA LUCE	0,1851	CAPRIANA	0,2269	MAZZIN	0,5543	SLUDERNO	0,2179
SANTA MARIA A MONTE	0,1854	CARANO	0,2955	MELTINA	0,2781	SORAGA	0,4462
SARTEANO	0,1555	CARISOLO	0,3877	MERANO	0,3832	SOVER	0,2226
SASSETTA	0,2044	CARZANO	0,1767	MEZZANA	0,2921	SPERA	0,1741
SCANDICCI	0,3672	CASTEL CONDINO	0,1805	MEZZANO	0,2148	SPIAZZO	0,3108
SCANSANO	0,1652	CASTELBELLO-CIARDES	0,2424	MEZZOCORONA	0,2952	SPORMAGGIORE	0,2404
SCARLINO	0,2429	CASTELFONDO	0,1443	MEZZOLOMBARDO	0,2587	SPORMINORE	0,1846
SCARPERIA E SAN PIERO	0,2457	CASTELLO TESINO	0,1958	MOENA	0,5605	STELVIO	0,2076
SEGGIANO	0,1243	CASTELLO-MOLINA DI FEMME	0,2921	MOLVENO	0,3646	STENICO	0,1759
SEMPRONIANO	0,1352	CASTELNUOVO	0,1811	MONCLASSICO	0,2741	STORO	0,2079
SERAVEZZA	0,2731	CASTELROTTO	0,4734	MONGUELFO-TESIDO	0,3353	STREMBO	0,3407
SERRAVALLE PISTOIESE	0,2589	CAVALESE	0,4089	MONTAGNA	0,3917	STRIGNO	0,1742
SESTINO	0,1145	CAVARENO	0,2149	MONTAGNE	0,1612	TASSULLO	0,2092
SESTO FIORENTINO	0,3940	CAVEDAGO	0,2608	MORI	0,2656	TELVE	0,1690
SIENA	0,4900	CAVEDINE	0,2784	MOSO IN PASSIRIA	0,2425	TELVE DI SOPRA	0,1554
SIGNA	0,3120	CAVIZZANA	0,1878	NAGO-TORBOLE	0,3628	TENNA	0,2404
SILLANO GIUCUGNANO	0,0871	CEMBRA	0,2333	NALLES	0,3120	TENNO	0,2413
SINALUNGA	0,1751	CENTA SAN NICOLÒ	0,1970	NANNO	0,1897	TERENTO	0,2596
SORANO	0,1691	CERMES	0,2991	NATURNO	0,2885	TERLAGO	0,2663
SOVICILLE	0,3115	CHIENES	0,2855	NAVE SAN ROCCO	0,2662	TERLANO	0,4227
STAZZEMA	0,1115	CHIUSA	0,3484	NAZ-SCIAVES	0,3200	TERMENO SULLA STRADA DEL VINO	0,3566
SUBBIANO	0,1717	CIMEGO	0,1391	NOGAREDO	0,2358	TERRAGNOLO	0,1973
SUVERETO	0,2151	CIMONE	0,1788	NOMI	0,2050	TERRES	0,1871
TALLA	0,1197	CINTE TESINO	0,1441	NOVA LEVANTE	0,3176	TERZOLAS	0,2373
TAVARNELLE VAL DI PESA	0,2804	CIS	0,1362	NOVA PONENTE	0,3069	TESERO	0,3489
TERRANUOVA BRACCIOLINI	0,1755	CIVEZZANO	0,2734	NOVALEDO	0,1924	TESIMO	0,2655
TERRICCIOLA	0,1523	CLES	0,3150	ORA	0,4145	TIONE DI TRENTO	0,2671
TORRITA DI SIENA	0,1661	CLOZ	0,1471	ORTISEI	0,8057	TIRES	0,2939
TREQUANDA	0,1582	COMANO TERME	0,2048	OSPEDALETTO	0,1457	TIROLO	0,4038
TRESANA	0,1179	COMMEZZADURA	0,2334	OSSANA	0,2659	TON	0,1848
UZZANO	0,2239	CONDINO	0,2253	PADERGNONE	0,1831	TONADICO	0,2115
VAGLI SOTTO	0,1000	CORNEDO ALL'ISARCO	0,3018	PALÙ DEL FERSINA	0,1806	TORCEGNO	0,1622
VAGLIA	0,2814	CORTACCIA SULLA STRADA DEL VINO	0,3578	PANCHIA	0,3157	TRAMBILENO	0,2203
VALANO	0,2350	VINO	0,3578	PARCINES	0,2693	TRANSACQUA	0,2579
VECCHIANO	0,2191	CORTINA SULLA STRADA DEL VINO	0,3302	PEIO	0,2284	TRENTO	0,3242
VERNO	0,1786	CORVARA IN BADIA	0,5246	PELLIZZANO	0,2442	TRODENA NEL PARCO NATURALE	0,2969
VIAREGGIO	0,4159	CROVIANA	0,2555	PERCA	0,2773	TUBRE	0,1593
VICCHIO	0,2058	CUNEVO	0,1871	PERGINE VALSUGANA	0,2563	TURBICO	0,2288
VICOPISANO	0,1915	CURON VENOSTA	0,2116	PIEVE TESINO	0,1784	ULTIMO	0,2677
VILLA BASILICA	0,1324	DALANO	0,3581	PIEVE DI BONO	0,2143	VADENA	0,3720
VILLA COLLEMANDINA	0,1091	DAMBEL	0,1585	PINZOLO	0,5030	VAL DI VIZZE	0,3217
VILLAFRANCA IN LUNIGIANA	0,1439	DARÈ	0,2291	PLAUS	0,2491	VALDA	0,2250
VINCI	0,2549	DENNO	0,1848	POMAROLO	0,2035	VALDAONE	0,2122
VOLTERRA	0,2765	DIMARO	0,2841	PONTE GARDENA	0,2985	VALDAORA	0,3312
ZERI	0,1083	DOBBIACO	0,3899	POSTAL	0,2915	VALFLORIANA	0,2123
		DON	0,1686	POZZA DI FASSA	0,4473	VALLARSA	0,1701
		DRENA	0,2813	PRATO ALLO STELVIO	0,2182	VALLE AURINA	0,2719
		DRO	0,2898	PREDALIA	0,2335	VALLE DI CASIES	0,2058
		EGNA	0,3929	PREDAZZO	0,4052	VANDONES	0,3093
		FAEDO	0,2008	PREDOI	0,2238	VARENA	0,3444
		FAI DELLA PAGANELLA	0,3089	PREORE	0,1719	VARNA	0,3615
		FALZES	0,3278	PREZZO	0,1805	VATTARO	0,2426
		FAVER	0,2040	PROVES	0,2107	VELTURNO	0,3443
		FIÀVE	0,1498	RABBI	0,2413	VERANO	0,2647
		FIERA DI PRIMIERO	0,3560	RACINES	0,3139	VERMIGLIO	0,2281
		FIEROZZO	0,1708	RAGOLI	0,1663	VEZZANO	0,2150
		FIÈ ALLO SCILLAR	0,3687	RASUN-ANTERSELVA	0,3054	VIGNOLA-FALESINA	0,2275
		FLAVON	0,1871	RENON	0,3577	VIGN RENDENA	0,2499
		FOLGARIA	0,3305	REVÒ	0,1819	VIGO DI FASSA	0,4939
		FONDO	0,1694	RIHANO	0,2751	VIGOLO VATTARO	0,2527
		FORNACE	0,2206	RIO DI PUSTERIA	0,3324	VILLA AGNEDO	0,1495
		FORTEZZA	0,3046	RIVA DEL GARDA	0,3225	VILLA LAGARINA	0,2264
		FRASSILONGO	0,1874	RODONGO	0,2499	VILLA RENDENA	0,2514
		FUNES	0,3114	ROMALLO	0,1728	VILLABASSA	0,2984
		GAIS	0,2626	ROMENO	0,1682	VILLANDRO	0,2826
		GARGAZZONE	0,3037	RONCONO	0,1831	VIPITENO	0,3591
		GARNIGA TERME	0,1863	RONCHI VALSUGANA	0,1677	VOLANO	0,2381
		GIOVO	0,2232	RONZONE	0,2280	ZAMBANA	0,2490
		GIUSTINO	0,4193	RONZO-CHIENIS	0,2113	ZIANO DI FEMME	0,3157
		GLORENZA	0,2297	ROVERETO	0,1890	ZUCLO	0,1890
		GRAUNO	0,2218	ROVERÈ DELLA LUNA	0,2365		
		GRIGNO	0,1315	RUFFRÈ-MENDOLA	0,1794		
		GRUMES	0,2634	RUMO	0,1773		
		IMER	0,2121	SAGRON MIS	0,1913		
		ISERA	0,2227				
		IVANO-FRACENA	0,1770				

### REGIONE

#### TRENTINO-ALTO ADIGE

ALA	0,2238
ALBIANO	0,2461
ALDENO	0,2512
ALDINO	0,3211
AMBLAR	0,1654
ANDALO	0,3850
ANDRIANO	0,3973
ANTERIVO	0,2640
APPIANO SULLA STRADA DEL VINO	0,4504
ARCO	0,2848
AVELENGO	0,2814
AVIO	0,2336
BADIA	0,4808
BARBIANO	0,2972
BASELGA DI PINÈ	0,2211
BEDOLLO	0,2500
BESENELLO	0,2577
BIENO	0,1524
BLEGGIO SUPERIORE	0,1681
BOCENAGO	0,2545
BOLBENO	0,1821
BOLZANO	0,4486
BONDO	0,2177
BONDONE	0,1852





**Elenco, per Regione, dei Comuni e del relativo livello delle quotazioni immobiliari**

**REGIONE  
UMBRIA**

ACQUASPARTA	0,1297
ALLERONA	0,1318
ALVIANO	0,1143
AMELIA	0,1470
ARRONE	0,1414
ASSISI	0,1926
ATTIGLIANO	0,1300
AVIGLIANO UMBRO	0,1088
BASCHI	0,1276
BASTIA UMBRA	0,1570
BETTONA	0,1072
BEVAGNA	0,1422
CALVI DELL'UMBRIA	0,1336
CAMPELLO SUL CLITUNNO	0,1285
CANNARA	0,1167
CASCIA	0,1101
CASTEL GIORGIO	0,1331
CASTEL RITALDI	0,1005
CASTEL VISCARDO	0,1286
CASTIGLIONE DEL LAGO	0,1493
CERRETO DI SPOLETO	0,1022
CITERNA	0,1136
CITTÀ DELLA PIEVE	0,1150
CITTÀ DI CASTELLO	0,1898
COLLAZZONE	0,1178
CORCIANO	0,1734
COSTACCIARO	0,0803
DERUTA	0,1156
FABRO	0,1339
FERENTILLO	0,1349
FICULLE	0,1297
FOLIGNO	0,1654
FOSSATO DI VICO	0,0749
FRATTA TODINA	0,1063
GIANO DELL'UMBRIA	0,0992
GIOVE	0,1437
GUALDO CATTANEO	0,1068
GUALDO TADINO	0,1036
GUARDEA	0,1165
GUBBIO	0,1340
LISCIANO NICCONE	0,1155
LUGNANO IN TEVERINA	0,1202
MAGIONE	0,1416
MARSCIANO	0,1361
MASSA MARTANA	0,1142
MONTE CASTELLO DI VIBIO	0,1105
MONTE SANTA MARIA TIBERINA	0,1047
MONTECASTRILLI	0,1189
MONTECCHIO	0,1213
MONTEFALCO	0,1219
MONTEFRANCO	0,1285
MONTEGABBIONE	0,1299
MONTELEONE D'ORVIETO	0,1297
MONTELEONE DI SPOLETO	0,1184
MONTONE	0,1078
NARNI	0,1418
NOCERA UMBRA	0,1035
NORCIA	0,1183
ORVIETO	0,2259
OTRICO	0,1327
PACIANO	0,1399
PANICALE	0,1303
PARRANO	0,1297
PASSIGNANO SUL TRASIMENO	0,1436
PENNA IN TEVERINA	0,1317
PERUGIA	0,2052
PIEGARO	0,0942
PIETRALUNGA	0,1216
POGGIODOMO	0,0931
POLINO	0,1159
PORANO	0,1463
PRECI	0,0890
SAN GEMINI	0,1282
SAN GIUSTINO	0,1209
SAN VENANZO	0,1128
SANT'ANATOLIA DI NARCO	0,0874
SCHEGGIA E PASCELUPPO	0,0933
SCHEGGINO	0,0826
SELLANO	0,0913
SIGILLO	0,1003
SPELLO	0,1880
SPOLETO	0,1846
STRONCONE	0,1356
TERNI	0,1772
TODI	0,1526
TORGIANO	0,1110
TREVI	0,1403
TUORO SUL TRASIMENO	0,1231
UMBERTIDE	0,1200
VALFABRICA	0,0961
VALLO DI NERA	0,0965
VALTOPINA	0,1084

**REGIONE  
VALLE D'AOSTA  
/VALLÉE D'AOSTE**

ALLEIN	0,1899
ANTEY-SAINT-ANDRÉ	0,2316
AOSTA	0,2555
ARNAD	0,1546
ARVIER	0,1882
AVISE	0,2105
AYAS	0,4076
AYMAVILLES	0,2010
BARB	0,1531
BIONAZ	0,2832
BRISOGNE	0,2292
BRUSSON	0,3389
CHALLAND-SAINT-ANSELME	0,2426
CHALLAND-SAINT-VICTOR	0,1787
CHAMBAVE	0,2297
CHAMOIS	0,3172
CHAMPDEPRAZ	0,1783
CHAMPORCHER	0,2020
CHARVENSOD	0,2426
CHÂTILLON	0,1982
COGNE	0,3644
COURMAYEUR	0,6069
DONNAS	0,1707
DOUES	0,1912
EMARÈSE	0,1612
ETROUBLES	0,2504
FONTAINEMORE	0,1555
FÉNIS	0,2322
GABY	0,2149
GIGNOD	0,2391
GRESSAN	0,2408
GRESSONEY-LA-TRINITÉ	0,3348
GRESSONEY-SAINT-JEAN	0,3655
HÔNE	0,1502
INTROD	0,1964
ISSIME	0,1931
ISSOGNE	0,1459
JOVENÇAN	0,1994
LA MAGDELEINE	0,2951
LA SALLE	0,3161
LA THUILE	0,3595
LILLIANES	0,1530
MONTJOVET	0,1668
MORGEX	0,3406
NUS	0,2398
OLLOMONT	0,2091
OYACE	0,2066
PERLOZ	0,1412
POLLEIN	0,2338
PONT-SAINT-MARTIN	0,1966
PONTBOSET	0,1342
PONTEY	0,2245
PRÉ-SAINT-DIDIER	0,4989
QUART	0,2431
RHÈMES-NOTRE-DAME	0,1799
RHÈMES-SAINT-GEORGES	0,1662
ROISAN	0,2344
SAINTE-CRISTOPHE	0,2471
SAINTE-DENIS	0,1885
SAINTE-MARCEL	0,2298
SAINTE-NICOLAS	0,2037
SAINTE-OYEN	0,2111
SAINTE-PIERRE	0,3008
SAINTE-RHÉMY-EN-BOSSES	0,2088
SAINTE-VINCENT	0,2336
SARRE	0,2170
TORGNON	0,2921
VALGRISENCHÉ	0,1723
VALPELLINE	0,2208
VALSAVARENCHÉ	0,1632
VALTOURNENCHÉ	0,3800
VERRAYES	0,2221
VERRÈS	0,1592
VILLENEUVE	0,1793

**REGIONE  
VENETO**


ABANO TERME	0,2055
ADRIA	0,1151
AFFI	0,1803
AGNA	0,1109
AGORDO	0,1775
AGUGLIARO	0,1437
ALANO DI PIAVE	0,0822
ALBAREDO D'ADIGE	0,1076
ALBETTONO	0,1419
ALBIGNASEGO	0,1662
ALLEGHE	0,2420
ALONTE	0,1520
ALTAVILLA VICENTINA	0,1790
ALTISSIMO	0,1445
ALTIVOLE	0,1411
ANGIARI	0,0960
ANGUILLARA VENETA	0,1109

ANNONE VENETO	0,1480	CAVASO DEL TOMBA	0,1192
ARCADE	0,1291	CAZZANO DI TRAMIGNA	0,1329
ARCOLE	0,1160	CEGGIA	0,1599
ARCUGNANO	0,1380	CENCENIGHE AGORDINO	0,1595
ARIANO NEL POLESINE	0,1011	CENESELLI	0,1011
ARQUÀ PETRARCA	0,1762	CEREA	0,1216
ARQUÀ POLESINE	0,1011	CEREGNANO	0,0962
ARRE	0,1059	CERRO VERONESE	0,1596
ARSIERO	0,1686	CERVARESE SANTA CROCE	0,1505
ARSIÈ	0,0856	CESIOMAGGIORE	0,1087
ARZERGRANDE	0,1231	CESSALTO	0,1190
ARZIGNANO	0,1793	CHIAMPO	0,1776
ASIAGO	0,2744	CHIARANO	0,1070
ASIGLIANO VENETO	0,1288	CHIES D'ALPAGO	0,0635
ASOLO	0,2125	CHIOGGIA	0,4001
AURONZO DI CADORE	0,2161	CHIUPPANO	0,1568
BADIA CALAVENA	0,1393	CIBIANA DI CADORE	0,1094
BADIA POLESINE	0,1207	CIMADOLMO	0,1122
BAGNOLI DI SOPRA	0,1159	CINTO CAOMAGGIORE	0,1460
BAGNOLO DI PISA	0,0920	CINTO EUGANEI	0,1269
BAONE	0,1288	CIMON DEL GRAPPA	0,1219
BARBARANO VICENTINO	0,1475	CISON DI VALMARINO	0,1055
BARBONA	0,0958	CITTADELLA	0,2361
BARDOLENO	0,2484	CODEVIGO	0,1248
BASSANO DEL GRAPPA	0,1581	CODOGNÈ	0,1214
BATTAGLIA TERME	0,1287	COGOLLO DEL CENGIO	0,1746
BELFIORE	0,1123	COLLE SANTA LUCIA	0,1990
BELLUNO	0,1368	COLLE UMBERTO	0,1214
BERGANTINO	0,0930	COLOGNA VENETA	0,1251
BEVILACQUA	0,1007	COLOGNOLA AI COLLI	0,1548
BOARA PISANI	0,1079	COMELICO SUPERIORE	0,1457
BOLZANO VICENTINO	0,1336	CONA	0,1385
BONAVIGO	0,0913	CONCAMARISE	0,0996
BORCA DI CADORE	0,2485	CONCO	0,1453
BORGORICCO	0,1307	CONCORDIA SAGITTARIA	0,1878
BORSO DEL GRAPPA	0,1243	CONEGLIANO	0,2170
BOSARO	0,1011	CONSELVE	0,1401
BOSCHI SANT'ANNA	0,0960	CORBOLA	0,0920
BOSCO CHESANUOVA	0,1506	CORDIGNANO	0,1031
BOVOLENTA	0,1306	CORNEDO VICENTINO	0,1621
BOVOLONE	0,1210	CORNUDA	0,1170
BREDA DI PIAVE	0,1198	CORREZZOLA	0,1165
BREGANZE	0,1727	CORTINA D'AMPEZZO	1,0000
BRENDOLA	0,1651	COSTA DI ROVIGO	0,1011
BRENTINO BELLUNO	0,1345	COSTABISSARA	0,1452
BRENZONE SUL GARDA	0,2698	COSTERMANO	0,1871
BRESSANVIDO	0,1389	CREAZZO	0,1436
BROGLIANO	0,1397	CRESPADORO	0,1532
BRUGINE	0,1335	CRESPANNO DEL GRAPPA	0,1194
BUSSOLENGO	0,1682	CRESPINO	0,0920
BUTTAPIETRA	0,1466	CROCETTA DEL MONTELLO	0,1207
CADONEGHE	0,1733	CURTAROLO	0,1381
CAERANO DI SAN MARCO	0,1484	DANTA DI CADORE	0,1142
CALALZO DI CADORE	0,1317	DOLCÈ	0,1261
CALDIERO	0,1571	DOLO	0,2383
CALDOGNO	0,1749	DOMEGGHE DI CADORE	0,1293
CALTO	0,0920	DUE CARRARE	0,1299
CALTRANO	0,1622	DUEVILLE	0,1401
CALVENE	0,1491	ENEGO	0,1735
CAMISANO VICENTINO	0,1610	ERACLEA	0,2282
CAMPAGNA LUPATA	0,2464	ERBEZZO	0,1466
CAMPAGLIA DEI BERICI	0,1424	ERBÈ	0,1008
CAMPO SAN MARTINO	0,1435	ESTE	0,1573
CAMPODARSEGO	0,1452	FALCADE	0,2138
CAMPOLORO	0,1398	FARA VICENTINO	0,1524
CAMPOLONGO MAGGIORE	0,1859	FARRA D'ALPAGO	0,0986
CAMPOLONGO SUL BRENTA	0,1399	FARRA DI SOLIGO	0,1254
CAMPONOGARA	0,1853	FELTRE	0,1125
CAMPOSAMPIERO	0,1709	FERRARA DI MONTE BALDO	0,1369
CANALE D'AGORDO	0,1689	FICAROLO	0,1011
CANARO	0,1011	FIESSO UMBERTIANO	0,0945
CANDA	0,0938	FIESSO D'ARTICO	0,1977
CANDIANA	0,1062	FOLLINA	0,1050
CAORLE	0,3045	FONTANELLE	0,1184
CAPPELLA MAGGIORE	0,1048	FONTANIVA	0,1512
CAPRINO VERONESE	0,1517	FONTE	0,1423
CARBONERA	0,1602	FONZASO	0,0890
CARCIERI	0,1226	FORNO DI ZOLDO	0,1005
CARMIGNANO DI BRENTA	0,1435	FOSSALTA DI PIAVE	0,1543
CARRÈ	0,1632	FOSSALTA DI PORTOGRUARO	0,1523
CARTIGLIANO	0,1514	FOSSÒ	0,1821
CARTURA	0,1166	FOZA	0,1600
CASALE DI SCODOSIA	0,1188	FRASSINELLE POLESINE	0,0920
CASALE SUL SILE	0,1360	FRATTA POLESINE	0,1009
CASALEONE	0,0966	FREGONA	0,1047
CASALSERUGO	0,1452	FUMANÈ	0,1284
CASIER	0,1718	GAJARINE	0,1265
CASSOLA	0,1768	GAIBA	0,0920
CASTAGNARO	0,0934	GALLIERA VENETA	0,1258
CASTEGNERO	0,1534	GALLIO	0,2539
CASTEL D'AZZANO	0,1602	GALZIGNANO TERME	0,1382
CASTELBALDO	0,0925	GAMBELLARA	0,1566
CASTELCUCCO	0,1122	GAMBUGLIANO	0,1728
CASTELFRANCO VENETO	0,1841	GARDA	0,2733
CASTELGOMBERTO	0,1545	GAVELLO	0,0920
CASTELGUGLIELMO	0,0920	GAZZO	0,1377
CASTELLO DI GODEGO	0,1495	GAZZO VERONESE	0,0963
CASTELMASSA	0,1279	GIACCANO CON BARUCHELLA	0,0920
CASTELNOVO BARIANO	0,1011	GIAVERA DEL MONTELLO	0,1407
CASTELNUOVO DEL GARDA	0,1901	GODEGA DI SANT'URBANO	0,1264
CAVAION VERONESE	0,1793	GORGIO AL MONTICANO	0,1241
CAVALLINO-TREPONTI	0,2633	GOSALDO	0,1155
CAVARZERE	0,1554	GRANCONA	0,1301



## Elenco, per Regione, dei Comuni e del relativo livello delle quotazioni immobiliari


GRANTORTO	0,1386	OCCHIOBELLO	0,1404	SAN MARTINO BUON ALBERGO	0,1670	VALSTAGNA	0,1679
GRANZE	0,0998	ODERZO	0,1914	SAN MARTINO DI LUPARI	0,1303	VAZZOLA	0,1256
GREZZANA	0,1644	OPPEANO	0,1302	SAN MARTINO DI VENEZZE	0,0903	VEDELAGO	0,1314
GRISIGNANO DI ZOCCO	0,1412	ORGIANO	0,1468	SAN MAURO DI SALINE	0,1505	VEGGIANO	0,1383
GRUIARO	0,1389	ORMELLE	0,1126	SAN MICHELE AL TAGLIAMENTO	0,2296	VELO VERONESE	0,1468
GRUMOLO DELLE ABBADESSE	0,1426	ORSAGO	0,1239	SAN NAZARIO	0,1399	VELO D'ASTICO	0,1748
GUARDA VENETA	0,0920	OSPEDALETTO EUGANEO	0,1259	SAN NICOLÒ DI COMELICO	0,0883	VENEZIA	0,4795
ILLASI	0,1340	OSPIALE DI CADORE	0,0682	SAN PIETRO MUSSOLINO	0,1582	VERONA	0,2300
ISOLA RIZZA	0,0942	PADERNO DEL GRAPPA	0,1202	SAN PIETRO VIMINARIO	0,1087	VERONELLA	0,0916
ISOLA VICENTINA	0,1938	PADOVA	0,2280	SAN PIETRO DI CADORE	0,1118	VESCOVANA	0,1229
ISOLA DELLA SCALA	0,1248	PAESE	0,1572	SAN PIETRO DI FELETTO	0,1391	VESTENANOVA	0,1391
ISTRANA	0,1236	PALÙ	0,1122	SAN PIETRO DI MORUBIO	0,0961	VICENZA	0,2690
JESOLO	0,3459	PAPOZZE	0,0920	SAN PIETRO IN CARIANO	0,1692	VIDOR	0,1256
LA VALLE AGORDINA	0,1060	PASTRENGO	0,1624	SAN PIETRO IN GIU	0,1460	VIGASIO	0,1265
LAGHI	0,1559	PEDAVENA	0,1042	SAN POLO DI PIAVE	0,1190	VIGHIZZOLO D'ESTE	0,1198
LAMON	0,0910	PEDEMONTI	0,1576	SAN STINO DI LIVENZA	0,1706	VIGO DI CADORE	0,1232
LASTERBASSE	0,1458	PEDEROBBA	0,1234	SAN TOMASO AGORDINO	0,1422	VIGODARZERE	0,1748
LAVAGNO	0,1629	PERAROLO DI CADORE	0,0671	SAN VENDEMIANO	0,1505	VIGONOVO	0,1911
LAZISE	0,2637	PERNUMIA	0,1311	SAN VITO DI CADORE	0,4415	VIGONZA	0,1832
LEGNAGO	0,1383	PESCANTINA	0,1666	SAN VITO DI LEGUZZANO	0,1886	VILLA BARTOLOMEA	0,0927
LEGNARO	0,1746	PESCHIERA DEL GARDA	0,2594	SAN ZENO DI MONTAGNA	0,1618	VILLA ESTENSE	0,1099
LENDINARA	0,1123	PETTORAZZA GRIMANI	0,0920	SAN ZENONE DEGLI EZZELINI	0,1236	VILLA DEL CONTE	0,1252
LENTIARI	0,0918	PIACENZA D'ADIGE	0,1205	SANDRIGO	0,1691	VILLADOSE	0,1076
LIMANA	0,1031	PIANEZZE	0,1616	SANGUINETTO	0,0955	VILLAFRANCA PADOVANA	0,1445
LIMENA	0,1638	PIANIGA	0,1904	SANT'AMBROGIO DI VALPOLICELLA	0,1438	VILLAFRANCA DI VERONA	0,1632
LIVINALLONGO DEL COL DI LANA	0,2302	PIAZZOLA SUL BRENTA	0,1705	SANT'ANGELO DI PIOVE DI SACCO	0,1443	VILLAGA	0,1298
LONGARE	0,1639	PIEVE D'ALPAGO	0,0790	SANT'ANNA D'ALFAEDO	0,1419	VILLAMARZANA	0,0920
LONGARONE	0,0887	PIEVE DI CADORE	0,1364	SANT'ELENA	0,1054	VILLANOVA MARCHESANA	0,0920
LONIGO	0,1752	PIEVE DI SOLIGO	0,1485	SANT'URBANO	0,1085	VILLANOVA DEL GHEBBO	0,1011
LOREGGIA	0,1274	PINCARA	0,0920	SANTA GIUSTINA	0,1119	VILLANOVA DI CAMPOSAMPIERO	0,1683
LORENZAGO DI CADORE	0,1251	PIOMBINO DESE	0,1243	SANTA GIUSTINA IN COLLE	0,1385	VILLAVERLA	0,1930
LOREO	0,1011	PIOVE DI SACCO	0,1701	SANTA LUCIA DI PIAVE	0,1549	VILLORBA	0,1656
LORIA	0,1236	PIOVENE ROCCHETTE	0,1629	SANTA MARGHERITA D'ADIGE	0,1354	VITTORIO VENETO	0,1786
LOZZO ATESTINO	0,1214	POJANA MAGGIORE	0,1396	SANTA MARIA DI SALA	0,1951	VO'	0,1487
LOZZO DI CADORE	0,1128	POLESELLA	0,1105	SANTO STEFANO DI CADORE	0,1437	VODO CADORE	0,1411
LUGO DI VICENZA	0,1545	POLVERARA	0,1456	SANTORSO	0,1855	VOLPAGO DEL MONTELO	0,1236
LUSIA	0,0962	PONSO	0,1081	SAONARA	0,1781	VOLTAGO AGORDINO	0,1063
LUSIANA	0,1454	PONTE SAN NICOLÒ	0,2047	SAPPADA	0,1870	ZANÈ	0,1956
MALCESINE	0,2920	PONTE DI PIAVE	0,1484	SARCEDO	0,1829	ZENSON DI PIAVE	0,1140
MALO	0,1878	PONTE NELLE ALPI	0,1206	SAREGO	0,1577	ZERMEGHEDO	0,1534
MANSUÈ	0,1164	PONTECCHIO POLESINE	0,0947	SARMEDE	0,1037	ZERO BRANCO	0,1245
MARANO VICENTINO	0,1950	PONTELONGO	0,1226	SCHIAVON	0,1462	ZEVIO	0,1577
MARANO DI VALPOLICELLA	0,1234	PONZANO VENETO	0,1698	SCHIO	0,1773	ZIMELLA	0,1032
MARCON	0,1878	PORTO TOLLE	0,1080	SCORZÈ	0,2028	ZOLDO ALTO	0,2220
MARENO DI PIAVE	0,1488	PORTO VIRO	0,1127	SEDICO	0,1250	ZOPPÈ DI CADORE	0,0843
MAROSTICA	0,1764	PORTOBUFFOLÈ	0,1140	SEGUSINO	0,1450	ZOVENCEDO	0,1276
MARTELLAGO	0,2084	PORTOGRUARO	0,2181	SELVA DI CADORE	0,2171	ZUGLIANO	0,1839
MASER	0,1222	POSINA	0,1574	SELVA DI PROGNO	0,1382		
MASERADA SUL PIAVE	0,1308	POSSAGNO	0,1055	SELVAZZANO DENTRO	0,1699		
MASERA DI PADOVA	0,1447	POVE DEL GRAPPA	0,1321	SEREN DEL GRAPPA	0,0857		
MASI	0,1001	POVEGLIANO	0,1198	SERNAGLIA DELLA BATTAGLIA	0,1288		
MASON VICENTINO	0,1616	POVEGLIANO VERONESE	0,1220	SILEA	0,1618		
MASSANZAGO	0,1536	POZZOLEONE	0,1548	SOAVE	0,1658		
MEDUNA DI LIVENZA	0,1187	POZZONOVÒ	0,1087	SOLAGNA	0,1399		
MEGLIADINO SAN FIDENZIO	0,1349	PRAMAGGIORE	0,1270	SOLESINO	0,1231		
MEGLIADINO SAN VITALE	0,1295	PREGANZIOL	0,1697	SOMMACAMPAGNA	0,1452		
MEL	0,0959	PRESSANA	0,1038	SONA	0,1711		
MELARA	0,1011	PUOS D'ALPAGO	0,0949	SORGÀ	0,0912		
MEOLO	0,1757	QUARTO D'ALTINO	0,1993	SOSPIROLO	0,1079		
MERLARA	0,0926	QUERO VAS	0,0708	SOSSANO	0,1468		
MESTRINO	0,1550	QUINTO VICENTINO	0,1514	SOVERZENE	0,0715		
MEZZANE DI SOTTO	0,1350	QUINTO DI TREVISO	0,1611	SOVIZZO	0,1523		
MIANE	0,1077	RECOARO TERME	0,1866	SOVRAMONTE	0,0939		
MINERBE	0,0981	REFRONTOLO	0,1211	SPINEA	0,2133		
MIRA	0,2623	RESANA	0,1207	SPRESANO	0,1494		
MIRANO	0,2371	REVINE LAGO	0,1038	STANGHELLA	0,1160		
MOGLIANO VENETO	0,1989	RIESE PIO X	0,1315	STIENTA	0,1011		
MOLVENA	0,1592	RIVAMONTE AGORDINO	0,1082	STRA	0,2044		
MONASTIER DI TREVISO	0,1453	RIVOLI VERONESE	0,1405	SUSEGANA	0,1498		
MONFUMO	0,1182	ROANA	0,2325	TAGLIO DI PO	0,1206		
MONSELICE	0,1663	ROCCA PIETORE	0,1857	TAIBON AGORDINO	0,1172		
MONTAGNANA	0,1549	ROMANO D'EZZELINO	0,1769	TAMBRE	0,0977		
MONTE DI MALO	0,1675	RONCADE	0,1285	TARZO	0,1123		
MONTEBELLO VICENTINO	0,1659	RONCO ALL'ADIGE	0,1082	TEGLIO VENETO	0,1664		
MONTEBELLUNA	0,1843	RONCA	0,1323	TEOLO	0,1655		
MONTECCHIA DI CROSARA	0,1297	ROSOLINA	0,1499	TERRASSA PADOVANA	0,0995		
MONTECCHIO MAGGIORE	0,1583	ROSSANO VENETO	0,1583	TERRAZZO	0,0879		
MONTECCHIO PRECALCINO	0,1618	ROSÀ	0,1600	TEZZE SUL BRENTA	0,1446		
MONTEFORTE D'ALPONE	0,1532	ROTZO	0,1886	THIENE	0,1986		
MONTÉGALDA	0,1554	ROVERCHIARA	0,0899	TOMBOLO	0,1291		
MONTÉGALDELLA	0,1578	ROVEREDO DI GUÀ	0,1047	TONEZZA DEL CIMONE	0,1789		
MONTÉGROTTO TERME	0,1862	ROVERÈ VERONESE	0,1470	TORRE DI MOSTO	0,1622		
MONTEVIALE	0,1592	ROVIGO	0,1374	TORREBELVICINO	0,1771		
MONTICELLO CONTE OTTO	0,1391	ROVOLON	0,1461	TORREGLIA	0,1683		
MONTORSO VICENTINO	0,1533	RUBANO	0,1564	TORRI DEL BENACO	0,2556		
MORGANO	0,1236	SACCOLONGO	0,1485	TORRI DI QUARTESOLO	0,1640		
MORIAGO DELLA BATTAGLIA	0,1316	SALARA	0,0920	TREBASELEGHE	0,1284		
MOSSANO	0,1515	SALCEDO	0,1463	TRECENTA	0,1011		
MOTTA DI LIVENZA	0,1480	SALETTO	0,1242	TREGNAGO	0,1238		
MOZZECANE	0,1254	SALGAREDA	0,1183	TREVENZUOLO	0,0978		
MUSILE DI PIAVE	0,1820	SALIZZOLE	0,0956	TREVIGNANO	0,1507		
MUSSOLENTE	0,1580	SALZANO	0,2094	TREVISI	0,2440		
NANTO	0,1498	SAN BELLINO	0,0920	TRIBANO	0,1202		
NEGRAR	0,1750	SAN BIAGIO DI CALLALTA	0,1507	TRICHIANA	0,0973		
NERVESIA DELLA BATTAGLIA	0,1214	SAN BONIFACIO	0,1481	TRISSINO	0,1575		
NOALE	0,2181	SAN DONÀ DI PIAVE	0,2160	URBANA	0,1132		
NOGARA	0,1109	SAN FIOR	0,1446	VALDAGNO	0,2006		
NOGAROLE ROCCA	0,1091	SAN GERMANO DEI BERICI	0,1298	VALDASTICO	0,1559		
NOGAROLE VICENTINO	0,1646	SAN GIORGIO DELLE PERTICHE	0,1389	VALDOBBIADENE	0,1256		
NOVE	0,1541	SAN GIORGIO IN BOSCO	0,1363	VALEGGIO SUL MINCIO	0,1312		
NOVENTA PADOVANA	0,1969	SAN GIOVANNI ILARIONE	0,1358	VALLADA AGORDINA	0,1511		
NOVENTA VICENTINA	0,1312	SAN GIOVANNI LUPATOTO	0,1714	VALLE DI CADORE	0,1322		
NOVENTA DI PIAVE	0,1512	SAN GREGORIO NELLE ALPI	0,1051	VALLI DEL PASUBIO	0,1710		



## SUB ALLEGATO 4.B

---

ELENCO, PER REGIONE, DELLE PROVINCE E DEL  
RELATIVO LIVELLO DELLE QUOTAZIONI IMMOBILIARI



## Elenco, per Regione, delle Province e del relativo livello delle quotazioni immobiliari

### REGIONE ABRUZZO

CHIETI	0,1608
L'AQUILA	0,1279
PESCARA	0,2033
TERAMO	0,1315

### REGIONE BASILICATA

MATERA	0,1400
POTENZA	0,0803

### REGIONE CALABRIA

CATANZARO	0,1167
COSENZA	0,0931
CROTONE	0,1258
REGGIO DI CALABRIA	0,1110
VIBO VALENTIA	0,0751

### REGIONE CAMPANIA

AVELLINO	0,1163
BENEVENTO	0,1683
CASERTA	0,1388
NAPOLI	0,2703
SALERNO	0,1561

### REGIONE EMILIA-ROMAGNA

BOLOGNA	0,2588
FERRARA	0,1524
FORLÌ-CESENA	0,2301
MODENA	0,1941
PARMA	0,2037
PIACENZA	0,1596
RAVENNA	0,1921
REGGIO NELL'EMILIA	0,1406
RIMINI	0,3189

### REGIONE FRIULI-VENEZIA GIULIA

GORIZIA	0,1422
PORDENONE	0,1181
TRIESTE	0,2205
UDINE	0,1193

### REGIONE LAZIO

FROSINONE	0,1268
LATINA	0,1751
RIETI	0,1896
ROMA	0,4103
VITERBO	0,1484

### REGIONE LIGURIA

GENOVA	0,3531
IMPERIA	0,3590
LA SPEZIA	0,2540
SAVONA	0,3742

### REGIONE LOMBARDIA

BERGAMO	0,1697
BRESCIA	0,1931
COMO	0,1869
CREMONA	0,1173
LECCO	0,1760
LODI	0,1422
MANTOVA	0,0905
MILANO	0,2748
MONZA E DELLA BRIANZA	0,2065
PAVIA	0,1424
SONDRIO	0,1895
VARESE	0,1556

### REGIONE MARCHE

ANCONA	0,1923
ASCOLI PICENO	0,2017
FERMO	0,1882
MACERATA	0,1496
PESARO E URBINO	0,2171

### REGIONE MOLISE


CAMPOBASSO	0,1065
ISERNIA	0,0971

### REGIONE PIEMONTE

ALESSANDRIA	0,1338
ASTI	0,1182
BIELLA	0,0689
CUNEO	0,1699
NOVARA	0,1235
TORINO	0,2083
VERBANO-CUSIO-OSSOLA	0,1809
VERCELLI	0,1226

### REGIONE PUGLIA

BARI	0,2187
BARLETTA-ANDRIA-TRANI	0,1877
BRINDISI	0,1104
FOGGIA	0,1595
LECCE	0,0981
TARANTO	0,1099



## Elenco, per Regione, delle Province e del relativo livello delle quotazioni immobiliari

### REGIONE SARDEGNA

CAGLIARI	0,2411
CARBONIA-IGLESIAS	0,1447
MEDIO CAMPIDANO	0,1158
NUORO	0,1552
OGLIASTRA	0,1553
OLBIA-TEMPIO	0,2723
ORISTANO	0,0748
SASSARI	0,1864

### REGIONE SICILIA

AGRIGENTO	0,1089
CALTANISSETTA	0,0972
CATANIA	0,1625
ENNA	0,0857
MESSINA	0,1727
PALERMO	0,1462
RAGUSA	0,1125
SIRACUSA	0,1190
TRAPANI	0,1402

### REGIONE TOSCANA

AREZZO	0,2028
FIRENZE	0,3588
GROSSETO	0,2686
LIVORNO	0,2827
LUCCA	0,2875
MASSA-CARRARA	0,2316
PISA	0,2264
PISTOIA	0,2532
PRATO	0,2533
SIENA	0,2751

### TRENTINO-ALTO ADIGE

BOLZANO/BOZEN	0,3734
TRENTO	0,2759

### REGIONE UMBRIA


PERUGIA	0,1615
TERNI	0,1629

### REGIONE VALLE D'AOSTA /VALLÉE D'AOSTE

VALLE D'AOSTA/VALLÉE D'AOSTE	0,2479
------------------------------	--------

### REGIONE VENETO


BELLUNO	0,1496
PADOVA	0,1694
ROVIGO	0,1151
TREVISO	0,1583
VENEZIA	0,3073
VERONA	0,1717
VICENZA	0,1806



## SUB ALLEGATO 4.C

---

### ELENCO PER REGIONE DEL LIVELLO DELLE QUOTAZIONI IMMOBILIARI



## Elenco per Regione del livello delle quotazioni immobiliari

### REGIONE

ABRUZZO	0,1566
BASILICATA	0,1010
CALABRIA	0,1038
CAMPANIA	0,2115
EMILIA-ROMAGNA	0,2099
FRIULI-VENEZIA GIULIA	0,1409
LAZIO	0,3405
LIGURIA	0,3439
LOMBARDIA	0,2017
MARCHE	0,1901
MOLISE	0,1039
PIEMONTE	0,1740
PUGLIA	0,1563
SARDEGNA	0,1898
SICILIA	0,1403
TOSCANA	0,2811
TRENTINO-ALTO ADIGE	0,3237
UMBRIA	0,1618
VALLE D'AOSTA/VALLÉE D'AOSTE	0,2479
VENETO	0,1903



## SUB ALLEGATO 4.D

---

### ELENCO PER MACRO AREA DEL LIVELLO DELLE QUOTAZIONI IMMOBILIARI





## Elenco per Macro Area del livello delle quotazioni immobiliari

### MACRO AREA

#### NORD-OVEST

LIGURIA	0,2086
LOMBARDIA	0,2086
PIEMONTE	0,2086
VALLE D'AOSTA/VALLÉE D'AOSTE	0,2086

### MACRO AREA

#### NORD-EST

EMILIA-ROMAGNA	0,2045
FRIULI-VENEZIA GIULIA	0,2045
TRENTINO-ALTO ADIGE	0,2045
VENETO	0,2045

### MACRO AREA

#### CENTRO

LAZIO	0,2881
MARCHE	0,2881
TOSCANA	0,2881
UMBRIA	0,2881

### MACRO AREA

#### SUD

ABRUZZO	0,1683
BASILICATA	0,1683
CALABRIA	0,1683
CAMPANIA	0,1683
MOLISE	0,1683
PUGLIA	0,1683

### MACRO AREA

#### ISOLE

SARDEGNA	0,1525
SICILIA	0,1525



## ALLEGATO 5

---

### NOTA TECNICA E METODOLOGICA

# TERRITORIALITÀ DEL LIVELLO DEI CANONI DI LOCAZIONE DEGLI IMMOBILI

DEFINITA SU DATI  
DELL'OSSERVATORIO SUL MERCATO IMMOBILIARE (OMI)  
RIFERITI ALL'ANNO 2014



---

## CRITERI PER LA DEFINIZIONE DEL “LIVELLO DEI CANONI DI LOCAZIONE DEGLI IMMOBILI”

---

La “*Territorialità del livello dei canoni di locazione degli immobili*” ha avuto come obiettivo la differenziazione del territorio nazionale sulla base dei valori delle locazioni degli immobili per comune, provincia, regione e area territoriale.

I dati presi in considerazione per l’analisi provengono dall’Osservatorio sul Mercato Immobiliare (OMI) riferiti all’anno 2014.

I dati dell’OMI contengono, per ogni comune, il valore minimo e il valore massimo locativo degli immobili distinti per:

- Tipologia;
- Stato conservativo;
- Fascia comunale;
- Zona comunale.

Nell’analisi della “*Territorialità del livello dei canoni di locazione degli immobili*” sono state esaminate le seguenti tipologie di immobili:

- Abitazioni civili;
- Abitazioni di tipo economico;
- Laboratori;
- Magazzini;
- Negozi;
- Uffici;
- Ville e villini.

Per ogni tipologia di immobile sono presenti tre modalità che ne contraddistinguono lo stato conservativo: scadente, normale e ottimo. Nell’analisi sono stati considerati i canoni di locazione minimi e massimi degli immobili relativi alla modalità normale<sup>1</sup>.

I dati relativi alla fascia comunale (centrale, semicentrale, periferica, rurale e suburbana) sono disponibili a livello di singola zona comunale. Ad ogni fascia comunale appartengono una o più zone comunali a seconda della grandezza del comune.

Nella prima fase l’obiettivo della procedura è stato quello di individuare, per ogni comune, il canone di riferimento delle locazioni di ogni tipologia di immobile.

Tale canone è stato ottenuto calcolando dapprima, per ogni tipologia di immobile, la media geometrica<sup>2</sup> tra il valore minimo e il valore massimo locativo degli immobili a livello di singola zona comunale.

I valori desunti per zone comunali sono stati successivamente aggregati, per ogni tipologia di immobile, al livello superiore (fascia comunale) mediante l’utilizzo della media geometrica.

Infine, applicando la media geometrica ai valori ottenuti, si è determinato il canone di riferimento delle locazioni residenziali di ciascuna tipologia di immobile e per ciascun comune.

In caso di assenza dei dati OMI sulle locazioni per tutte e sette le tipologie di immobili considerate (Abitazioni civili, Abitazioni di tipo economico, Laboratori, Magazzini, Negozi, Uffici, Ville e villini), sono stati assegnati i valori di locazione relativi al comune confinante<sup>3</sup> più simile in termini di numero di abitanti residenti<sup>4</sup>. Il metodo descritto è stato applicato in modo iterativo fino all’assegnazione dei valori di locazione ad ogni comune.

Nella seconda fase della procedura si è applicata un’analisi fattoriale del tipo Analyse des données: l’Analisi in Componenti Principali.


---

<sup>1</sup> In assenza della modalità “normale” è stata utilizzata la modalità “ottimo”.

<sup>2</sup> L’utilizzo della media geometrica rispetto a quella aritmetica ha permesso di ridurre l’influenza dei valori estremi della distribuzione.

<sup>3</sup> Per ciascun comune sono stati individuati i comuni più vicini in termini di distanza in linea d’aria in base ai dati cartografici Istat aggiornati al 31 dicembre 2015.

<sup>4</sup> Censimento Istat, 2011.



L'Analisi in Componenti Principali è una tecnica statistica che permette di ridurre il numero delle variabili originarie pur conservando gran parte dell'informazione iniziale. A tal fine vengono identificate nuove variabili, dette componenti principali, tra loro ortogonali (indipendenti e incorrelate), che spiegano il massimo possibile della varianza iniziale.

Le variabili prese in esame nell'Analisi in Componenti Principali sono i canoni di riferimento delle locazioni residenziali precedentemente individuati per ogni tipologia di immobile a livello di singolo comune. Il procedimento di sintesi ottenuto dall'applicazione dell'Analisi in Componenti Principali ha portato alla scelta solo della prima componente principale (*single factor solution*) che spiega il 74% della varianza totale delle variabili originarie ed identifica, come indicatore sintetico, il *"livello dei canoni di locazione degli immobili a livello comunale"*.

Per evitare distorsioni di tale indicatore, dovute alla possibile presenza di valori anomali, la distribuzione dell'indicatore dei canoni di locazione degli immobili a livello comunale è stata successivamente standardizzata<sup>5</sup> a valori compresi nell'intervallo tra zero e uno<sup>6</sup>.

Nel Sub Allegato 5.A viene riportato l'elenco, per regione, dei comuni e del relativo *"livello dei canoni di locazione degli immobili"*.

*"L'indicatore dei canoni di locazione degli immobili a livello provinciale"* è stato ottenuto attraverso la ponderazione dell'indicatore a livello comunale con il rapporto tra il numero di abitanti per comune e il numero complessivo di abitanti della provincia di appartenenza.

Nel Sub Allegato 5.B viene riportato l'elenco, per regione, delle province e del relativo *"livello dei canoni di locazione degli immobili"*.

*"L'indicatore dei canoni di locazione degli immobili a livello regionale"* è stato ottenuto in modo analogo attraverso la ponderazione dell'indicatore a livello provinciale con il rapporto tra il numero complessivo di abitanti per provincia e il numero complessivo di abitanti della regione di appartenenza.

Nel Sub Allegato 5.C viene riportato l'elenco per regione del *"livello dei canoni di locazione degli immobili"*.


*"L'indicatore dei canoni di locazione degli immobili a livello di area territoriale"* è stato similmente ottenuto attraverso la ponderazione dell'indicatore a livello regionale con il rapporto tra il numero di abitanti complessivo per regione e il numero complessivo di abitanti dell'area territoriale di appartenenza.

Nel Sub Allegato 5.D viene riportato l'elenco per macro area del *"livello dei canoni di locazione degli immobili"*.

La classificazione dei comuni, delle province e delle regioni è aggiornata al 31 dicembre 2015.

<sup>5</sup> I valori della distribuzione sono trattati nel seguente modo:  $(\text{valore} - \text{valore minimo}) / (\text{valore massimo} - \text{valore minimo})$ . In questo modo il valore minimo della distribuzione assume valore zero, mentre il valore massimo assume valore 1.

<sup>6</sup> I valori della distribuzione superiori a sei volte il 95° percentile sono stati posti pari a tale valore.



## SUB ALLEGATO 5.A

---

ELENCO, PER REGIONE, DEI COMUNI  
E DEL RELATIVO LIVELLO DEI CANONI DI  
LOCAZIONE DEGLI IMMOBILI



## Elenco, per Regione, dei Comuni e del relativo livello dei canoni di locazione degli immobili

**REGIONE****ABRUZZO**

ABBATEGGIO 0,1581  
 ACCIANO 0,0231  
 AIELLI 0,0707  
 ALANNO 0,1372  
 ALBA ADRIATICA 0,1513  
 ALFEDENA 0,1324  
 ALTINO 0,1291  
 ANCARANO 0,0644  
 ANVERSA DEGLI ABRUZZI 0,0662  
 ARCHI 0,1291  
 ARI 0,1174  
 ARIELLI 0,1174  
 ARSITA 0,0231  
 ATELETA 0,1105  
 ATESSA 0,1378  
 ATRI 0,1011  
 AVEZZANO 0,1412  
 BALSORANO 0,0955  
 BARETE 0,0736  
 BARISCIANO 0,0782  
 BARREA 0,1324  
 BASCIANO 0,0454  
 BELLANTE 0,0634  
 BISEGNA 0,0215  
 BISENTI 0,0344  
 BOLOGNANO 0,1208  
 BOMBA 0,0859  
 BORRELLO 0,0656  
 BRITTOLI 0,0626  
 BUCCHIANICO 0,1342  
 BUGNARA 0,0440  
 BUSSI SUL TIRINO 0,0943  
 CAGNANO AMITERNO 0,0736  
 CALASCIO 0,0828  
 CAMPLI 0,0633  
 CAMPO DI GIOVE 0,1127  
 CAMPOTOSTO 0,0807  
 CANISTRO 0,0412  
 CANOSA SANNITA 0,1174  
 CANSANO 0,0440  
 CANZANO 0,0363  
 CAPESTRANO 0,0736  
 CAPISTRELLO 0,0940  
 CAPITIGNANO 0,0736  
 CAPORCIANO 0,0455  
 CAPPADOCIA 0,0453  
 CAPPELLE SUL TAVO 0,1542  
 CARAMANICO TERME 0,1848  
 CARAPELLE CALVISIO 0,0190  
 CARPINETO SINELLO 0,0782  
 CARPINETO DELLA NORA 0,0725  
 CARSOI 0,1439  
 CARUNCHIO 0,0656  
 CASACANDITELLA 0,1174  
 CASALANGUIDA 0,0782  
 CASALBORDINO 0,1514  
 CASALINCONTRADA 0,1356  
 CASOLI 0,1399  
 CASTEL CASTAGNA 0,0298  
 CASTEL FRENTANO 0,1568  
 CASTEL DEL MONTE 0,0906  
 CASTEL DI IERI 0,0279  
 CASTEL DI SANGRO 0,1785  
 CASTELGUIDONE 0,0656  
 CASTELLAFIUME 0,0479  
 CASTELLALTO 0,0604  
 CASTELLI 0,0454  
 CASTELVECCHIO CALVISIO 0,0194  
 CASTELVECCHIO SUBEQUO 0,0447  
 CASTIGLIONE MESSER MARINO 0,0782  
 CASTIGLIONE MESSER RAIMONDO 0,0446  
 CASTIGLIONE A CASAURIA 0,1057  
 CASTILENTI 0,0382  
 CATIGNANO 0,1222  
 CELANO 0,0856  
 CELENZA SUL TRIGNO 0,0701  
 CELLINO ATTANASIO 0,0390  
 CEPAGATTI 0,1763  
 CERCHIO 0,0675  
 CERMIGNANO 0,0371  
 CHIETI 0,2104  
 CITTÀ SANT'ANGELO 0,1913  
 CIVITÀ D'ANTINO 0,0479  
 CIVITÀLUPARELLA 0,0656  
 CIVITÀQUANA 0,1240  
 CIVITELLA ALFEDENA 0,1324  
 CIVITELLA CASANOVA 0,0772  
 CIVITELLA MESSER RAIMONDO 0,1077  
 CIVITELLA ROVETO 0,0940  
 CIVITELLA DEL TRONTO 0,0619  
 COCULLO 0,0197  
 COLLARMELE 0,0376  
 COLLECORVINO 0,1294  
 COLLEDARA 0,0425  
 COLLEDIMACINE 0,0656  
 COLLEDIMEZZO 0,0859  
 COLLELONGO 0,0258  
 COLLEPIETRO 0,0235


COLONNELLA 0,0799  
 CONTROGUERRA 0,0523  
 CORFINIO 0,0981  
 CORROPOLI 0,0785  
 CORTINO 0,0126  
 CORVARA 0,0911  
 CRECCHIO 0,1174  
 CROGNALETO 0,0172  
 CUGNOLI 0,1238  
 CUPELLO 0,1295  
 DOGLIOIA 0,0656  
 ELICE 0,0634  
 FAGNANO ALTO 0,0251  
 FALLO 0,0656  
 FANO ADRIANO 0,0511  
 FARA FILIORUM PETRI 0,1174  
 FARA SAN MARTINO 0,1077  
 FARINDOLA 0,0717  
 FILETTO 0,1174  
 FONTECCHIO 0,0276  
 FOSSA 0,0447  
 FOSSACESIA 0,1629  
 FRAINE 0,0656  
 FRANCAVILLA AL MARE 0,2525  
 FRESAGRANDINARIA 0,0782  
 FRISA 0,1176  
 FURCI 0,0782  
 GAGLIANO ATERNO 0,0279  
 GAMBERALE 0,0859  
 GESSOPALENA 0,0859  
 GIOIA DEI MARSII 0,0770  
 GISSI 0,1174  
 GIULIANO TEATINO 0,1174  
 GIULIANOVA 0,1520  
 GORIANO SICOLI 0,0258  
 GUARDIAGRELE 0,1406  
 GUILMI 0,0656  
 INTRODACQUA 0,0716  
 ISOLA DEL GRAN SASSO DITALIA 0,0623  
 L'AQUILA 0,2073  
 LAMA DEI PELIGNI 0,0859  
 LANCIANO 0,2039  
 LECCE NEI MARSII 0,0770  
 LENTELLA 0,0782  
 LETTOMANOPPELLO 0,1352  
 LETTOPALENA 0,0656  
 LISCIA 0,0656  
 LORETO APRUTINO 0,1548  
 LUCO DEI MARSII 0,0912  
 LUCOLI 0,0820  
 MAGLIANO DE' MARSII 0,0912  
 MANOPPELLO 0,1398  
 MARTINSICURO 0,1282  
 MASSA D'ALBE 0,0663  
 MIGLIANICO 0,1474  
 MOLINA ATERNO 0,0194  
 MONTAZZOLI 0,0782  
 MONTEBELLO DI BERTONA 0,0563  
 MONTEBELLO SUL SANGRO 0,0656  
 MONTEFERRANTE 0,0656  
 MONTEFINO 0,0342  
 MONTELAPIANO 0,0656  
 MONTENERODOMO 0,0701  
 MONTEODORISIO 0,1174  
 MONTEREALE 0,1031  
 MONTESILVANO 0,2541  
 MONTORIO AL VOMANO 0,0648  
 MORINO 0,0697  
 MORRO D'ORO 0,0624  
 MOSCIANO SANT'ANGELO 0,0957  
 MOSCUFO 0,1250  
 MOZZAGROGNA 0,1568  
 NAVELLI 0,0447  
 NERETO 0,0800  
 NOCCIANO 0,1279  
 NOTARESCO 0,0659  
 OCRE 0,0754  
 OFENA 0,0371  
 OPI 0,1324  
 ORICOLA 0,0795  
 ORSOGNA 0,1349  
 ORTONA 0,1980  
 ORTONA DEI MARSII 0,0412  
 ORTUCCIO 0,0663  
 OVINDOLI 0,2539  
 PACENTRO 0,0789  
 PAGLIETA 0,1219  
 PALENA 0,0999  
 PALMOLI 0,0701  
 PALOMBARO 0,0999  
 PENNA SANT'ANDREA 0,0571  
 PENNADOMO 0,0656  
 PENNAPIEDIMONTE 0,0999  
 PENNE 0,1433  
 PERANO 0,1291  
 PERETO 0,0805  
 PESCARA 0,3227  
 PESCIASSEROLI 0,2024  
 PESCIANA 0,0912  
 PESCOLOSTANZO 0,3561  
 PESCOSANSONESCO 0,0962  
 PETTORANO SUL GIZIO 0,0484  
 PIANELLA 0,1808

PICCIANO 0,0563  
 PIETRACAMELA 0,0717  
 PIETRAFERRAZZANA 0,0656  
 PIETRANICO 0,1216  
 PINETO 0,1605  
 PIZZOFERRATO 0,0906  
 PIZZOLI 0,1710  
 POGGIO PICENZE 0,0908  
 POGGIOFIORITO 0,1174  
 POLLUTRI 0,0991  
 POPOLI 0,1542  
 PRATA D'ANSIDONIA 0,0455  
 PRATOLA PELIGNA 0,0964  
 PRETORO 0,1215  
 PREZZA 0,0716  
 QUADRI 0,0782  
 RAIANO 0,0964  
 RAPINO 0,1174  
 RIPA TEATINA 0,1474  
 RIVISONDOLI 0,2965  
 ROCCA PIA 0,1978  
 ROCCA SAN GIOVANNI 0,1304  
 ROCCA SANTA MARIA 0,0165  
 ROCCA DI BOTTE 0,0795  
 ROCCA DI CAMBIO 0,1626  
 ROCCA DI MEZZO 0,2583  
 ROCCACASALE 0,0716  
 ROCCAMONTEPIANO 0,1174  
 ROCCAMORICE 0,1044  
 ROCCARASO 0,2748  
 ROCCASCALEGNA 0,0859  
 ROCCASPINALVETI 0,0782  
 ROIO DEL SANGRO 0,0656  
 ROSCIANO 0,1317  
 ROSELLO 0,0656  
 ROSETO DEGLI ABRUZZI 0,1586  
 SALLE 0,0861  
 SAN BENEDETTO DEI MARSII 0,0912  
 SAN BENEDETTO IN PERILLIS 0,0238  
 SAN BUONO 0,0719  
 SAN DEMETRIO NE' VESTINI 0,0991  
 SAN GIOVANNI LIPIONI 0,0656  
 SAN GIOVANNI TEATINO 0,1932  
 SAN MARTINO SULLA MARRUCINA 0,1174  
 SAN PIO DELLE CAMERE 0,0472  
 SAN SALVO 0,1678  
 SAN VALENTINO IN ABRUZZO 0,0656  
 CITERIORE 0,1282  
 SAN VINCENZO VALLE ROVETO 0,0949  
 SAN VITO CHIETINO 0,1605  
 SANTEGIDIO ALLA VIBRATA 0,0890  
 SANT'EUFEMIA A MAIELLA 0,0996  
 SANT'EUSANIO FORCONESE 0,0447  
 SANT'EUSANIO DEL SANGRO 0,1174  
 SANT'OMERO 0,0742  
 SANTA MARIA IMBARO 0,1568  
 SANTE MARIE 0,1033  
 SANTO STEFANO DI SESSANIO 0,2129  
 SCAFA 0,1387  
 SCANNO 0,2187  
 SCERNI 0,1174  
 SCHIAVI DI ABRUZZO 0,0656  
 SCOTRONE 0,0439  
 SCOPFITO 0,1249  
 SCURCOLA MARSICANA 0,0912  
 SECINARO 0,0279  
 SERRAMONACESCA 0,1024  
 SILVI 0,1501  
 SPOLTORE 0,2213  
 SULMONA 0,1365  
 TAGLIACOZZO 0,1319  
 TARANTA PELIGNA 0,0656  
 TERAMO 0,1288  
 TIONE DEGLI ABRUZZI 0,0251  
 TOCCO DA CASAURIA 0,1107  
 TOLLO 0,1474  
 TORANO NUOVO 0,0582  
 TORINO DI SANGRO 0,1474  
 TORNARECCIO 0,0782  
 TORNIMPARTE 0,0807  
 TORRE DE' PASSERI 0,1294  
 TORREBRUNA 0,0701  
 TORREVECCHIA TEATINA 0,1503  
 TORRICELLA PELIGNA 0,0859  
 TORRICELLA SICURA 0,0463  
 TORTORETO 0,1481  
 TOSSICIA 0,0375  
 TRASACCO 0,0663  
 TREGLIO 0,1568  
 TUFFILLO 0,0656  
 TURRIVALIGNANI 0,1282  
 VACRI 0,1174  
 VALLE CASTELLANA 0,0351  
 VASTO 0,2241  
 VICOLI 0,0700  
 VILLA CELIERA 0,0725  
 VILLA SANT'ANGELO 0,0426  
 VILLA SANTA LUCIA DEGLI ABRUZZI 0,0194  
 VILLA SANTA MARIA 0,0859  
 VILLALAGO 0,1157  
 VILLALFONSINA 0,1174  
 VILLAMAGNA 0,1174  
 VILLAVALLELONGA 0,0258

VILLETTA BARREA 0,1386  
 VITTORITO 0,0823


**REGIONE**  
**BASILICATA**

ABRIOLA 0,0093  
 ACCETTURA 0,0467  
 ACERENZA 0,0120  
 ALBANO DI LUCANIA 0,0093  
 ALIANO 0,0355  
 ANZI 0,0124  
 ARMENTO 0,0036  
 ATELLA 0,0156  
 AVIGLIANO 0,0437  
 BALVANO 0,0119  
 BANZI 0,0146  
 BARAGIANO 0,0176  
 BARILE 0,0201  
 BELLA 0,0129  
 BERNALDA 0,1213  
 BRIENZA 0,0145  
 BRINDISI MONTAGNA 0,0103  
 CALCIANO 0,0202  
 CALVELLO 0,0095  
 CALVERA 0,0050  
 CAMPOMAGGIORE 0,0138  
 CANCELLARA 0,0090  
 CARBONE 0,0079  
 CASTELGRANDE 0,0106  
 CASTELLUCCIO INFERIORE 0,0150  
 CASTELLUCCIO SUPERIORE 0,0131  
 CASTELMEZZANO 0,0130  
 CASTELARACENO 0,0080  
 CASTRONUOVO DI SANT'ANDREA 0,0092  
 CERSOSIMO 0,0088  
 CHIARAMONTE 0,0154  
 CIRIGLIANO 0,0066  
 COLOBRARO 0,0348  
 CORLETO PERTICARA 0,0137  
 CRACO 0,0331  
 EPISCOPIA 0,0126  
 FARDELLA 0,0107  
 FERRANDINA 0,0755  
 FILIANO 0,0135  
 FORENZA 0,0091  
 FRANCAVILLA IN SINNI 0,0172  
 GALLICCHIO 0,0063  
 GARAGUSO 0,0266  
 GENZANO DI LUCANIA 0,0166  
 GINESTRA 0,0174  
 GORGOGNONE 0,0294  
 GRASSANO 0,0329  
 GROTTOLE 0,0298  
 GRUMENTO NOVA 0,0116  
 GUARDIA PERTICARA 0,0092  
 IRSINA 0,0325  
 LAGONEGRO 0,0331  
 LATRONICO 0,0122  
 LAURENZANA 0,0114  
 LAURIA 0,0366  
 LAVELLO 0,0555  
 MARATEA 0,1522  
 MARSICO NUOVO 0,0152  
 MARSICOVETERE 0,0311  
 MASCHITO 0,0131  
 MATERA 0,2002  
 MELFI 0,0552  
 MIGLIONICO 0,0345  
 MISSANELLO 0,0127  
 MOLITERNO 0,0108  
 MONTALBANO JONICO 0,0486  
 MONTEMLONE 0,0180  
 MONTEMURRO 0,0096  
 MONTESCAGLIOSO 0,0563  
 MURO LUCANO 0,0219  
 NEMOLI 0,0110  
 NOEPOLI 0,0179  
 NOVA SIRI 0,0505  
 OLIVETO LUCANO 0,0207  
 OPPIDO LUCANO 0,0160  
 PALAZZO SAN GERVASIO 0,0183  
 PATERNO 0,0087  
 PESCOPIANO 0,0076  
 PICERNO 0,0218  
 PIETRA GALLA 0,0186  
 PIETRAPERTOSA 0,0083  
 PIGNAROLA 0,0473  
 PISTICCI 0,0842  
 POLICORO 0,1291  
 POMARICO 0,0308  
 POTENZA 0,1628  
 RAPOLLA 0,0139  
 RAPONE 0,0101  
 RIONERO IN VULTURE 0,0431  
 RIPACANDIDA 0,0137  
 RIVELLO 0,0202  
 ROCCANOVA 0,0097  
 ROTONDA 0,0101  
 ROTONDELLA 0,0437  
 RUOTI 0,0124



## Elenco, per Regione, dei Comuni e del relativo livello dei canoni di locazione degli immobili

RUVO DEL MONTE	0,0115	CARAFFA DI CATANZARO	0,0821	ISOLA DI CAPO RIZZUTO	0,1082	RIZZICONI	0,0800
SALANDRA	0,0302	CARDETO	0,0816	JACURSO	0,0624	ROCCA IMPERIALE	0,1151
SAN CHIRICO NUOVO	0,0081	CARDINALE	0,0665	JOPPOLO	0,0871	ROCCA DI NETO	0,1622
SAN CHIRICO RAPARO	0,0093	CARERI	0,0790	LAGANADI	0,0867	ROCCABERNARDA	0,0458
SAN COSTANTINO ALBANESE	0,0089	CARFIZZI	0,0302	LAGO	0,0931	ROCCAFORTE DEL GRECO	0,0848
SAN FELE	0,0076	CARIATI	0,1485	LAINO BORGO	0,0537	ROCCELLA IONICA	0,1298
SAN GIORGIO LUCANO	0,0193	CARLOPOLI	0,0793	LAINO CASTELLO	0,0372	ROGGIANO GRAVINA	0,1068
SAN MARTINO D'AGRI	0,0099	CAROLEI	0,1320	LAMEZIA TERME	0,1913	ROGHUDI	0,1067
SAN MAURO FORTE	0,0516	CARPANZANO	0,0668	LAPPANO	0,0893	ROGLIANO	0,0944
SAN PAOLO ALBANESE	0,0094	CASABONA	0,0418	LATTARICO	0,1010	ROMBIOLO	0,0661
SAN SEVERINO LUCANO	0,0083	CASIGNANA	0,0776	LAUREANA DI BORRELLO	0,0820	ROSARNO	0,1250
SANT'ANGELO LE FRATTE	0,0101	CASOLE BRUZIO	0,1034	LIMBADI	0,0790	ROSE	0,0913
SANT'ARCANGELO	0,0233	CASSANO ALL'IONIO	0,1249	LOCRI	0,1270	ROSETO CAPO SPULICO	0,1130
SARCONI	0,0120	CASTELSILANO	0,0430	LONGOBARDI	0,1169	ROSSANO	0,1606
SASSO DI CASTALDA	0,0109	CASTIGLIONE COSENTINO	0,1218	LONGOBUCCO	0,0993	ROTA GRECA	0,0784
SATRIANO DI LUCANIA	0,0137	CASTROLIBERO	0,1148	LUNGRO	0,0700	ROVITO	0,1167
SAVOIA DI LUCANIA	0,0100	CASTROREGIO	0,0532	LUZZI	0,1110	SAMO	0,0866
SCANZANO JONICO	0,0700	CASTROVILLARI	0,1580	MAGISANO	0,0519	SAN BASILE	0,0516
SENISE	0,0192	CATANZARO	0,2180	MAIDA	0,0662	SAN BENEDETTO ULLANO	0,0831
SPINOSO	0,0114	CAULONIA	0,1152	MAIERATO	0,0796	SAN CALOGERO	0,0768
STIGLIANO	0,0435	CELICO	0,1042	MAIERÀ	0,0876	SAN COSMO ALBANESE	0,0799
TEANA	0,0065	CELLARA	0,0873	MALITO	0,0661	SAN COSTANTINO CALABRO	0,0733
TERRANOVA DI POLLINO	0,0127	CENADI	0,0624	MALVITO	0,0852	SAN DEMETRIO CORONE	0,0877
TITTO	0,0467	CENTRACHE	0,0624	MAMMOLA	0,0893	SAN DONATO DI NINEA	0,0793
TOLVE	0,0139	CERCHIARA DI CALABRIA	0,0743	MANDATORICCIO	0,1039	SAN FERDINANDO	0,1222
TRAMUTOLA	0,0164	CERENZIA	0,0386	MANGONE	0,0952	SAN FILI	0,1090
TRECCHINA	0,0204	CERISANO	0,1149	MARANO MARCHESATO	0,1149	SAN FLORO	0,1131
TRICARICO	0,0342	CERVA	0,0615	MARANO PRINCIPATO	0,1142	SAN GIORGIO ALBANESE	0,0790
TRIVIGNO	0,0099	CERVICATI	0,0832	MARCEDUSA	0,0624	SAN GIORGIO MORGETO	0,0839
TURSI	0,0399	CERZETO	0,0925	MARCELLINARA	0,1272	SAN GIOVANNI DI GERACE	0,0832
VAGLIO BASILICATA	0,0138	CESSANITI	0,0637	MARINA DI GIOIOSA IONICA	0,1088	SAN GIOVANNI IN FIORE	0,0970
VALSINNI	0,0284	CESTRARO	0,1471	MAROPATI	0,0852	SAN GREGORIO D'IPPONA	0,0660
VENOSA	0,0533	CHIARAVALLE CENTRALE	0,1071	MARTIRANO	0,0668	SAN LORENZO	0,0945
VIETRI DI POTENZA	0,0152	CICALA	0,0624	MARTIRANO LOMBARDO	0,0577	SAN LORENZO BELLIZZI	0,0443
VIGGIANELLO	0,0081	CIMINÀ	0,0843	MARTONE	0,0920	SAN LORENZO DEL VALLO	0,0762
VIGGIANO	0,0180	CINQUEFRONDI	0,0703	MARZI	0,0668	SAN LUCA	0,0794
		CIRÒ	0,0404	MELICUCCO	0,1469	SAN LUCIDO	0,1373
		CIRÒ MARINA	0,0628	MELICUCCÀ	0,0854	SAN MANGO D'AQUINO	0,0624
		CITTANOVA	0,1180	MELISSA	0,0515	SAN MARCO ARGENTANO	0,0895
		CIVITA	0,0748	MELITO DI PORTO SALVO	0,1247	SAN MARTINO DI FINITA	0,0590
		CLETO	0,0698	MENDICINO	0,1152	SAN MAURO MARCHESATO	0,0352
		COLOSIMI	0,0630	MESORACA	0,0608	SAN NICOLA ARCELLA	0,2364
		CONDOPURI	0,0978	MIGLIERINA	0,0624	SAN NICOLA DA CRISSA	0,0752
		CONFLENTI	0,0655	MILETO	0,0783	SAN NICOLA DELL'ALTO	0,0298
		CORIGLIANO CALABRO	0,1414	MOLOCHIO	0,0927	SAN PIETRO APOSTOLO	0,0624
		CORTALE	0,0610	MONASTERACE	0,1061	SAN PIETRO A MAIDA	0,0615
		COSENZA	0,2213	MONGIANA	0,0735	SAN PIETRO DI CARIDÀ	0,0809
		COSOLETO	0,0949	MONGRASSANO	0,0946	SAN PIETRO IN AMANTEA	0,0887
		COTRONEI	0,0699	MONTALTO UFFUGO	0,1171	SAN PIETRO IN GUARANO	0,1155
		CROPALATI	0,0717	MONTAURIO	0,1715	SAN PROCOPIO	0,0839
		CROPANI	0,1360	MONTEBELLO IONICO	0,0813	SAN ROBERTO	0,0842
		CROSIA	0,0961	MONTEGIORDANO	0,0975	SAN SOSTENE	0,1102
		CROTONE	0,2507	MONTEPAONE	0,1726	SAN SOSTI	0,0589
		CRUCOLI	0,0418	MONTEROSSO CALABRO	0,0639	SAN VINCENZO LA COSTA	0,0850
		CURINGA	0,0714	MORANO CALABRO	0,0820	SAN VITO SULLO IONIO	0,0884
		CUTRO	0,0765	MORMANNO	0,0865	SANGINETO	0,1503
		DASÀ	0,0674	MOTTA SAN GIOVANNI	0,1061	SANT'AGATA DEL BIANCO	0,0851
		DAVOLI	0,1598	MOTTA SANTA LUCIA	0,0624	SANT'AGATA DI ESARO	0,0784
		DECOLLATURA	0,0810	MOTTAFALONE	0,0722	SANT'ALESSIO IN ASPROMONTE	0,0867
		DELIANUOVA	0,0921	NARDODIFACE	0,0825	SANT'ANDREA APOSTOLO DELLO	
		DIAMANTE	0,2491	NICOTERA	0,0789	IONIO	0,1283
		DINAMI	0,0717	NOCARA	0,0627	SANT'EFFEMIA D'ASPROMONTE	0,0886
		DIPIGNANO	0,1176	NOCERA TERINESE	0,2082	SANT'ILARIO DELLO IONIO	0,0790
		DOMANICO	0,0774	OLIVADI	0,0615	SANT'ONOFRIO	0,0796
		DRAPIA	0,0644	OPPIDO MAMERTINA	0,0821	SANTA CATERINA ALBANESE	0,0767
		FABRIZIA	0,0665	ORIOLO	0,1099	SANTA CATERINA DELLO IONIO	0,1153
		FAGNANO CASTELLO	0,0921	ORSOMARSO	0,0839	SANTA CRISTINA D'ASPROMONTE	0,0910
		FALCONARA ALBANESE	0,1153	PALERMITI	0,0615	SANTA DOMENICA TALAO	0,0898
		FALERNA	0,1275	PALIZZI	0,0780	SANTA MARIA DEL CEDRO	0,2491
		FEROLETO ANTICO	0,0586	PALLAGORIO	0,0362	SANTA SEVERINA	0,0531
		FEROLETO DELLA CHIESA	0,0822	PALMI	0,1894	SANTA SOFIA DEPIRO	0,0802
		FERRUZZANO	0,0930	PALUDI	0,0650	SANTO STEFANO DI ROGLIANO	0,1064
		FIGLINE VEGLIATURO	0,0963	PANETTIERI	0,0660	SANTO STEFANO IN ASPROMONTE	0,0936
		FILADELFA	0,0751	PAOLA	0,1759	SARACENA	0,0820
		FILANDARI	0,0775	PAPASIDERO	0,0695	SATRIANO	0,1661
		FILOGASO	0,0693	PARENTI	0,0784	SAVELLI	0,0386
		FIRMO	0,0746	PARGHELIA	0,0876	SCALA COELI	0,0560
		FUMARA	0,0881	PATERNO CALABRO	0,0838	SCALEA	0,1578
		FUMEFREDDO BRUZIO	0,1286	PAZZANO	0,0869	SCANDALE	0,1495
		FOSSATO SERRALFA	0,0534	PEDACE	0,0985	SCIDO	0,0813
		FRANCAVILLA ANGITOLA	0,0704	PEDIVIGLIANO	0,0668	SCIGLIANO	0,0647
		FRANCAVILLA MARITTIMA	0,0838	PENTONE	0,0622	SCILLA	0,1534
		FRANCICA	0,0724	PETILIA POLICASTRO	0,0429	SELLIA	0,0624
		FRASCINETO	0,0814	PETRIZZI	0,0615	SELLIA MARINA	0,1239
		FUSCALDO	0,1247	PETRONÀ	0,0624	SEMINARA	0,0958
		GAGLIATO	0,0615	PIANE CRATI	0,0979	SERRA PEDACE	0,0945
		GALATRO	0,0782	PIANOPOLI	0,0578	SERRA SAN BRUNO	0,1025
		GASPERINA	0,0804	PIETRAFITTA	0,0873	SERRA D'AIELLO	0,0560
		GERACE	0,0999	PIETRAPAOLO	0,0959	SERRASTRETTA	0,0312
		GEROCARNE	0,0735	PIZZO	0,1465	SERRATA	0,0809
		GIFFONE	0,0823	PIZZONI	0,0747	SERSALE	0,1317
		GIMIGLIANO	0,0850	PLACANICA	0,0750	SETTINGIANO	0,0930
		GIOIA TAURO	0,1199	PLATACI	0,0522	SIDERNO	0,1399
		GIOIOSA IONICA	0,0843	PLATANIA	0,0518	SIMBARIO	0,0717
		GIRIFALCO	0,1556	PLATÌ	0,0775	SIMERI CRICHI	0,0787
		GIZZERIA	0,1483	POLIA	0,0606	SINOPOLI	0,0819
		GRIMALDI	0,0977	POLISTENA	0,1268	SORBO SAN BASILE	0,0541
		GRISOLIA	0,1233	PORTIGLIOLA	0,0776	SORIANELLO	0,0712
		GROTTERIA	0,0839	PRAIA A MARE	0,2109	SORIANO CALABRO	0,0739
		GUARDAVALLE	0,1151	REGGIO DI CALABRIA	0,1943	SOVERATO	0,2577
		GUARDIA PIEMONTESE	0,0950	RENDE	0,2393	SOVERIA MANNELLI	0,0954
		IONADI	0,0871	RIACE	0,0853	SOVERIA SIMERI	0,0624
		ISCA SULLO IONIO	0,1192	RICADI	0,1034	SPADOLA	0,0762



## Elenco, per Regione, dei Comuni e del relativo livello dei canoni di locazione degli immobili

SPEZZANO ALBANESE	0,0871	BUONABITACOLO	0,0376	CONTRADA	0,0754	MONDRAGONE	0,0526
SPEZZANO PICCOLO	0,0884	BUONALBERGO	0,2001	CONTRONE	0,0610	MONTAGUTO	0,0589
SPEZZANO DELLA SILA	0,0955	CAGGIANO	0,0458	CONTURSI TERME	0,0778	MONTANO ANTILIA	0,0318
SPILINGA	0,0612	CAIANELLO	0,0933	CONZA DELLA CAMPANIA	0,0602	MONTE SAN GIACOMO	0,0336
SQUILLACE	0,1795	CAIAZZO	0,1166	CORBARA	0,0553	MONTE DI PROCIDA	0,1826
STAITI	0,0862	CAIRANO	0,0568	CORLETO MONFORTE	0,0401	MONTECALVO IRPINO	0,0638
STALETTI	0,2378	CAIVANO	0,0938	CRISPANO	0,0825	MONTECORICE	0,0739
STEFANACONI	0,0583	CALABRITTO	0,0569	CUCCARO VETERE	0,0379	MONTECORVINO PUGLIANO	0,0832
STIGNANO	0,0794	CALITRI	0,1080	CURTI	0,1152	MONTECORVINO ROVELLA	0,0767
STILO	0,0767	CALVANICO	0,1001	CUSANO MUTRI	0,2001	MONTEFALCIONE	0,0711
STRONGOLI	0,1682	CALVI	0,2319	DOMICELLA	0,0775	MONTEFALCONE DI VAL FORTORE	0,1788
TARSIA	0,0637	CALVI RISORTA	0,0644	DRAGONI	0,0835	MONTEFORTE CILENTO	0,0460
TAURIANOVA	0,1191	CALVIZZANO	0,0948	DUGENTA	0,1841	MONTEFORTE IRPINO	0,1213
TAVERNA	0,0907	CAMEROTA	0,0716	DURAZZANO	0,2069	MONTEFREDANE	0,0826
TERRANOVA SAPPO MINULIO	0,0722	CAMIGLIANO	0,0777	EBOLI	0,1136	MONTEFUSCO	0,0611
TERRANOVA DA SIBARI	0,0633	CAMPAGNA	0,0914	ERCOLANO	0,1428	MONTELLA	0,1147
TERRAVECCHIA	0,0451	CAMPOLATTARO	0,1594	FAICCHIO	0,2016	MONTEMARANO	0,0592
TIRIOLO	0,0912	CAMPOLI DEL MONTE TABURNO	0,1765	FALCIANO DEL MASSICO	0,0504	MONTEMILETTO	0,0747
TORANO CASTELLO	0,0641	CAMPORA	0,0631	FELITTO	0,0389	MONTESANO SULLA MARCELLANA	0,0717
TORRE DI RUGGIERO	0,0630	CAMPOSANO	0,0759	FISCIANO	0,2033	MONTESARCHIO	0,1920
TORTORA	0,1292	CANCELLO ED ARNONE	0,0689	FLUMERI	0,0621	MONTEVERDE	0,0603
TREBISACCE	0,1083	CANDIDA	0,0882	FOGLIANISE	0,2098	MONTORO	0,1328
TRENTA	0,0913	CANNALONGA	0,0406	FOLIANO DI VAL FORTORE	0,1964	MORCONE	0,2239
TROPEA	0,2195	CAPACCIO	0,1190	FONTANAROSA	0,0636	MORIGERATI	0,0318
UMBRIATICO	0,0288	CAPODRISE	0,1193	FONTEGRECA	0,0757	MORRA DE SANCTIS	0,0608
VACCARIZZO ALBANESE	0,0775	CAPOSELE	0,0650	FORCHIA	0,1950	MOSCHIANO	0,0834
VALLEFIORITA	0,0615	CAPRI	1,0000	FORINO	0,0763	MUGNANO DEL CARDINALE	0,0935
VALLELONGA	0,0716	CAPRIATI A VOLTURNO	0,0287	FORIO	0,2547	MUGNANO DI NAPOLI	0,1238
VARAPODIO	0,0830	CAPRIGLIA IRPINA	0,0859	FORMICOLA	0,0783	NAPOLI	0,2506
VAZZANO	0,0722	CAPUA	0,1101	FRAGNETO MONFORTE	0,1905	NOCERA INFERIORE	0,1068
VERBICARO	0,0778	CARBONARA DI NOLA	0,0542	FRAGNETO L'ABATE	0,1832	NOCERA SUPERIORE	0,1102
VERZINO	0,0355	CARDITO	0,0863	FRANCOLISE	0,0553	NOLA	0,0992
VIBO VALENTIA	0,1578	CARIFE	0,0617	FRASSO TELESINO	0,1821	NOVI VELLIA	0,0328
VILLA SAN GIOVANNI	0,1462	CARINARO	0,1072	FRATTAMAGGIORE	0,1326	NUSCO	0,0571
VILLAPIANA	0,1065	CARINOLA	0,0693	FRATTAMINORE	0,0886	OGLIASTRO CILENTO	0,0544
ZACCANOPOLI	0,0642	CASAGIOVE	0,1475	FRIGENTO	0,0617	OLEVANO SUL TUSCIANO	0,0713
ZAGARISE	0,0619	CASAL VELINO	0,0889	FRIGNANO	0,0952	OLIVETO CITRA	0,0644
ZAMBRONE	0,0855	CASAL DI PRINCIPE	0,0989	FURORE	0,2386	OMIGNANO	0,0466
ZUMPANO	0,1074	CASALBORE	0,0642	FUTANI	0,0365	ORRIA	0,0318
ZUNGRÌ	0,0591	CASALBUONO	0,0409	GALLO MATESE	0,1054	ORTA DI ATELLA	0,1034
		CASALDUNI	0,1509	GALLUCCIO	0,0597	OSPEDALETTO D'ALPINOLO	0,1060
		CASALETTO SPARTANO	0,0333	GESUALDO	0,0625	OTTATI	0,0414
		CASALNUOVO DI NAPOLI	0,1205	GIANO VETUSTO	0,0711	OTTAVIANO	0,0775
		CASALUCE	0,0940	GIFFONI SEI CASALI	0,0970	PADULA	0,0637
		CASAMARCIANO	0,0759	GIFFONI VALLE PIANA	0,0721	PADULI	0,2060
		CASAMICCIOLA TERME	0,2534	GINESTRA DEGLI SCHIAVONI	0,1776	PAGANI	0,0983
		CASANDRINO	0,0804	GIOI	0,0315	PAGO VELIANO	0,1851
		CASAPESENNA	0,0951	GIOIA SANNITICA	0,1286	PAGO DEL VALLO DI LAURO	0,0897
		CASAPULLA	0,1321	GIUGLIANO IN CAMPANIA	0,1057	PALMA CAMPANIA	0,0611
		CASAVATORE	0,1095	GIUNGANO	0,0611	PALOMONTE	0,0669
		CASELLE IN PITTARI	0,0345	GRAGNANO	0,1579	PANNARANO	0,1808
		CASERTA	0,1665	GRAZZANISE	0,0615	PAOLISI	0,1694
		CASOLA DI NAPOLI	0,0982	GRECI	0,0584	PARETE	0,0885
		CASORIA	0,1231	GRICIGNANO DI AVERSA	0,0885	PAROLISE	0,0858
		CASSANO IRPINO	0,0725	GROTTAMINARDA	0,1604	PASTORANO	0,0820
		CASTEL BARONIA	0,0631	GROTTOLELLA	0,0802	PATERNOPOLI	0,0610
		CASTEL CAMPAGNANO	0,1262	GRUMO NEVANO	0,0836	PAUPISI	0,2007
		CASTEL MORRONE	0,1172	GUARDIA LOMBARDI	0,0632	PELLEZZANO	0,1628
		CASTEL SAN GIORGIO	0,0604	GUARDIA SANFRAMONDI	0,1912	PERDIFUMO	0,0338
		CASTEL SAN LORENZO	0,0654	ISCHIA	0,2710	PERTITO	0,0330
		CASTEL VOLTURNO	0,0549	ISPANI	0,0719	PERTOSA	0,0374
		CASTEL DI SASSO	0,0876	LACCO AMENO	0,2626	PESCO SANNITA	0,2244
		CASTEL CIVITA'	0,0578	LACEDONIA	0,0602	PETINA	0,0507
		CASTELFRANCI	0,0609	LAFIO	0,0643	PETRURO IRPINO	0,0745
		CASTELFRANCO IN MISCANO	0,1683	LAUREANA CILENTO	0,0337	PIAGGINE	0,0278
		CASTELLABATE	0,1241	LAURINO	0,0340	PIANA DI MONTE VERNA	0,1078
		CASTELLAMMARE DI STABIA	0,2133	LAURITO	0,0403	PIANO DI SORRENTO	0,3536
		CASTELLO DEL MATESE	0,0873	LAURO	0,0862	PIEDIMONTE MATESE	0,1138
		CASTELLO DI CISTERNA	0,0924	LAVIANO	0,0558	PIETRADEFUSI	0,0695
		CASTELNUOVO CILENTO	0,0353	LETINO	0,0888	PIETRAMELARA	0,0752
		CASTELNUOVO DI CONZA	0,0650	LETTERE	0,0891	PIETRAROLA	0,1694
		CASTELPAGANO	0,1492	LIBERI	0,0868	PIETRASTORNINA	0,0703
		CASTELPOTO	0,1798	LIMATOLA	0,1804	PIETRAVAIRANO	0,0615
		CASTELVENERE	0,2132	LIONI	0,1103	PIETRELICINA	0,2880
		CASTELVETERE IN VAL FORTORE	0,1634	LIVERI	0,0639	PIGNATARO MAGGIORE	0,0840
		CASTELVETERE SUL CALORE	0,0713	LUOGOSANO	0,0626	PIMONTE	0,1684
		CASSTIGLIONE DEL GENOVESI	0,0962	LUSCIANO	0,1007	PISCIOTTA	0,1012
		CAUTANO	0,1895	LUSTRA	0,0369	POGGIOMARINO	0,0608
		CAVA DE' TIRRENI	0,1755	MACERATA CAMPANIA	0,1095	POLLA	0,0553
		CELLE DI BULGHERIA	0,0346	MADDALONI	0,0779	POLLENA TROCCHIA	0,1079
		CELLOLE	0,0460	MAGLIANO VETERE	0,0399	POLLICA	0,0821
		CENTOLA	0,0872	MAIORI	0,2253	POMIGLIANO D'ARCO	0,1236
		CEPPALONI	0,2015	MANOCALZATI	0,0940	POMPEI	0,2046
		CERASO	0,0337	MARANO DI NAPOLI	0,1229	PONTE	0,2407
		CERCOLA	0,1368	MARCIANISE	0,0942	PONTECAGNANO FAIANO	0,1607
		CERRETO SANNITA	0,2207	MARIGLIANELLA	0,0899	PONTELANDOLFO	0,2330
		CERVINARA	0,1141	MARIGLIANO	0,0911	PONTELATONE	0,0845
		CERVINO	0,1093	MARZANO APPIO	0,0747	PORTICI	0,1926
		CESA	0,1084	MARZANO DI NOLA	0,0933	PORTICO DI CASERTA	0,0989
		CESINALI	0,0975	MASSA LUBRENSE	0,3109	POSITANO	0,3333
		CETARA	0,2490	MASSA DI SOMMA	0,1279	POSTIGLIONE	0,0757
		CHIANCHE	0,0650	MELITO IRPINO	0,0622	POZZUOLI	0,1968
		CHIUSANO DI SAN DOMENICO	0,0686	MELITO DI NAPOLI	0,1019	PRAIANO	0,3089
		CICCIANO	0,0799	MELIZZANO	0,2179	PRATA SANNITA	0,0727
		CICERALE	0,0548	MERCATO SAN SEVERINO	0,1208	PRATA DI PRINCIPATO ULTRA	0,0775
		CIMITILE	0,0900	MERCOGLIANO	0,1868	PRATELLA	0,0850
		CIORLANO	0,0881	META	0,3901	PRATOLA SERRA	0,0903
		CIRCELLO	0,1857	MIGNANO MONTE LUNGO	0,0729	PRESENZANO	0,0747
		COLLE SANNITA	0,2032	MINORI	0,2445	PRIGNANO CILENTO	0,0569
		COLLIANO	0,0667	MIRABELLA ECLANO	0,1154	PROCIDA	0,2619
		COMIZIANO	0,0754	MOIANO	0,2139	PUGLIANELLO	0,1983
		CONCA DEI MARINI	0,2095	MOIO DELLA CIVITELLA	0,0328	QUADRELLE	0,0934
		CONCA DELLA CAMPANIA	0,0597	MOLINARA	0,2107	QUALIANO	0,0908

REGIONE  
CAMPANIA


ACERNO	0,0785	ACERRA	0,0976	AFRAGOLA	0,1069	AGEROLA	0,1131	AGROPOLI	0,1577	AIELLO DEL SABATO	0,0850	AILANO	0,0622	AIROLA	0,1945	ALBANELLA	0,0760	ALFANO	0,0383	ALIFE	0,1070	ALTAVILLA IRPINA	0,1198	ALTAVILLA SILENTINA	0,0786	ALVIGNANO	0,1130	AMALFI	0,2937	AMOROSI	0,2367	ANACAPRI	0,7746	ANDRETTA	0,0572	ANGRI	0,1108	APICE	0,2008	APOLLOSA	0,1877	AQUARA	0,0600	AQUILONIA	0,0566	ARIANO IRPINO	0,1468	ARIENZO	0,0823	ARPAIA	0,2148	ARPAISE	0,2047	ARZANO	0,1083	ASCEA	0,0812	ATENA LUCANA	0,0643	ATRANI	0,3224	ATRIPALDA	0,1507	AULETTA	0,0399	AVELLA	0,1346	AVELLINO	0,2032	AVERSA	0,1348	BACOLI	0,2017	BAGNOLI IRPINO	0,0651	BAIA E LATINA	0,0731	BAIANO	0,0867	BARANO DISCHIA	0,2015	BARONISSI	0,2058	BASELICE	0,1380	BATTIPAGLIA	0,1473	BELLIZZI	0,1121	BELLONA	0,1015	BELLOSGUARDO	0,0389	BENEVENTO	0,3522	BISACCIA	0,0595	BONEA	0,2265	BONITO	0,0621	BOSCOREALE	0,0823	BOSCOTRECASE	0,1076	BRACIGLIANO	0,0792	BRUSCIANO	0,0919	BUCCIANO	0,2099	BUCCINO	0,0455
--------	--------	--------	--------	----------	--------	---------	--------	----------	--------	-------------------	--------	--------	--------	--------	--------	-----------	--------	--------	--------	-------	--------	------------------	--------	---------------------	--------	-----------	--------	--------	--------	---------	--------	----------	--------	----------	--------	-------	--------	-------	--------	----------	--------	--------	--------	-----------	--------	---------------	--------	---------	--------	--------	--------	---------	--------	--------	--------	-------	--------	--------------	--------	--------	--------	-----------	--------	---------	--------	--------	--------	----------	--------	--------	--------	--------	--------	----------------	--------	---------------	--------	--------	--------	----------------	--------	-----------	--------	----------	--------	-------------	--------	----------	--------	---------	--------	--------------	--------	-----------	--------	----------	--------	-------	--------	--------	--------	------------	--------	--------------	--------	-------------	--------	-----------	--------	----------	--------	---------	--------






## Elenco, per Regione, dei Comuni e del relativo livello dei canoni di locazione degli immobili

QUARTO	0,1394	SASSANO	0,0562	BEDONIA	0,0680	FINALE EMILIA	0,1497
QUINDICI	0,0790	SASSINORO	0,1772	BELLARIA-IGEA MARINA	0,3444	FIORANO MODENESE	0,2452
RAVELLO	0,2268	SAVIANO	0,0681	BENTIVOGLIO	0,2603	FIORENZUOLA D'ARDA	0,1640
RAVISCANINA	0,0622	SAVIGNANO IRPINO	0,0588	BERCETO	0,0453	FISCAGLIA	0,1348
RECALE	0,1151	SCAFATI	0,1573	BERRA	0,0833	FIUMALBO	0,2466
REINO	0,1669	SCALA	0,2206	BERTINORO	0,1873	FONTANELICE	0,1636
RIARDO	0,0774	SCAMPITELLA	0,0624	BESENZONE	0,1212	FONTANELLATO	0,1418
RICIGLIANO	0,0179	SCISCIANO	0,0632	BETTOLA	0,0991	FONTEVIVO	0,1316
ROCCA SAN FELICE	0,0648	SENERCHIA	0,0603	BIBBIANO	0,1370	FORLIMPOPOLI	0,2153
ROCCA D'EVANDRO	0,0532	SERINO	0,1256	BOBBIO	0,1326	FORLÌ	0,2569
ROCCABASCERANA	0,0694	SERRAMEZZANA	0,0353	BOLOGNA	0,3356	FORMIGINE	0,2438
ROCCADASPIDE	0,0660	SERRARA FONTANA	0,2843	BOMPORTO	0,2266	FORMIGNANA	0,1779
ROCCAGLIORIOSA	0,0328	SERRE	0,0725	BONDENO	0,1305	FORNOVO DI TARO	0,1457
ROCCAMONFINA	0,0710	SESSA AURUNCA	0,0860	BORE	0,0413	FRASSINORO	0,1152
ROCCAPIEMONTE	0,0708	SESSA CILENTO	0,0297	BORETTA	0,0952	FUSIGNANO	0,1300
ROCCARAINOLA	0,0953	SIANO	0,0777	BORGHI	0,1461	GAGGIO MONTANO	0,1569
ROCCAROMANA	0,0737	SICIGNANO DEGLI ALBURNI	0,0657	BORGO TOSSIGNANO	0,1682	GALEATA	0,1483
ROCCHETTA E CROCE	0,0685	SIRIGNANO	0,0877	BORGO VAL DI TARO	0,0940	GALLIERA	0,2127
ROFRANO	0,0401	SOLOFRA	0,1635	BORGONOVO VAL TIDONE	0,1375	GAMBETTOLA	0,2339
ROMAGNANO AL MONTE	0,0263	SOLOPACA	0,2256	BRESCELLO	0,1008	GATTATICO	0,1126
ROSCIGNO	0,0451	SOMMA VESUVIANA	0,0885	BRISIGHELLA	0,1407	GATTEO	0,2735
ROTONDI	0,0783	SORBO SERPICO	0,0814	BUDRIO	0,2503	GAZZOLA	0,2357
RUTINO	0,0694	SORRENTO	0,4653	BUSANA	0,0636	GEMMANO	0,1747
RUVIANO	0,1278	SPARANISE	0,0816	BUSSETO	0,1210	GORO	0,1107
SACCO	0,0371	SPERONE	0,0918	CADELBOSCO DI SOPRA	0,0908	GOSSOLENGO	0,1475
SALA CONSILINA	0,0752	STELLA CILENTO	0,0394	CADEO	0,1501	GRAGNANO TREBBIENSE	0,1368
SALENTO	0,0386	STIO	0,0328	CALDERARA DI RENO	0,2034	GRANAGLIONE	0,0991
SALERNO	0,1919	STRIANO	0,0629	CALENDASCO	0,1214	GRANAROLO DELL'EMILIA	0,2615
SALVITELLE	0,0420	STURNO	0,0623	CALESTANO	0,0697	GRIZZANA MORANDI	0,1602
SALZA IRPINA	0,0830	SUCCIVO	0,1069	CAMINATA	0,0884	GROPPARELLO	0,0911
SAN BARTOLOMEO IN GALDO	0,2415	SUMMONTE	0,0924	CAMPAGNOLA EMILIA	0,0915	GUALTIERI	0,1028
SAN CIPRIANO PICENTINO	0,1095	TAURANO	0,0832	CAMPEGINE	0,1278	GUASTALLA	0,1367
SAN CIPRIANO D'AVERSA	0,0907	TAURASI	0,0658	CAMPOGALLIANO	0,2045	GUIGLIA	0,1623
SAN FELICE A CANCELLO	0,0855	TEANO	0,0707	CAMPOSANTO	0,1734	IMOLA	0,2119
SAN GENNARO VESUVIANO	0,0651	TEGGIANO	0,0611	CAMUGNANO	0,1260	JOLANDA DI SAVOIA	0,0828
SAN GIORGIO LA MOLARA	0,1885	TELESE TERME	0,2368	CANOSSA	0,1026	LAGOSANTO	0,1362
SAN GIORGIO A CREMANO	0,1796	TEORA	0,0609	CAORSO	0,1147	LAMA MOCOGNO	0,1569
SAN GIORGIO DEL SANNIO	0,3134	TERZIGNO	0,0587	CARPANETO PIACENTINO	0,1524	LANGHIRANO	0,1985
SAN GIOVANNI A PIRO	0,0714	TEVEROLA	0,0966	CARPI	0,2487	LESIGNANO DE' BAGNI	0,1126
SAN GIUSEPPE VESUVIANO	0,0755	TOCCO CAUDIO	0,1881	CARPINETI	0,0647	LIGONCHIO	0,0590
SAN GREGORIO MAGNO	0,0379	TORA E PICILLI	0,0544	CASALECCHIO DI RENO	0,2959	LIZZANO IN BELVEDERE	0,0992
SAN GREGORIO MATESE	0,0693	TORCHIARA	0,0328	CASALFUMANESE	0,1775	LOIANO	0,2286
SAN LEUCIO DEL SANNIO	0,1972	TORRELLA DEI LOMBARDI	0,0618	CASALGRANDE	0,1600	LONGIANO	0,2151
SAN LORENZELLO	0,2312	TORRACA	0,0399	CASINA	0,0750	LUGAGNANO VAL D'ARDA	0,0989
SAN LORENZO MAGGIORE	0,1969	TORRE ANNUNZIATA	0,1245	CASOLA VALSENIO	0,1309	LUGO	0,1247
SAN LUPO	0,1711	TORRE LE NOCELLE	0,0681	CASTEL BOLOGNESE	0,1224	LUZZARA	0,1090
SAN MANGO PIEMONTE	0,1104	TORRE ORSAIA	0,0304	CASTEL GUELFO DI BOLOGNA	0,2147	MAIOLO	0,1278
SAN MANGO SUL CALORE	0,0699	TORRE DEL GRECO	0,1452	CASTEL MAGGIORE	0,3039	MALALBERGO	0,2484
SAN MARCELLINO	0,1000	TORRECUSSO	0,1958	CASTEL SAN GIOVANNI	0,1640	MARANELLO	0,2318
SAN MARCO EVANGELISTA	0,1125	TORRIONI	0,0675	CASTEL SAN PIETRO TERME	0,2414	MARANO SUL PANARO	0,2032
SAN MARCO DEI CAVOTTI	0,2325	TORTORELLA	0,0346	CASTEL D'AIANO	0,1387	MARZABOTTO	0,1649
SAN MARTINO SANNITA	0,2036	TRAMONTI	0,1030	CASTEL DEL RIO	0,1565	MASI TORELLO	0,1960
SAN MARTINO VALLE CAUDINA	0,0746	TRECASE	0,1145	CASTEL DI CASIO	0,1722	MASSA LOMBARDA	0,1232
SAN MARZANO SUL SARNO	0,0556	TRENTINARA	0,0328	CASTELDELCI	0,1498	MEDESANO	0,1065
SAN MAURO CILENTO	0,0606	TRENTOLA-DUCENTA	0,1080	CASTELFRANCO EMILIA	0,2287	MEDICINA	0,2528
SAN MAURO LA BRUCA	0,0330	TREVICO	0,0634	CASTELL'ARQUATO	0,1550	MEDOLLA	0,2139
SAN MICHELE DI SERINO	0,0750	TUFINO	0,0781	CASTELLARANO	0,1559	MELDOLA	0,1744
SAN NAZZARO	0,1727	TUFO	0,0756	CASTELLO D'ARGILE	0,1940	MERCATO SARACENO	0,1164
SAN NICOLA BARONIA	0,0617	VAIRANO PATENORA	0,0749	CASTELNOVO DI SOTTO	0,1308	MESOLA	0,1143
SAN NICOLA MANFREDI	0,3545	VALLATA	0,0619	CASTELNOVO NE' MONTI	0,1551	MEZZANI	0,0777
SAN NICOLA LA STRADA	0,1322	VALLE AGRICOLA	0,0674	CASTELNOVO RANGONE	0,2591	MISERBIO	0,1864
SAN PAOLO BEL SITO	0,0680	VALLE DELL'ANGELO	0,0388	CASTELVETRO PIACENTINO	0,1170	MIRABELLO	0,1730
SAN PIETRO INFINE	0,0928	VALLE DI MADDALONI	0,1395	CASTELVETRO DI MODENA	0,2347	MIRANDOLA	0,1604
SAN PIETRO AL TANAGRO	0,0626	VALLESACCARDA	0,0639	CASTENASO	0,2756	MISANO ADRIATICO	0,3877
SAN POTTITO SANNITICO	0,1069	VALLO DELLA LUCANIA	0,0860	CASTIGLIONE DEI PEPOLI	0,1976	MODENA	0,3259
SAN POTTITO ULTRA	0,0909	VALVA	0,0590	CASTROCARO TERME E TERRA DEL		MODIGLIANA	0,1595
SAN PRISCO	0,1286	VENTICANO	0,0685	SOLE	0,1875	MOLINELLA	0,1911
SAN RUFO	0,0556	VIBONATI	0,0770	CATTOLICA	0,3908	MONCHIO DELLE CORTI	0,0419
SAN SALVATORE TELESINO	0,2420	VICO EQUENSE	0,2810	CAVEZZO	0,2487	MONDAINO	0,1966
SAN SEBASTIANO AL VESUVIO	0,1588	VIETRI SUL MARE	0,2301	CAVRIAGO	0,1412	MONGHIDORO	0,1515
SAN SOSSIO BARONIA	0,0647	VILLA LITerno	0,0960	CENTO	0,2526	MONTE COLOMBO	0,2124
SAN T'AMMARO	0,0883	VILLA DI BRIANO	0,1000	CERIGNALE	0,0756	MONTE SAN PIETRO	0,2708
SAN VALENTINO TORIO	0,0599	VILLAMAINA	0,0642	CERVIA	0,2538	MONTECCHIO EMILIA	0,1862
SAN VITALIANO	0,0725	VILLANOVA DEL BATTISTA	0,0585	CESENA	0,2484	MONTECHIARU'GOLO	0,1904
SANT'AGATA DE' GOTI	0,1919	VILLARICCA	0,0998	CESENATICO	0,4066	MONTECRETO	0,1795
SANT'AGNELLO	0,4038	VISCIANO	0,0568	CIVITELLA DI ROMAGNA	0,1541	MONTEFIORE CONCA	0,2011
SANT'ANASTASIA	0,1039	VITULANO	0,2071	CODIGORO	0,1186	MONTEFIORINO	0,2011
SANT'ANDREA DI CONZA	0,0593	VITULAZIO	0,0934	COLI	0,0870	MONTEGRIDOLFO	0,2016
SANT'ANGELO A CUPOLO	0,3564	VOLLA	0,1177	COLLAGNA	0,0704	MONTERENZIO	0,2525
SANT'ANGELO A FASANELLA	0,0356	VOLTURARA IRPINA	0,0531	COLLECCHIO	0,1809	MONTESCUDO	0,2114
SANT'ANGELO A SCALA	0,0669	ZUNGOLI	0,0608	COLORNO	0,1364	MONTESE	0,1385
SANT'ANGELO ALL'ESCA	0,0628			COMACCHIO	0,1943	MONTIANO	0,1876
SANT'ANGELO D'ALIFE	0,0651			COMPIANO	0,0769	MONTICELLI D'ONGINA	0,1077
SANT'ANGELO DEI LOMBARDI	0,1096	<b>REGIONE</b>		CONCORDIA SULLA SECCHIA	0,1570	MONZUNO	0,2090
SANT'ANTIMO	0,0784	<b>EMILIA-ROMAGNA</b>		CONSELICE	0,1125	MORCIANO DI ROMAGNA	0,2657
SANT'ANTONIO ABATE	0,1150	AGAZZANO	0,1247	COPPARO	0,1505	MORDANO	0,1487
SANT'ARCANGELO TRIMONTE	0,1884	ALBARETO	0,0475	CORIANO	0,2843	MORFASSO	0,0683
SANT'ARPINO	0,0966	ALBINEA	0,1732	CORNIGLIO	0,0537	NEVIANO DEGLI ARDUINI	0,0457
SANT'ARSENIO	0,0596	ALFONSINE	0,1225	CORREGGIO	0,1468	NIBBIANO	0,0966
SANT'EGIDIO DEL MONTE ALBINO	0,0605	ALSENO	0,1426	CORTE BRUGNATELLA	0,0889	NOCETO	0,1783
SANTA CROCE DEL SANNIO	0,1709	ANZOLA DELL'EMILIA	0,2126	CORTEMAGGIORE	0,1152	NONANTOLA	0,2266
SANTA LUCIA DI SERINO	0,0758	ARGELATO	0,2432	COTIGNOLA	0,1501	NOVAFELTRIA	0,1479
SANTA MARIA CAPUA VETERE	0,1406	ARGENTA	0,1674	CREVALCORE	0,1700	NOVELLARA	0,1219
SANTA MARIA A VICO	0,1051	BAGNACAVALLO	0,1228	DOVADOLA	0,1386	NOVI DI MODENA	0,1224
SANTA MARIA LA CARITÀ	0,1326	BAGNARA DI ROMAGNA	0,1071	DOZZA	0,1955	OSTELLATO	0,1946
SANTA MARIA LA FOSSA	0,0868	BAGNO DI ROMAGNA	0,1683	FABBRICO	0,1224	OTTONE	0,0853
SANTA MARINA	0,0791	BAGNOLE IN PIANO	0,0931	FAENZA	0,1604	OZZANO DELL'EMILIA	0,2098
SANTA PAOLINA	0,0664	BAISO	0,1067	FANANO	0,2072	PALAGANO	0,1323
SANTO STEFANO DEL SOLE	0,0773	BARDI	0,0443	FARINI	0,0906	PALANZANO	0,0388
SANTOMENNA	0,0588	BARICELLA	0,1981	FELINO	0,1474	PARMA	0,2628
SANZA	0,0319	BASTIGLIA	0,2094	FERRARA	0,2404	PAVULLO NEL FRIGNANO	0,1945
SAPRI	0,1161			FERRIERE	0,1038	PECORARA	0,0790
SARNO	0,1140			FIDENZA	0,1765	PELLEGRINO PARMENSE	0,0499




## Elenco, per Regione, dei Comuni e del relativo livello dei canoni di locazione degli immobili

PENNABILLI	0,1629	VERNASCIA	0,0839	LESTIZZA	0,1133	SUTRIO	0,1044
PIACENZA	0,1918	VERUCCHIO	0,2440	LIGNANO SABBADORO	0,4045	TAIPANA	0,0809
PIANELLO VAL TIDONE	0,0984	VETTO	0,0692	LIGOSULLO	0,0680	TALMASSONS	0,1024
PIANORO	0,2764	VEZZANO SUL CROSTOLO	0,0770	LUSEVERA	0,0849	TARCENTO	0,1304
PIEVE DI CENTO	0,2119	VIANO	0,1124	MAGNANO IN RIVIERA	0,1122	TARVISIO	0,1503
PIEVPELAGO	0,1701	VIGARANO MAINARDA	0,2263	MAJANO	0,0983	TAVAGNACCO	0,1543
PIOZZANO	0,0843	VIGNOLA	0,2464	MALBORGHETTO VALBRUNA	0,1268	TERZO D'AQUILEIA	0,1269
PODENZANO	0,1471	VIGOLZONE	0,1379	MANIAGO	0,1563	TOLMEZZO	0,1258
POGGIO RENATICO	0,2300	VILLA MINOZZO	0,0702	MANZANO	0,1036	TORREANO	0,1216
POGGIO TORRIANA	0,2098	VILLANOVA SULL'ARDA	0,1104	MARANO LAGUNARE	0,1509	TORVISCOSA	0,1152
POLESINE PARMENSE	0,0605	VOGHERA	0,1606	MARIANO DEL FRIULI	0,1318	TRAMONTI DI SOPRA	0,0769
POLINAGO	0,1300	ZERBA	0,0680	MARTIGNACCO	0,0985	TRAMONTI DI SOTTO	0,0714
PONTE DELL'OLIO	0,0975	ZIANO PIACENTINO	0,0977	MEDEA	0,1160	TRASAGHIS	0,0741
PONTENURE	0,1495	ZIBELLO	0,0630	MEDUNO	0,1057	TRAVESIO	0,1046
PORRETTA TERME	0,1904	ZOCCA	0,1478	MERETO DI TOMBA	0,1129	TREPPA CARNICO	0,1003
PORFICO E SAN BENEDETTO	0,1256	ZOLA PREDOSA	0,2869	MOGGIO UDINESE	0,1067	TREPPA GRANDE	0,1201
PORTOMAGGIORE	0,1436			MOIMACCO	0,1157	TRICESIMO	0,1421
POVIGLIO	0,1078			MONFALCONE	0,1829	TRIESTE	0,2170
PREDAPPIO	0,1708			MONRUPINO	0,1926	TRIVIGNANO UDINESE	0,1199
PREMILCUORE	0,1237			MONTENARS	0,0809	TURRIACO	0,1557
PRIGNANO SULLA SECCHIA	0,1437			MONTEDIALE VALCELLINA	0,1100	UDINE	0,2235
QUATTRO CASTELLA	0,1703			MORARO	0,1230	VALJONT	0,1137
RAMISETO	0,0533			MORSANO AL TAGLIAMENTO	0,1212	VALVASONE ARZENE	0,1164
RAVARINO	0,2092	AIELLO DEL FRIULI	0,1297	MORTEGLIANO	0,1261	VARMO	0,1241
RAVENNA	0,2093	AMARO	0,0909	MORUZZO	0,1196	VENZONE	0,0958
REGGIO NELL'EMILIA	0,2100	AMPEZZO	0,0978	MOSSA	0,1298	VERZEGNIS	0,0700
REGGIOLO	0,0981	ANDREIS	0,0859	MUGGIA	0,2160	VILLA SANTINA	0,1062
RICCIONE	0,4833	AQUILEIA	0,1133	MUZZANA DEL TURGNANO	0,1059	VILLA VICENTINA	0,1234
RIMINI	0,3608	ARBA	0,1171	NIMIS	0,1013	VILLESSE	0,1595
RIO SALICETO	0,1046	ARTA TERME	0,1065	OSOPPO	0,1026	VISCO	0,1241
RIOLO TERME	0,1266	ARTEGNA	0,1026	OVARO	0,0952	VITO D'ASIO	0,0669
RIOLUNATO	0,2159	ATTIMIS	0,1060	PAGNACCO	0,1400	VIVARO	0,1209
RIVERGARO	0,1808	AVIANO	0,1495	PALAZZOLO DELLO STELLA	0,1066	ZOPPOLA	0,1464
RO	0,0828	AZZANO DECIMO	0,1639	PALMANOVA	0,1194	ZUGLIO	0,0700
ROCCA SAN CASCIANO	0,1357	BAGNARIA ARSA	0,1211	PALUZZA	0,0978		
ROCCABIANCA	0,0589	BARCIS	0,0879	PASIAN DI PRATO	0,1540		
ROLO	0,1164	BASILIANO	0,1122	PASIANO DI PORDENONE	0,1242		
RONCOFREDDO	0,1608	BERTIOLO	0,1192	PAULARO	0,0978		
ROTTOFRENO	0,1548	BICINICO	0,1222	PAVIA DI UDINE	0,1127		
RUBIERA	0,1685	BORDANO	0,0868	PINZANO AL TAGLIAMENTO	0,0823		
RUSSI	0,1495	BRUGNERA	0,1488	POCENIA	0,1065	ACCUMOLI	0,1278
SALA BAGANZA	0,1046	BUDOA	0,1490	POLCENIGO	0,1275	ACQUAFONDATA	0,1167
SALA BOLOGNESE	0,1785	BUJA	0,1051	PONTEBBA	0,1067	ACQUAPENDENTE	0,1500
SALSOMAGGIORE TERME	0,1176	BUTTRIO	0,1101	PORCIA	0,1727	ACUTU	0,1329
SALUDECIO	0,1996	CAMINO AL TAGLIAMENTO	0,1199	PORDENONE	0,2229	AFFILE	0,1191
SAN BENEDETTO VAL DI SAMBRO	0,1515	CAMPOFORMIDO	0,1407	PORPETTO	0,1117	AGOSTA	0,1172
SAN CESARIO SUL PANARO	0,1772	CAMPOLONGO TAOGLIANO	0,1305	POVOLETTO	0,1008	ALATRI	0,2256
SAN CLEMENTE	0,2648	CANEVA	0,1446	POZZUOLO DEL FRIULI	0,1211	ALBANO LAZIALE	0,3029
SAN FELICE SUL PANARO	0,1700	CAPRIVA DEL FRIULI	0,1298	PRADAMANO	0,1098	ALLUMIERE	0,1680
SAN GIORGIO PIACENTINO	0,1478	CARLINO	0,1152	PRATA DI PORDENONE	0,1416	ALVITO	0,1165
SAN GIORGIO DI PIANO	0,2582	CASARSA DELLA DELIZIA	0,1685	PRATO CARNICO	0,0904	AMASENO	0,0887
SAN GIOVANNI IN MARIIGNANO	0,2929	CASSACCO	0,1049	PRAVISDOMINI	0,1254	AMATRICE	0,1845
SAN GIOVANNI IN PERSICETO	0,2337	CASTELNOVO DEL FRIULI	0,0709	PRECENICO	0,1175	ANAGNI	0,2519
SAN LAZZARO DI SAVENA	0,2812	CASTIONS DI STRADA	0,1143	PREMARIACCO	0,1035	ANGUILLARA SABAZIA	0,2576
SAN LEO	0,1580	CAVASSO NUOVO	0,1076	PREONE	0,0700	ANTICOLI CORRADO	0,1094
SAN MARTINO IN RIO	0,1015	CAVAZZO CARNICO	0,0700	PREPOTTO	0,0581	ANTRODOCO	0,2172
SAN MAURO PASCOLI	0,2497	CERCIVENTO	0,0700	PULFERO	0,0585	ANZIO	0,2888
SAN PIETRO IN CASALE	0,1787	CERVIGNANO DEL FRIULI	0,1311	RAGOGNA	0,1007	APRILIA	0,1916
SAN PIETRO IN CERRO	0,1084	CHIONS	0,1205	RAVASCLETTO	0,1268	AQUINO	0,1079
SAN POLO DENZA	0,1036	CHIUSAFORTE	0,1285	RAVEO	0,0700	ARCE	0,1387
SAN POSSIDONIO	0,1164	CIMOLAIS	0,0886	REANA DEL ROJALE	0,1096	ARCBIAZZO ROMANO	0,2040
SAN PROSPERO	0,2139	CIVIDALE DEL FRIULI	0,0852	REMANZACCO	0,1013	ARDEA	0,2348
SAN SECONDO PARMENSE	0,1242	CLAUT	0,1626	RESIA	0,0747	ARICCIA	0,2655
SANT'AGATA BOLOGNESE	0,2092	CLAUZETTO	0,1010	RESUTTIA	0,0671	ARLENIA DI CASTRO	0,0847
SANT'AGATA FELTRINA	0,1524	CODROIPO	0,0709	RIGOLATO	0,0978	ARNARA	0,1030
SANT'AGATA SUL SANTERNO	0,1256	COLLOREDO DI MONTE ALBANO	0,1428	RIVE D'ARCANO	0,1122	ARPINO	0,1572
SANT'AGOSTINO	0,1733	COMEGLIANS	0,1143	RIVIGNANO TEOR	0,1121	ARSOLI	0,1169
SANTILARIO D'ENZA	0,1735	CORDEONONS	0,0978	ROMANS D'ISONZO	0,1475	ARTENA	0,1713
SANTA SOFIA	0,1622	COROVADO	0,1835	RONCHI DEI LEGIONARI	0,1822	ASCREA	0,1839
SANT'ARCANGELO DI ROMAGNA	0,2588	CORMONS	0,1437	RONCHIS	0,1059	ATINA	0,1165
SARMATO	0,1205	CORNO DI ROSAZZO	0,1358	ROVEREDO IN PIANO	0,1665	AUSONIA	0,1085
SARSINA	0,1714	DOBERDÒ DEL LAGO	0,1021	RUDA	0,1152	BAGNOREGIO	0,1278
SASSO MARCONI	0,2291	DOGNA	0,1226	SACILE	0,1975	BARBARANO ROMANO	0,1263
SASSUOLO	0,2581	DOLEGNA DEL COLLIO	0,1166	SAGRADO	0,1338	BASSANO ROMANO	0,1384
SAVIGNANO SUL PANARO	0,1825	DRENCHIA	0,0794	SAN CANZIAN D'ISONZO	0,1388	BASSANO IN TEVERINA	0,1340
SAVIGNANO SUL RUBICONE	0,2397	DUINO-AURISINA	0,0909	SAN DANIELE DEL FRIULI	0,1269	BASSANO	0,1103
SCANDIANO	0,1812	ENEMONZO	0,0585	SAN DORLIGO DELLA VALLE-		BELLEGRA	0,1362
SERRAMAZZONI	0,1687	ERTO E CASSO	0,2086	DOLINA	0,1998	BELMONTE CASTELLO	0,1165
SESTOLA	0,2358	FAEDIS	0,0978	SAN FLORIANO DEL COLLIO	0,1103	BELMONTE IN SABINA	0,1486
SISSA TRECASALI	0,0757	FAGAGNA	0,0730	SAN GIORGIO DELLA RICHINVELDA	0,1154	BLERA	0,1285
SOGLIANO AL RUBICONE	0,1689	FANNA	0,1026	SAN GIORGIO DI NOGARO	0,1036	BOLSENA	0,2056
SOLAROLO	0,1055	FARRA D'ISONZO	0,1198	SAN GIOVANNI AL NATISONE	0,1031	BOMARZO	0,1334
SOLIERA	0,2266	FIUME VENETO	0,1058	SAN LEONARDO	0,0595	BORBONA	0,1504
SOLIGNANO	0,0332	FIUMICELLO	0,1298	SAN LORENZO ISONTINO	0,1298	BORGO VELINO	0,2219
SORAGNA	0,1181	FLAIBANO	0,1145	SAN MARTINO AL TAGLIAMENTO	0,1128	BORGOROSE	0,1590
SORBOLO	0,1442	FOGLIANO REDIPUGLIA	0,1227	SAN PIER D'ISONZO	0,1252	BOVILLE FERNICA	0,1092
SPILAMBERTO	0,2052	FONTANAFREDDA	0,1145	SAN PIETRO AL NATISONE	0,0672	BRACCIANO	0,2836
TALAMELLO	0,1424	FORGARIA NEL FRIULI	0,1227	SAN QUIRINO	0,1505	BROCCOSTELLA	0,1572
TERENZO	0,0343	FORNIA AVOLTRI	0,1408	SAN VITO AL TAGLIAMENTO	0,1634	CALCATA	0,1120
TIZZANO VAL PARMA	0,0377	FORNIA DI SOPRA	0,1501	SAN VITO AL TORRE	0,1241	CAMERATA NUOVA	0,1155
TOANO	0,0660	FORNIA DI SOTTO	0,0809	SAN VITO DI FAGAGNA	0,1228	CAMPAGNANO DI ROMA	0,2405
TORNOLO	0,0691	FRISANCO	0,1104	SANTA MARIA LA LONGA	0,1224	CAMPIDIMELE	0,0965
TORRILE	0,1344	GEMONA DEL FRIULI	0,1098	SAURIS	0,1178	CAMPOLI APPENNINO	0,2024
TRAVERSETOLO	0,1115	GONARS	0,0978	SAVOGNA	0,0574	CANALE MONTERANO	0,2122
TRAVO	0,1056	GRADISCA D'ISONZO	0,0771	SAVOGNA D'ISONZO	0,1198	CANEPINA	0,1216
TREDOZIO	0,1443	GRADO	0,1331	SEDEGLIANO	0,1138	CANINO	0,1186
TRESIGALLO	0,1821	GRIMACCO	0,1070	SEQUALS	0,1067	CANTALICE	0,1761
VALMOZZOLA	0,0251	LATISANA	0,1852	SESTO AL REGHENA	0,1464	CANTALUPO IN SABINA	0,1761
VALSAMOGGIA	0,1867	LAUCO	0,1835	SGONICO	0,1956	CANTERANO	0,1182
VARANO DE' MELEGARI	0,0564		0,3223	SOCCHIEVE	0,0978	CAPENA	0,2337
VARSÌ	0,0345		0,0597	SPILIMBERGO	0,1374	CAPODIMONTE	0,1858
VERGATO	0,2044		0,1577	STARANZANO	0,1746	CAPRANICA	0,1578
VERGHERETO	0,1394		0,0700	STREGNA	0,0574	CAPRANICA PRENESTINA	0,1386




## Elenco, per Regione, dei Comuni e del relativo livello dei canoni di locazione degli immobili

CAPRAROLA	0,1342	JENNE	0,1247	RIFI	0,1030	VILLA SANTO STEFANO	0,0765
CARBOGNANO	0,1128	LABICO	0,1906	RIVODUTRI	0,1553	VITERBO	0,2182
CARPINETO ROMANO	0,1137	LABRO	0,1644	ROCCA CANTERANO	0,1082	VITICUSO	0,0915
CASALATTICO	0,1165	LADISPOLI	0,2919	ROCCA MASSIMA	0,0911	VITORCHIANO	0,1595
CASALVIERI	0,1165	LANUVIO	0,2351	ROCCA PRIORA	0,2164	VIVARO ROMANO	0,1193
CASAPE	0,1378	LARIANO	0,1898	ROCCA SANTO STEFANO	0,1182	ZAGAROLO	0,1990
CASAPROTA	0,2082	LATERA	0,1232	ROCCA SINIBALDA	0,1631		
CASPERIA	0,1616	LATINA	0,2178	ROCCA D'ARCE	0,1387		
CASSINO	0,2986	LENOLA	0,0887	ROCCA DI CAVE	0,1400		
CASTEL GANDOLFO	0,3466	LEONESSA	0,2236	ROCCA DI PAPA	0,2581		
CASTEL MADAMA	0,1752	LICENZA	0,1869	ROCCAGIOVINE	0,1487		
CASTEL SAN PIETRO ROMANO	0,1479	LONGONE SABINO	0,1510	ROCCAGORGA	0,0763	AIROLE	0,1449
CASTEL SANT'ANGELO	0,1540	LUBRIANO	0,1446	ROCCANTICA	0,1529	ALASSIO	0,7606
CASTEL SANT'ELIA	0,1525	MAENZA	0,0787	ROCCASECCA	0,1387	ALBENGA	0,3639
CASTEL DI TORA	0,1831	MAGLIANO ROMANO	0,1690	ROCCASECCA DEI VOLSCI	0,0766	ALBISOLA SUPERIORE	0,3379
CASTELFORTE	0,0743	MAGLIANO SABINA	0,2242	ROLATE	0,1165	ALBISSOLA MARINA	0,3639
CASTELLIRI	0,1092	MANDELA	0,1325	ROMA	0,5935	ALTARE	0,0552
CASTELNUOVO PARANO	0,1085	MANZIANA	0,2030	RONCIGLIONE	0,1566	AMEGLIA	0,3337
CASTELNUOVO DI FARFA	0,2261	MARANO EQUO	0,1120	ROVIANO	0,1094	ANDORA	0,4109
CASTELNUOVO DI PORTO	0,2171	MARCELLINA	0,1684	SABAUDIA	0,2663	APRICALE	0,1538
CASTIGLIONE IN TEVERINA	0,1436	MARCESELLI	0,1291	SACROFANO	0,2582	AQUILA D'ARROSCIA	0,0943
CASTRO DEI VOLSCI	0,1279	MARINO	0,3008	SALISANO	0,2279	ARCOLA	0,2546
CASTROCELEO	0,1079	MARTA	0,1722	SAMBUCI	0,1352	ARENZANO	0,4210
CAVE	0,1698	MAZZANO ROMANO	0,1775	SAN BIAGIO SARACINISCO	0,1324	ARMO	0,1269
CECCANO	0,2066	MENTANA	0,2836	SAN CESAREO	0,2561	ARNASCO	0,1088
CELLENO	0,1219	MICIGLIANO	0,1555	SAN DONATO VAL DI COMINO	0,1324	AURIGO	0,1012
CELLERE	0,1136	MINTURNO	0,1326	SAN FELICE CIRCEO	0,3029	AVEGNO	0,2468
CEPRANO	0,1279	MOMPEO	0,2592	SAN GIORGIO A LIRI	0,1085	BADALUCCO	0,2143
CERRETO LAZIALE	0,1324	MONTALTO DI CASTRO	0,2233	SAN GIOVANNI INCARICO	0,1387	BAIARDO	0,1691
CERVARA DI ROMA	0,1154	MONTASOLA	0,1382	SAN GREGORIO DA SASSOLA	0,1482	BALESTRINO	0,1292
CERVARO	0,1029	MONTE COMPATRI	0,2561	SAN LORENZO NUOVO	0,1450	BARDINETO	0,0445
CERVETERI	0,2897	MONTE PORZIO CATONE	0,3214	SAN POLO DEI CAVALIERI	0,2135	BARGAGLI	0,1521
CIAMPINO	0,3679	MONTE ROMANO	0,1110	SAN VITO ROMANO	0,1512	BERGEGGI	0,2563
CICLIANO	0,1329	MONTE SAN BIAGIO	0,1211	SAN VITTORE DEL LAZIO	0,1005	BEVERINO	0,1258
CINETO ROMANO	0,1005	MONTE SAN GIOVANNI CAMPANO	0,1081	SANT'AMBROGIO SUL GARIGLIANO	0,0532	BOGLIASCO	0,3715
CISTERNA DI LATINA	0,1504	MONTE SAN GIOVANNI IN SABINA	0,1589	SANT'ANDREA DEL GARIGLIANO	0,0532	BOISSANO	0,1841
CITTA' DUCALE	0,2356	MONTEBUONO	0,1633	SANT'ANGELO ROMANO	0,2324	BOLANO	0,1699
CITTA' REALE	0,1277	MONTEFIASCONE	0,1496	SANT'APOLLINARE	0,1967	BONASSOLA	0,5501
CIVITA' CASTELLANA	0,1634	MONTEFLAVIO	0,2056	SANT'ELIA FIUMERAPIDO	0,1167	BORDIGHERA	0,4951
CIVITA' AVECCHIA	0,2630	MONTELANICO	0,1348	SANT'ORESTE	0,1536	BORGHETTO SANTO SPIRITO	0,3049
CIVITELLA SAN PAOLO	0,1831	MONTELEONE SABINO	0,1676	SANTA MARINELLA	0,3075	BORGHETTO D'ARROSCIA	0,1293
CIVITELLA D'AGLIANO	0,1291	MONTELIBRETTI	0,2838	SANTI COSMA E DAMIANO	0,0615	BORGHETTO DI VARA	0,1261
COLFELICE	0,1387	MONTENERO SABINO	0,1854	SANTOPADRE	0,1387	BORGIO VEREZZI	0,4762
COLLALTO SABINO	0,1350	MONTEROSI	0,2126	SARACINESCO	0,1084	BORGOMARO	0,1135
COLLE SAN MAGNO	0,1079	MONTEROTONDO	0,3077	SCANDRIGLIA	0,2373	BORMIDA	0,0250
COLLE DI TORA	0,1804	MONTOPOLI DI SABINA	0,3347	SEGGI	0,1681	BORZONASCA	0,1525
COLLEFERRO	0,1882	MONTORIO ROMANO	0,1698	SELCI	0,1438	BRUGNATO	0,1559
COLLEGIOVE	0,1267	MORICONE	0,2633	SERMONETA	0,1735	BUSALLA	0,1452
COLLEPARDO	0,0697	MORLUPO	0,2369	SERRONE	0,1202	CAIRO MONTENOTTE	0,1159
COLLEVECCHIO	0,1600	MOROLO	0,0954	SETTEFRATI	0,1324	CALICE LIGURE	0,2837
COLLI SUL VELINO	0,1555	MORRO REATINO	0,1573	SEZZE	0,1490	CALICE AL CORNOVIGLIO	0,1318
COLONNA	0,2187	NAZZANO	0,2271	SGURGOLA	0,1800	CALIZZANO	0,0576
CONCERNIANO	0,1428	NEMI	0,2954	SONNINO	0,0894	CAMOGGI	0,5456
CONFIGNI	0,1468	NEPI	0,2160	SORA	0,2513	CAMPO LIGURE	0,1297
CONTIGLIANO	0,2539	NEROLA	0,1698	SORIANO NEL CIMINO	0,1453	CAMPOMORONE	0,1386
CORCHIANO	0,1487	NESPOLO	0,1210	SPERLONGA	0,3752	CAMPOROSSO	0,3217
CORENO AUSONIO	0,1085	NETTUNO	0,2554	SPIGNO SATURNIA	0,1033	CARASCO	0,2388
CORI	0,1053	NORMA	0,0948	STIMIGLIANO	0,2518	CARAVONICA	0,1471
COTTANELLO	0,1634	OLEVANO ROMANO	0,1525	STRANGOLAGALLI	0,1030	CARCARE	0,1092
ESPERIA	0,1124	ONANO	0,1068	SUBIACO	0,1280	CARPASIO	0,0901
FABRICA DI ROMA	0,1590	ORIOLO ROMANO	0,1818	SUPINO	0,0954	CARRO	0,1320
FALERIA	0,1242	ORTE	0,1586	SUTRI	0,1988	CARRODANO	0,1176
FALVATERRA	0,1279	ORVINIO	0,2061	TARANO	0,1504	CASANOVA LERRONE	0,1565
FARA IN SABINA	0,3590	PAGANICO SABINO	0,1410	TARQUINIA	0,1988	CASARZA LIGURE	0,2572
FARNESE	0,1287	PALESTRINA	0,1980	TERELLE	0,1165	CASELLA	0,1668
FERENTINO	0,2111	PALIANO	0,0905	TERRACINA	0,2197	CASTEL VITTORIO	0,0934
FIAMIGNANO	0,1385	PALOMBARA SABINA	0,2387	TESSENNANO	0,0847	CASTELBIANCO	0,0980
FIANO ROMANO	0,2736	PASTENA	0,0965	TIVOLI	0,2472	CASTELLARO	0,3342
FILACCIANO	0,1523	PATRICA	0,0954	TOFFIA	0,2442	CASTELNUOVO MAGRA	0,2142
FILETTINO	0,0773	PERCILE	0,1247	TOLFA	0,2122	CASTELVECCHIO DI ROCCA	
FIUGGI	0,2715	PESCOROCCHIANO	0,1420	TORRE CAJETANI	0,2715	BARBERA	0,0762
FIUMICINO	0,2919	PESCOSOLIDO	0,0258	TORRI IN SABINA	0,1619	CASTIGLIONE CHIAVARESE	0,1442
FONDI	0,1656	PETRELLA SALTO	0,1534	TORRICE	0,1030	CELLE LIGURE	0,4908
FONTANA LIRI	0,1572	PIANSANO	0,1287	TORRICELLA IN SABINA	0,1845	CENGO	0,0458
FONTE NUOVA	0,3077	PICINISCO	0,1165	TORRITA TIBERINA	0,2035	CERANESI	0,1242
FONTECHIARI	0,1572	PICO	0,0887	TREVI NEL LAZIO	0,2047	CERIALE	0,3650
FORANO	0,1889	PIEDIMONTE SAN GERMANO	0,1226	TREVIGNANO ROMANO	0,2404	CERIANA	0,2482
FORMELLO	0,3229	PIGLIO	0,1191	TRIVIGLIANO	0,2715	CERVO	0,5248
FORMIA	0,2836	PIGNATARO INTERAMNA	0,1079	TURANIA	0,1392	CESIO	0,1243
FRASCATI	0,3881	PISONIANO	0,1341	TUSCANIA	0,1383	CHIAVARI	0,3696
FRASSO SABINO	0,2356	POFI	0,1030	VACONE	0,1292	CHIUSANICO	0,2388
FROSINONE	0,3016	POGGIO BUSTONE	0,1707	VALENTANO	0,1482	CHIUSAVECCHIA	0,2931
FUMONE	0,2715	POGGIO CATINO	0,1641	VALLECORSA	0,0887	CICAGNA	0,1421
GAETA	0,3173	POGGIO MIRTETO	0,3612	VALLEMAIO	0,0743	CIPRESSA	0,3197
GALLESE	0,1368	POGGIO MOIANO	0,2393	VALLEPIETRA	0,1158	CISANO SUL NEVA	0,2007
GALLICIANO NEL LAZIO	0,1880	POGGIO NATIVO	0,1916	VALLERANO	0,1284	CIVEZZA	0,3211
GALLINARO	0,1165	POGGIO SAN LORENZO	0,1868	VALLEROTONDA	0,1167	COGOLETO	0,3555
GAVIGNANO	0,1435	POLI	0,1576	VALLINFREDA	0,1205	COGORNO	0,1781
GENAZZANO	0,1571	POMEZIA	0,2459	VALMONTONE	0,2046	COREGLIA LIGURE	0,0627
GENZANO DI ROMA	0,2733	PONTECORVO	0,1164	VARCO SABINO	0,1322	COSIO D'ARROSCIA	0,1163
GERANO	0,1382	PONTINIA	0,1539	VASANELLO	0,1042	COSSERIA	0,0641
GIULIANO DI ROMA	0,0787	PONZA	0,7416	VEIANO	0,1279	COSTARAINERA	0,3237
GORGA	0,1941	PONZANO ROMANO	0,1596	VELLETRI	0,2344	CROCFIESCHI	0,0893
GRADOLI	0,1477	POSTA	0,1586	VENTOTENE	0,6216	DAVAGNA	0,0995
GRAFFIGNANO	0,1237	POSTA FIBRENO	0,1572	VEROLI	0,2097	DEGO	0,0568
GRECCIO	0,2074	POZZAGLIA SABINA	0,2007	VETRALLA	0,1677	DEIVA MARINA	0,3055
GROTTAFERRATA	0,4265	PRIVERNO	0,1184	VICALVI	0,1165	DIANO ARENTINO	0,3135
GROTTE DI CASTRO	0,1259	PROCENO	0,1128	VICO NEL LAZIO	0,0697	DIANO CASTELLO	0,5088
GUARCINO	0,2715	PROSEDI	0,0745	VICOVARO	0,1616	DIANO MARINA	0,5745
GUIDONIA MONTECELIO	0,2888	RIANO	0,2731	VIGNANELLO	0,1362	DIANO SAN PIETRO	0,3441
ISCHIA DI CASTRO	0,1291	RIETI	0,2951	VILLA LATINA	0,1165	DOLCEACQUA	0,2699
ISOLA DEL LIRI	0,1572	RIGNANO FLAMINIO	0,1896	VILLA SAN GIOVANNI IN TUSCIA	0,1130	DOLCEDO	0,2317
ITRI	0,1811	RIOFREDDO	0,1037	VILLA SANTA LUCIA	0,1079		



## Elenco, per Regione, dei Comuni e del relativo livello dei canoni di locazione degli immobili

ERLI	0,0842	SASSELLO	0,0668	ARESE	0,2660	BORGO SAN SIRO	0,1685
FASCIA	0,0206	SAVIGNONE	0,1325	ARGEGNO	0,2185	BORGO VIRGILIO	0,1187
FAVALE DI MALVARO	0,0405	SAVONA	0,2481	ARLUNO	0,1912	BORGO DI TERZO	0,1724
FINALE LIGURE	0,5184	SEBORGIA	0,3529	AROSIO	0,1765	BORGOFRANCO SUL PO	0,1132
FOLLO	0,1634	SERRA RICCÒ	0,1599	ARSAGO SEPRIO	0,1398	BORGORATTO MORMOROLO	0,0727
FONTANIGORDA	0,0490	SESTA GODANO	0,1208	ARTOGNE	0,1413	BORGOSATOLLO	0,2310
FRAMURA	0,3489	SESTRI LEVANTE	0,4482	ARZAGO D'ADDA	0,1702	BORMIO	0,5098
GARLENDIA	0,2006	SOLDANO	0,3576	ASOLA	0,1528	BORNASCO	0,1957
GENOVA	0,3150	SORI	0,3547	ASSAGO	0,2775	BORNO	0,2256
GIUSTENICE	0,2711	SPOTORNO	0,3545	ASSO	0,1277	BOSISIO PARINI	0,1532
GIUSVALLA	0,0444	STELLA	0,2003	AVERARA	0,1683	BOSSASCO	0,1187
GORRETO	0,0455	STELLANELLO	0,1660	AVIATICO	0,1861	BOSSICO	0,1570
IMPERIA	0,2929	TAGGIA	0,3276	AZZANELLO	0,0756	BOTTANUCCO	0,1852
ISOLA DEL CANTONE	0,1179	TERZORIO	0,2933	AZZANO MELLA	0,1990	BOTTICINO	0,2678
ISOLABONA	0,2030	TESTICO	0,1430	AZZANO SAN PAOLO	0,2471	BOVEGNO	0,1246
LA SPEZIA	0,2950	TIGLIETO	0,0800	AZZATE	0,1731	BOVEZZO	0,3373
LAIGUEGLIA	0,4049	TOIRANO	0,2509	AZZIO	0,1619	BOVISIO-MASCIAGO	0,1907
LAVAGNA	0,4066	TORRIGLIA	0,1426	AZZONE	0,1503	BOZZOLO	0,1256
LEIVI	0,2386	TOVO SAN GIACOMO	0,2200	BADIA PAVESE	0,1078	BRACCA	0,1677
LERICI	0,5662	TRIBOGNA	0,1025	BAGNARIA	0,1109	BRALLO DI PREGOLA	0,0940
LEVANTO	0,4795	TRIORA	0,0965	BAGNATICA	0,2163	BRANDICO	0,1476
LOANO	0,5585	URBE	0,0517	BAGNOLO CREMASCO	0,1362	BRANZI	0,2021
LORSICA	0,0371	USCIO	0,2318	BAGNOLO MELLA	0,1975	BRAONE	0,1390
LUCINASCO	0,1224	VADO LIGURE	0,1995	BAGNOLO SAN VITO	0,1187	BREBBIA	0,1609
LUMARZO	0,0719	VALBREVENNA	0,0782	BAGOLINO	0,1660	BREGANO	0,1617
MAGLIOLO	0,0832	VALLEBONA	0,3462	BALLABIO	0,2063	BREGNANO	0,1678
MAISSANA	0,1320	VALLECROSA	0,3503	BARANZATE	0,2222	BREMBATE	0,2290
MALLARE	0,0501	VARAZZE	0,4250	BARASSO	0,1909	BREMBATE DI SOPRA	0,2222
MASONE	0,1415	VARESE LIGURE	0,1005	BARBARIGA	0,1648	BREMBIO	0,1228
MASSIMINO	0,0754	VASIA	0,1529	BARBATA	0,1677	BREME	0,1295
MELE	0,1906	VENDONE	0,1411	BARBIANELLO	0,1223	BRENNA	0,1563
MENDATICA	0,1076	VENTIMIGLIA	0,2955	BARDELLO	0,1612	BRENO	0,1221
MEZZANEGO	0,1470	VERNAZZA	0,5454	BAREGGIO	0,2005	BRENTA	0,1677
MIGNANEGO	0,1156	VESSALICO	0,1547	BARGHE	0,1389	BRESCIA	0,3844
MILLESIMO	0,0821	VEZZANO LIGURE	0,2141	BARIANO	0,1747	BRESSANA BOTTARONE	0,1072
MIOGLIA	0,0537	VEZZI PORTIO	0,1347	BARLASSINA	0,2043	BRESSO	0,2876
MOCONESI	0,1242	VILLA FARALDI	0,3124	BARNI	0,0735	BREZZO DI BEDERO	0,1742
MOLINI DI TRIORA	0,0941	VILLANOVA D'ALBENGA	0,2623	BARZAGO	0,1561	BRIENNO	0,1759
MONEGLIA	0,3672	VOBBIA	0,0720	BARZANA	0,1891	BRIGNANO GERA D'ADDA	0,1753
MONTALTO LIGURE	0,0911	ZIGNAGO	0,1091	BARZANO	0,1807	BRINZIO	0,1566
MONTEBRUNO	0,0540	ZOAGLI	0,3642	BARZIO	0,2123	BRIONE	0,1250
MONTEGROSSO PIAN LATTE	0,0916	ZUCCARELLO	0,1846	BASCAPÈ	0,0896	BRIOSCO	0,2030
MONTEROSSO AL MARE	0,4624			BASIANO	0,2098	BRISSAGO-VALTRAVAGLIA	0,1424
MONTOGGIO	0,0889	<b>REGIONE</b>		BASiglio	0,3254	BRIVIO	0,1807
MURIALDO	0,0350	<b>LOMBARDIA</b>		BASSANO BRESCIANO	0,1947	BRONI	0,1847
NASINO	0,1083	ABBADIA CERRETO	0,1132	BASTIDA PANCARANA	0,0621	BRUGHIERO	0,2796
NE	0,1203	ABBADIA LARIANA	0,1759	BATTUDA	0,1093	BRUMANO	0,1519
NEIRONE	0,0490	ABBATEGRASSO	0,2340	BEDERO VALCUVIA	0,1545	BRUNATE	0,2439
NOLI	0,3693	ACQUAFREDDA	0,1323	BEDIZZOLE	0,2098	BRUNELLO	0,1570
OLIVETTA SAN MICHELE	0,1915	ACQUANEGRA CREMONESE	0,1091	BEDULITA	0,1519	BRUSAPORTO	0,2213
ONZO	0,1019	ACQUANEGRA SUL CHIESE	0,1245	BELGIOIOSO	0,1288	BRUSIMPIANO	0,1724
ORCO FEGLIANO	0,1889	ADRARA SAN MARTINO	0,1987	BELLAGIO	0,2099	BUBBIANO	0,1492
ORERO	0,0393	ADRARA SAN ROCCO	0,1791	BELLANO	0,1908	BUCCHINASSO	0,2778
ORTONOVO	0,2100	ADRO	0,2138	BELLINZAGO LOMBARDO	0,2130	BUGLIO IN MONTE	0,0947
ORTOVERO	0,1592	AGNADELLO	0,1338	BELLUSCO	0,2374	BUGUGGIATE	0,1707
OSIGLIA	0,0440	AGNOSINE	0,1404	BEMA	0,1004	BULCIAGO	0,1691
OSPEDALETTI	0,4786	AGRA	0,1429	BENE LARIO	0,1200	BULGAROGROSSO	0,1865
PALLARE	0,0310	AGRATE BRIANZA	0,2434	BERBENNO	0,1577	BURAGO DI MOLGORA	0,2002
PERINALDO	0,2329	AICURZIO	0,2083	BERBENNO DI VALTELLINA	0,1075	BUSCATE	0,1634
PIANA CRIXIA	0,0371	AIRUNO	0,1669	BEREGAZZO CON FIGLIARO	0,1734	BUSNAGO	0,1957
PIETRA LIGURE	0,4010	ALAGNA	0,1074	BEREGUARDO	0,0959	BUSSERO	0,2240
PIETRABRUNA	0,2082	ALBAIRATE	0,1702	BERGAMO	0,3078	BUSTO ARSIZIO	0,2185
PIEVE LIGURE	0,3874	ALBANO SANT'ALESSANDRO	0,2221	BERNAREGGIO	0,2152	BUSTO GAROLFO	0,1855
PIEVE DI TECO	0,2015	ALBAREDO ARNABOLDI	0,1223	BERNATE TICINO	0,1735	CA' D'ANDREA	0,0783
PIGNA	0,2158	ALBAREDO PER SAN MARCO	0,1344	BERTONICO	0,1144	CABiate	0,1717
PICNONE	0,0462	ALBAVILLA	0,1528	BERZO DEMO	0,1157	CADEGLIANO-VICONAGO	0,1449
PIODIO	0,3077	ALBESE CON CASSANO	0,1589	BERZO INTERIORE	0,1452	CADOREGNO	0,1727
POMPIANA	0,2986	ALBIATE	0,2005	BERZO SAN FERMO	0,1756	CADREZZATE	0,1712
PONTEDESSIO	0,1024	ALBINO	0,2936	BESANA IN BRIANZA	0,2254	CAGLIO	0,0729
PONTINVERA	0,2141	ALBIOLLO	0,1634	BESANO	0,1676	CAGNO	0,1455
PORNASSIO	1,0000	ALBIZZATE	0,1552	BESATE	0,1676	CAINO	0,2003
PORTOFINO	0,5120	ALBONESE	0,0605	BESNATE	0,1472	CAIOLO	0,0866
PORTOVENERE	0,1646	ALBOSAGGIA	0,1206	BESOZZO	0,1710	CAIRATE	0,1509
PRELA	0,0295	ALBUZZANO	0,1018	BIANDRONNO	0,1606	CALCINATE	0,1968
PROPATA	0,1454	ALFHANELLO	0,1460	BIANZANO	0,1632	CALCINATO	0,1772
QUILLIANO	0,1529	ALGUA	0,1629	BIANZONE	0,0995	CALCIO	0,1981
RANZO	0,3862	ALMENNO SAN BARTOLOMEO	0,2376	BIASSONO	0,2062	CALCO	0,1747
RAPALLO	0,4096	ALMENNO SAN SALVATORE	0,2338	BIENNO	0,1505	CALOLZIOCORTE	0,2076
RECCO	0,1221	ALMÈ	0,2655	BIGARELLO	0,1250	CALUSCO D'ADDA	0,2188
REZZO	0,0977	ALSERIO	0,1298	BINAGO	0,1734	CALVAGESE DELLA RIVIERA	0,1703
REZZOAGLIO	0,1246	ALZANO LOMBARDO	0,2694	BINASCO	0,1852	CALVATONE	0,0781
RIALTO	0,1479	ALZATE BRIANZA	0,1372	BIONE	0,1147	CALVENZANO	0,1632
RICCÒ DEL GOLFO DI SPEZIA	0,5595	AMBIVERE	0,2012	BISUSCHIO	0,1663	CALVIGNANO	0,1075
RIOMAGGIORE	0,5607	ANDALO VALTELLINO	0,1034	BIZZARONE	0,1588	CALVIGNASCO	0,1588
RIVA LIGURE	0,0724	ANFO	0,1399	BLELLO	0,1547	CALVISANO	0,1401
ROCCAVIGNALE	0,1304	ANGERA	0,1859	BLESSAGNO	0,1248	CAMAIRAGO	0,1068
ROCCHETTA NERVINA	0,1122	ANGOLO TERME	0,1297	BLEVIO	0,2032	CAMBIAGO	0,1659
ROCCHETTA DI VARA	0,1283	ANNICCO	0,0791	BODIO LOMNAGO	0,1524	CAMERATA CORNELLO	0,1615
RONCO SCRIVIA	0,0260	ANNONE DI BRIANZA	0,1468	BOFFALORA D'ADDA	0,1258	CAMISANO	0,1154
RONDANINA	0,0995	ANTEGNATE	0,1933	BOFFALORA SOPRA TICINO	0,1790	CAMPAGNOLA CREMASCA	0,0843
ROSSIGNONE	0,0403	ANZANO DEL PARCO	0,1417	BOLGARE	0,1913	CAMPARADA	0,1972
ROVEGNO	0,4877	APPIANA GENTILE	0,2111	BOLLATE	0,2328	CAMPIONE D'ITALIA	0,5515
SAN BARTOLOMEO AL MARE	0,2274	APRICA	0,2964	BOLTIERE	0,2179	CAMPODOLCINO	0,2779
SAN BIAGIO DELLA CIMA	0,1314	ARCENE	0,1983	BONATE SOPRA	0,1979	CAMPOSPINOSO	0,1223
SAN COLOMBANO CERTENOLI	0,5143	ARCISATE	0,1657	BONATE SOTTO	0,1968	CANDIA LOMELLINA	0,1435
SAN LORENZO AL MARE	0,3986	ARCONATE	0,1778	BONEMERSE	0,1193	CANEGRATE	0,1809
SANREMO	0,1490	ARCORE	0,2361	BORDOLANO	0,0756	CANEVINO	0,0884
SANT'OLCESE	0,5785	ARDENNO	0,1150	BORGARELLO	0,1520	CANNETO PAVESE	0,1155
SANTA MARGHERITA LIGURE	0,5737	ARDESIO	0,1506	BORGHETTO LODIGIANO	0,1244	CANNETO SULL'OGGIO	0,1250
SANTO STEFANO AL MARE	0,1545	ARENA PO	0,1187	BORGO PRIOLO	0,1335	CANONICA D'ADDA	0,2054
SANTO STEFANO D'AVETO	0,2312			BORGO SAN GIACOMO	0,1752	CANTELLO	0,1686
SANTO STEFANO DI MAGRA	0,2976			BORGO SAN GIOVANNI	0,1334	CANTÙ	0,1919
SARZANA						CANZO	0,1369




## Elenco, per Regione, dei Comuni e del relativo livello dei canoni di locazione degli immobili

CAPERGNANICA	0,1154	CASTELNUOVO BOZZENTE	0,1629	COLONNO	0,1996	DUNO	0,1626
CAPIAGO INTIMIANO	0,1852	CASTELSEPRIO	0,1437	COLORINA	0,0932	EDOLO	0,1650
CAPIZZONE	0,1763	CASTELVECCANA	0,1952	COLTURANO	0,1641	ELLO	0,1353
CAPO DI PONTE	0,1264	CASTELVERDE	0,1384	COLVERDE	0,1735	ENDINE GAIANO	0,1799
CAPONAGO	0,1972	CASTELVISCONTI	0,0756	COLZATE	0,1621	ENTRATICO	0,1861
CAPOVALLE	0,0975	CASTENEDOLO	0,1948	COMABBIO	0,1537	ERBA	0,1757
CAPPELLA CANTONE	0,0791	CASTIGLIONE OLONA	0,1681	COMAZZO	0,1289	ERBUSCO	0,2170
CAPPELLA DE' PICENARDI	0,0783	CASTIGLIONE D'ADDA	0,1109	COMERIO	0,1924	ERVE	0,1641
CAPRALBA	0,0843	CASTIGLIONE D'INTELLI	0,1646	COMEZZANO-CIZZAGO	0,1443	ESINE	0,1301
CAPRIANO DEL COLLE	0,1874	CASTIGLIONE DELLE STIVIERE	0,2099	COMMESSAGGIO	0,1310	ESINO LARIO	0,1624
CAPRIATE SAN GERVASIO	0,1882	CASTIONE ANDEVENNO	0,1061	COMO	0,2723	EUPILIO	0,1595
CAPRINO BERGAMASCO	0,1625	CASTIONE DELLA PRESOLANA	0,2567	COMUN NUOVO	0,1917	FAEDO VALTELLINO	0,0893
CAPRIOLO	0,1743	CASTRAGA VIDARDO	0,1253	CONCESIO	0,2457	FAGGETO LARIO	0,1600
CARATE BRIANZA	0,2454	CASTO	0,1261	CONCOREZZO	0,2361	FAGNANO OLONA	0,1874
CARATE URIO	0,2370	CASTREZZATO	0,1608	CONFENZA	0,0495	FALOPPIO	0,1622
CARAVAGGIO	0,2579	CASTRO	0,2175	COPIANO	0,0600	FARA GERA D'ADDA	0,1855
CARAVATE	0,1682	CASTRONNO	0,1679	CORANA	0,1191	FARA OLIVANA CON SOLA	0,1722
CARBONARA AL TICINO	0,1390	CAVA MANARA	0,1487	CORBETTA	0,2006	FELONICA	0,1155
CARBONARA DI PO	0,1189	CAVACURTA	0,1136	CORMANO	0,2596	FENEGRÒ	0,1606
CARBONATE	0,1782	CAVALLASCA	0,1904	CORNA IMAGNA	0,1564	FERNO	0,1681
CARDANO AL CAMPO	0,1682	CAVARGNA	0,0997	CORNALBA	0,1660	FERRERA ERBOGNONE	0,1185
CARENNO	0,1726	CAVARIA CON PREMEZZO	0,1492	CORNALE E BASTIDA	0,1153	FERRERA DI VARESE	0,1645
CARIMATE	0,1905	CAVENAGO D'ADDA	0,1172	CORNAREDO	0,2294	FIESCO	0,0843
CARLAZZO	0,1353	CAVENAGO DI BRIANZA	0,2027	CORNATE D'ADDA	0,2122	FIESSE	0,1529
CARNAGO	0,1468	CAVERNAGO	0,1820	CORNEGLIANO LAUDENSE	0,1358	FIGINO SERENZA	0,1834
CARNATE	0,2203	CAVRIANA	0,1535	CORNO GIOVINE	0,1083	FILAGO	0,1736
CAROBIO DEGLI ANGELI	0,1938	CAZZAGO BRABBA	0,1482	CORNOVECCHIO	0,1112	FILIGHERA	0,0916
CARONA	0,1863	CAZZAGO SAN MARTINO	0,1877	CORREZZANA	0,1787	FINO MORNASCO	0,1963
CARONNO PERTUSELLA	0,1943	CAZZANO SANT'ANDREA	0,1728	CORRIDO	0,1211	FINO DEL MONTE	0,1541
CARONNO VARESINO	0,1519	CECIMA	0,0988	CORSICO	0,2611	FIORANO AL SERIO	0,1902
CARPENEDOLO	0,1478	CEDEGOLO	0,1245	CORTE FRANCA	0,2184	FLERO	0,2597
CARPIANO	0,1757	CEDRASCO	0,0952	CORTE PALASIO	0,1081	FOMBIO	0,1202
CARUGATE	0,2389	CELLA DATI	0,0783	CORTE DE' CORTESI CON CIGNONE	0,1034	FONTANELLA	0,1568
CARUGO	0,1801	CELLATICA	0,2476	CORTE DE' FRATI	0,0783	FONTENO	0,1508
CARVICO	0,1408	CENATE SOPRA	0,2080	CORTENO GOLGI	0,1341	FOPPOLO	0,2035
CASALBUTTANO ED UNITI	0,0936	CENATE SOTTO	0,2107	CORTENOVA	0,1463	FORCOLA	0,0954
CASALE CREMASCO-VIDOLASCO	0,1154	CENE	0,1994	CORTENUOVA	0,1649	FORESTO SPARSO	0,1772
CASALE LITTA	0,1361	CERANO D'INTELLI	0,1561	CORTEOLONA	0,1197	FORMIGARA	0,0756
CASALETTO CEREDANO	0,0843	CERANOVA	0,1195	CORVINO SAN QUIRICO	0,1081	FORNANO SAN GIOVANNI	0,1723
CASALETTO LODIGIANO	0,1319	CERCINO	0,0937	CORZANO	0,1459	FORTUNAGO	0,0700
CASALETTO VAPRIO	0,1154	CERESARA	0,1453	COSIO VALTELLINO	0,1095	FRASCAROLO	0,1273
CASALETTO DI SOPRA	0,0843	CERETE	0,1493	COSTA MASNAGA	0,1649	FUIPIANO VALLE IMAGNA	0,1564
CASALMAGGIORE	0,1066	CERETTO LOMELLINA	0,1072	COSTA SERINA	0,1749	FUSINE	0,0973
CASALMAIOCCO	0,1349	CERGNAGO	0,1219	COSTA VALLE IMAGNA	0,1538	GABBIONETA-BINANUOVA	0,0783
CASALMORANO	0,0756	CERIANO LAGHETTO	0,1757	COSTA VOLPINO	0,2307	GADESICO-PIEVE DELMONA	0,0783
CASALMORO	0,1439	CERMENATE	0,1738	COSTA DE' NOBILI	0,1114	GAGGIANO	0,2154
CASALOLDO	0,1448	CERNOBBIO	0,3096	COSTA DI MEZZATE	0,1886	GALBIATE	0,1514
CASALPUSTERLENGO	0,1420	CERNUSCO LOMBARDO	0,2114	COVO	0,1716	GALGAGNANO	0,1141
CASALROMANO	0,1285	CERNUSCO SUL NAVIGLIO	0,3237	COZZO	0,1076	GALLARATE	0,2006
CASALZUIGNO	0,1598	CERRO MAGGIORE	0,1844	CRANDOLA VALSASSINA	0,1692	GALLIATE LOMBARDO	0,1640
CASANOVA LONATI	0,1223	CERRO AL LAMBRO	0,1872	CREDARO	0,2018	GALLIARATE	0,1108
CASARGO	0,1519	CERTOSA DI PAVIA	0,1256	CREDERA RUBBIANO	0,0776	GAMBARA	0,1601
CASARILE	0,1505	CERVENO	0,1214	CREMA	0,1805	GAMBARANA	0,1232
CASASCO D'INTELLI	0,1565	CERVESINA	0,2024	CREMELLA	0,1715	GAMBOLÒ	0,1400
CASATENOVO	0,2095	CERVIGNANO D'ADDA	0,1167	CREMENAGA	0,1432	GANDELLINO	0,1586
CASATISMA	0,1093	CESANA BRIANZA	0,1530	CREMENO	0,2061	GANDINO	0,1855
CASAZZA	0,2171	CESANO BOSCONI	0,2414	CREMIA	0,1237	GANDOSSO	0,1842
CASCIAGO	0,1794	CESANO MADERNO	0,2317	CREMONA	0,1891	GARBAGNATE MILANESE	0,2136
CASEI GEROLA	0,1197	CESATE	0,2189	CREMOSANO	0,0843	GARBAGNATE MONASTERO	0,1647
CASELLE LANDI	0,1120	CETO	0,1214	CRESPIATICA	0,1081	GARDONE RIVIERA	0,4011
CASELLE LURANI	0,1246	CEVO	0,1080	CROSIO DELLA VALLE	0,1599	GARDONE VAL TROMPIA	0,2345
CASIRATE D'ADDA	0,2043	CHIARI	0,2419	CROTTA D'ADDA	0,0783	GARGNANO	0,3300
CASINO DERBA	0,0723	CHIAVENNA	0,1670	CUASSO AL MONTE	0,1607	GARLASCO	0,1717
CASNATE CON BERNATE	0,1983	CHIESA IN VALMALENCO	0,2972	CUCCHAGO	0,1787	GARLATE	0,1726
CASNIGO	0,1929	CHIEVE	0,0776	CUGGIONO	0,1713	GARZENO	0,0948
CASORATE PRIMO	0,1798	CHIGNOLO PO	0,1060	CUGLIATE-FABIASCO	0,1687	GAVARDO	0,2031
CASORATE SEMPIONE	0,1606	CHIGNOLO D'ISOLA	0,1476	CUMIGNANO SUL NAVIGLIO	0,0756	GAVERINA TERME	0,1755
CASOREZZO	0,1830	CHIUDDINO	0,1844	CUNARDO	0,1749	GAVIRATE	0,1917
CASPOGGIO	0,2423	CHIURO	0,1050	CURA CARPIGNANO	0,1319	GAZOLDI DEGLI IPPOLITI	0,1453
CASSAGO BRIANZA	0,1616	CICOGNOLO	0,0783	CURIGLIA CON MONTEVIASCO	0,1302	GAZZADA SCHIANNO	0,1640
CASSANO MAGNAGO	0,1870	CIGOGNOLA	0,1155	CURNO	0,3010	GAZZANIGA	0,1754
CASSANO VALCUVIA	0,1581	CIGOLE	0,1209	CURTATONE	0,1510	GAZZUOLO	0,1304
CASSANO D'ADDA	0,2193	CILAVEGNA	0,1303	CUSAGO	0,2786	GEMONIO	0,1838
CASSIGLIO	0,1547	CIMBERGO	0,1439	CUSANO MILANINO	0,2920	GENIVOLTA	0,0936
CASSINA RIZZARDI	0,1834	CINGIA DE' BOTTI	0,1034	CUSINO	0,1022	GENZONE	0,0916
CASSINA VALSASSINA	0,1983	CINISELLO BALSAMO	0,2515	CUSIO	0,1681	GERA LARIO	0,1375
CASSINA DE' PECCHI	0,2409	CINO	0,0970	CUVEGLIO	0,1588	GERENZAGO	0,0825
CASSINETTA DI LUGAGNANO	0,1699	CIRIMIDO	0,1622	CUVIO	0,1659	GERENZANO	0,1730
CASSOLNOVO	0,1660	CISANO BERGAMASCO	0,1662	DAIRAGO	0,1766	GERMIGNAGA	0,1814
CASTANA	0,0961	CISERANO	0,2069	DALMINE	0,2713	GEROLA ALTA	0,1343
CASTANO PRIMO	0,1670	CISLAGO	0,1789	DARFO BOARIO TERME	0,1665	GERRE DE' CAPRIOLI	0,0783
CASTEGGIO	0,1628	CISLIANO	0,1862	DAVERIO	0,1684	GESSATE	0,2324
CASTEGNATO	0,2012	CITTIGLIO	0,1781	DAZIO	0,1042	GHEDI	0,1993
CASTEL GABBIANO	0,0776	CIVATE	0,1562	DELEBIO	0,1071	GHISALBA	0,1879
CASTEL GOFFREDO	0,1540	CIVIDATE CAMUNO	0,1532	DELLO	0,1443	GLANICO	0,1182
CASTEL MIELLA	0,2101	CIVIDATE AL PIANO	0,1793	DEROVERE	0,0783	GIUSSAGO	0,0882
CASTEL ROZZONE	0,1694	CIVO	0,0923	DERVIO	0,1789	GIUSSANO	0,2077
CASTEL D'ARIO	0,1212	CLAINO CON OSTENO	0,1567	DESENZANO DEL GARDA	0,3684	GODIASCO SALICE TERME	0,1307
CASTELBELFORTE	0,1212	CLIVIO	0,1468	DESIO	0,2237	GOTTO	0,1620
CASTELCOVATI	0,1518	CLUSONE	0,2762	DIZZASCO	0,1460	GOLASECCA	0,1349
CASTELDIDONE	0,0692	COCCAGLIO	0,2021	DOLZAGO	0,1365	GOLFRENZO	0,0884
CASTELLANZA	0,1906	COCCUIO-TREVISAGO	0,1777	DOMASO	0,1360	GOMBITO	0,0756
CASTELLEONE	0,1330	CODEVILLA	0,1388	DONGO	0,1554	GONZAGA	0,1220
CASTELLETTO DI BRANDUZZO	0,1072	CODOGNO	0,1660	DORIO	0,1378	GORDONA	0,0923
CASTELLI CALEPIO	0,2383	COGLIATE	0,1767	DORNO	0,1101	GORGONZOLA	0,2463
CASTELLO CABIAGLIO	0,1647	COLERE	0,1562	DOSOLO	0,1204	GORLA MAGGIORE	0,1567
CASTELLO D'AGOGNA	0,1072	COLICO	0,1952	DOSSENA	0,1366	GORLA MINORE	0,1735
CASTELLO DELL'ACQUA	0,0952	COLLE BRIANZA	0,1423	DOSSO DEL LIRO	0,0880	GORLAGO	0,1858
CASTELLO DI BRIANZA	0,1237	COLLEBEATO	0,2573	DOVERA	0,1154	GORLE	0,2615
CASTELLUCCHIO	0,1215	COLLIO	0,1428	DRESANO	0,1884	GORNATE OLONA	0,1473
CASTELMARTE	0,0807	COLOGNE	0,1706	DRIZZONA	0,0939	GORNO	0,1722
CASTELNOVETTO	0,0660	COLOGNO MONZESE	0,2694	DUBINO	0,1111	GOTTOLONGO	0,1487
CASTELNUOVO BOCCA D'ADDA	0,1068	COLOGNO AL SERIO	0,2234	DUMENZA	0,1332	GRAFFIGNANA	0,1262




## Elenco, per Regione, dei Comuni e del relativo livello dei canoni di locazione degli immobili

GRANDATE	0,1886	LUMEZZANE	0,2065	MONTE MARENZO	0,1635	PADERNO PONCHIELLI	0,0783
GRANDOLA ED UNITI	0,1273	LUNGAVILLA	0,1628	MONTEBELLO DELLA BATTAGLIA	0,1335	PADERNO D'ADDA	0,2028
GRANTOLA	0,1499	LURAGO MARINONE	0,1538	MONTECALVO VERSIGGIA	0,0902	PAGAZZANO	0,1713
GRASSOBBIO	0,2446	LURAGO D'ERBA	0,1433	MONTEGRINO VALTRAVAGLIA	0,1409	PAGNONA	0,1123
GRAVEDONA ED UNITI	0,1467	LURANO	0,1665	MONTELLO	0,1934	PAISCO LOVENO	0,1050
GRAVELLONA LOMELLINA	0,1327	LURATE CACCIVIO	0,1827	MONTEMEZZO	0,0834	PAITONE	0,2108
GREZZAGO	0,1826	LUVINATE	0,1884	MONTESEANO	0,1167	PALADINA	0,2341
GRIANTE	0,2577	LUZZANA	0,1755	MONTESEGALE	0,1251	PALAZZAGO	0,2088
GROMO	0,1706	MACCAGNO CON PINO E VEDDASCA	0,1539	MONTEVECCHIA	0,2024	PALAZZO PIGNANO	0,1154
GRONE	0,1582	MACCASTORNA	0,1050	MONTICELLI BRUSATI	0,2449	PALAZZOLO SULL'OGLIO	0,2399
GRONTARDO	0,0783	MACHERIO	0,2063	MONTICELLI PAVESE	0,1072	PALESTRO	0,0771
GROPELLO CAIROLI	0,1434	MACLODIO	0,1512	MONTICELLO BRIANZA	0,1749	PALOSCO	0,1714
GROSIO	0,1122	MADDESIMO	0,4959	MONTICHIARI	0,2309	PANCARANA	0,0847
GROSOTTO	0,1035	MADIGNANO	0,1154	MONTIRONE	0,1956	PANDINO	0,1502
GRUMELLO CREMONESE ED UNITI	0,0783	MADONE	0,1551	MONTODINE	0,0776	PANTIGLIATE	0,1752
GRUMELLO DEL MONTE	0,2515	MAGASA	0,0818	MONTORFANO	0,1689	PARABIAGO	0,2298
GUANZATE	0,1919	MAGENTA	0,2285	MONTÙ BECCARIA	0,1120	PARATICO	0,2253
GUARDAMIGLIO	0,1380	MAGHERNO	0,1259	MONVALLE	0,1568	PARLASCO	0,1223
GUIDO VISCONTI	0,1680	MAGNACAVALLO	0,1132	MONZA	0,2980	PARONA	0,1136
GUIDIZZOLO	0,1502	MAGNAGO	0,1656	MONZAMBANO	0,1639	PARRE	0,1725
GUSSAGO	0,2582	MAGREGGIO	0,0751	MORAZZONE	0,1626	PARZANICA	0,1752
GUSSOLA	0,0769	MAIRAGO	0,1069	MORBEGNO	0,1563	PASPARDO	0,1444
IDRO	0,1790	MAIRANO	0,1632	MORENGO	0,1736	PASSIRANO	0,2220
IMBERSAGO	0,1786	MALAGNINO	0,1023	MORIMONDO	0,1591	PASTURO	0,1539
INARZO	0,1347	MALEGNÒ	0,1267	MORNAGO	0,1410	PAULLO	0,2091
INCUUDINE	0,1277	MALEO	0,1078	MORNICO LOSANA	0,1266	PAVIA	0,2647
INDUNO OLONA	0,1602	MALGESSO	0,1562	MORNICO AL SERIO	0,1719	PAVONE DEL MELLA	0,1633
INTROBIO	0,1911	MALGRATE	0,1821	MORTARA	0,1072	PEDESINA	0,0926
INTROZZO	0,1578	MALNATE	0,1805	MORTERONE	0,1535	PEDRENGO	0,1847
INVERIGO	0,1675	MALONNO	0,1137	MOSCAZZANO	0,1154	PEGLIO	0,0880
INVERNO E MONTELEONE	0,0825	MANDELLO DEL LARIO	0,2286	MOTTA BALUFFI	0,0783	PEGOGNAGA	0,1210
INVERUNO	0,1821	MANERBA DEL GARDA	0,4055	MOTTA VISCONTI	0,1649	PELA	0,1715
INZAGO	0,1943	MANERBIO	0,2372	MOTTEGGIANA	0,1113	PELLIO INTELVI	0,1473
IRMA	0,1262	MANTELLO	0,0962	MOZZANICA	0,1840	PERLEDO	0,1498
ISEO	0,2765	MANTOVA	0,1669	MOZZATE	0,1884	PERO	0,2721
ISOLA DOVARESE	0,0783	MAPELLO	0,1582	MOZZO	0,2755	PERSICO DOSIMO	0,1034
ISOLA DI FONDRÀ	0,1420	MARCALLO CON CASONE	0,1931	MUGGIÒ	0,2315	PERTICA ALTA	0,0924
ISORELLA	0,1627	MARCARIA	0,1237	MULAZZANO	0,1499	PERTICA BASSA	0,0927
ISPRÀ	0,1516	MARCHENO	0,1548	MURA	0,1020	PESCAROLO ED UNITI	0,0783
ISSO	0,1594	MARCHIROLO	0,1738	MUSCOLINE	0,2162	PESCATE	0,1743
IZANO	0,0776	MARCIGNAGO	0,0940	MUSSO	0,1186	PESCHIERA BORROMEO	0,2502
JERAGO CON ORAGO	0,1534	MARGNO	0,1349	NAVE	0,2082	PESSANO CON BORNAGLIO	0,2192
LA VALLETTA BRIANZA	0,1837	MARIANA MANTOVANA	0,1214	NEMBRO	0,2465	PESSINA CREMONESE	0,0783
LACCHIARELLA	0,2105	MARIANO COMENSE	0,1893	NERVIANO	0,2208	PEZZAZE	0,1232
LAGLIO	0,2088	MARMENTINO	0,0917	NESSO	0,1653	PIADENA	0,0939
LAINATE	0,2086	MARMIROLO	0,1518	NIARDO	0,1174	PIAN CAMUNO	0,1693
LAINO	0,1280	MARNATE	0,1722	NIBIONNO	0,1683	PIANCOGNO	0,1259
LALLIO	0,2548	MARONE	0,1794	NICORVO	0,0684	PIANELLO DEL LARIO	0,1241
LAMBRUGO	0,1349	MARTIGNANA DI PO	0,0781	NOSATE	0,1559	PIANENGO	0,0843
LANDRIANO	0,2110	MARTINENGO	0,2033	NOVA MILANESE	0,2469	PIANICO	0,1637
LANGOSCO	0,0809	MARUDO	0,1241	NOVATE MEZZOLA	0,1034	PIANTEDO	0,1038
LANZADA	0,2345	MARZANO	0,1259	NOVATE MILANESE	0,2672	PIARIO	0,1679
LANZO D'INTELVI	0,1558	MARZIO	0,1584	NOVEDRATE	0,1646	PIATEDA	0,1025
LARDIRAGO	0,1195	MASATE	0,2119	NOVIGLIO	0,1435	PIAZZA BREMBANA	0,2444
LASNIGO	0,0702	MASCIAGO PRIMO	0,1599	NUVOLENTO	0,2223	PIAZZA TORRE	0,1715
LAVENA PONTE TRESA	0,1987	MASLIANICO	0,2325	NUVOLERA	0,2099	PIAZZOLO	0,1400
LAVENO-MOMBELLO	0,2126	MASSALENGO	0,1223	ODOLO	0,1625	PIERANICA	0,0776
LAVENONE	0,1241	MAZZANO	0,2233	OFFANENGO	0,1442	PIETRA DE' GIORGI	0,1155
LAZZATE	0,1697	MAZZO DI VALTELLINA	0,0985	OFFLAGA	0,1458	PIEVE ALBIGNOLA	0,0707
LECCO	0,2192	MEDA	0,2294	OGGIONA CON SANTO STEFANO	0,1485	PIEVE EMANUELE	0,2169
LEFFE	0,1952	MEDE	0,1036	OGGIONO	0,1631	PIEVE FISSIRAGA	0,1268
LEGGIUNO	0,1556	MEDIGLIA	0,1666	OLEVANO DI LOMELLINA	0,1072	PIEVE PORTO MORONE	0,0953
LEGNANO	0,2452	MEDOLAGO	0,1423	OLGIATE COMASCO	0,1825	PIEVE SAN GIACOMO	0,1034
LENA	0,1690	MEDOLE	0,1445	OLGIATE MOLGORA	0,1814	PIEVE SAN GIACOMO	0,0783
LENO	0,1674	MELFEGNANO	0,2695	OLGIATE OLONA	0,1879	PIEVE D'OLMI	0,1152
LENTATE SUL SEVESO	0,1827	MELLETTI	0,1111	OLGINATE	0,1715	PIEVE DEL CAIRO	0,1194
LESMO	0,2359	MELLO	0,0943	OLIVA GESSI	0,1266	PIEVE DI CORIANO	0,1248
LEVATE	0,1805	MELZO	0,3021	OLIVETO LARIO	0,1401	PIGRA	0,1089
LEZZENO	0,1519	MENAGGIO	0,2206	OLMENETA	0,0783	PINAROLO PO	0,1089
LIERNA	0,1805	MENCONICO	0,0936	OLMO AL BREMBO	0,1400	PIOLTELLO	0,2414
LIMBIATE	0,2269	MERATE	0,2403	OLTRE IL COLLE	0,1566	PISOGNE	0,1696
LIMIDO COMASCO	0,1628	MERCALLO	0,1439	OLTRESSENDA ALTA	0,1722	PIUBEGA	0,1249
LIMONE SUL GARDA	0,4752	MERLINO	0,1154	OLTRETTA DI SAN MAMETTE	0,1726	PIURO	0,0941
LINAROLO	0,1018	MERONE	0,1434	OME	0,2466	PIZZALE	0,2021
LIPOMO	0,1570	MESE	0,1115	ONETA	0,1485	PIZZIGHETTONE	0,1071
LIRIO	0,0931	MESENZANA	0,1429	ONO SAN PIETRO	0,1275	PIESIO	0,1372
LISCATE	0,2060	MESERO	0,1616	ONORE	0,1631	POGGIO RUSCO	0,1223
LISSONE	0,2334	MEZZAGO	0,2009	OPERA	0,2636	POGGIRIDENTI	0,1128
LIVIGNO	0,5641	MEZZANA BIGLI	0,1153	ORIGGIO	0,1966	POGLIANO MILANESE	0,1830
LIVO	0,0874	MEZZANA RABATTONE	0,0847	ORINO	0,1584	POGNANA LARIO	0,1606
LIVRAGA	0,1239	MEZZANINO	0,1098	ORIO LITTA	0,1102	POGNANO	0,1778
LOCATE VARESIANO	0,1640	MEZZOLDO	0,1740	ORIO AL SERIO	0,2478	POLAVENO	0,1667
LOCATE DI TRIULZI	0,2455	MILANO	0,4116	ORNAGO	0,1876	POLPENAZZE DEL GARDA	0,2601
LOCATELLO	0,1582	MILZANO	0,1270	ORNICA	0,1400	POMPIANO	0,1304
LODI	0,2471	MIRADOLO TERME	0,1100	ORSENIAGO	0,1386	POMPONESCO	0,1158
LODI VECCHIO	0,1537	MISANO DI GERA D'ADDA	0,1736	ORZINUOVI	0,2229	PONCARALE	0,2166
LODRINO	0,1303	MISINTO	0,1856	ORZIVECCHI	0,1575	PONNA	0,1248
LOGRATO	0,1710	MISSAGLIA	0,2344	OSIO SOPRA	0,2436	PONTE LAMBRO	0,1394
LOMAGNA	0,2236	MOGGIO	0,1793	OSIO SOTTO	0,2408	PONTE NIZZA	0,0825
LOMAZZO	0,1786	MOGLIA	0,1151	OSMATE	0,1519	PONTE NOSSA	0,1883
LOMELLO	0,0916	MOIO DE' CALVI	0,1400	OSNAGO	0,1983	PONTE SAN PIETRO	0,2162
LONATE CEPPINO	0,1381	MOLTENO	0,1491	OSPEDALETTO LODIGIANO	0,1180	PONTE DI LEGNO	0,4145
LONATE POZZOLO	0,1544	MOLTRASIO	0,1878	OSPITALETTO	0,2241	PONTE IN VALTELLINA	0,1102
LONATE DEL GARDA	0,2472	MONASTEROLO DEL CASTELLO	0,2144	OSSAGO LODIGIANO	0,1239	PONTERANICA	0,2708
LONGHENA	0,1341	MONGUZZO	0,1349	OSSIMO	0,1101	PONTEVICO	0,1617
LONGONE AL SEGRINO	0,1419	MONIGA DEL GARDA	0,3964	OSSONA	0,1619	PONTI SUL MINCIO	0,1658
LOSINE	0,1392	MONNO	0,1281	OSTIANO	0,1043	PONTIDA	0,1605
LOVERE	0,2755	MONTAGNA IN VALTELLINA	0,1176	OSTIGLIA	0,1225	PONTIROLO NUOVO	0,1963
LOVERO	0,0961	MONTALTO PAVESE	0,0931	OTTOBIANO	0,1181	PONTOGLIO	0,1672
LOZZO	0,1299	MONTANASO LOMBARDO	0,1328	OZZERO	0,1471	PORTEZZA	0,1533
LOZZA	0,1645	MONTANO LUCINO	0,1827	PADENGHE SUL GARDA	0,3889	PORTALBERA	0,1187
LUINO	0,1893	MONTE CREMASCO	0,1154	PADERNO DUGNANO	0,2739	PORTO CERESIO	0,1630
LUISAGO	0,1818	MONTE ISOLA	0,2156	PADERNO FRANCIACORTA	0,2213	PORTO MANTOVANO	0,1431
						PORTO VALTRAVAGLIA	0,1810



## Elenco, per Regione, dei Comuni e del relativo livello dei canoni di locazione degli immobili

POSTALESIO	0,1096	SAMOLACO	0,0913	SOMAGLIA	0,1141	TURANO LODIGIANO	0,1060
POZZAGLIO ED UNITI	0,1034	SAN BARTOLOMEO VAL CAVARGNA	0,1022	SOMMA LOMBARDO	0,1343	TURATE	0,1762
POZZO D'ADDA	0,1752	SAN BASSANO	0,0756	SOMMO	0,0806	TURBIGO	0,1548
POZZOLENGO	0,1971	SAN BENEDETTO PO	0,1243	SONCINO	0,1050	UBIALE CLANEZZO	0,1448
POZZUOLO MARTESANA	0,1933	SAN CIPRIANO PO	0,1327	SONDALO	0,1294	UBOLDO	0,1894
PRADALUNGA	0,1773	SAN COLOMBANO AL LAMBRO	0,1429	SONDRIO	0,2017	UGGIATE-TREVANO	0,1619
PRALBOINO	0,1561	SAN DAMIANO AL COLLE	0,0940	SONGAVAZZO	0,1811	URAGO D'OGLIO	0,1750
PRATA CAMPORACCIO	0,1142	SAN DANIELE PO	0,0783	SONICO	0,1097	URGNANO	0,1859
PREDORE	0,2771	SAN DONATO MILANESE	0,2688	SORDIO	0,1452	USMATE VELATE	0,1962
PREGNANA MILANESE	0,1661	SAN FEDELE INTELVI	0,1482	SORESINA	0,1159	VAIANO CREMASCO	0,1154
PREMANA	0,1577	SAN FELICE DEL BENACO	0,3480	SORICO	0,1320	VAILATE	0,1262
PREMOLO	0,1768	SAN FERMO DELLA BATTAGLIA	0,1930	SORISOLE	0,2291	VAL BREMBILLA	0,1580
PRESEGLIE	0,1372	SAN FIORANO	0,1105	SORMANO	0,0741	VAL MASINO	0,1203
PRESEZZO	0,1856	SAN GENESIO ED UNITI	0,1491	SOSPIRO	0,1034	VAL REZZO	0,1131
PRESTINE	0,1101	SAN GERVASIO BRESCIANO	0,1321	SOTTO IL MONTE GIOVANNI XXIII	0,1655	VAL DI NIZZA	0,1003
PREVALLE	0,1944	SAN GIACOMO FILIPPO	0,1545	SOVERE	0,1696	VALBONDIONE	0,1715
PRIMALUNA	0,1425	SAN GIACOMO DELLE SEGNAATE	0,1189	SOVICO	0,1998	VALBREMBO	0,2495
PROSERPIO	0,1235	SAN GIORGIO DI LOMELLINA	0,1219	SPESSA	0,1083	VALBRONA	0,0841
PROVAGLIO VAL SABBIA	0,0981	SAN GIORGIO DI MANTOVA	0,1488	SPINADESCO	0,0783	VALDIDENTRO	0,3062
PROVAGLIO D'ISEO	0,2286	SAN GIORGIO SU LEGNANO	0,1619	SPINEDA	0,0692	VALDISOTTO	0,2752
PUEGNAGO SUL GARDA	0,2408	SAN GIOVANNI BIANCO	0,1887	SPINO D'ADDA	0,1404	VALEGGIO	0,1074
PUMENENGO	0,1591	SAN GIOVANNI DEL DOSSO	0,1194	SPINONE AL LAGO	0,1746	VALERA FRATTA	0,1259
PUSIANO	0,1436	SAN GIOVANNI IN CROCE	0,0781	SPIRANO	0,1797	VALFURVA	0,3338
QUINGENTOLE	0,1194	SAN GIULIANO MILANESE	0,2159	SPRIANA	0,1224	VALGANNA	0,1595
QUINTANO	0,0776	SAN MARTINO SICCOMARIO	0,1264	STAGNO LOMBARDO	0,0783	VALGOGGIO	0,1433
QUINZANO D'OGLIO	0,1050	SAN MARTINO D'ARGINE	0,1209	STAZZONA	0,0883	VALGREGHENTINO	0,1476
QUISTELLO	0,1210	SAN MARTINO DEL LAGO	0,0692	STEAZZANO	0,2470	VALLE LOMELLINA	0,1295
RAMPONIO VERNA	0,1238	SAN MARTINO IN STRADA	0,1389	STRADELLA	0,1669	VALLE SALIMBENE	0,0949
RANCIO VALCUVIA	0,1600	SAN NAZZARO VAL CAVARGNA	0,1022	STROZZA	0,1748	VALLEVE	0,1702
RANCO	0,1669	SAN PAOLO	0,1377	SUARDI	0,1314	VALLIO TERME	0,1652
RANICA	0,2452	SAN PAOLO D'ARGON	0,2246	SUEGLIO	0,1131	VALMADRERA	0,1581
RANZANICO	0,1979	SAN PELLEGRINO TERME	0,2336	SUELLO	0,1433	VALMOREA	0,1700
RASURA	0,0983	SAN ROCCO AL PORTO	0,1208	SUISIO	0,1701	VALNEGRA	0,1480
REA	0,0924	SAN SIRO	0,1233	SULBIATE	0,1994	VALSOLDA	0,1648
REDAVALLE	0,1847	SAN VITTORE OLONA	0,2156	SULZANO	0,2071	VALTORTA	0,1626
REDONDESCO	0,1214	SAN ZENO NAVIGLIO	0,2342	SUMIRAGO	0,1556	VALVERDE	0,0812
REMEDELLO	0,1678	SAN ZENONE AL LAMBRO	0,1740	SUSTINENTE	0,1189	VALVESTINO	0,0982
RENATE	0,1949	SAN ZENONE AL PO	0,1083	SUZZARA	0,1446	VANZAGHELLO	0,1654
RESCALDINA	0,1806	SANGIANO	0,1661	TACENO	0,1474	VANZAGO	0,1906
RETORBIDO	0,1418	SANNAZZARO DE' BURGONDI	0,1227	TAINO	0,1507	VAPRIO D'ADDA	0,1920
REVERE	0,1258	SANT'ALESSIO CON VIALONE	0,1195	TALAMONA	0,1110	VARANO BORGHI	0,1536
REZZAGO	0,0700	SANT'ANGELO LODIGIANO	0,1770	TALEGGIO	0,1613	VAREDO	0,1983
REZZATO	0,2333	SANT'ANGELO LOMELLINA	0,0660	TARTANO	0,1256	VARENNA	0,2262
RHO	0,2586	SANT'OMOBONO TERME	0,1903	TAVAZZANO CON VILLAVESCO	0,1429	VARESE	0,2271
RICENGO	0,0776	SANTA BRIGIDA	0,1534	TAVERNERIO	0,1612	VARZI	0,1054
RIPALTA ARPINA	0,0843	SANTA CRISTINA E BISSONE	0,1087	TAVERNOLA BERGAMASCA	0,2632	VEDANO OLONA	0,1576
RIPALTA CREMASCA	0,0843	SANTA GIULETTA	0,1155	TAVERNOLE SUL MELLA	0,1222	VEDANO AL LAMBRO	0,2986
RIPALTA GUERINA	0,0843	SANTA MARGHERITA DI STAFFORA	0,0889	TEGLIO	0,1245	VEDESETA	0,1613
RIVA DI SOLTÒ	0,2502	SANTA MARIA HOÈ	0,1671	TELGATE	0,1819	VEDUGGIO CON COLZANO	0,1765
RIVANAZZANO TERME	0,1388	SANTA MARIA DELLA VERSA	0,0932	TEMU'	0,3563	VELESO	0,0870
RIVAROLO MANTOVANO	0,1265	SANTO STEFANO LODIGIANO	0,1068	TERNATE	0,1529	VELEZZO LOMELLINA	0,1001
RIVAROLO DEL RE ED UNITI	0,0769	SANTO STEFANO TICINO	0,1748	TERNO DISOLA	0,1733	VELEZZO BELLINI	0,0776
RIVOLTA D'ADDA	0,1550	SAREZZO	0,1872	TERRANOVA DEI PASSERINI	0,1060	VENDROGNO	0,1329
ROBBIATE	0,2283	SARNICO	0,2850	TICENGO	0,0756	VENEGONO INFERIORE	0,1551
ROBBIO	0,0640	SARONNO	0,2581	TIGNALE	0,2364	VENEGONO SUPERIORE	0,1574
ROBECCHETTO CON INDUNO	0,1502	SARTIRANA LOMELLINA	0,1053	TIRANO	0,1625	VENIANO	0,1777
ROBECCO PAVESE	0,1072	SAVIORE DELL'ADAMELLO	0,1125	TORBOLE CASAGLIA	0,1721	VERANO BRIANZA	0,1976
ROBECCO D'OGLIO	0,1034	SCALDASOLE	0,1093	TORLINO VIMERCATI	0,0776	VERCANA	0,0894
ROBECCO SUL NAVIGLIO	0,1523	SCANDOLARA RAVARA	0,0769	TORNATA	0,0769	VERCEIA	0,1090
ROCCA SUSELLA	0,1384	SCANDOLARA RIPA D'OGLIO	0,0783	TORNO	0,2016	VERCURAGO	0,1834
ROCCA DE' GIORGI	0,0884	SCANZOSCIATE	0,2087	TORRAZZA COSTE	0,1388	VERDELLINO	0,2294
ROCCAFRANCA	0,1463	SCIGNANO	0,1526	TORRE BERETTI E CASTELLARO	0,0991	VERDELO	0,1754
RODANO	0,1875	SCHILPARIO	0,1813	TORRE BOLDONE	0,1709	VERDIERIO	0,1563
RODENGO SAIANO	0,2461	SCHIVENOGLIA	0,1194	TORRE PALLAVICINA	0,2700	VERGIATE	0,1661
RODERO	0,1437	SECU'GNAGO	0,1097	TORRE PARSE	0,1241	VERMEZZO	0,1508
RODIGO	0,1363	SEDRIANO	0,1780	TORRE D'ISOLA	0,1482	VERNATE	0,1459
ROGENO	0,1541	SEDRINA	0,1703	TORRE DE' BUSI	0,1014	VEROLANUOVA	0,1531
ROGNANO	0,1083	SEGRATE	0,3015	TORRE DE' NEGRI	0,0783	VEROLAVECCHIA	0,1300
ROGNO	0,1781	SELLERO	0,1106	TORRE DE' PICENARDI	0,1770	VERRETTO	0,0891
ROGOLO	0,0953	SELVINO	0,1767	TORRE DE' ROVERI	0,1430	VERRUA PO	0,1813
ROMAGNESE	0,0789	SEMIANA	0,0916	TORRE DI SANTA MARIA	0,0946	VERTEMATE CON MINOPRIO	0,1897
ROMANENGO	0,0776	SENAGO	0,2140	TORREVECCHIA FIA	0,1266	VERVIO	0,0975
ROMANO DI LOMBARDIA	0,2702	SENIGA	0,1357	TORRICELLA VERZATE	0,0692	VESEVATO	0,1043
RONAGO	0,1519	SENNA COMASCO	0,1682	TORRICELLA DEL PIZZO	0,3116	VESTONE	0,1678
RONCADELLE	0,2562	SENNA LODIGIANA	0,1072	TOSCOLANO MADERNO	0,1022	VESTRENO	0,1243
RONCARO	0,0892	SEREGNO	0,2645	TOVO DI SANT'AGATA	0,1792	VEZZA D'OGLIO	0,2325
RONCELLO	0,1834	SERGNANO	0,0843	TRADATE	0,1110	VIADANA	0,1498
RONCO BRIANTINO	0,1974	SERIATE	0,3194	TRAONA	0,1340	VIADANICA	0,1914
RONCOBELLO	0,1547	SERINA	0,1730	TRAVACÒ SICCOMARIO	0,1932	VIGGIANICO	0,2130
RONCOFERRARO	0,1329	SERLE	0,1609	TRAVAGLIATO	0,1641	VIGANO SAN MARTINO	0,1509
RONCOLA	0,1662	SERMIDE	0,1244	TRAVEDONA-MONATE	0,1176	VIGANO	0,1910
ROSASCO	0,1048	SERNIO	0,0949	TREMENICO	0,2098	VIGGIÙ	0,1480
ROSATE	0,1711	SERRAVALLE A PO	0,1222	TREMEZZINA	0,1319	VIGNATE	0,2178
ROTA D'IMAGNA	0,1656	SESTO CALENDE	0,1704	TREMOSINE SUL GARDA	0,2446	VIGOLO	0,1728
ROVATO	0,2504	SESTO SAN GIOVANNI	0,3054	TRESCORE BALNEARIO	0,0843	VILLA BISCOSSI	0,1900
ROVELLASCIA	0,1845	SESTO ED UNITI	0,0783	TRESCORE CREMASCO	0,1129	VILLA CARCINA	0,1480
ROVELLO PORRO	0,1720	SETTALA	0,1894	TRESVIVIO	0,3016	VILLA CORTESE	0,1918
ROVERBELLA	0,1272	SETTIMO MILANESE	0,2260	TREVIGLIO	0,2475	VILLA GUARDIA	0,1189
ROVESCALA	0,0961	SEVESO	0,2279	TREVIOLO	0,1090	VILLA POMA	0,1680
ROVETTA	0,1809	SILVANO PIETRA	0,1153	TREVISIO BRESCIANO	0,1909	VILLA D'ADDA	0,2511
ROZZANO	0,2364	SIRMIONE	0,4882	TREZZANO ROSA	0,2014	VILLA D'ALMÈ	0,1663
ROÈ VOLCIANO	0,2328	SIRONE	0,1449	TREZZANO SUL NAVIGLIO	0,2058	VILLA D'OGNA	0,0889
RUDIANO	0,1474	SIRTORI	0,1600	TREZZO SULL'ADDA	0,0896	VILLA DI CHIAVENNA	0,1965
RUINO	0,0942	SIZIANO	0,2618	TREZZONE	0,1755	VILLA DI SERIO	0,1006
SABBIO CHIESE	0,1746	SOIANO DEL LAGO	0,3027	TRIBIANO	0,0756	VILLA DI TIRANO	0,1217
SABBIONETA	0,1412	SOLARO	0,2053	TRIGOLO	0,1900	VILLACHARA	0,1269
SALA COMACINA	0,2183	SOLAROLO RAINERIO	0,0769	TRIVOLZIO	0,1158	VILLANOVA D'ARDENGGHI	0,1252
SALE MARASINO	0,2196	SOLBIATE	0,1727	TROMELLO	0,1284	VILLANOVA DEL SILLARO	0,0655
SALERANO SUL LAMBRO	0,1299	SOLBIATE ARNO	0,1563	TRONZANO LAGO MAGGIORE	0,1393	VILLASANTA	0,2105
SALTIRIO	0,1479	SOLBIATE OLONA	0,1535	TROVO	0,1757		
SALVIROLA	0,0776	SOLFERINO	0,2177				
SALÒ	0,4688	SOLTÒ COLLINA	0,1488				
SAMARATE	0,1705	SOLZA					









## Elenco, per Regione, dei Comuni e del relativo livello dei canoni di locazione degli immobili

TUFARA	0,0747	BERGAMASCO	0,1089	CANTALUPA	0,1627	CAVOUR	0,1666
URURI	0,0611	BERGOLO	0,1203	CANTALUPO LIGURE	0,1039	CELLA MONTE	0,0841
VASTOGIRARDI	0,1154	BERNEZZO	0,1701	CANTARANA	0,0261	CELLARENGO	0,0713
VENAFRO	0,1198	BERZANO DI SAN PIETRO	0,0635	CANTOIRA	0,1277	CELLE ENOMONDO	0,0259
VINCHIATURIO	0,1026	BERZANO DI TORTONA	0,1081	CAPRAUNA	0,1512	CELLE DI MACRA	0,1587
<b>REGIONE</b>		BEURA-CARDEZZA	0,1046	CAPREZZO	0,0912	CELLIO	0,0753
<b>PIEMONTE</b>		BIANDRATE	0,0856	CAPRIATA D'ORBA	0,1498	CENTALLO	0,1639
ACCEGLIO	0,1143	BIANZÈ	0,0835	CAPRIE	0,1389	CEPPO MORELLI	0,0775
ACQUI TERME	0,1887	BIBIANA	0,1242	CAPRIGLIO	0,0380	CERANO	0,0811
AGLIANO TERME	0,0643	BIELLA	0,1575	CAPRILE	0,0303	CERCENASCO	0,1661
AGLIÈ	0,1412	BIOGGIO	0,0460	CARAGLIO	0,1701	CERES	0,1388
AGRATE CONTURBIA	0,1036	BISTAGNO	0,1551	CARAMAGNA PIEMONTE	0,1411	CERESETO	0,1020
AILOCHE	0,0377	BOBBIO PELLICE	0,0960	CARAVINO	0,0762	CERESOLE ALBA	0,1435
AIRASCA	0,1847	BOCA	0,0613	CARBONARA SCRIVIA	0,1365	CERESOLE REALE	0,1638
AISONE	0,1404	BOCCIOLETO	0,0731	CARCOFORO	0,1153	CERRETO CASTELLO	0,0683
ALA DI STURA	0,1057	BOGNANCO	0,0899	CARDÈ	0,1351	CERRETO GRUE	0,1129
ALAGNA VALSESIA	0,3951	BOGOGNO	0,0998	CAREMA	0,0868	CERRETO D'ASTI	0,0251
ALBA	0,2297	BOLLENGO	0,1146	CARENTINO	0,1089	CERRETO LANGHE	0,1559
ALBANO VERCELLESE	0,0682	BOLZANO NOVARESE	0,0951	CARESANA	0,1048	CERRINA MONFERRATO	0,1295
ALBARETTO DELLA TORRE	0,1217	BONVICINO	0,1206	CARESANABLOT	0,1092	CERRIONE	0,0645
ALBERA LIGURE	0,0750	BORGARO TORINESE	0,2841	CAREZZANO	0,1010	CERRO TANARO	0,0442
ALBIANO D'IVREA	0,1084	BORGHETTO DI BORBERA	0,1423	CARIGNANO	0,2280	CERVASCA	0,1746
ALBUGNANO	0,0625	BORGIALLO	0,1087	CARISIO	0,0962	CERVATTO	0,0667
ALESSANDRIA	0,1546	BORGO SAN DALMAZZO	0,1787	CARMAGNOLA	0,2568	CERVERE	0,1818
ALFIANO NATTA	0,0898	BORGO SAN MARTINO	0,1212	CARPENETO	0,1406	CESANA TORINESE	0,5320
ALICE BEL COLLE	0,1076	BORGO TICINO	0,0929	CARPIGNANO SESIA	0,0928	CESARA	0,0924
ALICE CASTELLO	0,0809	BORGO VERCELLI	0,1051	CARREGA LIGURE	0,0689	CESSOLE	0,0342
ALICE SUPERIORE	0,0976	BORGO D'ALE	0,0835	CARROSO	0,1075	CEVA	0,1274
ALLUVIONI CAMBIÒ	0,1232	BORGOFRANCO D'IVREA	0,0861	CARRÙ	0,1724	CHERASCO	0,1637
ALMESE	0,1986	BORGOLAVEZZARO	0,0684	CARTIGNANO	0,1658	CHIALAMBERTO	0,1285
ALPETTE	0,1045	BORGOMALE	0,1567	CARTOSIO	0,1233	CHIANOCO	0,1386
ALPIGNANO	0,3156	BORGOMANERO	0,1394	CASAL CERMELLI	0,1297	CHIAVERANO	0,1016
ALTAVILLA MONFERRATO	0,0739	BORGOMASINO	0,0889	CASALBELTRAME	0,0624	CHIERI	0,2958
ALTO	0,1298	BORGONE SUSA	0,1232	CASALBORGONE	0,1593	CHIESANUOVA	0,1033
ALZANO SCRIVIA	0,1036	BORGORATTO ALESSANDRINO	0,1081	CASALE CORTE CERRO	0,1057	CHIOMONTE	0,1308
AMENO	0,1071	BORGOSIA	0,1817	CASALE MONFERRATO	0,1674	CHIOSA DI PESIO	0,1599
ANDEZENO	0,2056	BORRIANA	0,0495	CASALEGGIO BOIRO	0,1228	CHIUSA DI SAN MICHELE	0,1349
ANDORNO MICCA	0,0505	BOSCO MARENGO	0,1506	CASALEGGIO NOVARA	0,0629	CHIUSANO D'ASTI	0,0353
ANDRATE	0,1005	BOSCONERO	0,1547	CASALGRASSO	0,1435	CHIVASSO	0,2272
ANGROGNA	0,1164	BOSIA	0,1567	CASALINO	0,0495	CICONIO	0,1620
ANTIGNANO	0,0431	BOSIO	0,1447	CASALNOCETO	0,1462	CIGLIANO	0,1397
ANTRONA SCHIERANCO	0,0879	BOSSOLASCO	0,1251	CASALVOLONE	0,0642	CIGLIÈ	0,1600
ANZOLA D'OSSOLA	0,0845	BOVES	0,1789	CASANOVA ELVO	0,0635	CINAGLIO	0,0229
ARAMENGO	0,0221	BOZZOLE	0,1118	CASAPINTA	0,0400	CINTANO	0,0954
ARBORIO	0,0835	BRA	0,1656	CASASCO	0,0996	CINZANO	0,1673
ARGENTERA	0,1432	BRANDIZZO	0,2262	CASCINETTE D'IVREA	0,1008	CIRIÈ	0,2877
ARGUELLO	0,1189	BREAIA	0,0746	CASELETTE	0,1876	CISSONE	0,1414
ARIGNANO	0,1930	BRIAGLIA	0,1579	CASELLE TORINESE	0,2886	CISTERNA D'ASTI	0,0354
ARIZZANO	0,1665	BRICHERASIO	0,1408	CASORZO	0,0536	CIVIASCO	0,0799
ARMENO	0,1079	BRIGA ALTA	0,1136	CASSANO SPINOLA	0,1378	CLAVESANA	0,1600
AROLA	0,0727	BRIGA NOVARESE	0,1195	CASSINASCIO	0,0358	CLAVIERE	0,5696
ARONA	0,1725	BRIGNANO-FRASCATA	0,0971	CASSINE	0,0908	COASSOLO TORINESE	0,1264
ARQUATA SCRIVIA	0,1211	BRIONA	0,0640	CASSINELLE	0,1313	COAZZE	0,1230
ASIGLIANO VERCELLESE	0,0809	BRONDELLO	0,1609	CASTAGNETO PO	0,1776	COAZZOLO	0,0721
ASTI	0,1509	BROSSASCO	0,1609	CASTAGNETO	0,1214	COCCONATO	0,0548
AURANO	0,0618	BROSSO	0,0860	CASTAGNOLE MONFERRATO	0,0384	COGGIOLA	0,0606
AVIGLIANA	0,2458	BROVELLO-CARPUGNINO	0,1218	CASTAGNOLE PIEMONTE	0,1454	COLAZZA	0,1106
AVOLASCA	0,0890	BUROLO	0,1621	CASTAGNOLE DELLE LANZE	0,0622	COLLEGGNO	0,3152
AZEGLIO	0,1301	BRUINO	0,2537	CASTEL BOGLIONE	0,0433	COLLERETTO CASTELNUOVO	0,0863
AZZANO D'ASTI	0,0475	BRUNO	0,0520	CASTEL ROCCHERO	0,0916	COLLERETTO GIACOSA	0,0816
BACENO	0,1179	BRUSASCO	0,1604	CASTELDEFINO	0,1385	COLLOBIANO	0,0682
BAGNASCO	0,1408	BRUSNENGO	0,0749	CASTELL'ALFERO	0,0479	COMIGNAGO	0,0608
BAGNOLO PIEMONTE	0,1496	BRUZOLO	0,1110	CASTELLAMONTE	0,1811	CONDOVE	0,1447
BAIRO	0,1721	BUBBIO	0,0531	CASTELLANIA	0,0894	CONDOVE	0,1447
BALANGERO	0,0375	BURIASCO	0,1517	CASTELLAR	0,1637	CONZOLO	0,1291
BALDICHIERI D'ASTI	0,1185	BURIOLO	0,1103	CASTELLAR GUIDOBONO	0,1272	CORIO	0,1354
BALDISSERO CANAVESE	0,2541	BURONZO	0,0888	CASTELLAZZO BORMIDA	0,1297	CORNELIANO D'ALBA	0,1422
BALDISSERO TORINESE	0,1513	BUSANO	0,1614	CASTELLAZZO NOVARESE	0,0469	CORSINE	0,0387
BALDISSERO D'ALBA	0,1307	BUSCA	0,1753	CASTELLÈRO	0,0214	CORTANDONE	0,0243
BALME	0,1307	BUSSOLENO	0,1232	CASTELLEITTO CERVO	0,0515	CORTANZE	0,0316
BALMUCCIA	0,0794	BUTTIGLIERA ALTA	0,2539	CASTELLEITTO MERLI	0,1005	CORTAZZONE	0,0274
BALOCCO	0,0924	BUTTIGLIERA D'ASTI	0,0700	CASTELLEITTO MOLINA	0,0445	CORTEMILIA	0,1354
BALZOLA	0,1065	CABELLA LIGURE	0,1142	CASTELLEITTO MONFERRATO	0,1146	CORTIGLIONE	0,0392
BANCHETTE	0,1022	CAFASSE	0,1809	CASTELLEITTO STURA	0,1590	COSSANO BELBO	0,1330
BANNIO ANZINO	0,0802	CALAMANDRANA	0,0465	CASTELLEITTO UZZONE	0,1266	COSSANO CANAVESE	0,0827
BARBANIA	0,1266	CALASCA-CASTIGLIONE	0,0831	CASTELLEITTO D'ERRO	0,1207	COSSATO	0,0915
BARBARESCO	0,1607	CALLABIANA	0,0377	CASTELLEITTO D'ORBA	0,1516	COSSOGNO	0,0987
BARDONECCHIA	0,1607	CALLIANO	0,0342	CASTELLEITTO SOPRA TICINO	0,1348	COSSOMBRATO	0,0348
BARENGO	0,0610	CALOSSO	0,0610	CASTELLINALDO D'ALBA	0,1407	COSTA VESCOVATO	0,1111
BARGE	0,1479	CALTIGNAGA	0,0839	CASTELLINO TANARO	0,1600	COSTANZANA	0,1048
BAROLO	0,1462	CALUSO	0,1787	CASTELLO DI ANNONE	0,0532	COSTIGLIOLE SALUZZO	0,1661
BARONE CANAVESE	0,1470	CAMAGNA MONFERRATO	0,0892	CASTELMAGNO	0,1587	COSTIGLIOLE D'ASTI	0,0661
BASALUZZO	0,1578	CAMANDONA	0,0339	CASTELNUOVO BELBO	0,0528	CRAVAGLIANA	0,0779
BASSIGNANA	0,1498	CAMBIANO	0,2282	CASTELNUOVO BORMIDA	0,0940	CRAVANZANA	0,1567
BASTIA MONDOVI	0,1608	CAMBIASCA	0,1479	CASTELNUOVO CALCEA	0,0314	CRAVEGGIA	0,1516
BATTIFOLLO	0,1227	CAMBURZANO	0,0619	CASTELNUOVO DON BOSCO	0,0749	CREMOLINO	0,1620
BAVENO	0,2296	CAMERANA	0,1298	CASTELNUOVO NIGRA	0,0806	CRESCENTINO	0,1438
BEE	0,1492	CAMERANO CASASCO	0,0196	CASTELNUOVO SCRIVIA	0,1750	CRESSA	0,0654
BEINASCO	0,2303	CAMERI	0,0919	CASTELNUOVO DI CEVA	0,1245	CREVAQUORE	0,0655
BEINETTE	0,1607	CAMINO	0,1018	CASTELPINA	0,1188	CREVALDOSSOLA	0,1225
BELFORTE MONFERRATO	0,1444	CAMO	0,1322	CASTIGLIONE FALLETTO	0,1394	CRISSOLO	0,1344
BELGIRATE	0,1643	CAMPERTOGNO	0,2506	CASTIGLIONE TINELLA	0,1322	CRODO	0,0942
BELLINO	0,1298	CAMPIGLIA CERVO	0,0284	CASTIGLIONE TORINESE	0,2025	CROSA	0,0460
BELLINZAGO NOVARESE	0,0957	CAMPIGLIONE FENILE	0,1393	CASTINO	0,1559	CROVA	0,0845
BELVEDERE LANGHE	0,1668	CANALE	0,1479	CAVAGLIETTO	0,0715	CUCCARO MONFERRATO	0,1000
BELVEGLIO	0,0355	CANDELO	0,0748	CAVAGLIO D'AGOGNA	0,0598	CUCEGLIO	0,1182
BENE VAGIENNA	0,1462	CANDIA CANAVESE	0,1441	CAVAGLIO-SPOCCIA	0,0757	CUMIANA	0,2121
BENEVELLO	0,1587	CANDIOLLO	0,2535	CAVAGLIÀ	0,0658	CUNEO	0,2060
BENNA	0,0652	CANELLI	0,0930	CAVAGNOLO	0,1765	CUNICO	0,0264
		CANISCHIO	0,1391	CAVALLERLEONE	0,1342	CUORGNÈ	0,1629
		CANNERO RIVIERA	0,2030	CAVALLERMAGGIORE	0,1549	CUREGGIO	0,0739
		CANNOBIO	0,2300	CAVALLIRIO	0,0910	CURINO	0,0382
		CANOSIO	0,1587	CAVATORE	0,1109	CURSOLO-ORASSO	0,0745



## Elenco, per Regione, dei Comuni e del relativo livello dei canoni di locazione degli immobili

DEMONTÉ	0,1637	GUARDABOSONE	0,0883	MOLINO DEI TORTI	0,1153	OGGEBBIO	0,1567
DENICE	0,0767	GUARENE	0,1538	MOLLIA	0,2471	OGLIANICO	0,1505
DERNICE	0,0886	GUAZZORA	0,1153	MOMBALDONE	0,0314	OLCENENGO	0,0827
DESANA	0,0667	GURRO	0,0670	MOMBARCARO	0,1266	OLDENICO	0,0682
DIANO D'ALBA	0,1631	IGLIANO	0,1178	MOMBARUZZO	0,0580	OLEGGIO	0,1326
DIVIGNANO	0,0721	INCISA SCAPACCINO	0,0726	MOMBASIGLIO	0,1600	OLEGGIO CASTELLO	0,0741
DOGLIANI	0,1443	INGRIA	0,0842	MOMBELLO MONFERRATO	0,1004	OLIVOLA	0,0846
DOMODOSSOLA	0,1733	INTRAGNA	0,0618	MOMBELLO DI TORINO	0,1524	OLMO GENTILE	0,0336
DONATO	0,0635	INVERSO PINASCA	0,1471	MOMBERCELLI	0,0385	OMEGNA	0,1300
DORMELLETO	0,1689	INVORIO	0,0800	MOMO	0,0949	ONCINO	0,1378
DORZANO	0,0482	ISASCA	0,1541	MOMPANTERO	0,1134	ORBASSANO	0,2741
DRONERO	0,1658	ISOLA SANT'ANTONIO	0,1153	MOMPERONE	0,1052	ORIO CANAVESE	0,1527
DRUENTO	0,2490	ISOLA D'ASTI	0,0736	MONALE	0,0411	ORMEA	0,1645
DRUOGNO	0,1416	ISOLABELLA	0,1493	MONASTERO BORMIDA	0,0458	ORNAVASSO	0,1034
DUSINO SAN MICHELE	0,0296	ISSIGLIO	0,0865	MONASTERO DI LANZO	0,1039	ORSARA BORMIDA	0,1296
ELVA	0,1298	IVREA	0,1375	MONASTERO DI VASCO	0,1579	ORTA SAN GIULIO	0,1256
ENTRACQUE	0,1767	LA CASSA	0,1832	MONASTEROLO CASOTTO	0,1286	OSASCO	0,1416
ENVIE	0,1637	LA LOGGIA	0,2237	MONASTEROLO DI SAVIGLIANO	0,1609	OSASIO	0,1401
EXILLES	0,1184	LA MORRA	0,1422	MONCALIERI	0,2914	OSTANA	0,1312
FABBRICA CURONE	0,1029	LAGNASCO	0,1637	MONCALVO	0,0850	OTTIGLIO	0,0965
FALMENTA	0,0624	LAMPORO	0,0667	MONCENISIO	0,0910	OULX	0,5225
FARA NOVARESE	0,0804	LANDIONA	0,0585	MONCESTINO	0,0993	OVADA	0,1791
FARIGLIANO	0,1637	LANZO TORINESE	0,1688	MONCHIERO	0,1394	OVIGLIO	0,1063
FAULE	0,1370	LAURIANO	0,1697	MONCRIVELLO	0,0868	OZEGNA	0,1609
FAVRIA	0,1607	LEINI	0,2493	MONCUCO TORINESE	0,0697	OZZANO MONFERRATO	0,1355
FEISOGGIO	0,1206	LEMIE	0,1095	MONDOVI	0,1733	PADERNA	0,1157
FELETO	0,1716	LENTA	0,0667	MONESIGLIO	0,1266	PAESANA	0,1319
FELIZZANO	0,1380	LEQUIO BERRIA	0,1471	MONFORTE D'ALBA	0,1394	PAGNO	0,1609
FENESTRELLE	0,1282	LEQUIO TANARO	0,1609	MONGARDINO	0,0597	PALAZZO CANAVESE	0,0710
FERRERE	0,0292	LERMA	0,1434	MONGIARDINO LIGURE	0,0967	PALAZZOLO VERCELLESE	0,0558
FIANO	0,2123	LESA	0,1534	MONGRANDO	0,0668	PALLANZENO	0,1035
FIORANO CANAVESE	0,0923	LESEGNO	0,1556	MONLEALE	0,1080	PAMPARATO	0,1271
FOBELLO	0,0728	LESSOLO	0,1044	MONTABONE	0,0199	PANCALIERI	0,1519
FOGLIZZO	0,1462	LESSONA	0,0783	MONTACUTO	0,0995	PARELLA	0,1002
FONTANETO D'AGOGNA	0,0705	LEVICE	0,1178	MONTAFIA	0,0266	PARETO	0,1052
FONTANETTO PO	0,0667	LEVONE	0,1428	MONTALDEO	0,1245	PARODI LIGURE	0,1057
FONTANILE	0,0685	LIGNANA	0,0809	MONTALDO BORMIDA	0,1274	PAROLDO	0,1266
FORMAZZA	0,1271	LIMONE PIEMONTE	0,2033	MONTALDO ROERO	0,1375	PARUZZARO	0,0681
FORMIGLIANA	0,0729	LISIO	0,1198	MONTALDO SCARAMPI	0,0272	PASSERANO MARMORITO	0,0219
FORNO CANAVESE	0,1259	LIVORNO FERRARIS	0,1178	MONTALDO TORINESE	0,1561	PASTURANA	0,1387
FOSSANO	0,1788	LOAZZOLO	0,0316	MONTALDO DI MONDOVI	0,1617	PAVAROLO	0,1557
FRABOSA SOPRANA	0,1585	LOCANA	0,1562	MONTALENGHE	0,1162	PAVONE CANAVESE	0,1130
FRABOSA SOTTANA	0,1618	LOMBARDORE	0,2114	MONTALTO DORA	0,0884	PECCO	0,0928
FRACONALTO	0,0938	LOMBRIASCO	0,1371	MONTANARO	0,1699	PECETTO TORINESE	0,2792
FRANCAVILLA BISIO	0,1231	LORANZE	0,0897	MONTANERA	0,1637	PECETTO DI VALENZA	0,1273
FRASCARO	0,1004	LOREGLIA	0,0527	MONTECASTELLO	0,1132	PELLA	0,1173
FRASSINELLO MONFERRATO	0,0961	LOZZOLO	0,0882	MONTECHIARO D'ACQUI	0,1111	PENANGO	0,0430
FRASSINETO PO	0,1435	LU	0,1181	MONTECHIARO D'ASTI	0,0525	PERLETTO	0,1184
FRASSINETTO	0,0994	LUGNACCO	0,0817	MONTECRETESE	0,1016	PERLO	0,1266
FRASSINO	0,1637	LUSERNA SAN GIOVANNI	0,1342	MONTEGIOCO	0,1005	PEROSA ARGENTINA	0,1614
FRESONARA	0,1309	LUSERNETTA	0,1064	MONTEGROSSO D'ASTI	0,0368	PEROSA CANAVESE	0,0835
FRINCO	0,0229	LUSIGLIE	0,1511	MONTÉLUPO ALBESE	0,1394	PERRETO	0,1370
FRONT	0,1538	MACELLO	0,1394	MONTÉMAGNO	0,0281	PERTENGO	0,0827
FROSSASCO	0,1982	MACRA	0,1587	MONTÉMALE DI CUNEO	0,1609	PERTUSIO	0,1298
FRUGAROLO	0,1511	MACUGNAGA	0,1950	MONTÉMARZINO	0,0967	PESSINETTO	0,1131
FUBINE	0,1339	MADONNA DEL SASSO	0,0946	MONTÉROSSO GRANA	0,1609	PETTENASCO	0,1158
GABIANO	0,0849	MAGGIORA	0,0801	MONTESCHENO	0,0773	PETTINENGO	0,0438
GAGLIANICO	0,0884	MAGLIANO ALFIERI	0,1408	MONTEU ROERO	0,1375	PEVERAGNO	0,1561
GAIOLA	0,1609	MAGLIANO ALPI	0,1600	MONTEU DA PO	0,1438	PEZZANA	0,0932
GALLIATE	0,1182	MAGLIONE	0,0890	MONTÉZEMOLO	0,1245	PEZZOLO VALLE UZZONE	0,1178
GAMALERO	0,1236	MAGNANO	0,0419	MONTICELLO D'ALBA	0,1417	PIANEZZA	0,2815
GAMBASCA	0,1609	MALESICO	0,1249	MONTIGLIO MONFERRATO	0,0870	PIANFEI	0,1579
GARBAGNA	0,1254	MALVICINO	0,0605	MONTA	0,1375	PIASCO	0,1609
GARBAGNA NOVARESE	0,0680	MANDELLO VITTA	0,0657	MORANO SUL PO	0,1057	PIATTO	0,0463
GARESSIO	0,1356	MANTO	0,1559	MORANSENGO	0,0399	PIEA	0,0237
GARGALLO	0,0989	MANTRA	0,1632	MORBELLO	0,1104	PIEDICAVALLO	0,0611
GARZIGLIANA	0,1248	MARANO TICINO	0,0781	MORETTA	0,1351	PIEDIMULERA	0,1017
GASSINO TORINESE	0,2073	MARANZANA	0,0492	MORIONDO TORINESE	0,1422	PIETRA MARAZZI	0,1496
GATTICO	0,1067	MARENÉ	0,1632	MORNESE	0,1167	PIETRAPORZIO	0,1629
GATTINARA	0,1342	MARENTINO	0,1671	MOROZZO	0,1579	PIEVE VERGONTE	0,0861
GAVAZZANA	0,1079	MARETTO	0,0389	MORSASCO	0,1296	PILA	0,2515
GAVI	0,1419	MARGARITA	0,1579	MOSSO	0,0512	PINASCA	0,1417
GENOLA	0,1637	MARMORA	0,1658	MOTTA DE' CONTI	0,0809	PINEROLO	0,2018
GERMAGNANO	0,1486	MARSAGLIA	0,1600	MOTTALCIATA	0,0632	PINO TORINESE	0,3352
GERMAGNO	0,0678	MARTINIANA PO	0,1629	MURAZZANO	0,1579	PINO D'ASTI	0,0200
GHIEMME	0,0860	MASERA	0,1233	MURELLO	0,1342	PIOBESI TORINESE	0,2237
GHIFFA	0,1950	MASIO	0,1288	MURISENGO	0,1192	PIOBESI D'ALBA	0,1394
GHISLARENCO	0,0812	MASSAZZA	0,0532	MUZZANO	0,0618	PIODE	0,2347
GIAGLIONE	0,1167	MASSELLO	0,0841	NARZOLO	0,1430	PIOSSASCO	0,3102
GIAROLE	0,1074	MASSERANO	0,0663	NEBBIUNO	0,1091	PIOVERA	0,1329
GIAVENO	0,1771	MASSINO VISCONTI	0,1080	NEIVE	0,1322	PIOVÀ MASSAIA	0,0267
GIFFLINGA	0,0578	MASSIOLA	0,0589	NETRO	0,0599	PIOZZO	0,1609
GIGNESE	0,1412	MATHI	0,1587	NEVIGLIE	0,1322	PISANO	0,0954
GIVOLETTO	0,1999	MATTIE	0,1042	NIBBIOLA	0,0677	PISCINA	0,1973
GORZEGNO	0,1178	MAZZÈ	0,1449	NICHELINO	0,2349	PIVERONE	0,0898
GOTTASECCA	0,1178	MEANA DI SUSÀ	0,1192	NIELLA BELBO	0,1245	POCAPAGLIA	0,1549
GOVONE	0,1162	MEINA	0,1531	NIELLA TANARO	0,1604	POGNO	0,0826
GOZZANO	0,0961	MELAZZO	0,1273	NIZZA MONFERRATO	0,0875	POIRINO	0,1948
GRAGLIA	0,0651	MELLE	0,1629	NOASCA	0,1171	POLLONE	0,0930
GRANA	0,0229	MERANA	0,0710	NOLE	0,2037	POLONGHERA	0,1404
GRANOSCO CON MONTICELLO	0,0606	MERCENASCO	0,1226	NOMAGLIO	0,0694	POMARETTO	0,1522
GRAVELLONA TOCE	0,1184	MERGOZZO	0,1286	NONE	0,2119	POMARO MONFERRATO	0,1074
GRAVERE	0,1160	MEUGLIANO	0,0890	NONIO	0,0999	POMBIA	0,0842
GRAZZANO BADOGGIO	0,0306	MEZZANA MORTIGLIENGO	0,0395	NOVALESA	0,1055	PONDERANO	0,0916
GREGGIO	0,0664	MEZZENILE	0,1085	NOVARA	0,1386	PONTE-CANAVESE	0,1209
GREMIASCO	0,0896	MEZZOMERICO	0,0652	NOVELLO	0,1394	PONTECHIANALE	0,1356
GRIGNASCO	0,1154	MIAGLIANO	0,0523	NOVI LIGURE	0,1939	PONTECURENO	0,1621
GRINZANE CAVOUR	0,1422	MIASINO	0,1115	NUCETTO	0,1266	PONTESTURA	0,1229
GROGNARDO	0,1082	MIAZZINA	0,1109	OCCHIEPPO INFERIORE	0,0802	PONTI	0,1105
GRONDONA	0,0981	MIRABELLO MONFERRATO	0,1241	OCCHIEPPO SUPERIORE	0,0973	PONZANO MONFERRATO	0,1277
GROSCAVALLO	0,1080	MOASCA	0,0306	OCCIMIANO	0,1356	PONZONE	0,1372
GROSSO	0,1581	MOIOLA	0,1629	ODALENGO GRANDE	0,0999	PORTACOMARO	0,0345
GRUGLIASCO	0,3227	MOLARE	0,1601	ODALENGO PICCOLO	0,0999	PORTE	0,1281



## Elenco, per Regione, dei Comuni e del relativo livello dei canoni di locazione degli immobili


PORTULA	0,0569	ROSSANA	0,1629	SETTIMO ROTTARO	0,0781	VARZO	0,1102
POSTUA	0,0898	ROSTA	0,2902	SETTIMO TORINESE	0,2857	VAUDA CANAVESE	0,1347
POZZOLO GROPPPO	0,0825	ROURE	0,1222	SETTIMO VITTORE	0,0931	VEGLIO	0,0447
POZZOLO FORMIGARO	0,1602	ROVASENDA	0,0743	SEZZADIO	0,1147	VENARIA REALE	0,2960
PRADLEVES	0,1541	RUBIANA	0,1315	SILLAVENGO	0,0589	VENASCIA	0,1655
PRAGELATO	0,3557	RUEGLIO	0,0917	SILVANO D'ORBA	0,1427	VENAUS	0,1163
PRALI	0,2712	RUFFIA	0,1371	SINO	0,1414	VERBANIA	0,2328
PRALORMO	0,1500	SABBIA	0,0702	SIZZANO	0,0725	VERCELLI	0,1552
PRALUNGO	0,0631	SAGLIANO MICCA	0,0617	SOGLIO	0,0240	VERDUNO	0,1414
PRAMOLLO	0,1077	SALA BIELLESE	0,0508	SOLERO	0,1304	VERNANTE	0,1548
PRAROLO	0,0953	SALA MONFERRATO	0,0861	SOLONGHELLO	0,1102	VEROLENGO	0,1824
PRAROSTINO	0,1232	SALASCO	0,0827	SOMANO	0,1414	VERRONE	0,0739
PRASCO	0,1252	SALASSA	0,1394	SOMMARIVA PERNO	0,1549	VERRUA SAVOIA	0,1427
PRASCORSANO	0,1248	SALBERTRAND	0,1577	SOMMARIVA DEL BOSCO	0,1525	VERUNO	0,0846
PRATIGLIONE	0,1303	SALE	0,1411	SOPRANA	0,0371	VERZUOLO	0,1718
PRATO SESIA	0,0963	SALE SAN GIOVANNI	0,1266	SORDEVOLO	0,0839	VESIME	0,0373
PRAY	0,0585	SALE DELLE LANGHE	0,1266	SORISO	0,1012	VESPOLATE	0,0662
PRAZZO	0,1339	SALERANO CANAVESE	0,0873	SOSTEGNO	0,0460	VESTIGNÈ	0,1151
PREDOSA	0,1338	SALI VERCELLESE	0,0717	SOZZAGO	0,0622	VEZZA D'ALBA	0,1491
PREMENO	0,1290	SALICETO	0,1138	SPARONE	0,1308	VIALE	0,0229
PREMIA	0,1043	SALMOUR	0,1609	SPIGNO MONFERRATO	0,0786	VIALFRÈ	0,0858
PREMOSELLO-CHIOVENDA	0,0988	SALUGGIA	0,0988	SPINETO SCRIVIA	0,1126	VIARIGI	0,0439
PRIERO	0,1079	SALUSSOLA	0,0581	STAZZANO	0,1474	VICO CANAVESE	0,0907
PRIOCCA	0,1387	SALUZZO	0,1841	STRAMBINELLO	0,0823	VICOFORTE	0,1714
PRIOLA	0,1196	SALZA DI PINEROLO	0,0822	STRAMBINO	0,1263	VICOLUNGO	0,0602
PRUNETTO	0,1178	SAMBUCO	0,1629	STRESA	0,2458	VIDRACCO	0,0824
QUAGLIUZZO	0,0872	SAMONE	0,0919	STREVI	0,1444	VIGANELLA	0,0702
QUARANTI	0,0461	SAMPEYRE	0,1454	STRONA	0,0652	VIGLIANO BIELLESE	0,0922
QUAREGNA	0,0598	SAN BENEDETTO BELBO	0,1266	STROPPIANA	0,0863	VIGLIANO D'ASTI	0,0570
QUARGNENTO	0,1337	SAN BENIGNO CANAVESE	0,1858	STROPPO	0,1298	VIGNALE MONFERRATO	0,0917
QUARNA SOPRA	0,0759	SAN BERNARDINO VERBANO	0,1294	SUNO	0,0674	VIGNOLE BORBERA	0,1524
QUARNA SOTTO	0,0867	SAN CARLO CANAVESE	0,1963	SUSA	0,1515	VIGNOLO	0,1718
QUARONA	0,1535	SAN COLOMBANO BELMONTE	0,1357	TAGLILOLO MONFERRATO	0,1515	VIGNONE	0,1369
QUASSOLO	0,0852	SAN CRISTOFORO	0,1061	TARANTASCA	0,1671	VIGONE	0,1632
QUATTORDIO	0,1111	SAN DAMIANO MACRA	0,1629	TASSAROLO	0,1250	VIGUZZOLO	0,1548
QUINCINETTO	0,0893	SAN DAMIANO D'ASTI	0,1169	TAVAGNASCO	0,0824	VILLA SAN SECONDO	0,0237
QUINTO VERCELLESE	0,0827	SAN DIDERO	0,1208	TAVIGLIANO	0,0562	VILLA DEL BOSCO	0,0497
QUITTINGO	0,0306	SAN FRANCESCO AL CAMPO	0,2111	TERDOBBIAE	0,0630	VILLADEATI	0,0905
RACCONIGI	0,1359	SAN GERMANO CHISONE	0,1240	TERNENGO	0,0443	VILLADOSSOLA	0,1159
RASSA	0,1974	SAN GERMANO VERCELLESE	0,0938	TERRUGGIA	0,1419	VILLAFALLETTO	0,1632
RE	0,1023	SAN GIACOMO VERCELLESE	0,0845	TERZO	0,1418	VILLAFRANCA PIEMONTE	0,1404
REANO	0,2473	SAN GILLIO	0,2057	TICINETO	0,1230	VILLAFRANCA D'ASTI	0,0516
RECETTO	0,0578	SAN GIORGIO CANAVESE	0,1561	TIGLIOLE	0,0303	VILLALVERNIA	0,1300
REFRANCORE	0,0455	SAN GIORGIO MONFERRATO	0,1440	TOCENO	0,1539	VILLAMIROGLIO	0,1112
REVELLO	0,1609	SAN GIORGIO SCARAMPI	0,0468	TOLLENGO	0,0665	VILLANOVA BIELLESE	0,0461
REVIGLIASCO D'ASTI	0,0302	SAN GIORIO DI SUSA	0,1233	TONCO	0,0487	VILLANOVA CANAVESE	0,1812
RIBORDONE	0,1187	SAN GIUSTO CANAVESE	0,1350	TONENGO	0,0226	VILLANOVA MONDOVI	0,1579
RICALDONE	0,1227	SAN MARTINO ALFIERI	0,0323	TORINO	0,3425	VILLANOVA MONFERRATO	0,1112
RIFREDDO	0,1609	SAN MARTINO CANAVESE	0,0802	TORNACO	0,0605	VILLANOVA SOLARO	0,1371
RIMA SAN GIUSEPPE	0,1371	SAN MARZANO OLIVETO	0,0356	TORRAZZA PIEMONTE	0,1624	VILLANOVA D'ASTI	0,0801
RIMASCO	0,1357	SAN MAURIZIO CANAVESE	0,2254	TORRAZZO	0,0508	VILLAR DORA	0,1452
RIMELLA	0,0702	SAN MAURIZIO D'OPAGLIO	0,1118	TORRE BORMIDA	0,1266	VILLAR FOCCHIARDO	0,1204
RITTANA	0,1629	SAN MAURO TORINESE	0,2804	TORRE CANAVESE	0,0863	VILLAR PELLICE	0,1204
RIVA VALDOBBIÀ	0,3170	SAN MICHELE MONDOVI	0,1600	TORRE MONDOVI	0,1600	VILLAR PEROSA	0,2085
RIVA PRESSO CHIARI	0,1927	SAN NAZZARO SESIA	0,0603	TORRE PELLICE	0,1483	VILLAR SAN COSTANZO	0,1646
RIVALBA	0,1662	SAN PAOLO CERVO	0,0306	TORRE SAN GIORGIO	0,1413	VILLARBASSE	0,2740
RIVALTA BORMIDA	0,1352	SAN PAOLO SOLBRITO	0,0382	TORRESINA	0,1295	VILLARBOIT	0,0717
RIVALTA DI TORINO	0,2680	SAN PIETRO MOSEZZO	0,0804	TORTONA	0,1795	VILLAREGGIA	0,1508
RIVARA	0,1341	SAN PIETRO VAL LEMINA	0,1861	TRANA	0,1644	VILLAROMAGNANO	0,1271
RIVAROLO CANAVESE	0,2027	SAN PONSÒ	0,1360	TRAREGO VIGGIONA	0,1331	VILLASTELLONE	0,2330
RIVARONE	0,1314	SAN RAFFAELE CIMENA	0,1798	TRASQUERA	0,0755	VILLATA	0,0863
RIVAROSSA	0,2145	SAN SALVATORE MONFERRATO	0,1401	TRAUSSELLA	0,0890	VILLETTE	0,0861
RIVE	0,0746	SAN SEBASTIANO CURONE	0,1056	TRAVERSELLA	0,0925	VINADIO	0,1623
RIVOLI	0,2912	SAN SEBASTIANO DA PO	0,1617	TRAVES	0,1175	VINCICHO	0,0231
ROASCHIA	0,1629	SAN SECONDO DI PINEROLO	0,1886	TRECAE	0,0931	VINOVO	0,2357
ROASCIO	0,1266	SANDIGLIANO	0,0870	TREISO	0,1538	VINZAGLIO	0,0576
ROASIO	0,0826	SANFRONT	0,1629	TREVILLE	0,0991	VIOLA	0,1299
ROATTO	0,0381	SANFRÈ	0,1546	TREZZO TINELLA	0,1538	VIRLE PIEMONTE	0,1668
ROBASSOMERO	0,1944	SANGANO	0,1567	TRICERRO	0,0741	VISCHE	0,1405
ROBELLA	0,0737	SANT'AGATA FOSSILI	0,1058	TRINITÀ	0,1609	VISONE	0,1508
ROBILANTE	0,1646	SANT'ALBANO STURA	0,1629	TRINO	0,0912	VISTRORIO	0,0890
ROBURENT	0,1541	SANT'AMBROGIO DI TORINO	0,1346	TRISOBBIO	0,1192	VIVERONE	0,0677
ROCCA CANAVESE	0,1698	SANT'ANTONINO DI SUSA	0,1310	TRIVERO	0,0632	VIÙ	0,1370
ROCCA CIGLIÈ	0,1600	SANTA MARIA MAGGIORE	0,1808	TROFARELLO	0,2977	VOCCA	0,0806
ROCCA GRIMALDA	0,1351	SANTA VITTORIA D'ALBA	0,1417	TRONTANO	0,0969	VOGOGNA	0,0895
ROCCA D'ARAZZO	0,0409	SANTENA	0,2149	TRONZANO VERCELLESE	0,1039	VOLPEDO	0,1284
ROCCA DE' BALDI	0,1617	SANTHÌA	0,1438	USSEAUX	0,1160	VOLPEGLINO	0,1051
ROCCABRUNA	0,1629	SANTO STEFANO BELBO	0,1390	USSEGLIO	0,1297	VOLPIANO	0,2571
ROCCAFORTE LIGURE	0,0886	SANTO STEFANO ROERO	0,1396	VAGLIO SERRA	0,0231	VOLTAGGIO	0,1333
ROCCAFORTE MONDOVI	0,1661	SARDIGLIANO	0,1044	VAIE	0,1439	VOLVERA	0,1884
ROCCASPARVERA	0,1629	SAREZZANO	0,1224	VAL DELLA TORRE	0,1923	VOTTIGNASCO	0,1609
ROCCAVERANO	0,0369	SAUZE D'OULX	0,5592	VALDENGO	0,0864	ZIMONE	0,0400
ROCCAIONE	0,1612	SAUZE DI CESANA	0,4389	VALDIERI	0,1645	ZUBIENA	0,0500
ROCCHETTA BELBO	0,1559	SAVIGLIANO	0,1864	VALDUGGIA	0,0983	ZUMAGLIA	0,0655
ROCCHETTA LIGURE	0,0993	SCAGNELLO	0,1286	VALENZA	0,1830		
ROCCHETTA PALAFAEA	0,0153	SCALENGHE	0,1416	VALFENERA	0,0821	<b>REGIONE</b>	
ROCCHETTA TANARO	0,0516	SCARMAGNO	0,1073	VALGIOIE	0,1299	<b>PUGLIA</b>	
RODDI	0,1414	SCARNAFIPI	0,1632	VALGRANA	0,1629	ACCADIA	0,0650
RODDINO	0,1414	SCIOLZE	0,1666	VALLANZENGIO	0,0442	ACQUARICA DEL CAPO	0,0599
RODELLO	0,1559	SCOPA	0,2714	VALLE MOSSO	0,0668	ACQUAVIVA DELLE FONTI	0,1463
ROLETTO	0,1928	SCOPELLO	0,3029	VALLE SAN NICOLAIO	0,0420	ADELFA	0,1625
ROMAGNANO SESIA	0,1141	SCURZOLENGO	0,0194	VALLO TORINESE	0,1363	ALBEROBELLO	0,1394
ROMANO CANAVESE	0,1481	SELVE MARCONE	0,0367	VALLORATE	0,1541	ALBERONA	0,0801
ROMENTINO	0,1013	SEPPIANA	0,0773	VALMACCA	0,1326	ALESSANO	0,0839
RONCO BIELLESE	0,0664	SEROLE	0,0483	VALMALA	0,1570	ALEZIO	0,0717
RONCO CANAVESE	0,0954	SERRALUNGA D'ALBA	0,1394	VALPERGA	0,1371	ALLISTE	0,0823
RONDISNONE	0,1686	SERRALUNGA DI CREA	0,1070	VALPRATO SOANA	0,1011	ALFAMURA	0,1826
RONSECCO	0,0424	SERRAVALLE LANGHE	0,1414	VALSTRONA	0,0847	ANDRANO	0,0652
ROPPOLO	0,0768	SERRAVALLE SCRIVIA	0,1528	VANZONE CON SAN CARLO	0,0883	ANDRIA	0,1430
RORÀ	0,0972	SERRAVALLE SESIA	0,1622	VAPRIO D'AGOGNA	0,0618	ANZANO DI PUGLIA	0,0489
ROSAZZA	0,0575	SESSAME	0,0308	VARALLO	0,1706		
ROSIGNANO MONFERRATO	0,1262	SESTRIERE	0,6079	VARALLO POMBIA	0,0857		
ROSSA	0,0699	SETTIME	0,0364	VARISELLA	0,1431		





## Elenco, per Regione, dei Comuni e del relativo livello dei canoni di locazione degli immobili


MOGORELLA	0,0018	SANTA TERESA GALLURA	0,4988	VILLANOVAFRANCA	0,0958	CASTELMOLA	0,1943
MOGORO	0,0466	SANTADI	0,1321	VILLAPERUCCIO	0,0927	CASTELTERMINI	0,0434
MONASTIR	0,1653	SANTU LUSSURGIU	0,0308	VILLAPUTZU	0,1856	CASTELVETRANO	0,1429
MONSERRATO	0,2464	SARDARA	0,1455	VILLASALTO	0,0648	CASTIGLIONE DI SICILIA	0,0653
MONTELEONE ROCCA DORIA	0,0856	SARROCH	0,1736	VILLASIMIUS	0,3348	CASTROFILIPPO	0,0496
MONTI	0,0974	SARULE	0,0338	VILLASOR	0,1287	CASTRONOVO DI SICILIA	0,0425
MONTRESTA	0,0363	SASSARI	0,2797	VILLASPECIOSA	0,1489	CASTRORÉALE	0,1112
MORES	0,0930	SCANO DI MONTIFERRO	0,0155	VILLAURBANA	0,0329	CATANIA	0,2532
MORGONGIORI	0,0061	SEDILO	0,0325	ZEDDIANI	0,0276	CATENANUOVA	0,0538
MURAVERA	0,2529	SEDINI	0,0934	ZERFALIU	0,0077	CATTOLICA ERACLEA	0,0550
MUROS	0,1496	SEGARIU	0,0958			CEFALÀ DIANA	0,0373
MUSEI	0,1053	SELARGIUS	0,2924			CEFALÙ	0,2392
NARBOLIA	0,0557	SELEGAS	0,0805			CENTURIPPE	0,0576
NARCAO	0,1312	SEMESTENE	0,0909			CERAMI	0,0491
NEONELI	0,0112	SENEGHE	0,0220			CERDA	0,0500
NORAGUGUME	0,0287	SENIS	0,0018			CESARÒ	0,0549
NORBELLO	0,0342	SENNARIOLO	0,0075	ACATE	0,0898	CHIARAMONTE GULFI	0,1048
NUGHEDU SAN NICOLÒ	0,0866	SENNORI	0,1488	ACI BONACCORSI	0,2138	CHIUSA SCLAFANI	0,0513
NUGHEDU SANTA VITTORIA	0,0009	SENOBÌ	0,1449	ACI CASTELLO	0,3526	CIANCIANA	0,0447
NULE	0,0866	SERDIANA	0,1813	ACI CATENA	0,1958	CIMINNA	0,0375
NULVI	0,0930	SERRAMANNA	0,1482	ACI SANT'ANTONIO	0,1726	CINISI	0,0811
NUORO	0,1729	SERRANTI	0,1716	ACIREALE	0,2348	COLLESANO	0,0549
NURACHI	0,0276	SERRI	0,0380	ACQUAVIVA PLATANI	0,0383	COMISO	0,0789
NURAGUS	0,0343	SESTU	0,2373	ACQUEDOLCI	0,2044	COMITINI	0,0471
NURALLAO	0,0443	SETTIMO SAN PIETRO	0,1984	ADRANO	0,1316	CONDRO	0,1276
NURAMINIS	0,1635	SETZU	0,0522	AGIRA	0,0510	CONTESSA ENTELLINA	0,0432
NURECI	0,0018	SEUI	0,0309	AGRIGENTO	0,1373	CORLEONE	0,0634
NURRI	0,0450	SEULO	0,0270	AIDONE	0,0779	CUSTOMACI	0,1428
NUXIS	0,1356	SIAMAGGIORE	0,0393	ALCAMO	0,1808	DELIA	0,0383
OLBIA	0,4249	SIAMANNA	0,0136	ALCARA LI FUSI	0,1192	ENNA	0,2467
OLIENA	0,0690	SIAPICCIA	0,0018	ALESSANDRIA DELLA ROCCA	0,0444	ERICE	0,2440
OLLAISTRA	0,0044	SIDDI	0,0522	ALIA	0,0423	FALCONE	0,1117
OLLOLAI	0,0366	SILANUS	0,0345	ALIMENA	0,0353	FAVARA	0,0775
OLMEDO	0,1899	SILIGO	0,0927	ALIMINUSA	0,0334	FAVIGNANA	0,3523
OLZAI	0,0329	SILIQUA	0,1341	ALTAVILLA MILICIA	0,0866	FERLA	0,0964
ONANÌ	0,0450	SILIUS	0,0648	ALTOFONTE	0,0799	FICARAZZI	0,1057
ONIFAI	0,0416	SIMALA	0,0018	ALÌ	0,1411	FICARRA	0,1246
ONIFERI	0,0416	SIMAXIS	0,00392	ALÌ TERME	0,1766	FUMEDINISI	0,1386
ORANI	0,0338	SINDIA	0,00339	ANTILLO	0,1363	FUMEFREDDO DI SICILIA	0,1129
ORGOSOLO	0,0534	SINI	0,0066	ARAGONA	0,0693	FLORESTA	0,0930
ORISTANO	0,2143	SINISCOLA	0,1154	ASSORO	0,0578	FLORIDIA	0,1166
OROSEI	0,1441	SINNAI	0,2230	AUGUSTA	0,1492	FONDACHELLI-FANTINA	0,0814
OROTELLI	0,0576	SIRIS	0,0018	AVOLA	0,1436	FORZA D'AGRÒ	0,1051
ORROLI	0,0666	SIURGUS DONIGALA	0,0648	BAGHERIA	0,1142	FRANCAVILLA DI SICILIA	0,0811
ORTACESUS	0,0958	SODDI	0,0018	BALESTRATE	0,0777	FRANCOFONTE	0,1127
ORTUERI	0,0435	SOLEARUSSA	0,0424	BARCELLONA POZZO DI GOTTO	0,2152	FRANZANO	0,1114
ORUNE	0,0466	SOLEMINIS	0,1554	BARRAFRANCA	0,0660	FURCI SICULO	0,1552
OSCHIRI	0,0921	SORGONO	0,0726	BASICÒ	0,0828	FURNARI	0,1214
OSIDDA	0,0398	SORRADILE	0,0071	BAUCINA	0,0328	GAGGI	0,1323
OSILO	0,1025	SORSO	0,2938	BELMONTE MEZZAGNO	0,0511	GAGLIANO CASTELFERRATO	0,0338
OSINI	0,0343	STINTINO	0,4797	BIANCAVILLA	0,1211	GALATI MAMERTINO	0,0998
OSSI	0,1570	SUELLI	0,0958	BISACQUINO	0,0566	GALLODORO	0,1029
OTTANA	0,0742	SUNI	0,0338	BIVONA	0,0603	GANGI	0,0550
OVODDA	0,0376	TADASUNI	0,0018	BLUFI	0,0410	GELA	0,0940
OZIERI	0,1433	TALANA	0,0479	BOLOGNETTA	0,0484	GERACI SICULO	0,0441
PABILLONIS	0,1053	TEITI	0,0984	BOMPENSIERE	0,0368	GIARDINELLO	0,0551
PADRIA	0,0814	TEMPIO PAUSANIA	0,2059	BOMPIETRO	0,0381	GIARDINI-NAXOS	0,2572
PADRU	0,0953	TERGU	0,0915	BORGETTO	0,0582	GIARRATANA	0,0735
PALAU	0,5044	TERRALBA	0,1290	BROLO	0,1691	GIARRE	0,1270
PALMAS ARBOREA	0,0387	TERTENIA	0,0744	BRONTE	0,1218	GIBELLINA	0,0504
PATTADA	0,0992	TETI	0,0253	BUCCHERI	0,0811	GIOIOSA MAREA	0,1699
PAU	0,0018	TEULADA	0,2032	BURGIO	0,0438	GIULIANA	0,0365
PAULI ARBAREI	0,0522	THIESI	0,1162	BUSECEMI	0,0867	GODRANO	0,0365
PAULLATINO	0,0310	TIANA	0,0282	BUSETO PALIZZOLO	0,0858	GRAMMICHELE	0,0737
PERDASDEFUGU	0,0464	TINNURA	0,0395	BUTERA	0,0469	GRANITI	0,1381
PERDAXIUS	0,1364	TISSI	0,1505	CACCAMO	0,0606	GRATTIERI	0,0499
PERFUSAS	0,0954	TONARA	0,0578	CALAMONACI	0,0354	GRAVINA DI CATANIA	0,2393
PIMENTEL	0,0797	TORPE	0,0602	CALASCIBETTA	0,0692	GROTTI	0,0507
PISCINAS	0,1240	TORRALBA	0,0861	CALATABIANO	0,1041	GUALTIERI SICAMINÒ	0,1398
PLOAGHE	0,1115	TORTOLÌ	0,1961	CALATAFIMI-SEGESTA	0,0560	ISNELLO	0,0413
POMPU	0,0018	TRAMATZA	0,0330	CALTABELLOTTA	0,0361	ISOLA DELLE FEMMINE	0,1434
PORTO TORRES	0,2801	TRATALIAS	0,1321	CALTAGIRONE	0,1016	ISPICA	0,0950
PORTOSCUSO	0,1851	TRESNURAGHES	0,0659	CALTANISSETTA	0,0960	ITALA	0,1439
POSADA	0,1359	TRIEI	0,0355	CALTAVUTURO	0,0550	JOPPOLO GIANCAXIO	0,0650
POZZOMAGGIORE	0,0963	TRINITÀ D'AGULTU E VIGNOLA	0,3832	CAMASTRA	0,0434	LAMPEDUSA E LINOSA	0,2135
PULA	0,2761	TULLI	0,0597	CAMMARATA	0,0567	LASCARI	0,1069
PUTIHGARI	0,0909	TULA	0,0915	CAMPABELLO DI LICATA	0,0613	LENI	0,3512
QUARTU SANTELENA	0,3022	TURRI	0,0597	CAMPABELLO DI MAZARA	0,1078	LENTINI	0,1165
QUARTUCCIU	0,2605	ULASSAI	0,0275	CAMPOFELICE DI FTALIA	0,0353	LEONFORTE	0,0810
RIOLA SARDO	0,0356	ULÀ TIRSO	0,0018	CAMPOFELICE DI ROCELLA	0,1126	LERCARA FRIDDI	0,0659
ROMANA	0,0824	URAS	0,0182	CAMPOFIORITO	0,0354	LETOJANNI	0,2459
RUINAS	0,0112	URI	0,1253	CAMPOFRANCO	0,0332	LIBRIZZI	0,1146
SADALI	0,0323	URZULEI	0,0376	CAMPORÉALE	0,0608	LICATA	0,0943
SAGAMA	0,0258	USELLUS	0,0066	CAMPOROTONDO ETNEO	0,1519	LICODIA EUBEA	0,0529
SAMASSI	0,1650	USINI	0,1493	CANICATTI BAGNI	0,1038	LIMINA	0,0832
SAMATZAI	0,0821	USSANA	0,1442	CANICATTI	0,1041	LINGUAGLOSSA	0,0933
SAMUGHEO	0,0400	USSARAMANNA	0,0522	CAPACI	0,1194	LIPARI	0,3231
SAN BASILIO	0,0648	USSASSAI	0,0366	CAPEZZI	0,0985	LONGI	0,0532
SAN GAVINO MONREALE	0,1463	UTA	0,1572	CAPO D'ORLANDO	0,3042	LUCCA SICULA	0,0469
SAN GIOVANNI SUERGIU	0,1622	VALLEDORIA	0,1909	CAPRI LEONE	0,1802	MALETTO	0,0738
SAN NICOLÒ GERREI	0,0402	VALLERMOSA	0,1021	CARINI	0,0909	MALFA	0,3801
SAN NICOLÒ D'ARCIDANO	0,0191	VIDDALBA	0,1016	CARLENTINI	0,1485	MALVAGNA	0,0819
SAN SPERATE	0,1699	VILLA SAN PIETRO	0,1660	CARONIA	0,0805	MANDANICI	0,1171
SAN TEODORO	0,3206	VILLA SANT'ANTONIO	0,0018	CASSARO	0,1146	MANIACE	0,0539
SAN VERO MILIS	0,0755	VILLA VERDE	0,0018	CASSARO	0,0500	MARIANOPOLI	0,0374
SAN VITO	0,1498	VILLACIDRO	0,1601	CASTEL DI IUDICA	0,0487	MARINEO	0,0476
SANLURI	0,1703	VILLAGRANDE STRISALI	0,0348	CASTEL DI LUCIO	0,0663	MARSALA	0,1804
SANT'ANDREA FRIUS	0,0800	VILLAMAR	0,0821	CASTELBUONO	0,0619	MASCALI	0,1135
SANT'ANNA ARRESI	0,1766	VILLAMASSARGIA	0,1309	CASTELDACCIA	0,1037	MASCALUCIA	0,2292
SANT'ANTIOCO	0,2166	VILLANOVA MONTELEONE	0,0995	CASTELL'UMBERTO	0,1243	MAZARA DEL VALLO	0,1204
SANT'ANTONIO DI GALLURA	0,0982	VILLANOVA TRUSCHEDU	0,0018	CASTELLAMMARE DEL GOLFO	0,1825	MAZZARINO	0,0520
SANTA GIUSTA	0,0875	VILLANOVA TULO	0,0370	CASTELLANA SICULA	0,0572	MAZZARRONE	0,0679
SANTA MARIA COGHINAS	0,1219	VILLANOVAFORRU	0,0543			MAZZARRÀ SANT'ANDREA	0,0947



## Elenco, per Regione, dei Comuni e del relativo livello dei canoni di locazione degli immobili

MELILLI	0,1103	SAN BIAGIO PLATANI	0,0407	<b>TOSCANA</b>	FIVIZZANO	0,2480	
MIENFI	0,0902	SAN CATALDO	0,0630	ABBADIA SAN SALVATORE	0,1177	FOIANO DELLA CHIANA	0,1884
MERÌ	0,1299	SAN CIPIRELLO	0,0478	ABETONE	0,3105	FOLLONICA	0,3343
MESSINA	0,2304	SAN CONO	0,0439	AGLIANA	0,3086	FORTE DEI MARMI	0,6146
MEZZOJUSO	0,0421	SAN FILIPPO DEL MELA	0,1500	ALTOPASCIO	0,2109	FOSCIANDORA	0,0518
MILAZZO	0,2240	SAN FRATELLO	0,0547	ANGHARI	0,1860	FOSDINOVO	0,2617
MILENA	0,0451	SAN GIOVANNI GEMINI	0,0797	ARCIDOSSO	0,1564	FUCECCHIO	0,2424
MILITELLO ROSMARINO	0,1211	SAN GIOVANNI LA PUNTA	0,2505	AREZZO	0,2976	GAIOLE IN CHIANTI	0,2941
MILITELLO IN VAL DI CATANIA	0,0651	SAN GIUSEPPE JATO	0,0520	ASCIANO	0,1801	GALLICANO	0,1140
MILO	0,0935	SAN GREGORIO DI CATANIA	0,2851	AULLA	0,2684	GAMBASSI TERME	0,2352
MINEO	0,0692	SAN MARCO D'ALUNZIO	0,1551	BADIA TEDALDA	0,1294	GAVORRANO	0,2108
MIRABELLA IMBACCARI	0,0527	SAN MAURO CASTELVERDE	0,0389	BAGNI DI LUCCA	0,1558	GREVE IN CHIANTI	0,3293
MIRTO	0,1102	SAN MICHELE DI GANZARIA	0,0543	BAGNO A RIPOLI	0,4386	GROSSETO	0,3333
MISILMERI	0,0939	SAN PIER NICETO	0,1319	BAGNONE	0,2154	GUARDISTALLO	0,2874
MISTERBIANCO	0,1811	SAN PIETRO CLARENZA	0,1232	BARBERINO VAL D'ELSA	0,2609	IMPRUNETA	0,3787
MISTRETTA	0,1147	SAN SALVATORE DI FITALIA	0,1246	BARBERINO DI MUGELLO	0,2638	ISOLA DEL GLIGLIO	0,4346
MODICA	0,1293	SAN TEODORO	0,0458	BARGA	0,1580	LAIATICO	0,1702
MOIO ALCANTARA	0,0706	SAN VITO LO CAPO	0,4156	BIBBIENA	0,1895	LAMPORECCHIO	0,2506
MONFORTE SAN GIORGIO	0,1426	SANT'AGATA DI MILITELLO	0,1875	BIBBONA	0,3277	LARCIANO	0,2739
MONGIUFFI MELIA	0,1491	SANT'AGATA LI BATTIATI	0,2845	BIENTINA	0,2186	LA STRA A SIGNA	0,3306
MONREALE	0,1037	SANT'ALESSIO SICULO	0,2017	BORGIO SAN LORENZO	0,2621	LATERINA	0,1481
MONTAGNAREALE	0,1003	SANT'ALFIO	0,0818	BORGO A MOZZANO	0,1255	LICCIANA NARDI	0,2449
MONTALBANO ELICONA	0,0906	SANT'ANGELO MUXARO	0,0415	BUCINE	0,1957	LIVORNO	0,3718
MONTALLEGRO	0,0450	SANT'ANGELO DI BROLO	0,1245	BUGGIANO	0,2747	LONDA	0,2082
MONTEDOBRO	0,0301	SANTA CATERINA VILLARMOISA	0,0423	BUONCONVENTO	0,2017	LORO CIUFFENNA	0,1592
MONTELEPRE	0,0534	SANTA CRISTINA GELA	0,0490	BUTI	0,2162	LUCCA	0,2909
MONTEMAGGIORE BELSITO	0,0551	SANTA CROCE CAMERINA	0,1019	CALCI	0,2572	LUCIGNANO	0,1779
MONTEROSSO ALMO	0,0723	SANTA DOMENICA VITTORIA	0,0979	CALCINAIA	0,2299	MAGLIANO IN TOSCANA	0,2112
MONTEVAGO	0,0198	SANTA ELISABETTA	0,0567	CALENZANO	0,3825	MANCIANO	0,2073
MOTTA CAMASTRA	0,0908	SANTA FLAVIA	0,1660	CAMAIORE	0,2766	MARCIANA	0,5197
MOTTA SANT'ANASTASIA	0,1365	SANTA LUCIA DEL MELA	0,1591	CAMPAGNATICO	0,1807	MARCIANA MARINA	0,5369
MOTTA D'AFFERMO	0,0614	SANTA MARGHERITA DI BELICE	0,0723	CAMPANNOLO	0,1875	MARCIANO DELLA CHIANA	0,1572
MUSSOMELI	0,0616	SANTA MARIA DI LICODIA	0,1023	CAMPANNORI	0,2328	MARLIANA	0,2630
NARO	0,0601	SANTA MARINA SALINA	0,3759	CAMPPI BISENZIO	0,3711	MARRADI	0,1362
NASO	0,1194	SANTA NINFA	0,0504	CAMPPIGLIA MARITTIMA	0,3744	MASSA	0,3141
NICOLOSI	0,1407	SANTA TERESA DI RIVA	0,1666	CAMPO NELL'ELBA	0,5244	MASSA MARITTIMA	0,1707
NICOSIA	0,1005	SANTA VENERINA	0,0981	CAMPORGIANO	0,1186	MASSA E COZZILE	0,2950
NISCEMI	0,0585	SANTO STEFANO QUISQUINA	0,0664	CANTAGALLO	0,2284	MASSAROSA	0,2247
NISSORIA	0,0547	SANTO STEFANO DI CAMASTRA	0,1553	CAPALBIO	0,3087	MINUCCIANO	0,0767
NIZZA DI SICILIA	0,1865	SAPONARA	0,1568	CAPANNOLI	0,1875	MOLAZZANA	0,0668
NOTO	0,0995	SAVOCA	0,1042	CAPANNORI	0,2328	MONSUMMANO TERME	0,2851
NOVARA DI SICILIA	0,0805	SCALETTA ZANCLERA	0,1622	CAPOLIVERI	0,5001	MONTEAIONE	0,2185
OLIVERI	0,1519	SCIACCA	0,1032	CAPOLONA	0,1570	MONTALCINO	0,2580
PACE DEL MELA	0,1376	SCIARA	0,0322	CAPRAIA ISOLA	0,5095	MONTALE	0,3083
PACECO	0,1379	SCIACCA	0,1032	CAPRAIA E LIMITE	0,2469	MONTE ARGENTARIO	0,5494
PACHINO	0,1278	SCIARCI	0,0322	CAPRESE MICHELANGELO	0,1165	MONTE SAN SAVINO	0,1638
PAGLIARA	0,1262	SICILIA	0,0506	CAREGGINE	0,0582	MONTECARLO	0,2103
PALAGONIA	0,0730	SICILIANA	0,0689	CARMIGNANO	0,3738	MONTECATINI VAL DI CECINA	0,1990
PALAZZO ADRIANO	0,0482	SINAGRA	0,1321	CARRARA	0,3601	MONTECATINI-TERME	0,3391
PALAZZOLO ACREIDE	0,1090	SIRACUSA	0,2223	CASALE MARITTIMO	0,2886	MONTELUPO FIORENTINO	0,2826
PALERMO	0,1775	SOLARINO	0,0950	CASCIANA TERME LARI	0,2082	MONTEMIGNAIO	0,1521
PALMA DI MONTECHIARO	0,0696	SOMMATINO	0,0466	CASCINA	0,2649	MONTEMURIO	0,3463
PANTELLERIA	0,3084	SORTINO	0,0736	CASOLA IN LUNIGIANA	0,0618	MONTEPULCIANO	0,1480
PARTANNA	0,0896	SPADAFORA	0,2084	CASOLE D'ELSA	0,2871	MONTEPULCIANO	0,1480
PARTINICO	0,0894	SERLINGA	0,0485	CASTAGNETO CARDUCCI	0,3675	MONTERCHI	0,1349
PATERNO	0,1270	SUTERA	0,0421	CASTEL FOCOGNANO	0,1443	MONTERIGGIONI	0,3122
PATTI	0,1832	TAORMINA	0,2814	CASTEL SAN NICCOLÒ	0,1365	MONTERONI D'ARBIA	0,2345
PEDARA	0,1471	TERME VIGLIATORE	0,1573	CASTEL SAN NICCOLÒ	0,1692	MONTEROTONDO MARITTIMO	0,2120
PETRALIA SOPRANA	0,0693	TERMINI IMERESE	0,1175	CASTEL DEL PIANO	0,2590	MONTESCUDAIO	0,2885
PETRALIA SOTTANA	0,0776	TERRASINI	0,1087	CASTELFIORENTINO	0,2590	MONTESPERTOLI	0,2988
PETROSINO	0,1288	TORREGROTTA	0,1486	CASTELFRANCO PIANDISCO	0,1709	MONTESPERTOLI	0,2988
PETTINEO	0,1063	TORRENOVA	0,1502	CASTELFRANCO DI SOTTO	0,2194	MONTEVARCHI	0,2517
PIANA DEGLI ALBANESI	0,0657	TORRETTA	0,0559	CASTELL'AZZARA	0,1689	MONTEVERDI MARITTIMO	0,1767
PIAZZA ARMERINA	0,0962	TORTORICI	0,1142	CASTELLINA MARITTIMA	0,2641	MONTEVICINO	0,1048
PIEDIMONTE ETNEO	0,0637	TRABIA	0,1283	CASTELLINA IN CHIANTI	0,3193	MONTEVERDI	0,2158
PIETRAPERZIA	0,1489	TRAPANI	0,2018	CASTELLINA IN CHIANTI	0,3193	MONTEVIGOSO	0,4046
PIRAINO	0,0090	TRAPPETO	0,1060	CASTELLINO BERARDENGA	0,2787	MONTEVULTO IN VAL D'ARNO	0,2287
POGGIOREALE	0,0090	TRECASTAGNI	0,1494	CASTELNUOVO DI GARFAGNANA	0,1399	MULAZZO	0,2336
POLIZZI GENEROSA	0,0524	TREMESTIERI ETNEO	0,2491	CASTELNUOVO DI VAL DI CECINA	0,1241	MURIO	0,1987
POLLINA	0,1056	TRIPOLI	0,0886	CASTIGLIONE FIORENTINO	0,1577	MURIO	0,1987
PORTO EMPEDOCLE	0,1027	TROINA	0,0582	CASTIGLIONE D'ORCIA	0,1906	ORBETELLO	0,3487
PORTOPALO DI CAPO PASSERO	0,1042	TUSA	0,1041	CASTIGLIONE DELLA PESCAIA	0,1129	ORCIANO PISANO	0,1923
POZZALLO	0,1529	UCRIA	0,1182	CASTIGLIONE DELLA PESCAIA	0,4755	ORTIGIANO RAGGIOLO	0,1316
PRIOLO GARGALLO	0,1139	USTICA	0,1631	CASTIGLIONE DI GARFAGNANA	0,0893	PALAJA	0,1842
PRIZZI	0,0554	VALDERICE	0,1634	CAVRIGLIA	0,1776	PALAZZOLO SUL SENIO	0,1230
RACALMUTO	0,0494	VALDINA	0,1553	CECINA	0,3883	PECCIOLI	0,1629
RACCUJA	0,1286	VALGUARNERA CAROPEPE	0,0554	CERRETO GUIDI	0,2243	PELAGO	0,2674
RADDUSA	0,0431	VALLEDOLMO	0,0548	CERTALDO	0,2726	PERGINE VALDARNO	0,1538
RAFFADALI	0,0537	VALLELUNGA PRATAMENO	0,0453	CETONA	0,2237	PESCAGLIA	0,1103
RAGALNA	0,1110	VALVERDE	0,2029	CHIANCIANO TERME	0,1646	PESCAIA	0,2316
RAGUSA	0,1658	VENETICO	0,1313	CHIANNI	0,1522	PIANCASTAGNAIO	0,1345
RAMACCA	0,0624	VENTIMIGLIA DI SICILIA	0,0397	CHIESINA UZZANESE	0,2687	PIAZZA AL SERCHIO	0,1031
RANDAZZO	0,0804	VIAGRANDE	0,1564	CHITIGNANO	0,1478	PIENZA	0,2130
RAVANUSA	0,0708	VICARI	0,0416	CHIUSDINO	0,0963	PIETRASANTA	0,3430
REALMONTE	0,0916	VILLABATE	0,1202	CHIUSI	0,1398	PIEVE FOSCIANA	0,1333
REGALBUTO	0,0734	VILLAFRANCA SICULA	0,0436	CHIUSI DELLA VERNA	0,1339	PIEVE SANTO STEFANO	0,1239
REITANO	0,0806	VILLAFRANCA TIRRENA	0,1756	CINIGIANO	0,1742	PIEVE A NIEVOLE	0,2798
RESULTANO	0,0343	VILLALBA	0,0334	CIVITELLA PAGANICO	0,1785	PIOMBINO	0,3044
RIBERA	0,0835	VILLAROSA	0,0361	CIVITELLA IN VAL DI CHIANA	0,1738	PISA	0,4528
RIESI	0,0467	VITA	0,0434	COLLE DI VAL D'ELSA	0,1749	PISTOIA	0,3372
RIPOSTO	0,1344	VITTORIA	0,1306	COLLESALVETTI	0,2666	PITEGLIO	0,2158
ROCCAFIORITA	0,1106	VIZZINI	0,0640	COMANO	0,1551	PIUGLIANO	0,1954
ROCCALUMERA	0,1927	ZAFFERANA ETNEA	0,1235	COREGLIA ANTELMINELLI	0,1291	PODENZANA	0,2241
ROCCAMENA	0,0470			CORTONA	0,2308	POGGIBONSI	0,2104
ROCCAPALUMBA	0,0571			CRESPINA LORENZANA	0,1980	POGGIO A CAIANO	0,4309
ROCCAVALDINA	0,1207			CUTIGLIANO	0,2804	POMARANACE	0,2056
ROCCELLA VALDEMONTE	0,0688			DICOMANO	0,2298	PONSACCO	0,2296
RODÌ MILICI	0,1021			EMPOLI	0,3031	PONTASSIEVE	0,2857
ROMETTA	0,1066			FABBRICHE DI VERGEMOLI	0,0555	PONTE BUGGANESE	0,2341
ROSOLINI	0,0984			FAUGLIA	0,2026	PONTEDERA	0,2724
SALAFARUTA	0,0000			FIESOLE	0,4279	PONTREMOLI	0,1113
SALEMI	0,0737			FIGLINE E INCISA VALDARNO	0,2561	POPPI	0,1588
SAMBUCA DI SICILIA	0,0760			FILATHIERA	0,2316	PORCARI	0,2287
				FIRENZE	0,5023	PORTO AZZURRO	0,4812
				FIRENZUOLA	0,1743	PORTOFERRAIO	0,4578
						PRATO	0,3888

### REGIONE




## Elenco, per Regione, dei Comuni e del relativo livello dei canoni di locazione degli immobili

PRATOVECCHIO STIA	0,1370	BOLBENO	0,0991	GRUMES	0,1888	ROVERÈ DELLA LUNA	0,1594
QUARRATA	0,2702	BOLZANO	0,3622	IMER	0,1629	RUFFRÈ-MENDOLA	0,1134
RADDA IN CHIANTI	0,4254	BONDO	0,1191	ISERA	0,1860	RUMO	0,1147
RADICOFANI	0,1221	BONDONE	0,0916	IVANO-FRACENA	0,1267	SAGRON MIS	0,1818
RADICONDOLI	0,1260	BORGO VALSUGANA	0,1024	LA VALLE	0,1577	SALORNO	0,2493
RAPOLANO TERME	0,2525	BOSENTINO	0,1437	LACES	0,1651	SAMONE	0,1242
REGGELLO	0,2331	BRAIES	0,1713	LAGUNDO	0,2600	SAN CANDIDO	0,3245
RIGNANO SULL'ARNO	0,2737	BREGUZZO	0,1156	LAION	0,2528	SAN GENESIO ATESINO	0,2461
RIO MARINA	0,4443	BRENNERO	0,2564	LAIVES	0,3662	SAN LEONARDO IN PASSIRIA	0,2051
RIO NELLELBA	0,4484	BRENTONICO	0,2061	LANA	0,2400	SAN LORENZO DORSINO	0,1435
RIPARBELLA	0,2607	BRESIMO	0,0828	LARDARO	0,0912	SAN LORENZO DI SEBATO	0,2249
ROCCALBEGNA	0,1682	BRESSANONE	0,3571	LASA	0,1231	SAN MARTINO IN BADIA	0,1919
ROCCASTRADA	0,1918	BREZ	0,1067	LASINO	0,1494	SAN MARTINO IN PASSIRIA	0,2078
ROSIGNANO MARITTIMO	0,3858	BRIONE	0,0838	LAUREGNO	0,1188	SAN MICHELE ALL'ADIGE	0,1621
RUFINA	0,2531	BRONZOLO	0,3285	LAVARONE	0,2624	SAN PANCRAZIO	0,1911
SAMBUCA PISTOIESE	0,1945	BRUNICO	0,2833	LAVIS	0,2380	SANT'ORSOLA TERME	0,1578
SAN CASCIANO DEI BAGNI	0,1380	CADERZONE TERME	0,2353	LEDRO	0,1850	SANTA CRISTINA VALGARDENA	0,5710
SAN CASCIANO IN VAL DI PESA	0,3416	CAGNÒ	0,0948	LEVICO TERME	0,2269	SANZENO	0,1139
SAN GIMIGNANO	0,3838	CAINES	0,2004	LISIGNAGO	0,1524	SARENTINO	0,2336
SAN GIOVANNI VALDARNO	0,2736	CALAVINO	0,1710	LIVO	0,1075	SARNONICO	0,1154
SAN GIOVANNI D'ASSO	0,0787	CALCERANICA AL LAGO	0,2129	LONA-LASES	0,1660	SCENA	0,2392
SAN GIULIANO TERME	0,2907	CALDARO SULLA STRADA DEL VINO	0,3609	LUSERNA	0,1718	SCURELLE	0,1333
SAN GODENZO	0,1787	CALDES	0,1184	LUSON	0,1863	SEGONZANO	0,1929
SAN MARCELLO PISTOIESE	0,2747	CALDONAZZO	0,1553	MAGRÈ SULLA STRADA DEL VINO	0,2510	SELVA DEI MOLINI	0,1315
SAN MINIATO	0,2642	CALLIANO	0,1588	MALLES VENOSTA	0,1588	SELVA DI VAL GARDENA	0,6743
SAN QUIRICO D'ORCIA	0,1345	CAMPITELLO DI FASSA	0,5477	MALOSCO	0,1326	SENALE-SAN FELICE	0,1660
SAN ROMANO IN GARFAGNANA	0,0738	CAMPO TURES	0,2058	MALÈ	0,1859	SENALES	0,1222
SAN VINCENTO	0,4512	CAMPO DI TRENIS	0,2544	MAREBBE	0,2707	SESTO	0,3070
SANSEPOLCRO	0,1910	CAMPODENNO	0,1192	MARLENGO	0,2263	SFRUZ	0,1306
SANTA CROCE SULL'ARNO	0,2329	CANAL SAN BOVO	0,1645	MARTELLO	0,1089	SILANDRO	0,2254
SANTA FIORA	0,2255	CANAZEI	0,5719	MASSIMENO	0,1757	SIROR	0,1945
SANTA LUCE	0,2327	CAPRIANA	0,1628	MAZZIN	0,5477	SLUDERNO	0,1464
SANTA MARIA A MONTE	0,2328	CARANO	0,2128	MELTINA	0,1921	SORAGA	0,4806
SARTEANO	0,1449	CARISOLO	0,2634	MERANO	0,3228	SOVER	0,1737
SASSETTA	0,3315	CARZANO	0,1209	MEZZANA	0,2420	SPERA	0,1358
SCANDICCI	0,4061	CASTEL CONDINO	0,0842	MEZZANO	0,2159	SPIAZZO	0,2019
SCANSANO	0,2165	CASTELBELLO-CIARDES	0,1744	MEZZOCORONA	0,2290	SPORMAGGIORE	0,1561
SCARLINO	0,2641	CASTELFONDO	0,0870	MEZZOLOMBARDO	0,2504	SPORMINORE	0,1534
SCARPERIA E SAN PIERO	0,2569	CASTELLO TESINO	0,0968	MOENA	0,3008	STELVIO	0,1426
SEGGIANO	0,1773	CASTELLO-MOLINA DI FEMME	0,2437	MOLVENO	0,3404	STENICO	0,1588
SEMPRONIANO	0,1770	CASTELNUOVO	0,1249	MONCLASSICO	0,2048	STORO	0,1308
SERAVEZZA	0,2291	CASTELROTTO	0,3611	MONGUELFO-TESIDO	0,2503	STREMBO	0,2308
SERRAVALLE PISTOIESE	0,2695	CAVALESE	0,3836	MONTAGNA	0,3012	STRIGNO	0,1423
SESTINO	0,1219	CAVARENO	0,1316	MONTAGNE	0,1268	TASSULLO	0,1279
SESTO FIORENTINO	0,4407	CAVEDAGO	0,1949	MORI	0,3009	TELVE	0,1495
SIENA	0,4662	CAVEDINE	0,1701	MOSO IN PASSIRIA	0,1643	TELVE DI SOPRA	0,1441
SIGNA	0,3410	CAVIZZANA	0,1261	NAGO-TORBOLE	0,3300	TENNA	0,1904
SILLANO GIUNCUGNANO	0,0444	CEMBRA	0,1767	NALLES	0,2219	TENNO	0,1397
SINALUNGA	0,1592	CENTA SAN NICOLÒ	0,1421	NANNO	0,1118	TERENTO	0,1811
SORANO	0,2228	CERMES	0,2148	NATURNO	0,2112	TERLAGO	0,1928
SOVICILLE	0,2934	CHIENES	0,1940	NAVE SAN ROCCO	0,1978	TERLANO	0,3485
STAZZEMA	0,0728	CHIUSA	0,2904	NAZ-SCIAVES	0,2371	TERMINO SULLA STRADA DEL VINO	0,2760
SUBBIANO	0,1782	CIMEGO	0,2121	NOGAREDO	0,1825	TERRAGNOLO	0,1879
SUVERETO	0,3071	CIMONE	0,1078	NOMI	0,1588	TERRES	0,1123
TALLA	0,1227	CINTE TESINO	0,1145	NOVA LEVANTE	0,2350	TERZOLAS	0,1511
TAVARNELLE VAL DI PESA	0,3086	CIS	0,0814	NOVA PONENTE	0,2228	TESERO	0,3598
TERRANUOVA BRACCIOLINI	0,1826	CIVEZZANO	0,2063	NOVALEDO	0,1189	TESIMO	0,1778
TERRICCIOLA	0,1893	CLES	0,1907	ORA	0,3347	TIONE DI TRENTO	0,2036
TORRITA DI SIENA	0,1518	CLOZ	0,0910	ORTISEI	0,6688	TIRES	0,2348
TREQUANDA	0,1426	COMANO TERME	0,1743	OSPEDALETTO	0,1134	TIROLO	0,3182
TRESANA	0,2256	COMMEZZADURA	0,1507	OSPESANA	0,2028	TON	0,1144
UFFZANO	0,2639	CONDINO	0,1186	PADEGNONE	0,1961	TONADICO	0,1953
VAGLI SOTTO	0,0589	CORNEDO ALL'ISARCO	0,2377	PALÙ DEL FERSINA	0,1283	TORCEGNO	0,1234
VAGLIA	0,3000	CORTACCIA SULLA STRADA DEL	0,2577	PANCCHIA	0,3072	TRAMBILENO	0,1985
VALANO	0,3392	VINO	0,2657	PANCINES	0,1822	TRANSACQUA	0,2404
VECCHIANO	0,2780	CORTINA SULLA STRADA DEL VINO	0,2434	PEIO	0,2217	TRENTO	0,3174
VERNIO	0,2574	CORVARA IN BADIA	0,4027	PELLIZZANO	0,1644	TRODENNA NEL PARCO NATURALE	0,2260
VIAREGGIO	0,3899	CROVIANA	0,1644	PELUOGO	0,1640	TURBE	0,1020
VICCHIO	0,2208	CUNEVO	0,1178	PERCA	0,1748	TUENNO	0,1455
VICOPISANO	0,2478	CURON VENOSTA	0,1482	PERGINE VALSUGANA	0,2132	ULTIMO	0,1973
VILLA BASILICA	0,1174	DAIANO	0,3314	PIEVE TESINO	0,1238	VADENA	0,2938
VILLA COLLEMANDINA	0,0704	DAMBEL	0,0995	PIEVE DI BONO	0,1060	VAL DI VIZZE	0,2469
VILLAFRANCA IN LUNIGIANA	0,2419	DARÈ	0,1457	PINZOLO	0,2479	VALDA	0,1777
VINCI	0,2663	DENNO	0,1195	PLAUS	0,1779	VALDAONE	0,1001
VOLTERRA	0,3005	DIMARO	0,2396	POMAROLO	0,1935	VALDAORA	0,2495
ZERI	0,1216	DOBBIACO	0,3137	PONTE GARDENA	0,2228	VAL FLORIANA	0,1623
		DON	0,1054	POSTAL	0,2171	VALLARSA	0,1655
		DRENA	0,2187	POZZA DI FASSA	0,2801	VALLE AURINA	0,1880
		DRO	0,3183	PRATO ALLO STELVIO	0,1429	VALLE DI CASIES	0,1373
		EGNA	0,3130	PREDALIA	0,1876	VANDOIRES	0,2388
		FAEDO	0,1395	PREDAZZO	0,3640	VARENA	0,3142
		FAI DELLA PAGANELLA	0,2454	PREDOI	0,1472	VARNA	0,2869
		FALZES	0,2194	PREORE	0,1217	VATTARO	0,1668
		FAVER	0,1605	PREZZO	0,0832	VELTURNO	0,2610
		FIÀVÈ	0,1343	PROVES	0,1188	VERANO	0,1782
		FIERA DI PRIMIERO	0,3038	RABBI	0,1947	VERMIGLIO	0,1694
		FIEROZZO	0,1258	RACINES	0,2600	VEZZANO	0,1627
		FIÈ ALLO SCILLAR	0,2690	RAGOLI	0,1962	VIGNOLA-FALESINA	0,1512
		FLAVON	0,1123	RASUN-ANTERSELVA	0,2128	VIGO RENDENA	0,2143
		FOLGARIA	0,3002	RENON	0,2578	VIGO DI FASSA	0,3015
		FONDO	0,1050	REVÒ	0,1118	VIGOLO VATTARO	0,1694
		FORNACE	0,1660	RIHANO	0,1814	VILLA AGNEDO	0,1320
		FORTEZZA	0,2465	RIO DI PUSTERIA	0,2672	VILLA LAGARINA	0,1936
		FRASSILONGO	0,1284	RIVA DEL GARDA	0,3603	VILLA RENDENA	0,2185
		FUNES	0,2405	RODONGO	0,1833	VILLABASSA	0,2094
		GAIS	0,2024	ROMALLO	0,1103	VILLANDRO	0,2340
		GARGAZZONE	0,2209	ROMENO	0,1108	VIPITENO	0,3123
		GARNIGA TERME	0,1177	RONCEGNO TERME	0,1203	VOLANO	0,1830
		GIOVO	0,1741	RONCHI VALSUGANA	0,1137	ZAMBANA	0,1742
		GIUSTINO	0,2787	RONCONE	0,1100	ZIANO DI FEMME	0,2061
		GLORENZA	0,1612	RONZO-CHIENIS	0,1759	ZUCLO	0,1108
		GRAUNO	0,1672	RONZONE	0,1190		
		GRIGNO	0,1189	ROVERETO	0,2397		

### REGIONE

#### TRENTINO-ALTO ADIGE

ALA	0,1641
ALBIANO	0,2070
ALDENO	0,1731
ALDINO	0,2477
AMBLAR	0,0983
ANDALO	0,3319
ANDRIANO	0,3102
ANTERIVO	0,2024
APPIANO SULLA STRADA DEL VINO	0,3653
ARCO	0,3559
AVELENGO	0,2197
AVIO	0,2058
BADIA	0,3834
BARBIANO	0,2185
BASELGA DI PINÈ	0,1860
BEDOLLO	0,1936
BESENELLO	0,1982
BIENO	0,1128
BLEGGIO SUPERIORE	0,1363
BOCENAGO	0,1736



## Elenco, per Regione, dei Comuni e del relativo livello dei canoni di locazione degli immobili

### REGIONE UMBRIA

ACQUASPARTA	0,1563
ALLERONA	0,1482
ALVIANO	0,1317
AMELIA	0,1740
ARRONE	0,1607
ASSISI	0,1908
ATTIGLIANO	0,1505
AVIGLIANO UMBRO	0,1235
BASCHI	0,1496
BASTIA UMBRA	0,1559
BETTONA	0,0850
BEVAGNA	0,1259
CALVI DELL'UMBRIA	0,1627
CAMPELLO SUL CLITUNNO	0,1161
CANNARA	0,0996
CASCIA	0,1012
CASTEL GIORGIO	0,1387
CASTEL RITALDI	0,0853
CASTEL VISCARDO	0,1344
CASTIGLIONE DEL LAGO	0,1428
CERRETO DI SPOLETO	0,0874
CITERNA	0,0948
CITTÀ DELLA PIEVE	0,1014
CITTÀ DI CASTELLO	0,1922
COLLAZZONE	0,1092
CORCIANO	0,1689
COSTACCIARO	0,0608
DERUTA	0,0995
FABRO	0,1493
FERENTILLO	0,1535
FICULLE	0,1432
FOLIGNO	0,1677
FOSSATO DI VICO	0,0582
FRATTA TODINA	0,0914
GIANO DELL'UMBRIA	0,0856
GIOVE	0,1570
GUALDO CATTANEO	0,0914
GUALDO TADINO	0,0897
GUARDEA	0,1325
GUBBIO	0,1246
LISCIANO NICCONI	0,1087
LUGNANO IN TEVERINA	0,1369
MAGIONE	0,1385
MARSCIANO	0,1152
MASSA MARTANA	0,0988
MONTE CASTELLO DI VIBIO	0,0928
MONTE SANTA MARIA TIBERINA	0,0889
MONTECASTRILLI	0,1376
MONTECCHIO	0,1376
MONTEFALCO	0,1003
MONTEFRANCO	0,1414
MONTEGABBIONE	0,1405
MONTELEONE D'ORVIETO	0,1432
MONTELEONE DI SPOLETO	0,1061
MONTONE	0,0817
NARNI	0,1715
NOCERA UMBRA	0,0860
NORCIA	0,1103
ORVIETO	0,2392
OTRICOLI	0,1554
PACIANO	0,1350
PANICALE	0,1152
PARRANO	0,1450
PASSIGNANO SUL TRASIMENO	0,1418
PENNA IN TEVERINA	0,1482
PERUGIA	0,2033
PIEGARO	0,0740
PIETRALUNGA	0,1053
POGGIODOMO	0,0773
POLINO	0,1393
PORANO	0,1478
PRECI	0,0665
SAN GEMINI	0,1476
SAN GIUSTINO	0,1152
SAN VENANZO	0,1132
SANT'ANATOLIA DI NARCO	0,0747
SCHEGGIA E PASCELUPO	0,0808
SCHEGGINO	0,0692
SELLANO	0,0800
SIGILLO	0,0927
SPELLO	0,1793
SPOLETO	0,1705
STRONCONE	0,1593
TERNI	0,2154
TODI	0,1419
TORGIANO	0,1009
TREVI	0,1325
TUORO SUL TRASIMENO	0,1106
UMBERTIDE	0,1122
VALFABRICA	0,0765
VALLO DI NERA	0,0848
VALTOPINA	0,0954


### REGIONE VALLE D'AOSTA /VALLÉE D'AOSTE

ALLEIN	0,2007
ANTEY-SAINT-ANDRÉ	0,1701
AOSTA	0,3360
ARNAD	0,1149
ARVIER	0,1621
AVISE	0,1532
AYAS	0,2873
AYMAVILLES	0,1804
BARD	0,1056
BIONAZ	0,2101
BRISOGNE	0,1877
BRUSSON	0,2492
CHALLAND-SAINT-ANSELME	0,1886
CHALLAND-SAINT-VICTOR	0,1350
CHAMBAVE	0,1843
CHAMOIS	0,2396
CHAMPDEPRAZ	0,1394
CHAMPORCHER	0,1473
CHARVENSOD	0,1907
CHÂTILLON	0,1460
COGNE	0,3108
COURMAYEUR	0,4387
DONNAS	0,1103
DOUES	0,1999
EMARÈSE	0,1185
ETROUBLES	0,2073
FONTAINEMORE	0,1128
FÉNIS	0,1943
GABY	0,1620
GIGNOD	0,1827
GRESSAN	0,2085
GRESSONEY-LA-TRINITÉ	0,2946
GRESSONEY-SAINT-JEAN	0,3271
HÔNE	0,1000
INTROD	0,1646
ISSIME	0,1535
ISSOGNE	0,1026
JOVENÇAN	0,1767
LA MAGDELEINE	0,2107
LA SALLE	0,2225
LA THUILE	0,2473
LILLIANES	0,1093
MONTJOVET	0,1045
MORGEX	0,2471
NUS	0,1997
OLLOMONT	0,1787
OYACE	0,1743
PERLOZ	0,1045
POLLEIN	0,1979
PONT-SAINT-MARTIN	0,1245
PONTBOSET	0,0973
PONTEY	0,1764
PRÉ-SAINT-DIDIER	0,3352
QUART	0,1934
RHÈMES-NOTRE-DAME	0,1565
RHÈMES-SAINT-GEORGES	0,1118
ROISAN	0,1867
SAINT-CHRISTOPHE	0,2172
SAINT-DENIS	0,1387
SAINT-MARCEL	0,1795
SAINT-NICOLAS	0,1715
SAINT-OYEN	0,1692
SAINT-PIERRE	0,1984
SAINT-RHÉMY-EN-BOSSÉS	0,1710
SAINT-VINCENT	0,2052
SARRE	0,1895
TORGNON	0,1711
VALGRISENCHÉ	0,1146
VALPELLINE	0,1800
VALSAVARENCHÉ	0,1148
VALTOURNENCHÉ	0,2799
VERRAYES	0,1774
VERRÈS	0,1126
VILLENEUVE	0,1596

### REGIONE VENETO

ABANO TERME	0,2856
ADRIA	0,1432
AFFI	0,2765
AGNA	0,1141
AGORDO	0,1720
AGUGLIARO	0,1330
ALANO DI PIAVE	0,0912
ALBAREDO D'ADIGE	0,2095
ALBETTONI	0,1343
ALBIGNASEGO	0,1923
ALLEGHE	0,1959
ALONTE	0,2075
ALTAVILLA VICENTINA	0,1715
ALTISSIMO	0,1449
ALTIVOLE	0,1593
ANGIARI	0,1704
ANGUILLARA VENETA	0,1111

ANNONE VENETO	0,1443	CAVASO DEL TOMBA	0,1298
ARCADE	0,1477	CAZZANO DI TRAMIGNA	0,1883
ARCOLE	0,2257	CEGGIA	0,1443
ARCUGNANO	0,1717	CENCENIGHE AGORDINO	0,1420
ARIANO NEL POLESINE	0,0822	CENESELLI	0,0822
ARQUÀ PETRARCA	0,2127	CEREA	0,1715
ARQUÀ POLESINE	0,0822	CEREGNANO	0,0822
ARRE	0,1105	CERRO VERONESE	0,1417
ARSIERO	0,1935	CERVARESE SANTA CROCE	0,1750
ARSIÈ	0,0869	CESIOMAGGIORE	0,1175
ARZERGRANDE	0,1247	CESSALTO	0,1443
ARZIGNANO	0,1759	CHIAMPO	0,1919
ASIAGO	0,1746	CHIARANO	0,1357
ASIGLIANO VENETO	0,1415	CHIES D'ALPAGO	0,0783
ASOLO	0,2427	CHIOGGIA	0,2189
AURONZO DI CADORE	0,1868	CHIUPPANO	0,1627
BADIA CALAVENA	0,1449	CIBIANA DI CADORE	0,1200
BADIA POLESINE	0,1287	CIMADOLMO	0,1388
BAGNOLI DI SOPRA	0,1329	CINTO CAOMAGGIORE	0,1254
BAGNOLO DI PO	0,0780	CINTO EUGANEO	0,1361
BAONE	0,1455	CIMON DEL GRAPPA	0,1043
BARBARANO VICENTINO	0,1571	CISON DI VALMARINO	0,1086
BARBONA	0,0929	CITTADELLA	0,2919
BARDOLENO	0,4469	CODEVIGO	0,1254
BASSANO DEL GRAPPA	0,1517	COGOGNÈ	0,1431
BATTAGLIA TERME	0,1671	COGOLLO DEL CENGIO	0,1930
BELFIORE	0,2377	COLLE SANTA LUCIA	0,1258
BELLUNO	0,1788	COLLE UMBERTO	0,1431
BERGANTINO	0,0899	COLOGNA VENETA	0,2095
BEVILACQUA	0,1581	COLOGNOLA AI COLLI	0,2435
BOARA PISANI	0,1524	COMELICO SUPERIORE	0,0897
BOLZANO VICENTINO	0,1695	CONA	0,1162
BONAVIGO	0,1704	CONCAMARISE	0,1225
BORCA DI CADORE	0,1996	CONCO	0,1332
BORGORICCO	0,1612	CONCORDIA SAGITTARIA	0,1443
BORSO DEL GRAPPA	0,1351	CONEGLIANO	0,2607
BOSARO	0,0822	CONSELVE	0,1458
BOSCHI SANT'ANNA	0,1581	CORBOLA	0,0780
BOSCO CHESANUOVA	0,1417	CORDIGNANO	0,1044
BOVOLENTA	0,1340	CORONE VICENTINO	0,1758
BOVOLONE	0,1904	CORNUDA	0,1413
BREDA DI PIAVE	0,1431	CORREZZOLA	0,1221
BREGANZE	0,2029	CORTINA D'AMPEZZO	0,8807
BRENDOLA	0,1682	COSTA DI ROVIGO	0,0822
BRENTINO BELLUNO	0,2336	COSTABISSARA	0,2113
BRENZONE SUL GARDA	0,2364	COSTERMANO	0,2364
BRESSANVIDO	0,1651	CREAZZO	0,1854
BROGLIANO	0,1747	CRESPADORO	0,1857
BRUGINE	0,1248	CRESPANO DEL GRAPPA	0,1304
BUSOLENGO	0,2937	CRESPINO	0,0780
BUTTAPIETRA	0,2607	CROCETTA DEL MONTELO	0,1431
CADONEGHE	0,2189	CURTAROLO	0,1743
CAERANO DI SAN MARCO	0,1710	DANTA DI CADORE	0,0809
CALALZO DI CADORE	0,1467	DOLCÈ	0,1863
CALDIERO	0,2734	DOLO	0,1444
CALDOGNO	0,2226	DOMEGGHE DI CADORE	0,1346
CALTO	0,1081	DUE CARRARE	0,1829
CALTRANO	0,1856	DUEVILLE	0,1924
CALVENE	0,1716	ENEGO	0,1315
CAMISANO VICENTINO	0,1614	ERACLEA	0,1443
CAMPAGNA LUPATA	0,1444	ERBEZZO	0,1955
CAMPAGLIA DEI BERICI	0,1356	ERBÈ	0,1250
CAMPO SAN MARTINO	0,1842	ESTE	0,1651
CAMPODARSEGO	0,1763	FALCADE	0,2038
CAMPORARO	0,1660	FARA VICENTINO	0,1700
CAMPOLONGO MAGGIORE	0,1770	FARRA D'ALPAGO	0,1237
CAMPOLONGO SUL BRENTA	0,1368	FARRA DI SOLIGO	0,1440
CAMPONOGARA	0,1444	FELTRE	0,1255
CAMPOSAMPIERO	0,2028	FERRARA DI MONTE BALDO	0,2336
CANALE D'AGORDO	0,1299	FICAROLO	0,0822
CANARO	0,0822	FIESSO UMBERTIANO	0,0780
CANDA	0,0807	FIESSO D'ARTICO	0,1674
CANDIANA	0,1126	FOLLINA	0,1065
CAORLE	0,1577	FONTANELLE	0,1450
CAPPELLA MAGGIORE	0,1098	FONTANIVA	0,1913
CAPRINO VERONESE	0,2336	FORTE	0,1607
CARBONERA	0,1737	FONZASO	0,1059
CARCIERI	0,1139	FORNO DI ZOLDO	0,1044
CARMIGNANO DI BRENTA	0,1780	FOSSALTA DI PIAVE	0,1641
CARRÈ	0,1986	FOSSALTA DI PORTOGRUARO	0,1464
CARTIGLIANO	0,1422	FOSSÒ	0,1444
CARTURA	0,1663	FOZA	0,1502
CASALE DI SCODOSIA	0,1524	FRASSINELLE POLESINE	0,0780
CASALE SUL SILE	0,1431	FRATTA POLESINE	0,0822
CASALEONE	0,1225	FREGONA	0,1052
CASALSERUGO	0,1700	FUMANE	0,2081
CASIER	0,1823	GAJARINE	0,1473
CASSOLA	0,1807	GAIBA	0,1081
CASTAGNARO	0,0822	GALLIERA VENETA	0,1488
CASTEGNERO	0,1621	GALLIO	0,2247
CASTEL D'AZZANO	0,3051	GALZIGNANO TERME	0,1770
CASTELBALDO	0,0887	GAMBELLARA	0,2281
CASTELCUCCO	0,1168	GAMBUGLIANO	0,1854
CASTELFRANCO VENETO	0,2103	GARDA	0,2364
CASTELGOMBERTO	0,1709	GAVELLO	0,0780
CASTELGUGLIELMO	0,0780	GAZZO	0,1647
CASTELLO DI GODEGO	0,1679	GAZZO VERONESE	0,1225
CASTELMASSA	0,1146	GIACCANO CON BARUCHELLA	0,0780
CASTELNOVO BARIANO	0,0822	GIAVERA DEL MONTELO	0,1601
CASTELNUOVO DEL GARDA	0,2765	GODEGA DI SANT'URBANO	0,1473
CAVAION VERONESE	0,4469	GORGIO AL MONTICANO	0,1477
CAVALLINO-TREPONTI	0,1427	GOSALDO	0,0984
CAVARZERE	0,1432	GRANCONA	0,1378





## Elenco, per Regione, dei Comuni e del relativo livello dei canoni di locazione degli immobili

GRANTORTO	0,1640	OCCHIOBELLO	0,1261	SAN MARTINO BUON ALBERGO	0,2734	VALSTAGNA	0,1395
GRANZE	0,0993	ODERZO	0,2228	SAN MARTINO DI LUPARI	0,1539	VAZZOLA	0,1468
GREZZANA	0,2081	OPPEANO	0,2543	SAN MARTINO DI VENEZZE	0,0780	VEDELAGO	0,1509
GRISIGNANO DI ZOCCO	0,1746	ORGIANO	0,1405	SAN MAURO DI SALINE	0,2595	VEGGIANO	0,1657
GRUARO	0,1437	ORMELLE	0,1385	SAN MICHELE AL TAGLIAMENTO	0,1577	VELO VERONESE	0,1857
GRUMOLO DELLE ABBADESSE	0,1773	ORSAGO	0,1440	SAN NAZARIO	0,1376	VELO D'ASTICO	0,1735
GUARDA VENETA	0,0780	OSPEDALETTO EUGANEO	0,1581	SAN NICOLÒ DI COMELICO	0,0781	VENEZIA	0,4344
ILLASI	0,2508	OSPITALE DI CADORE	0,0636	SAN PIETRO MUSSOLINO	0,1523	VERONA	0,3002
ISOLA RIZZA	0,1942	PADERNO DEL GRAPPA	0,1313	SAN PIETRO VIMINARIO	0,1390	VERONELLA	0,2095
ISOLA VICENTINA	0,2193	PADOVA	0,2579	SAN PIETRO DI CADORE	0,1114	VESCOVANA	0,1362
ISOLA DELLA SCALA	0,2470	PAESE	0,1732	SAN PIETRO DI FELETTO	0,1587	VESTENANOVA	0,1449
ISTRANA	0,1431	PALÙ	0,2543	SAN PIETRO DI MORUBIO	0,1715	VICENZA	0,2758
JESOLO	0,1427	PAPOZZE	0,0780	SAN PIETRO IN CARIANO	0,2333	VIDOR	0,1459
LA VALLE AGORDINA	0,0964	PASTRENGO	0,2765	SAN PIETRO IN GIU	0,1883	VIGASIO	0,3051
LAGHI	0,2005	PEDAVENE	0,1158	SAN POLO DI PIAVE	0,1443	VIGHIZZOLO D'ESTE	0,1362
LAMON	0,0826	PEDEMONTE	0,2220	SAN STINO DI LIVENZA	0,1443	VIGO DI CADORE	0,1344
LASTERBASSE	0,1641	PEDEROBBA	0,1345	SAN TOMASO AGORDINO	0,1221	VIGODARZERE	0,1917
LAVAGNO	0,2734	PERAROLO DI CADORE	0,0736	SAN VENDEMIANO	0,1716	VIGONOVO	0,1909
LAZISE	0,4469	PERNUMIA	0,1550	SAN VITO DI CADORE	0,3754	VIGONZA	0,2000
LEGNAGO	0,1715	PESCANTINA	0,2272	SAN VITO DI LEGUZZANO	0,2207	VILLA BARTOLOMEA	0,0822
LEGNARO	0,1652	PESCHIERA DEL GARDA	0,4469	SAN ZENO DI MONTAGNA	0,2336	VILLA ESTENSE	0,1231
LENDINARA	0,1181	PETTORAZZA GRIMANI	0,0898	SAN ZENONE DEGLI EZZELINI	0,1431	VILLA DEL CONTE	0,1504
LENTIARI	0,1117	PIACENZA D'ADIGE	0,1183	SANDRIGO	0,1659	VILLADOSE	0,1153
LIMANA	0,1203	PIANEZZE	0,1571	SANGUINETTO	0,1225	VILLAFRANCA PADOVANA	0,1679
LIMENA	0,1912	PIANIGA	0,1485	SANT'AMBROGIO DI VALPOLICELLA	0,2871	VILLAFRANCA DI VERONA	0,3001
LIVINALLONGO DEL COL DI LANA	0,1903	PIAZZOLA SUL BRENTA	0,1940	SANT'ANGELO DI PIOVE DI SACCO	0,1399	VILLAGA	0,1404
LONGARE	0,1763	PIEVE D'ALPAGO	0,0991	SANT'ANNA D'ALFAEDO	0,1417	VILLAMARZANA	0,0780
LONGARONE	0,1085	PIEVE DI CADORE	0,1468	SANT'ELENA	0,1043	VILLANOVA MARCHESANA	0,0780
LONIGO	0,2257	PIEVE DI SOLIGO	0,1713	SANT'URBANO	0,1183	VILLANOVA DEL GHEBBO	0,0822
LOREGGIA	0,1540	PINCARA	0,0780	SANTA GIUSTINA	0,1321	VILLANOVA DI CAMBOSAMPIERO	0,1485
LORENZAGO DI CADORE	0,1329	PIOMBINO DESE	0,1537	SANTA GIUSTINA IN COLLE	0,1636	VILLAVERLA	0,2090
LOREO	0,0822	PIOVE DI SACCO	0,1653	SANTA LUCIA DI PIAVE	0,1742	VILLORBA	0,1737
LORIA	0,1431	PIOVENE ROCCHETTE	0,1744	SANTA MARGHERITA D'ADIGE	0,1476	VITTORIO VENETO	0,1932
LOZZO ATESTINO	0,1390	POJANA MAGGIORE	0,1326	SANTA MARIA DI SALA	0,1772	VO'	0,1654
LOZZO DI CADORE	0,1134	POLESELLA	0,1198	SANTO STEFANO DI CADORE	0,1390	VODO CADORE	0,1414
LUGO DI VICENZA	0,1737	POLVERARA	0,1196	SANTORSO	0,1792	VOLPAGO DEL MONTELO	0,1431
LUSIA	0,0822	PONSO	0,1343	SAONARA	0,1909	VOLTAGO AGORDINO	0,1018
LUSIANA	0,1598	PONTE SAN NICOLÒ	0,1892	SAPPADA	0,1835	ZANÈ	0,2182
MALCESINE	0,1992	PONTE DI PIAVE	0,1710	SARCEDO	0,2092	ZENSON DI PIAVE	0,1392
MALO	0,1739	PONTE NELLE ALPI	0,1366	SAREGO	0,1661	ZERMEGHEDO	0,1659
MANSUÈ	0,1410	PONTECCHIO POLESINE	0,0835	SARMEDE	0,1044	ZERO BRANCO	0,1431
MARANO VICENTINO	0,2055	PONTELONGO	0,1241	SCHIAVON	0,1665	ZEVIO	0,2543
MARANO DI VALPOLICELLA	0,2081	PONZANO VENETO	0,1819	SCHIO	0,1843	ZIMELLA	0,2095
MARCON	0,1801	PORTO TOLLE	0,1224	SCORZÈ	0,1801	ZOLDO ALTO	0,2120
MARENO DI PIAVE	0,1710	PORTO VIRO	0,0925	SEDICO	0,1550	ZOPPE DI CADORE	0,0845
MAROSTICA	0,1570	PORTOBUFFOLÈ	0,1391	SEGUSINO	0,1597	ZOVENCEDO	0,1398
MARTELLAGO	0,1801	PORTOGRUARO	0,1437	SELVA DI CADORE	0,1466	ZUGLIANO	0,2109
MASER	0,1446	POSINA	0,1940	SELVA DI PROGNO	0,1857		
MASERADA SUL PIAVE	0,1473	POSSAGNO	0,1198	SELVAZZANO DENTRO	0,1901		
MASERA DI PADOVA	0,1696	POVE DEL GRAPPA	0,1601	SEREN DEL GRAPPA	0,0896		
MASI	0,0950	POVEGLIANO	0,1431	SERNAGLIA DELLA BATTAGLIA	0,1487		
MASON VICENTINO	0,1781	POVEGLIANO VERONESE	0,3051	SILEA	0,1737		
MASSANZAGO	0,1351	POZZOLEONE	0,1767	SOAVE	0,2533		
MEDUNA DI LIVENZA	0,1415	POZZONOVO	0,1390	SOLAGNA	0,1368		
MEGLIADINO SAN FIDENZIO	0,1570	PRAMAGGIORE	0,1205	SOLESINO	0,1457		
MEGLIADINO SAN VITALE	0,1550	PREGANZIOL	0,1801	SOMMACAMPAGNA	0,2704		
MEL	0,1128	PRESSANA	0,1634	SONA	0,2810		
MELARA	0,0822	PUOS D'ALPAGO	0,1171	SORGÀ	0,1212		
MEOLO	0,1641	QUARTO D'ALTINO	0,1737	SOSPIROLO	0,0910		
MERLARA	0,0955	QUERO VAS	0,0750	SOSSANO	0,1405		
MESTRINO	0,1606	QUINTO VICENTINO	0,1639	SOVERZENE	0,0785		
MEZZANE DI SOTTO	0,3139	QUINTO DI TREVISO	0,1737	SOVIZZO	0,1804		
MIANE	0,1086	RECOARO TERME	0,2160	SOVRAMONTE	0,0888		
MINERBE	0,1600	REFRONTOLO	0,1440	SPINERÀ	0,2309		
MIRA	0,4544	RESANA	0,1431	SPRESANO	0,1715		
MIRANO	0,2309	REVINE LAGO	0,1044	STANGHELLA	0,1626		
MOGLIANO VENETO	0,2309	RIESE PIO X	0,1505	STIENTA	0,0822		
MOLVENA	0,1542	RIVAMONTE AGORDINO	0,1051	STRA	0,1681		
MONASTIER DI TREVISO	0,1641	RIVOLI VERONESE	0,2333	SUSEGANA	0,1722		
MONFUMO	0,1259	ROANA	0,2197	TAGLIO DI PO	0,1063		
MONSELICE	0,1678	ROCCA PIETORE	0,1271	TAIBON AGORDINO	0,1199		
MONTAGNANA	0,1775	ROMANO D'EZZELINO	0,1799	TAMBRE	0,1206		
MONTE DI MALO	0,1571	RONCADE	0,1427	TARZO	0,1164		
MONTEBELLO VICENTINO	0,1674	RONCO ALL'ADIGE	0,2257	TEGLIO VENETO	0,1059		
MONTEBELLUNA	0,2196	RONCA	0,1636	TEOLO	0,2063		
MONTECCHIA DI CROSARA	0,1877	ROSOLINA	0,1558	TERRASSA PADOVANA	0,1127		
MONTECCHIO MAGGIORE	0,1740	ROSSANO VENETO	0,1627	TERRAZZO	0,1395		
MONTECCHIO PRECALCINO	0,1923	ROSÀ	0,1423	TEZZE SUL BRENTA	0,1464		
MONTEFORTE D'ALPONE	0,2533	ROTO	0,1785	THIENE	0,2268		
MONTEGALDA	0,1739	ROVERCHIARA	0,1886	TOMBOLO	0,1620		
MONTEGALDELLA	0,1756	ROVEREDO DI GUÀ	0,1486	TONEZZA DEL CIMONE	0,1895		
MONTEGROTTO TERME	0,2389	ROVERÈ VERONESE	0,1857	TORRE DI MOSTO	0,1443		
MONTEVIALE	0,1855	ROVIGO	0,2006	TORREBELVICINO	0,2000		
MONTICELLO CONTE OTTO	0,1948	ROVOLON	0,1572	TORREGLIA	0,2049		
MONTORSO VICENTINO	0,1655	RUBANO	0,1812	TORRI DEL BENACO	0,2364		
MORGANO	0,1431	SACCOLONGO	0,1543	TORRI DI QUARTESOLO	0,2019		
MORIAGO DELLA BATTAGLIA	0,1517	SALARA	0,1081	TREBASELEGHE	0,1772		
MOSSANO	0,1621	SALCEDO	0,1682	TRECENTA	0,0822		
MOTTA DI LIVENZA	0,1705	SALETTO	0,1550	TREGNAGO	0,2678		
MOZZECANE	0,1518	SALGAREDA	0,1442	TREVENZUOLO	0,1212		
MUSILE DI PIAVE	0,1641	SALIZZOLE	0,1225	TREVIGNANO	0,1729		
MUSSOLENTE	0,1708	SALZANO	0,1431	TREVISIO	0,2750		
NANTO	0,1621	SAN BELLINO	0,0780	TRIBANO	0,1309		
NEGRAR	0,2081	SAN BIAGIO DI CALLALTA	0,1729	TRICHIANA	0,1129		
NERVESIA DELLA BATTAGLIA	0,1431	SAN BONIFACIO	0,2474	TRISSINO	0,2000		
NOALE	0,1772	SAN DONÀ DI PIAVE	0,1442	URBANA	0,1666		
NOGARA	0,1203	SAN FIOR	0,1679	VALDAGNO	0,2209		
NOGAROLE ROCCA	0,1212	SAN GERMANO DEI BERICI	0,1464	VALDASTICO	0,1641		
NOGAROLE VICENTINO	0,1557	SAN GIORGIO DELLE PERTICHE	0,1665	VALDOBBIADENE	0,1491		
NOVE	0,1406	SAN GIORGIO IN BOSCO	0,1744	VALEGGIO SUL MINCIO	0,2704		
NOVENTA PADOVANA	0,1901	SAN GIOVANNI ILARIONE	0,1849	VALLADA AGORDINA	0,1415		
NOVENTA VICENTINA	0,1485	SAN GIOVANNI LUPATOTO	0,3006	VALLE DI CADORE	0,1482		
NOVENTA DI PIAVE	0,1442	SAN GREGORIO NELLE ALPI	0,0947	VALLI DEL PASUBIO	0,2099		



## SUB ALLEGATO 5.B

---

ELENCO, PER REGIONE, DELLE PROVINCE E DEL  
RELATIVO LIVELLO DEI CANONI DI LOCAZIONE DEGLI  
IMMOBILI



## Elenco, per Regione, delle Province e del relativo livello dei canoni di locazione degli immobili

**REGIONE  
ABRUZZO**

CHIETI	0,1696
L'AQUILA	0,1338
PESCARA	0,2324
TERAMO	0,1094

**REGIONE  
BASILICATA**

MATERA	0,1065
POTENZA	0,0515

**REGIONE  
CALABRIA**

CATANZARO	0,1545
COSENZA	0,1353
CROTONE	0,1378
REGGIO DI CALABRIA	0,1385
VIBO VALENTIA	0,1050

**REGIONE  
CAMPANIA**

AVELLINO	0,1126
BENEVENTO	0,2434
CASERTA	0,1035
NAPOLI	0,1753
SALERNO	0,1212

**REGIONE  
EMILIA-ROMAGNA**

BOLOGNA	0,2686
FERRARA	0,1982
FORLÌ-CESENA	0,2418
MODENA	0,2440
PARMA	0,1830
PIACENZA	0,1552
RAVENNA	0,1744
REGGIO NELL'EMILIA	0,1565
RIMINI	0,3359

**REGIONE  
FRIULI-VENEZIA GIULIA**

GORIZIA	0,1766
PORDENONE	0,1631
TRIESTE	0,2159
UDINE	0,1419

**REGIONE  
LAZIO**

FROSINONE	0,1838
LATINA	0,1969
RIETI	0,2461
ROMA	0,4783
VITERBO	0,1695

**REGIONE  
LIGURIA**

GENOVA	0,3093
IMPERIA	0,3505
LA SPEZIA	0,2881
SAVONA	0,3034

**REGIONE  
LOMBARDIA**

BERGAMO	0,2278
BRESCIA	0,2373
COMO	0,1890
CREMONA	0,1277
LECCO	0,1879
LODI	0,1572
MANTOVA	0,1435
MILANO	0,3056
MONZA E DELLA BRIANZA	0,2362
PAVIA	0,1580
SONDRIO	0,1713
VARESE	0,1842

**REGIONE  
MARCHE**

ANCONA	0,2479
ASCOLI PICENO	0,1847
FERMO	0,1692
MACERATA	0,1595
PESARO E URBINO	0,2059

**REGIONE  
MOLISE**


CAMPOBASSO	0,1235
ISERNIA	0,1206

**REGIONE  
PIEMONTE**

ALESSANDRIA	0,1522
ASTI	0,0912
BIELLA	0,0918
CUNEO	0,1676
NOVARA	0,1139
TORINO	0,2722
VERBANO-CUSIO-OSSOLA	0,1579
VERCELLI	0,1314

**REGIONE  
PUGLIA**

BARI	0,2138
BARLETTA-ANDRIA-TRANI	0,1679
BRINDISI	0,1406
FOGGIA	0,1859
LECCE	0,0988
TARANTO	0,1894



## Elenco, per Regione, delle Province e del relativo livello dei canoni di locazione degli immobili

### REGIONE SARDEGNA

CAGLIARI	0,2674
CARBONIA-IGLESIAS	0,1684
MEDIO CAMPIDANO	0,1393
NUORO	0,0910
OGLIASTRA	0,0923
OLBIA-TEMPIO	0,3497
ORISTANO	0,0862
SASSARI	0,2458

### REGIONE SICILIA

AGRIGENTO	0,0872
CALTANISSETTA	0,0739
CATANIA	0,1828
ENNA	0,0976
MESSINA	0,1950
PALERMO	0,1363
RAGUSA	0,1297
SIRACUSA	0,1501
TRAPANI	0,1672

### REGIONE TOSCANA

AREZZO	0,2221
FIRENZE	0,3877
GROSSETO	0,3013
LIVORNO	0,3735
LUCCA	0,2676
MASSA-CARRARA	0,3080
PISA	0,2890
PISTOIA	0,2966
PRATO	0,3793
SIENA	0,2578

### TRENTINO-ALTO ADIGE

BOLZANO/BOZEN	0,2926
TRENTO	0,2378

### REGIONE UMBRIA


PERUGIA	0,1549
TERNI	0,1913

### REGIONE VALLE D'AOSTA /VALLÉE D'AOSTE

VALLE D'AOSTA/VALLÉE D'AOSTE	0,2305
------------------------------	--------

### REGIONE VENETO

BELLUNO	0,1576
PADOVA	0,1937
ROVIGO	0,1247
TREVISO	0,1799
VENEZIA	0,2626
VERONA	0,2564
VICENZA	0,1928



## SUB ALLEGATO 5.C

---


### ELENCO PER REGIONE DEL LIVELLO DEI CANONI DI LOCAZIONE DEGLI IMMOBILI



## Elenco per Regione del livello dei canoni di locazione degli immobili

### REGIONE


ABRUZZO	0,1624
BASILICATA	0,0705
CALABRIA	0,1374
CAMPANIA	0,1525
EMILIA-ROMAGNA	0,2240
FRIULI-VENEZIA GIULIA	0,1654
LAZIO	0,4000
LIGURIA	0,3109
LOMBARDIA	0,2327
MARCHE	0,2022
MOLISE	0,1227
PIEMONTE	0,2067
PUGLIA	0,1715
SARDEGNA	0,2136
SICILIA	0,1482
TOSCANA	0,3205
TRENTINO-ALTO ADIGE	0,2646
UMBRIA	0,1643
VALLE D'AOSTA/VALLÉE D'AOSTE	0,2305
VENETO	0,2097



## SUB ALLEGATO 5.D

---

### ELENCO PER MACRO AREA DEL LIVELLO DEI CANONI DI LOCAZIONE DEGLI IMMOBILI



---

---

## Elenco per Macro Area del livello dei canoni di locazione degli immobili

### MACRO AREA

#### NORD-OVEST

LIGURIA	0,2333
LOMBARDIA	0,2333
PIEMONTE	0,2333
VALLE D'AOSTA/VALLÉE D'AOSTE	0,2333

### MACRO AREA

#### NORD-EST

EMILIA-ROMAGNA	0,2154
FRIULI-VENEZIA GIULIA	0,2154
TRENTINO-ALTO ADIGE	0,2154
VENETO	0,2154

### MACRO AREA

#### CENTRO

LAZIO	0,3306
MARCHE	0,3306
TOSCANA	0,3306
UMBRIA	0,3306

### MACRO AREA

#### SUD

ABRUZZO	0,1528
BASILICATA	0,1528
CALABRIA	0,1528
CAMPANIA	0,1528
MOLISE	0,1528
PUGLIA	0,1528

### MACRO AREA

#### ISOLE

SARDEGNA	0,1643
SICILIA	0,1643