

GAZZETTA  UFFICIALE  
DELLA REPUBBLICA ITALIANA

PARTE PRIMA

Roma - Mercoledì, 22 febbraio 2017

SI PUBBLICA TUTTI I  
GIORNI NON FESTIVI

DIREZIONE E REDAZIONE PRESSO IL MINISTERO DELLA GIUSTIZIA - UFFICIO PUBBLICAZIONE LEGGI E DECRETI - VIA ARENULA, 70 - 00186 ROMA  
AMMINISTRAZIONE PRESSO L'ISTITUTO POLIGRAFICO E ZECCA DELLO STATO - VIA SALARIA, 691 - 00138 ROMA - CENTRALINO 06-85081 - LIBRERIA DELLO STATO  
PIAZZA G. VERDI, 1 - 00198 ROMA

N. 12

DECRETO DEL PRESIDENTE DEL CONSIGLIO DEI MINISTRI  
29 dicembre 2016.

**Adozione delle note metodologiche relative alla procedura di calcolo per la determinazione dei fabbisogni standard ed il fabbisogno standard per ciascun comune delle regioni a statuto ordinario relativi alle funzioni di istruzione pubblica, alle funzioni riguardanti la gestione del territorio e dell'ambiente - servizio smaltimento rifiuti, alle funzioni nel settore sociale - servizi di asili nido, alle funzioni generali di amministrazione e controllo, alle funzioni di polizia locale, alle funzioni di viabilità e territorio, alle funzioni nel campo dei trasporti (trasporto pubblico locale) ed alle funzioni nel settore sociale al netto dei servizi di asili nido.**





# S O M M A R I O

---

DECRETO DEL PRESIDENTE DEL CONSIGLIO DEI MINISTRI 29 dicembre 2016.

*Adozione delle note metodologiche relative alla procedura di calcolo per la determinazione dei fabbisogni standard ed il fabbisogno standard per ciascun comune delle regioni a statuto ordinario relativi alle funzioni di istruzione pubblica, alle funzioni riguardanti la gestione del territorio e dell'ambiente - servizio smaltimento rifiuti, alle funzioni nel settore sociale - servizi di asili nido, alle funzioni generali di amministrazione e controllo, alle funzioni di polizia locale, alle funzioni di viabilità e territorio, alle funzioni nel campo dei trasporti (trasporto pubblico locale) ed alle funzioni nel settore sociale al netto dei servizi di asili nido. (17A01230) .....*

Pag. 1

ALLEGATI .....

» 3





# DECRETI PRESIDENZIALI

DECRETO DEL PRESIDENTE DEL CONSIGLIO DEI MINISTRI 29 dicembre 2016.

**Adozione delle note metodologiche relative alla procedura di calcolo per la determinazione dei fabbisogni standard ed il fabbisogno standard per ciascun comune delle regioni a statuto ordinario relativi alle funzioni di istruzione pubblica, alle funzioni riguardanti la gestione del territorio e dell'ambiente - servizio smaltimento rifiuti, alle funzioni nel settore sociale - servizi di asili nido, alle funzioni generali di amministrazione e controllo, alle funzioni di polizia locale, alle funzioni di viabilità e territorio, alle funzioni nel campo dei trasporti (trasporto pubblico locale) ed alle funzioni nel settore sociale al netto dei servizi di asili nido.**

## IL PRESIDENTE DEL CONSIGLIO DEI MINISTRI

Vista la legge 23 agosto 1988, n. 400, recante «Disciplina dell'attività di governo e ordinamento della Presidenza del Consiglio dei ministri»;

Vista la legge 5 maggio 2009, n. 42 e successive modificazioni, recante «Delega al Governo in materia di federalismo fiscale, in attuazione dell'art. 119 della Costituzione»;

Visto il decreto legislativo 26 novembre 2010, n. 216 e successive modificazioni, recante «Disposizioni in materia di determinazione dei costi e dei fabbisogni standard di comuni, città metropolitane e province», adottato in attuazione della delega contenuta nella predetta legge n. 42 del 2009;

Vista la lettera *b)* dell'art. 5 del citato decreto legislativo n. 216 del 2010, che prevede che la società Soluzioni per il sistema economico - Sose S.p.A. (già Società per gli studi di settore - Sose S.p.A.), di seguito Sose, provvede al monitoraggio della fase applicativa e all'aggiornamento delle elaborazioni relative alla determinazione dei fabbisogni standard;

Vista la lettera *e)* del medesimo art. 5 del decreto legislativo n. 216 del 2010, come modificata dall'art. 1, comma 31, della legge 28 dicembre 2015, n. 208, che prevede che le elaborazioni relative alla determinazione dei fabbisogni standard di cui alla lettera *b)* sono sottoposte alla Commissione tecnica per i fabbisogni standard, anche separatamente, per l'approvazione;

Visto il verbale della Commissione tecnica per i fabbisogni standard n. 15 del 13 settembre 2016, di approvazione della «revisione della metodologia dei fabbisogni standard dei comuni»;

Visto l'art. 6 del richiamato decreto legislativo n. 216 del 2010, come modificato dall'art. 1, comma 31, della legge 28 dicembre 2015, n. 208, che dispone che con uno o più decreti del Presidente del Consiglio dei ministri, previa deliberazione del Consiglio dei ministri e sentita la Conferenza Stato-città ed autonomie locali, sono adottati, anche separatamente, la nota metodologica relativa alla procedura di calcolo dei fabbisogni standard e il fabbisogno standard per ciascun comune, previa verifica da parte del Dipartimento della Ragioneria generale dello Stato del Ministero dell'economia e delle finanze, ai fini del rispetto dell'art. 1, comma 3;


Visto, altresì, il medesimo art. 6 del decreto legislativo n. 216 del 2010, secondo il quale, nel caso di adozione della nota metodologica relativa alla procedura di calcolo, decorsi quindici giorni dalla trasmissione alla Conferenza, lo schema è comunque trasmesso alle Camere ai fini dell'espressione del parere da parte della Commissione parlamentare per l'attuazione del federalismo fiscale e da parte delle commissioni parlamentari competenti per le conseguenze di carattere finanziario;

Visto il decreto del Presidente del Consiglio dei ministri 21 dicembre 2012, recante adozione della nota metodologica e del fabbisogno standard relativi, per i comuni, alle funzioni di polizia locale e, per le province, alle funzioni nel campo dello sviluppo economico - servizi del mercato del lavoro;

Visto il decreto del Presidente del Consiglio dei ministri 23 luglio 2014, recante adozione della nota metodologica e del fabbisogno standard relativi, per i comuni, alle funzioni generali di amministrazione, di gestione e di controllo;

Visto il decreto del Presidente del Consiglio dei ministri 27 marzo 2015, recante adozione delle note metodologiche e dei fabbisogni standard per ciascun comune delle regioni a statuto ordinario, relativi alle funzioni di istruzione pubblica, nel campo della viabilità e dei trasporti, di gestione del territorio e dell'ambiente e nel settore sociale;

Vista la documentazione recante la «revisione della metodologia dei fabbisogni standard dei comuni», nonché i coefficienti di riparto dei fabbisogni standard dei comuni per il 2016, trasmessa da Sose al Dipartimento della Ragioneria generale dello Stato e al Dipartimento delle finanze del Ministero dell'economia e delle finanze in data 13 settembre 2016;



Acquisito il parere favorevole del Dipartimento della Ragioneria generale dello Stato del Ministero dell'economia e delle finanze in ordine alla verifica ai fini del rispetto dei vincoli di cui al citato art. 1, comma 3, del decreto legislativo n. 216 del 2010;

Vista la preliminare deliberazione del Consiglio dei ministri, adottata nella riunione del 23 settembre 2016;

Sentita la Conferenza Stato-città e autonomie locali ai sensi del richiamato art. 6, comma 1, del decreto legislativo n. 216 del 2010 nella seduta del 27 settembre 2016;

Visti i pareri della Commissione parlamentare per l'attuazione del federalismo fiscale e delle Commissioni parlamentari competenti per le conseguenze di carattere finanziario;

Vista la deliberazione definitiva del Consiglio dei ministri, adottata nella riunione del 16 dicembre 2016;

Decreta:

#### Art. 1.

1. Sono adottate le note metodologiche relative alla procedura di calcolo per la determinazione dei fabbisogni standard ed il fabbisogno standard per ciascun comune delle regioni a statuto ordinario relativi alle funzioni di istruzione pubblica, alle funzioni riguardanti la gestione del territorio e dell'ambiente – servizio smaltimento rifiuti, alle funzioni nel settore sociale – servizi di asili nido, alle funzioni generali di amministrazione e controllo, alle funzioni di polizia locale, alle funzioni di viabilità e territorio, alle funzioni nel campo dei trasporti (trasporto pubblico locale) ed alle funzioni nel settore sociale al netto dei servizi di asili nido, allegati al presente decreto, di seguito indicati:

a) Nota metodologica recante determinazione dei fabbisogni standard per i comuni - FC03U - Funzioni di istruzione pubblica, e relativi allegati;

b) Nota metodologica recante determinazione dei fabbisogni standard per i comuni - FC05B - Funzioni riguardanti la gestione del territorio e dell'ambiente - Servizio smaltimento rifiuti, e relativi allegati;

c) Nota metodologica recante determinazione dei fabbisogni standard per i comuni - FC06B - Funzioni nel settore sociale - Servizio di asili nido, e relativi allegati;

d) Nota metodologica recante determinazione dei fabbisogni standard per i comuni - FC01 A/B/C/D - Funzioni generali di amministrazione, di gestione e di controllo, e relativi allegati;

e) Nota metodologica recante determinazione dei fabbisogni standard per i comuni - FC02U - Funzioni di polizia locale, e relativi allegati;

f) Nota metodologica recante determinazione dei fabbisogni standard per i comuni - FC04A - Funzioni nel campo della viabilità, e relativi allegati;

g) Nota metodologica recante determinazione dei fabbisogni standard per i comuni - FC05A - Funzioni riguardanti la gestione del territorio e dell'ambiente - servizio smaltimento rifiuti, e relativi allegati;

h) Nota metodologica recante determinazione dei fabbisogni standard per i comuni - FC04B - Funzioni nel campo dei trasporti, e relativi allegati;

i) Nota metodologica recante determinazione dei fabbisogni standard per i comuni - FC06A - Funzioni nel settore sociale al netto del servizio di asili nido, e relativi allegati.

#### Art. 2.

1. I comuni delle regioni a statuto ordinario danno adeguata pubblicità al presente decreto sul proprio sito istituzionale, nonché attraverso le ulteriori forme di comunicazione del proprio documento di bilancio.

Il presente decreto sarà trasmesso ai competenti organi per il controllo e pubblicato nella *Gazzetta Ufficiale* della Repubblica italiana.

Roma, 29 dicembre 2016

*Il Presidente del Consiglio dei ministri:* GENTILONI SILVERI

Registrato alla Corte dei conti il 2 febbraio 2017

Ufficio controllo atti P.C.M. Ministeri giustizia e affari esteri, reg.ne prev. n. 277



# Revisione della metodologia dei fabbisogni standard dei comuni

*in base all'art. 6 D. Lgs. 26 novembre 2010, n. 216*

SOSE - SOLUZIONI PER IL SISTEMA ECONOMICO S.P.A.


**SOSE** 

13 Settembre 2016



## INDICE

Elenco delle figure .....	
Elenco delle tabelle .....	
Elenco delle abbreviazioni .....	
<b>Introduzione</b> .....	
<b>Il contesto teorico di riferimento</b> .....	
<b>Il modello di riferimento</b> .....	
<b>Le scelte di fondo del nuovo impianto metodologico</b> .....	
<b>La stima del modello e il calcolo dei fabbisogni standard</b> .....	
<b>La banca dati per il calcolo dei fabbisogni standard</b> .....	
L'aggiornamento dei dati all'annualità 2013 .....	
La spesa storica di riferimento .....	
I prezzi dei fattori produttivi .....	
I comuni in forma associata .....	
<b>I Modello di stima - Funzione di costo</b>	
<b>1 LE FUNZIONI DI ISTRUZIONE PUBBLICA</b> .....	
1.1 L'ambito di riferimento e le forme di gestione .....	
1.2 La definizione del campione di riferimento e della relativa spesa storica .....	
1.3 La definizione delle variabili e la stima della funzione di costo .....	
1.4 Le regole seguite per il calcolo dei fabbisogni standard .....	
1.4.1 L'attribuzione dei valori MIUR ai comuni in gestione associata .....	
<b>2 LE FUNZIONI RIGUARDANTI LA GESTIONE DEL TERRITORIO E DELL'AMBIENTE- SERVIZIO SMALTIMENTO RIFIUTI</b> .....	
2.1 L'ambito di riferimento e le forme di gestione .....	
2.2 La definizione del campione di riferimento e della relativa spesa storica .....	
2.3 La definizione delle variabili e la stima della funzione di costo .....	
2.4 Le regole seguite per il calcolo dei fabbisogni standard .....	
<b>3 LE FUNZIONI NEL SETTORE SOCIALE - SERVIZI DI ASILI NIDO</b> .....	
3.1 L'ambito di riferimento e le forme di gestione .....	
3.2 La definizione del campione di riferimento e della relativa spesa storica .....	
3.3 La definizione delle variabili e la stima della funzione di costo .....	
3.4 Le regole seguite per il calcolo dei fabbisogni standard .....	
<b>II Modello di stima - Funzione di spesa</b>	
<b>4 LE FUNZIONI GENERALI DI AMMINISTRAZIONE GESTIONE E CONTROLLO</b> .....	
4.1 L'ambito di riferimento e le forme di gestione .....	
4.2 La definizione del campione di riferimento e della relativa spesa storica .....	
4.3 La definizione delle variabili e la stima della funzione di spesa .....	
4.4 Le regole seguite per il calcolo dei fabbisogni standard .....	
<b>5 LE FUNZIONI DI POLIZIA LOCALE</b> .....	





5.1	L'ambito di riferimento e le forme di gestione .....
5.2	La definizione del campione di riferimento e della relativa spesa storica .....
5.3	La definizione e la stima della funzione di spesa .....
5.4	Le regole seguite per il calcolo dei fabbisogni standard .....
<b>6</b>	<b>LE FUNZIONI DI VIABILITA' E TERRITORIO .....</b>
6.1	L'ambito di riferimento e le forme di gestione .....
6.2	La definizione del campione di riferimento e della relativa spesa storica .....
6.3	La definizione e la stima della funzione di spesa .....
6.4	Le regole seguite per il calcolo dei fabbisogni standard .....

### III Modello di stima - Funzione di spesa aumentata

<b>7</b>	<b>LE FUNZIONI NEL CAMPO DEI TRASPORTI (TRASPORTO PUBBLICO LOCALE) .....</b>
7.1	L'ambito di riferimento e le forme di gestione .....
7.2	La definizione del campione di riferimento e della relativa spesa storica .....
7.3	La definizione delle variabili e la stima della funzione di spesa .....
7.4	Le regole seguite per il calcolo dei fabbisogni standard .....
<b>8</b>	<b>LE FUNZIONI NEL SETTORE SOCIALE AL NETTO DEL SERVIZIO DI ASILI NIDO .....</b>
8.1	L'ambito di riferimento e le forme di gestione .....
8.2	La definizione del campione di riferimento e della relativa spesa storica .....
8.3	La definizione delle variabili e la stima della funzione di spesa .....
8.4	Le regole seguite per il calcolo dei fabbisogni standard .....

BIBLIOGRAFIA .....


### IV APPENDICI

Appendice A	<b>LE FORME DI GESTIONE .....</b>
	Le forme di gestione relative alle funzioni Generali di amministrazione di gestione e di controllo ...
	Le forme di gestione relative alle funzioni di Istruzione pubblica .....
	Le forme di gestione relative alle funzioni di Viabilità e Territorio .....
	Le forme di gestione relative alle funzioni nel settore Sociale al netto del servizio asili nido .....
Appendice B	<b>IL CALCOLO E LA NORMALIZZAZIONE DELLE VARIABILI RELATIVE AI PREZZI DEGLI INPUT .....</b>
	I prezzi desunti da fonte esterna al questionario .....
	I prezzi desunti dal questionario FC10U .....
	La procedura di normalizzazione .....
Appendice C	<b>L'ANALISI DI ROBUSTEZZA DELLE STIME .....</b>
Appendice D	<b>L'ANALISI DEI CLUSTER E L'ANALISI DISCRIMINANTE .....</b>
	La metodologia per l'individuazione dei gruppi omogenei .....
	L'analisi discriminante .....
	L'individuazione dei gruppi omogenei di comuni .....
	<i>Il servizio smaltimento rifiuti .....</i>
	<i>Le funzioni di Istruzione pubblica e servizio Asili nido .....</i>
Appendice E	<b>L'ETERogeneità, LA DIPENDENZA E LE MISURE DI CORRELAZIONE SPAZIALE .....</b>
	Le misure globali .....
	Le misure locali .....
Appendice F	<b>LA DETERMINAZIONE DELL'INDICE DI DEPRIVAZIONE SOCIO-ECONOMICA .....</b>
Appendice G	<b>LA DOCUMENTAZIONE RELATIVA AL SERVIZIO SMALTIMENTO RIFIUTI .....</b>
Appendice H	<b>I COEFFICIENTI DI RIPARTO AGGIORNATI .....</b>



## ELENCO DELLE FIGURE

Figura D.1	Rappresentazione grafica cluster - Smaltimento rifiuti .....
Figura D.2	Rappresentazione grafica cluster - Istruzione pubblica e Asili nido .....
Figura E.1	Misure di dipendenza spaziale locale (di tipo Geary $C_i$ ) per funzione (1/2) .....
Figura E.2	Misure di dipendenza spaziale locale (di tipo Geary $C_i$ ) per funzione (2/2) .....
Figura F.1	Indice di deprivazione socio-economica comunale, valori medi regionali.....



## ELENCO DELLE TABELLE

Tabella 1	Metodologie a confronto: sintesi dei principali aspetti .....
Tabella 2	Distribuzione dei comuni per classe dimensionale e per regione .....
Tabella 1.1	Distribuzione dei comuni per forma di gestione e per servizio - Istruzione pubblica .....
Tabella 1.2	Motivi di scarto dei comuni dal campione di riferimento - Istruzione pubblica .....
Tabella 1.3	Distribuzione dei comuni inclusi nel campione di riferimento per classe dimensionale e per regione - Istruzione pubblica .....
Tabella 1.4	Voci totali della spesa corrente di riferimento per il calcolo dei fabbisogni standard - Istruzione pubblica .....
Tabella 1.5	Variabili utilizzate nella stima dei fabbisogni standard - Istruzione pubblica .....
Tabella 1.6	Stime puntuali OLS dei coefficienti della funzione di costo - Istruzione pubblica .....
Tabella 1.7	Modalità di calcolo delle variabili utilizzate nell'applicazione dei fabbisogni standard - Istruzione pubblica .....
Tabella 1.8	Valori di normalità dei Metri quadri dei plessi comunali e statali .....
Tabella 1.9	Valori di normalità minima degli Alunni che usufruiscono del servizio di trasporto per la scuola statale e comunale .....
Tabella 1.10	Valori mediani della Quota di utenti trasportati rispetto alla popolazione in età scolastica 3-18 anni .....
Tabella 1.11	Valori mediani degli Utenti disabili trasportati scuola dell'infanzia, primaria e secondaria rispetto agli alunni disabili forniti dal MIUR .....
Tabella 1.12	Valori mediani degli Utenti disabili trasportati scuola dell'infanzia, primaria e secondaria rispetto alla popolazione 3-14 anni .....
Tabella 1.13	Valori mediani della Quota di utenti dei centri estivi rispetto alla popolazione in età scolastica 3-14 anni .....
Tabella 2.1	Distribuzione dei comuni per forma di gestione, classe dimensionale e regione - Smaltimento rifiuti .....
Tabella 2.2	Motivi di scarto dei comuni dal campione di riferimento - Smaltimento rifiuti .....
Tabella 2.3	Distribuzione dei comuni inclusi nel campione di riferimento per classe dimensionale e per regione - Smaltimento rifiuti .....
Tabella 2.4	Voci totali della spesa corrente di riferimento per il calcolo dei fabbisogni standard - Smaltimento rifiuti .....
Tabella 2.5	Variabili utilizzate nella stima dei fabbisogni standard - Smaltimento rifiuti .....
Tabella 2.6	Stime puntuali OLS dei coefficienti della funzione di costo - Smaltimento rifiuti .....
Tabella 2.7	Modalità di calcolo delle variabili utilizzate nell'applicazione dei fabbisogni standard - Smaltimento rifiuti .....
Tabella 3.1	Distribuzione dei comuni per forma di gestione, classe dimensionale e regione - Asili nido .....
Tabella 3.2	Motivi di scarto dei comuni dal campione di riferimento - Asili nido .....
Tabella 3.3	Distribuzione dei comuni inclusi nel campione di riferimento per classe dimensionale e per regione - Asili nido .....
Tabella 3.4	Voci totali della spesa corrente di riferimento per il calcolo dei fabbisogni standard - Asili nido .....
Tabella 3.5	Variabili utilizzate nella stima dei fabbisogni standard - Asili nido .....
Tabella 3.6	Stime puntuali OLS dei coefficienti della funzione di costo - Asili nido .....
Tabella 3.7	Modalità di calcolo delle variabili utilizzate nell'applicazione dei fabbisogni standard - Asili nido .....
Tabella 3.8	Valori di normalità della variabile Superficie complessiva - Asili nido .....
Tabella 4.1	Distribuzione dei comuni per forme di gestione e per servizio - Funzioni generali .....
Tabella 4.2	Motivi di scarto dei comuni dal campione di riferimento - Funzioni generali .....
Tabella 4.3	Distribuzione dei comuni inclusi nel campione di riferimento per classe dimensionale e per regione - Funzioni generali .....
Tabella 4.4	Voci totali della spesa corrente di riferimento per il calcolo dei fabbisogni standard - Funzioni generali .....



Tabella 4.5	Variabili utilizzate nella stima dei fabbisogni standard - Funzioni generali .....
Tabella 4.6	Stime puntuali OLS dei coefficienti della funzione di spesa - Funzioni generali .....
Tabella 4.7	Modalità di calcolo delle variabili utilizzate nell'applicazione dei fabbisogni standard - Funzioni generali .....
Tabella 5.1	Distribuzione dei comuni per forma di gestione, classe dimensionale e regione - Polizia Locale .....
Tabella 5.2	Motivi di scarto dei comuni dal campione di riferimento - Polizia Locale .....
Tabella 5.3	Distribuzione dei comuni inclusi nel campione di riferimento per classe dimensionale e per regione - Polizia Locale .....
Tabella 5.4	Voci totali della spesa corrente di riferimento per il calcolo dei fabbisogni standard - Polizia Locale .....
Tabella 5.5	Variabili utilizzate nella stima dei fabbisogni standard - Polizia Locale .....
Tabella 5.6	Stime puntuali OLS dei coefficienti della funzione di spesa - Polizia Locale .....
Tabella 5.7	Modalità di calcolo delle variabili utilizzate nell'applicazione dei fabbisogni standard - Polizia Locale .....
Tabella 6.1	Distribuzione dei comuni per forma di gestione e per servizio - Viabilità e Territorio .....
Tabella 6.2	Motivi di scarto dei comuni dal campione di riferimento- Viabilità e Territorio .....
Tabella 6.3	Distribuzione dei comuni inclusi nel campione di riferimento per classe dimensionale e per regione - Viabilità e Territorio .....
Tabella 6.4	Voci totali della spesa corrente di riferimento per il calcolo dei fabbisogni standard - Viabilità e Territorio .....
Tabella 6.5	Variabili utilizzate nella stima dei fabbisogni standard - Viabilità e Territorio .....
Tabella 6.6	Stime puntuali OLS dei coefficienti della funzione di spesa - Viabilità e Territorio ..
Tabella 6.7	Modalità di calcolo delle variabili utilizzate nell'applicazione dei fabbisogni standard - Viabilità e Territorio .....
Tabella 6.8	Valori di normalità della variabile Stalli per la sosta a pagamento .....
Tabella 6.9	Valori di normalità della variabile Punti luce mantenuti .....
Tabella 7.1	Distribuzione dei comuni per forma di gestione, classe dimensionale e regione - TPL .....
Tabella 7.2	Motivi di scarto dei comuni dal campione di riferimento - TPL .....
Tabella 7.3	Distribuzione dei comuni inclusi nel campione di riferimento per classe dimensionale e per regione - TPL .....
Tabella 7.4	Voci totali della spesa corrente di riferimento per il calcolo dei fabbisogni standard - TPL .....
Tabella 7.5	Variabili utilizzate nella stima dei fabbisogni standard - TPL .....
Tabella 7.6	Indicatore di intensità della dummy presenza del servizio ( <i>Km percorsi, Numero di passeggeri</i> ) .....
Tabella 7.7	Indicatore di intensità della dummy presenza tipologia di servizio (metro, tram) .....
Tabella 7.8	Indicatore di intensità della dummy presenza tipologia di servizio (servizio urbano di navigazione, servizio con impianti a fune e servizi filoviario) .....
Tabella 7.9	Stime puntuali OLS dei coefficienti della funzione di spesa aumentata - TPL .....
Tabella 7.10	Modalità di calcolo delle variabili utilizzate nell'applicazione dei fabbisogni standard - TPL .....
Tabella 8.1	Distribuzione dei comuni per forma di gestione e per servizio - Settore sociale .....
Tabella 8.2	Motivi di scarto dei comuni dal campione di riferimento - Settore sociale .....
Tabella 8.3	Distribuzione dei comuni inclusi nel campione di riferimento per classe dimensionale e per regione - Settore sociale .....
Tabella 8.4	Voci totali della Spesa corrente di riferimento per il calcolo dei fabbisogni standard - Settore sociale .....
Tabella 8.5	Variabili utilizzate nella stima dei fabbisogni standard - Settore sociale .....
Tabella 8.6	Indicatore di intensità della dummy presenza complessiva delle tipologie di target ..
Tabella 8.7	Indicatore di intensità della dummy presenza complessiva delle macro aree di intervento .....
Tabella 8.8	Stime puntuali OLS dei coefficienti della funzione di spesa aumentata - Settore sociale .....
Tabella 8.9	Modalità di calcolo delle variabili utilizzate nell'applicazione dei fabbisogni standard - Settore sociale .....
Tabella A.1	Distribuzione dei comuni per forma di gestione, classe dimensionale e regioni - Tributi .....



Tabella A.2	Distribuzione dei comuni per forma di gestione, classe dimensionale e regioni - Ufficio tecnico .....
Tabella A.3	Distribuzione dei comuni per forma di gestione, classe dimensionale e regioni - Anagrafe .....
Tabella A.4	Distribuzione dei comuni per forma di gestione, classe dimensionale e regione - Altri servizi generali .....
Tabella A.5	Distribuzione dei comuni per forma di gestione, classe dimensionale e regioni - Scuola dell'infanzia .....
Tabella A.6	Distribuzione dei comuni per forma di gestione, classe dimensionale e regione - Altri ordini di scuola .....
Tabella A.7	Distribuzione dei comuni per forma di gestione, classe dimensionale e regione - Trasporto .....
Tabella A.8	Distribuzione dei comuni per forma di gestione, classe dimensionale e regione - Refezione .....
Tabella A.9	Distribuzione dei comuni per forma di gestione, classe dimensionale e regione - Assistenza e Trasporto disabili .....
Tabella A.10	Distribuzione dei comuni per forma di gestione, classe dimensionale e regione - Altri servizi .....
Tabella A.11	Distribuzione dei comuni per forma di gestione, classe dimensionale e regioni - Viabilità .....
Tabella A.12	Distribuzione dei comuni per forma di gestione, classe dimensionale e regioni - Territorio .....
Tabella A.13	Distribuzione dei comuni per forma di gestione, classe dimensionale e regione - Accesso .....
Tabella A.14	Distribuzione dei comuni per forma di gestione, classe dimensionale e regione - Presa in carico .....
Tabella A.15	Distribuzione dei comuni per forma di gestione, classe dimensionale e regione - Pronto intervento sociale .....
Tabella A.16	Distribuzione dei comuni per forma di gestione, classe dimensionale e regione - Assistenza domiciliare .....
Tabella A.17	Distribuzione dei comuni per forma di gestione, classe dimensionale e regione - Servizi di prossimità' .....
Tabella A.18	Distribuzione dei comuni per forma di gestione, classe dimensionale e regione - Altri servizi per la prima infanzia .....
Tabella A.19	Distribuzione dei comuni per forma di gestione, classe dimensionale e regione - Centri diurni .....
Tabella A.20	Distribuzione dei comuni per forma di gestione, classe dimensionale e regione - Comunità/ residenze a favore dei minori .....
Tabella A.21	Distribuzione dei comuni per forma di gestione, classe dimensionale e regione - Interventi/ misure per facilitare inclusione e autonomia .....
Tabella A.22	Distribuzione dei comuni per forma di gestione, classe dimensionale e regione - Misure di sostegno al reddito .....
Tabella A.23	Distribuzione dei comuni per forma di gestione, classe dimensionale e regione - Servizio Necroscopio .....
Tabella B.1	Costo medio del lavoro per addetto - Funzioni generali .....
Tabella B.2	Costo medio del lavoro per addetto - Polizia locale .....
Tabella B.3	Costo medio del lavoro per addetto - Viabilità e Territorio .....
Tabella B.4	Costo medio annuo per il personale interno ed esterno addetto ai servizi - Asili nido .....
Tabella B.5	Spesa media per l'uso del veicolo (assicurazioni e carburante) - Polizia Locale .....
Tabella B.6	Spesa media per software e hardware - Funzioni generali .....
Tabella B.7	Livello delle locazioni immobiliari ad uso ufficio (Osservatorio del mercato immobiliare - Secondo semestre 2013) .....
Tabella C.1	Analisi di sensitività relativa alla specificazione del modello - Istruzione pubblica ..
Tabella C.2	Analisi di sensitività relativa ai modelli di frontiera di costo - Istruzione pubblica ..
Tabella C.3	Analisi di sensitività relativa alla specificazione del modello - Smaltimento rifiuti ..
Tabella C.4	Analisi di sensitività relativa ai modelli di frontiera di costo - Smaltimento rifiuti ..
Tabella C.5	Analisi dell'endogeneità della percentuale di raccolta differenziata - Smaltimento rifiuti .....




Tabella C.6	Analisi di sensitività relativa alla specificazione del modello - Asili nido .....
Tabella C.7	Analisi di sensitività relativa ai modelli di frontiera di costo - Asili nido .....
Tabella C.8	Analisi di sensitività relativa alla specificazione del modello - Funzioni generali ....
Tabella C.9	Analisi di sensitività relativa alla specificazione del modello - Polizia Locale .....
Tabella C.10	Analisi di sensitività relativa alla specificazione del modello - Viabilità e territorio .
Tabella C.11	Analisi di sensitività relativa alla specificazione del modello - TPL .....
Tabella C.12	Analisi di sensitività relativa alla specificazione del modello - Settore sociale .....
Tabella D.1	Analisi fattoriale - Smaltimento rifiuti .....
Tabella D.2	Descrizione cluster - Smaltimento rifiuti .....
Tabella D.3	Tabella pesi delle funzioni discriminanti - Smaltimento rifiuti .....
Tabella D.4	Analisi fattoriale - Istruzione pubblica e Asili nido .....
Tabella D.5	Descrizione cluster - Istruzione pubblica e Asili nido .....
Tabella D.6	Tabella pesi delle funzioni discriminanti - Istruzione pubblica a Asili nido .....
Tabella E.1	Misure di dipendenza spaziale globale per funzione .....
Tabella G.1	Smaltimento rifiuti - comuni recuperati (Regione Basilicata) .....
Tabella G.2	Comuni recuperati - MUD .....
Tabella G.3	Smaltimento rifiuti - comuni non recuperati .....
Tabella H.1	Pesi per l'aggregazione dei coefficienti di riparto dei singoli servizi .....



## ELENCO DELLE ABBREVIAZIONI

<b>ANCI</b>	<i>Associazione Nazionale Comuni Italiani</i>
<b>COPAFF</b>	<i>Commissione tecnica paritetica per l'attuazione del federalismo fiscale</i>
<b>CTFS</b>	<i>Commissione tecnica per i fabbisogni standard</i>
<b>FS</b>	<i>Fabbisogno Standard</i>
<b>IFEL</b>	<i>Istituto per la Finanza e l'Economia Locale, fondazione ANCI</i>
<b>ISPRA</b>	<i>Istituto Superiore per la Protezione e la Ricerca Ambientale</i>
<b>ISTAT</b>	<i>Istituto nazionale di statistica</i>
<b>MEF</b>	<i>Ministero dell'Economia e delle Finanze</i>
<b>MIUR</b>	<i>Ministero dell'Istruzione, dell'Università e della Ricerca</i>
<b>MISE</b>	<i>Ministero dello Sviluppo Economico</i>
<b>ML</b>	<i>Maximum Likelihood</i>
<b>MUD</b>	<i>Modello Unico di Dichiarazione Ambientale</i>
<b>OLS</b>	<i>Ordinary Least Squares</i>
<b>OMI</b>	<i>Osservatorio del Mercato Immobiliare</i>
<b>RCA</b>	<i>Regression Cost Base Approach</i>
<b>RSO</b>	<i>Regioni a Statuto Ordinario</i>
<b>SOSE</b>	<i>Soluzioni per il Sistema Economico S.p.A.</i>
<b>TPL</b>	<i>Trasporto pubblico locale</i>
<b>2SLS</b>	<i>Two stages least squares</i>





## INTRODUZIONE

Nell'allocazione dei trasferimenti perequativi a favore dei comuni delle Regioni a Statuto Ordinario (RSO), il graduale passaggio dal criterio della spesa storica a quello dei fabbisogni standard, previsto dall'ultima legge delega in materia di federalismo fiscale, emanata dal Parlamento nel 2009 (Legge 5 maggio 2009 n. 42), è entrato nella sua fase attuativa a partire dal 2015, anno in cui il 20% delle risorse del Fondo di Solidarietà Comunale sono state attribuite sulla base del confronto tra i fabbisogni standard e le capacità fiscali di ogni ente. Successivamente, nel 2016 questa quota è salita al 30% e, come previsto dall'art. 1, comma 17, lettera e) della L. n. 208/2015, si raggiungerà il 40% nell'anno 2017 e il 55% nel 2018.

Le norme che regolano il calcolo dei fabbisogni standard, contenute nel Decreto Legislativo 26 novembre 2010 n. 216, (D.Lgs. 216/2010) assegnano a *Soluzioni per il Sistema Economico S.p.A.* (SOSE) il compito di predisporre l'impianto metodologico di riferimento in cooperazione e con il supporto scientifico dell'*Istituto per la Finanza e l'Economia Locale, fondazione ANCI* (IFEL). La stessa norma assegna a SOSE anche il compito di procedere al monitoraggio dei parametri di riferimento con cadenza annuale garantendo, allo stesso tempo, una revisione almeno triennale dell'intera metodologia.

A partire dal 2016, la supervisione del processo di calcolo è stata affidata alla *Commissione tecnica per i fabbisogni standard* (CTFS) che, istituita con la Legge di stabilità per il 2016 (art. 1, commi 31 e 32 della L. n. 208/2015), ha preso il posto della *Commissione tecnica paritetica per l'attuazione del federalismo fiscale* (COPAFF) sotto la cui supervisione sono state costruite le metodologie vigenti e ora oggetto di revisione.

Con riferimento ai comuni delle regioni a statuto ordinario, il summenzionato decreto, così come confermato dalla Legge di stabilità per il 2016, prevede che siano calcolati e revisionati i fabbisogni standard relativamente alle seguenti funzioni fondamentali:

- Generali di amministrazione di gestione e di controllo;
- Polizia locale;
- Istruzione pubblica;
- Campo della viabilità e dei trasporti;
- Gestione del territorio e dell'ambiente;
- Settore sociale.

Nel corso del triennio 2011 – 2013 è stata elaborata una prima metodologia utilizzando come base dati le informazioni relative alle annualità 2009 e 2010 provenienti sia da fonti ufficiali già esistenti (ISTAT, Certificati Consuntivi ecc.) sia da una serie di questionari appositamente predisposti da SOSE e IFEL per mappare il livello e le modalità di gestione dei servizi offerti congiuntamente alla spesa storica di riferimento. I fabbisogni standard così determinati sono stati applicati per la prima volta nel 2015.<sup>1</sup>

Con l'approvazione della Legge 28 dicembre 2015, n. 208 sono state previste due procedure distinte per la revisione dei fabbisogni standard comunali. Una prima procedura consente l'aggiornamento della base dati e dei coefficienti di riparto dei fabbisogni standard a metodologie invariate seguendo un iter di approvazione veloce che non prevede l'intervento del parlamento. La seconda procedura, invece, rivolta all'approvazione della revisione della metodologia di stima dei fabbisogni standard continua a seguire l'iter di approvazione previsto dal D.Lgs. n. 216/2010, già percorso per l'approvazione delle metodologie vigenti e che, tra i vari passaggi, include l'intervento del Parlamento.

Nei primi mesi del 2016 si è proceduto a una completa revisione della base dati seguendo la prima delle due procedure di approvazione sopra descritte; grazie a questo aggiornamento i fabbisogni standard sono

<sup>1</sup> Per una completa analisi delle metodologie vigenti si consideri Barabaschi et al. (2014), Porcelli (2015) e Brunello et al. (2015).





## Introduzione

stati rideterminati applicando i nuovi dati alle metodologie già esistenti, in questo modo, l'annualità di riferimento è stata portata dal 2010 al 2013. Per l'aggiornamento dei fabbisogni standard a metodologia invariata, previsto dall'art. 1, commi 31 e 32 della Legge n. 208/2015, in coerenza con quanto previsto dall'art. 2 del DPCM 27 marzo 2015, si rinvia alla nota metodologica *Revisione a regime dei fabbisogni standard dei comuni a metodologie invariate* approvata dalla CTFS in data 21 marzo 2016.

La presente nota metodologica, invece, è stata predisposta da SOSE - *Soluzione per il Sistema Economico S.p.A.* ai sensi del citato articolo 6 del D.Lgs. n. 216/2010 allo scopo di illustrare i nuovi modelli di stima dei fabbisogni standard che vanno ad aggiornare l'impianto metodologico vigente. Il documento intende così supportare il processo di approvazione della nuova metodologia dei fabbisogni standard delle funzioni fondamentali dei comuni che troveranno applicazione a partire dal 2017.

L'evoluzione della metodologia ha perseguito tre obiettivi frutto delle indicazioni ricevute dalla CTFS.

Il primo obiettivo è stato quello della semplificazione dei modelli vigenti. Questi ultimi sono stati modificati in modo da ridurre il numero di variabili utilizzate come determinanti del fabbisogno standard senza intaccare la robustezza dei modelli e la loro capacità di rappresentare correttamente il comportamento di spesa dei comuni.

Come secondo obiettivo si è proceduto ad allargare la platea dei servizi analizzati attraverso il modello della funzione di costo, in modo da dare maggiore rilevanza ai servizi svolti nella quantificazione del fabbisogno standard fornendo congiuntamente maggiori informazioni in merito ai costi standard.

Da ultimo, si è puntato all'introduzione di nuove metodologie che, sia pur in via sperimentale, possono dare indicazioni circa i livelli di efficienza nella produzione dei servizi e consentono di individuare gruppi di comuni omogenei rendendo più semplice il benchmarking tra gli enti.

Il perseguimento degli obiettivi sopra richiamati si è tradotto nelle soluzioni tecniche che esprimono i punti salienti dell'evoluzione metodologica messa in campo. Ai fini della semplificazione si è proceduto all'accorpamento dei servizi svolti nell'ambito delle funzioni generali, relativi all'attività dell'ufficio tecnico, dell'ufficio anagrafe, dell'ufficio tributi e dell'amministrazione generale, il cui fabbisogno standard è stato stimato con un'unica funzione di spesa. Sulla stessa linea sono stati accorpate i servizi svolti per la funzione di viabilità e di tutela del territorio in modo da poterne stimare il fabbisogno standard congiuntamente con un unico modello di funzione di spesa.


Questi accorpamenti hanno permesso di mettere a fattor comune le molte similitudini presenti nei comportamenti di spesa degli Enti Locali nello svolgimento di questi servizi; in questo modo il numero di variabili necessarie all'identificazione dei differenziali di spesa è risultato più basso, mentre la quota di varianza spiegata è rimasta molto alta in linea con quella dei modelli precedenti.

La stima del fabbisogno standard attraverso il modello della funzione di costo poteva essere esteso idealmente a tre servizi: la raccolta e lo smaltimento dei rifiuti, i servizi sociali e il trasporto pubblico locale. In concreto, l'estensione è avvenuta soltanto per il primo dei tre servizi sopra elencati dove l'output della funzione di produzione è chiaramente identificato dalla quantità di rifiuti raccolti e smaltiti e misurabile senza ambiguità per tutti i comuni.

Per i servizi sociali e il trasporto pubblico locale, invece, i livelli di output, ancorché chiaramente definibili, non risultano misurabili senza ambiguità per l'intero universo degli Enti Locali oggetto di analisi. Di conseguenza, per questi servizi si è ideato un nuovo modello definito *funzione di spesa aumentata* che rappresenta un ibrido tra la funzione di spesa e la funzione di costo. In particolare, nella *funzione di spesa aumentata*, alle tipiche variabili relative al contesto di domanda e offerta si aggiunge un nuovo nucleo di variabili volto a identificare la presenza del servizio e/o la tipologia di servizi svolti, lasciando che l'intensità rimanga misurata dalle variabili di contesto della domanda.

Con riferimento ai servizi per i quali la stima del fabbisogno è avvenuta attraverso una funzione di costo, si è proceduto a raggruppare i comuni in gruppi omogenei o cluster in modo da stimare i differenziali di costo associati ai singoli cluster attraverso l'inserimento nella funzione di costo delle variabili dummy identificative dei vari gruppi. L'individuazione dei gruppi omogenei rappresenta una novità metodologica rispetto all'impianto precedente potenzialmente estendibile, in futuro, anche ad altre funzioni al fine di identificare il gruppo dei comuni simili rispetto ai quali ogni ente può effettuare delle analisi di benchmarking.

Da ultimo, sempre con riferimento alle funzioni di costo, come analisi di robustezza dei modelli, oltre allo stimatore *Ordinary Least Squares* (OLS), che produce indicazioni sui costi standard medi, sono state utilizzate varie tecniche che consentono di stimare una frontiera di costo in modo da avere indicazioni su quali potreb-



## Introduzione

bero essere i potenziali margini di efficientamento.

Il documento, dopo aver illustrato l'impianto generale della nuova metodologia e le regole generali seguite per l'aggiornamento, si compone di tre parti riferite ognuna ad uno specifico modello di calcolo suddivise poi, a loro volta, in capitoli, uno per ciascun servizio/funzione fondamentale.

La prima parte si riferisce al modello riconducibile a una **funzione di costo** utilizzato nella stima dei fabbisogni standard delle funzioni di *Istruzione pubblica*, ivi compresi i servizi di assistenza scolastica e refezione, nonché l'edilizia scolastica, del servizio *Smaltimento rifiuti* e del servizio di *Asili nido*; la seconda, riguarda il modello riconducibile a una **funzione di spesa** utilizzato nella stima dei fabbisogni standard delle funzioni *Generali di amministrazione di gestione e di controllo* e dei servizi *Indivisibili (polizia locale, viabilità e territorio)*; infine, la terza, illustra il modello riconducibile a una **funzione di spesa aumentata** impiegato nella valutazione dei fabbisogni standard del servizio *Trasporto pubblico locale* e delle funzioni nel *Settore sociale al netto del servizio di Asili nido*.

Da ultimo in appendice sono riportati:

- i dati relativi alle forme di gestione delle funzioni aventi al loro interno più servizi, quali le funzioni di *Istruzione pubblica*, le funzioni *Generali di amministrazione di gestione e di controllo*, le funzioni di *Viabilità e Territorio* e le funzioni nel *Settore sociale al netto del servizio di Asili nido* (Appendice A);
- la metodologia seguita per l'individuazione dei valori mediani di riferimento per la normalizzazione dei prezzi (Appendice B);
- le analisi di robustezza relative ai vari modelli, dove per le funzioni di costo sono riportate anche le stime ottenute con vari stimatori riferiti alle frontiere di costo (Appendice C);
- il percorso metodologico seguito per l'individuazione e la descrizione dei gruppi omogenei di comuni relativi ai servizi di smaltimento e raccolta dei rifiuti, ai servizi di asilo nido e alle funzioni di *Istruzione pubblica* (Appendice D);
- le analisi di correlazione spaziale condotte sulle componenti stocastiche di ogni modello (Appendice E);
- il percorso metodologico seguito per la costruzione dell'Indice di deprivazione socio-economica comunale (Appendice F);
- la documentazione relativa al servizio *Smaltimento rifiuti* (Appendice G);
- i coefficienti di riparto aggiornati (Appendice H).



## IL CONTESTO TEORICO DI RIFERIMENTO

I modelli utilizzati per il calcolo dei fabbisogni standard dei livelli sub-centrali di governo hanno un duplice obiettivo: in primo luogo, guidano il decisore politico nell'individuazione delle variabili determinanti del fabbisogno finanziario; successivamente, consentono di calcolare statisticamente i pesi con cui queste variabili possono essere aggregate per la composizione del fabbisogno standard complessivo di ogni ente oggetto dell'analisi.

In linea con l'impianto metodologico vigente, l'approccio generale di riferimento è quello del *Regression Cost Base Approach* (RCA), per una analisi dei vari metodi di calcolo dei fabbisogni standard si rimanda a OECD (1981), Dafflon and Mischler (2007), Reschovsky (2007). L'approccio metodologico RCA identifica le variabili determinanti del fabbisogno attraverso la specificazione di una funzione di costo in forma diretta o ridotta e, per la stima dei pesi, prevede l'utilizzo della tecnica econometrica della regressione lineare multipla.

Il punto di partenza dell'approccio RCA è un modello teorico generale di produzione dei servizi pubblici locali<sup>2</sup> basato sull'interazione tra la domanda e l'offerta. Una versione compatta della domanda di servizio pubblico locale ( $g_e$ ) e della rispettiva offerta espressa in termini di costo unitario ( $y$ ) sono riportate di seguito nelle equazioni (1) e (2). Per semplicità espositiva la domanda è espressa in termini unitari rispetto al numero dei beneficiari denominato di seguito *gruppo client* (solitamente riconducibile alla popolazione residente).


$$g_e = d(Q, R, y) \quad (1)$$

$$y = s(g_s, g_e, p, A) \quad (2)$$

nelle equazioni (1) e (2) si ha che:

- $g_e$  esprime il livello dei servizi pubblici offerti, ad esempio, il numero di alunni trasportati o di bambini che usufruiscono del servizio di asili nido. Si tratta degli output della funzione di produzione degli enti locali caratterizzati da un certo grado di endogeneità a seconda della discrezionalità con cui un servizio può essere offerto;
- $g_s$  identifica le variabili relative ai fattori esogeni di carico, si tratta solitamente dei servizi svolti dal comune per Amministrazioni di livello superiore e in generale si tratta di attività non direttamente riconducibili alle scelte degli amministratori locali (si pensi, ad esempio, ai trattamenti sanitari obbligatori svolti dalla polizia municipale);
- $y$  rappresenta il costo unitario del servizio pubblico locale solitamente misurato attraverso la spesa storica corrente proclient;
- $Q$  e  $A$  costituiscono, rispettivamente, le variabili di contesto relative alla domanda e all'offerta. Le prime, corrispondono alle caratteristiche demografiche e socioeconomiche della popolazione residente (come la percentuale di popolazione anziana oppure il numero di presenze turistiche ecc..) che influenzano direttamente il livello di domanda; le seconde, misurano gli aspetti morfologici e/o economici (come il costo del lavoro e dell'energia o il livello altimetrico) che non influenzano direttamente la domanda ma possono favorire oppure ostacolare la fornitura dei beni pubblici locali modificandone il costo unitario di produzione;
- $R$  identifica le variabili volte a catturare l'impatto esercitato dal livello medio del reddito locale sulla domanda;

<sup>2</sup> Per servizio pubblico s'intende tutte le attività svolte dagli Enti Locali oggetto di analisi, indipendentemente dall'assenza di escludibilità o rivalità nel consumo dei servizi prodotti.



## Contesto teorico

- $p$  rappresenta, infine, le variabili relative ai prezzi degli input come il costo del lavoro e dell'energia.

In presenza di output endogeni il livello ottimale del servizio pubblico locale e il suo costo di fornitura unitaria sono determinati simultaneamente all'interno di un modello strutturale di due equazioni: la (2) e la (1) che, per poter essere stimato, presuppone una chiara misurabilità dei livelli di output oltre che la disponibilità di un numero sufficiente di valide variabili strumentali. Se il grado di endogeneità è trascurabile ed esistono variabili di output in grado di misurare correttamente il livello dei servizi offerti, il fabbisogno standard può essere valutato utilizzando direttamente la funzione di costo corrispondente alla equazione (2).

In letteratura il problema dell'endogeneità e della corretta misurabilità degli output è solitamente risolto sostituendo l'equazione (1) nell'equazione (2) in modo da ottenere la forma ridotta della funzione di costo dei servizi pubblici locali riportata di seguito nell'equazione (3) e solitamente denominata *funzione di spesa*.

$$y = f(Q, R, p, A, g_s) \quad (3)$$

Il modello RCA, quindi, nella sua versione più semplice, offre al *policy maker* la possibilità di misurare il fabbisogno standard di ogni ente locale attraverso il modello della funzione di spesa che identifica le determinanti della spesa standard tra le variabili di contesto dell'offerta e della domanda, i prezzi dei fattori produttivi e, eventualmente, i fattori esogeni di carico. I pesi che misurano il contributo di ogni variabile nella composizione del fabbisogno complessivo sono stimati solitamente attraverso la tecnica econometrica della regressione lineare multipla che evidenzia la relazione media esistente tra ogni singola variabile e la spesa storica di riferimento.

Nella sua versione più complessa, invece, il modello RCA consente di misurare il fabbisogno standard attraverso la stima di una funzione di costo che identifica, direttamente, la relazione esistente tra la spesa e il livello dei servizi offerti. Nella funzione di costo, diversamente dalla funzione di spesa, tra le determinanti della spesa non compaiono le variabili di contesto della domanda e il reddito, in quanto, sostituite delle variabili di output che misurano direttamente il livello dei servizi offerti. La determinazione della spesa standard attraverso il modello della funzione di costo, a fronte delle maggiori complessità computazionali legate alla endogeneità e alla misurabilità dei servizi offerti, offre la possibilità di misurare il fabbisogno standard come prodotto tra la quantità dei servizi offerti (determinata in base alla domanda potenziale o effettiva) e i costi standard dei singoli servizi offerti. I costi standard corrispondono al peso che le singole variabili di output hanno nella composizione del fabbisogno e, solitamente, come nel caso della funzione di spesa, sono stimati attraverso la tecnica econometrica della regressione lineare multipla identificando la relazione media esistente tra ogni singola variabile e la spesa storica di riferimento.

Il principale vantaggio di valutare i fabbisogni standard attraverso un modello riconducibile a una funzione di costo (2) è la possibilità di ottenere una quantificazione diretta dell'impatto esercitato dagli output sul livello di fabbisogno. In questo modo, si avrebbe la possibilità di calibrare il livello del fabbisogno in base ai livelli essenziali delle prestazioni una volta che queste grandezze siano state definite. La precisione della stima, però, è compromessa dalla presenza di output endogeni, che richiedono l'adozione di tecniche di stima più complesse con l'ausilio di un set di variabili strumentali, la cui esistenza non è purtroppo sempre garantita.

Il principale vantaggio, invece, di valutare i fabbisogni standard attraverso la funzione di spesa è la possibilità di ottenere stime sempre consistenti indipendentemente dalla misurabilità e/o endogeneità degli output, in quanto le variabili indipendenti sono rappresentate da variabili esogene. Per questo motivo, la stima del fabbisogno basata su funzioni di spesa è l'approccio econometrico più utilizzato in ambito internazionale (si consideri al riguardo Blochliger et al., 2007). Di contro, però, esclude la possibilità di inglobare i livelli essenziali delle prestazioni nel calcolo del fabbisogno o, in generale, di calibrare quest'ultimo sulla base della quantità dei servizi offerti.



## IL MODELLO DI RIFERIMENTO

In linea con l'approccio RCA, la forma funzionale del modello teorico di riferimento utilizzato per la specificazione delle funzioni di spesa e delle funzioni di costo è riportato nella equazione (4) seguente:

$$Y = (\beta_0 + \beta_1'P + \beta_2'V_1) * M + \beta_3'V_2 \quad (4)$$

dove,

- Y è la spesa storica corrente totale;
- P è il vettore dei prezzi dei fattori produttivi espressi in scostamento percentuale dalla media nazionale ( $\bar{P}$ );
- M è la variabile che identifica il principale indicatore di domanda;
- V<sub>1</sub> è il vettore delle variabili determinanti del fabbisogno che influenzano la spesa in proporzione del principale indicatore di domanda;
- V<sub>2</sub> è il vettore delle variabili determinanti del fabbisogno che influenzano la spesa direttamente e indipendentemente dal livello del principale indicatore di domanda;
- $\beta_0, \beta_1, \beta_2, \beta_3$  sono i coefficienti che identificano i pesi che verranno assegnati alle singole variabili nella composizione del fabbisogno.

Successivamente, dividendo entrambi i lati dell'equazione (4) per M e aggiungendo la componente stocastica  $\varepsilon$  si ottiene il modello empirico generale di riferimento riportato nell'equazione (5) e che verrà utilizzato per la stima dei pesi delle variabili determinanti del fabbisogno sia nel caso delle funzioni di spesa sia nel caso delle funzioni di costo.

$$\frac{Y}{M} = \beta_0 + \beta_1'P + \beta_2'V_1 + \beta_3' \frac{V_2}{M} + \varepsilon \quad (5)$$

In assenza di particolari assunzioni circa la forma funzionale della funzione di produzione degli Enti Locali e della funzione di utilità dei cittadini, la scelta di una specificazione lineare per il modello empirico di stima dei fabbisogni standard è risultata essere quella che, meglio di altre, consente di raggiungere un buon compromesso tra la necessità di fondare l'analisi su una base teorica solida e ben definita e la necessità di avere una semplice rappresentazione empirica del modello strutturale di riferimento al fine di permettere la massima leggibilità e usabilità dei risultati finali.



## LE SCELTE DI FONDO DEL NUOVO IMPIANTO METODOLOGICO

A seconda dei servizi oggetto di analisi il modello empirico di riferimento riportato nell'equazione (5) può essere utilizzato per la stima di una funzione di costo medio o, alternativamente, per la stima di una funzione di spesa unitaria. A fare da discriminare tra i due approcci sono le variabili incluse nel modello.

Nel caso di funzione di costo,  $M$  corrisponde alla variabile di output che misura il livello dei servizi offerti e la variabile dipendente  $\frac{Y}{M}$  corrisponde al costo medio storico. Il coefficiente  $\beta_0$  restituisce una stima del costo marginale base, la presenza di non linearità nella struttura del costo marginale possono essere catturate inserendo all'interno del modello un polinomio  $f(M)$  della variabile di output verificandone, poi, la significatività statistica. Il coefficiente  $\beta_1$  consente di stimare l'elasticità della spesa rispetto ai prezzi in un particolare punto della funzione; se si prende a riferimento il costo medio, una stima dell'elasticità si ottiene dal rapporto tra  $\beta_1$  e il costo medio misurato all'interno del campione.

Le variabili incluse nei vettori  $V_1$  e  $V_2$  assumono il ruolo di *cost-shift* contenendo sia elementi che identifichino le caratteristiche del servizio offerto, con particolare attenzione all'intensità e alla qualità, sia variabili di contesto legate all'offerta. Nel modello di funzione di costo, inoltre, verranno inserite delle dummy (C) che consentiranno di identificare i differenziali medi di costo riferiti ai vari gruppi omogenei all'interno dei quali è possibile classificare i comuni (per la composizione dei cluster si consideri l'Appendice D).

Nel caso di funzione di spesa,  $M$  corrisponde alla variabile che identifica il *gruppo client* e la variabile dipendente  $\frac{Y}{M}$  corrisponde alla spesa corrente storica unitaria (o proclient). I coefficienti  $\beta_0$  e  $\beta_1$ , diversamente da quanto avviene nella funzione di costo, non hanno un significato economico particolare. Le variabili incluse nei vettori  $V_1$  e  $V_2$  contengono sia le variabili di contesto della domanda sia le variabili di contesto legate all'offerta.

L'elemento discriminante, circa la scelta di stimare il fabbisogno standard attraverso l'utilizzo di una funzione di costo o di spesa, è rappresentato dalle caratteristiche delle variabili di output disponibili per misurare il livello di servizio pubblico erogato. In particolare, la scelta dipende dalla capacità delle variabili di output di misurare con precisione il livello delle prestazioni finali e dalla endogeneità di tali prestazioni rispetto all'autonomia decisionale di spesa di ciascun Ente Locale.

Sulla base delle combinazioni delle due caratteristiche delle variabili di output, la scelta del modello di valutazione dei fabbisogni standard è stata orientata nel modo seguente:

- quando non risulta possibile rilevare la quantità del servizio svolto, in quanto le misure di output disponibili non permettono di fotografare in modo completo l'attività dell'ente, il modello di stima dei fabbisogni può essere solo quello basato sulla funzione di spesa;
- quando la quantità del servizio offerto è misurabile in modo soddisfacente e le variabili di output che permettono di cogliere tutti gli aspetti fondamentali dell'attività svolta presentano un basso livello di endogeneità rispetto all'autonomia decisionale di spesa di ciascun ente, si potrà procedere alla stima dei fabbisogni standard considerando una funzione di costo;
- da ultimo, quando risulta possibile rilevare la quantità del servizio svolto ma queste prestazioni riflettono fortemente le scelte discrezionali di ciascun Ente Locale, l'utilizzo della funzione di costo sarà possibile solo in presenza di valide variabili strumentali volte a verificare che il problema dell'endogeneità non renda le stime troppo imprecise. In assenza di valide variabili strumentali, la stima dei fabbisogni standard potrà essere effettuata, in modo robusto e consistente, utilizzando una funzione di spesa.

In linea con il precedente impianto metodologico, il modello della funzione di costo è stato utilizzato per la stima del fabbisogno standard delle funzioni di *Istruzione pubblica* e del servizio di *Asili nido*, in quanto in possesso dei requisiti sopra richiamati. Nel nuovo impianto metodologico, l'utilizzo della funzione di costo poteva essere esteso, almeno idealmente, ad altre tre funzioni fondamentali: la raccolta e lo smaltimento dei rifiuti, i servizi sociali e il trasporto pubblico locale. In queste funzioni, infatti, i servizi offerti sono





---

 Funzione di costo o funzione di spesa
 

---

oggettivamente misurabili e caratterizzati da un basso livello di endogeneità in quanto obbligatori (si veda il caso dei rifiuti), oppure perché appartengono alla famiglia dei servizi a domanda individuale dove, salvo eccezioni, la richiesta da parte del cittadino è un prerequisito necessario per l'offerta (è questo il caso dei servizi sociali e del trasporto pubblico locale).

In concreto, però, l'estensione dell'utilizzo della funzione di costo è avvenuta solo per il primo dei tre servizi sopra elencati. La raccolta e lo smaltimento dei rifiuti, infatti, è un servizio che obbligatoriamente il comune deve svolgere e la quantità di output è misurabile in base alle tonnellate di rifiuti raccolti. Il problema di endogeneità sulla tipologia di smaltimento, inoltre, è stato opportunamente analizzato verificando che la quota di raccolta differenziata risultasse esogena rispetto alla spesa.

Per i servizi sociali e il trasporto pubblico locale, invece, i livelli di output, ancorché chiaramente definibili<sup>3</sup>, non sono risultati misurabili senza ambiguità per l'intero universo degli enti locali oggetto di analisi. Di conseguenza, per questi servizi, si è ideato un nuovo modello definito *funzione di spesa aumentata* che rappresenta un ibrido tra la funzione di spesa e la funzione di costo. In particolare, nella *funzione di spesa aumentata*, alle tipiche variabili relative al contesto di domanda e offerta, si aggiunge un nuovo nucleo di variabili (**D**) volto a identificare la presenza del servizio e/o la tipologia di servizi svolti, lasciando che l'intensità rimanga misurata dalle variabili di contesto della domanda.

In conclusione, quindi, il modello riconducibile a una **funzione di costo** è stato utilizzato, come nella precedente metodologia, nella stima dei fabbisogni standard delle funzioni di *Istruzione pubblica* e del servizio di *Asili nido*. Nel nuovo impianto metodologico, la funzione di costo è stata, poi, estesa al servizio *Smaltimento rifiuti* precedentemente analizzato con una funzione di spesa.

Il modello riconducibile a una **funzione di spesa** è stato utilizzato, come nella vecchia metodologia, per la stima dei fabbisogni standard delle funzioni *Generali di amministrazione di gestione e di controllo*, delle funzioni di *Polizia Locale* e delle funzioni di *Viabilità e territorio*.

Da ultimo, il nuovo modello della **funzione di spesa aumentata** è stato impiegato nella valutazione dei fabbisogni standard del servizio di *Trasporto pubblico locale* e delle funzioni nel *Settore sociale al netto del servizio di Asili nido* analizzati, nel precedente impianto metodologico, attraverso una funzione di spesa.

La **Tabella 1** che segue sintetizza le principali innovazioni e le principali modifiche apportate in fase di calcolo del fabbisogno mettendo a confronto i punti salienti dei due approcci metodologici. La metodologia 2016, nell'ottica della semplificazione, porta ad una consistente riduzione del numero di variabili utilizzate senza ridurre il livello di varianza spiegata. Inoltre, le specificazioni sono tutte lineari rendendo più semplice l'interpretazione dei coefficienti e mantenendo, al tempo stesso, i modelli ancorati al framework teorico di riferimento. Da ultimo, su indicazione della CTFS, si evidenzia, a differenza della metodologia precedente, il riconoscimento dei differenziali di spesa regionali nella stima del fabbisogno standard dei servizi sociali e del servizio di smaltimento rifiuti. In entrambi i casi è emersa la necessità di dare risalto all'importanza delle regioni sia dal punto di vista della programmazione sia dal punto di vista infrastrutturale andando a stimare una funzione di costo, nel caso dei rifiuti, e di spesa aumentata, nel caso dei servizi sociali, differenziate lungo il territorio nazionale. Questa scelta è supportata anche dal punto di vista statistico in quanto per entrambi questi servizi le dummy regionali sono risultate estremamente significative andando a spiegare una quota consistente delle differenze di spesa tra i comuni (si consideri al riguardo quanto riportato nell'**Appendice C** e quanto discusso nei capitoli (2 e 8) relativi al servizio rifiuti e ai servizi sociali).

<sup>3</sup> Per il servizio di trasporto pubblico locale l'output è identificato dai km percorsi e dai passeggeri trasportati, invece per i servizi sociali l'output è definito dal numero di utenti e ore di assistenza relative a sei principali target di utenza: famiglia e minori, disabili, dipendenze e salute mentale, anziani, immigrati e nomadi, povertà disagio e adulti senza dimora.



## Funzione di costo o funzione di spesa

Tabella 1: Metodologie a confronto: sintesi dei principali aspetti

Funzioni/ servizi	Metodologia 2013					Metodologia 2016				
	Specificazione del modello e tipo di stimatore	Gruppo client	N. variabili	R-sq	Regioni sterilizzate	Specificazione del modello e tipo di stimatore	Gruppo client	N. variabili	R-sq	Regioni sterilizzate
<b>Funzioni generali di amministrazione gestione e controllo:</b>										
<i>Ufficio Tributi</i>	Funzione di spesa Lineare OLS	Popolazione totale residente (2009)	11	0.4425	SI	Funzione di spesa Lineare OLS	Popolazione totale residente (2013)	10	0.6681	SI
<i>Ufficio Tecnico</i>			13	0.4187	SI					
<i>Anagrafe</i>			9	0.6029	SI					
<i>Servizi generali</i>			9	0.7322	SI					
<b>Funzioni di Polizia locale</b>	Funzione di spesa Lineare OLS	Popolazione totale residente (2009)	22	0.3726	SI	Funzione di spesa Lineare OLS	Popolazione totale residente (2013)	19	0.4197	SI
<b>Funzioni di Istruzione pubblica</b>	Funzione di costo Logaritmica OLS	Popolazione 3 – 14 anni (2010)	26	0.9254	SI	Funzione di costo Lineare OLS	Popolazione 3 – 14 anni (2013)	16	0.5695	SI
<i>Viabilità</i>	Funzione di spesa Lineare OLS	Popolazione totale residente (2010)	14	0.6484	SI	Funzione di spesa Lineare OLS	Popolazione totale residente (2013)	12	0.6089	SI
<i>Gestione del territorio e dell'ambiente</i>	Funzione di spesa Lineare OLS	Popolazione totale residente (2010)	15	0.2773	SI					
<b>Trasporto pubblico locale</b>	Funzione di spesa Lineare OLS	Popolazione totale residente (2010)	11	0.5829	SI	Funzione di spesa aumentata Lineare OLS	Popolazione totale residente (2013)	9	0.5733	SI
<b>Servizio smaltimento rifiuti</b>	Funzione di spesa Lineare OLS	Popolazione totale residente (2010)	18	0.6462	SI	Funzione di costo Lineare OLS	Popolazione totale residente (2013)	8	0.3167	NO
<b>Funzioni nel settore sociale:</b>										
<i>Servizi sociali generali</i>	Funzione di spesa Lineare OLS	Popolazione totale residente (2010)	23	0.3923	SI	Funzione di spesa aumentata Lineare OLS	Popolazione totale residente (2013)	9	0.3903	NO
<i>Servizi di asili nido</i>	Funzione di costo Logaritmica LAD	Popolazione 0 – 2 anni (2010)	15	0.6783	SI	Funzione di costo Lineare OLS	Popolazione 0 – 2 anni (2013)	9	0.4857	SI






## LA STIMA DEL MODELLO E IL CALCOLO DEI FABBISOGNI STANDARD

Al fine di esplicitare le tecniche di stima dei coefficienti e le modalità con cui le variabili sono trattate nella fase di calcolo del fabbisogno standard sia nel caso di funzione di costo sia nel caso di funzione di spesa, il modello empirico di riferimento può essere riscritto nel modo seguente:

$$y = \alpha_0 + \alpha_1'X + \gamma'W + \delta'Z + \eta'T + \varepsilon \quad (6)$$

dove  $y$  è la variabile dipendente del modello dei fabbisogni standard, invece, le variabili indipendenti sono suddivise nei vettori di seguito descritti in base al trattamento che subiranno nella fase di calcolo del fabbisogno standard. In particolare:

- il vettore  $X$  comprende le variabili indipendenti del modello dei fabbisogni standard che identificano i differenziali di spesa o di costo riconosciuti per intero nella fase di calcolo del fabbisogno standard in base ai valori specifici di ogni ente. Ricadono in questo gruppo, di solito, le variabili di contesto relative alla domanda e all'offerta, i fattori esogeni di carico e le variabili che misurano il livello e l'intensità dei servizi offerti qualora non siano disponibili dei valori di output standard corrispondenti ai livelli essenziali delle prestazioni che l'ente è tenuto ad erogare;
- nel vettore  $W$  ricadono le variabili indipendenti che identificano differenziali di spesa o di costo che si ritiene di dover riconoscere solo parzialmente in fase di calcolo del fabbisogno standard, per tale motivo verranno riconosciuti in base a un valore  $W^*$  prefigurabile come obiettivo da raggiungere per l'Ente Locale. Rientrano, tipicamente, in questo gruppo i prezzi dei fattori produttivi quando la loro variabilità è riconosciuta entro specifiche soglie e le variabili che misurano il livello e l'intensità dei servizi offerti, quando standardizzabili attraverso l'individuazione di determinati livelli essenziali delle prestazioni che l'ente è tenuto ad erogare;
- il vettore  $Z$  include le variabili indipendenti del modello dei fabbisogni standard che identificano i differenziali di spesa o di costo relativi ai modelli organizzativi scelti dall'ente per lo svolgimento del servizio (solitamente rientra in questo gruppo anche il reddito). Queste variabili, tipicamente, misurano come cambia la spesa o il costo di fornitura dei servizi se l'offerta avviene in forma associata e/o attraverso un determinato grado di esternalizzazione. I differenziali di spesa o di costo spiegati da queste variabili sono "neutralizzati" nella fase di calcolo del fabbisogno standard assumendo un valore di riferimento ( $Z^*$ ) tale da attribuire, a ogni comune, un fabbisogno indipendente dalle scelte organizzative adottate;
- da ultimo, il vettore  $T$  include le dummy regionali che identificano, da un lato, i differenziali di spesa o di costo dovuti alla collocazione geografica e all'impatto esercitato dalle politiche regionali e, dall'altro lato, consentono di mitigare il problema della correlazione spaziale presente nella componente stocastica del modello (si consideri al riguardo l'Appendice E). I differenziali di spesa o di costo regionali, salvo alcune eccezioni, solitamente non sono riconosciuti in sede di calcolo del fabbisogno assumendo un valore di riferimento ( $T^*$ ) tale da attribuire, a ogni comune, un fabbisogno indipendente dalla collocazione geografica;
- $\alpha_0$ ,  $\alpha_1$ ,  $\gamma$ ,  $\delta$  e  $\eta$  sono i vettori dei coefficienti che verranno stimati con il metodo di regressione di seguito descritto e che andranno a identificare i pesi con cui le variabili sono aggregate per la composizione del fabbisogno standard. Nel caso di funzione di costo, tali coefficienti, consentiranno anche l'identificazione dei costi standard;
- infine,  $\varepsilon$  rappresenta l'errore di regressione, di media zero, incorrelato con le variabili indipendenti ma potenzialmente eteroschedastico.



## Stima del modello e calcolo dei fabbisogni standard

In tutti i modelli la stima puntuale dei coefficienti è stata ottenuta utilizzando il metodo dei minimi quadrati ordinari (OLS), controllando l'eventuale presenza di eteroschedasticità tramite la matrice di covarianza proposta da MacKinnon and White (1985) di tipo 3, raccomandato anche da Long and Ervin (2000), in particolare, per piccoli campioni.

La selezione delle variabili indipendenti statisticamente significative è stata effettuata con il metodo "Step-wise" validata anche da un approccio "general-to-specific" e "specific-to-general" partendo dal nucleo di variabili utilizzate nei modelli del precedente impianto metodologico.

Al fine di garantire la consistenza delle stime sono stati utilizzati i seguenti test statistici:

- distanza di Cook (D di Cook), comunemente utilizzata per stimare l'influenza di un'unità sulle stime OLS;
- analisi dei Leverage points, che permette di identificare le unità maggiormente distanti dai corrispondenti fitted values;
- coerenza dei Residui "studentizzati" (Rstudent) ovvero divisi per la standard deviation;
- analisi dei Dfbetas, per l'esame delle osservazioni che influenzano in misura rilevante le stime dei parametri.

Le unità che, sulla base di vari test statistici e dell'osservazione diretta, sono state individuate come *outlier* sono state eliminate dal campione di stima.

La funzione di costo, rispetto al modello riportato nell'equazione (6), presenta tra i regressori il vettore **C** che, con una serie di dummy, identifica l'appartenenza di ogni comune ad un determinato cluster. Queste dummy consentono di stimare i differenziali medi di costo associati ai singoli gruppi omogenei (per la composizione dei cluster si consideri l'Appendice D) che verranno interamente riconosciuti in fase di calcolo del fabbisogno standard.

Il modello della funzione di costo può essere riscritto nel modo seguente:

$$y = \alpha_0 + \alpha_1'X + \gamma'W + \delta'Z + \eta'T + \theta'C + \varepsilon \quad (7)$$

Invece, nel caso in cui l'approccio seguito per la stima sia quello della funzione di spesa aumentata il modello di riferimento diventa il seguente:

$$y = \alpha_0 + \alpha_1'X + \gamma'W + \delta'Z + \eta'T + \lambda'D + \varepsilon \quad (8)$$

dove il vettore **D** include le variabili che identificano l'incremento di spesa riconducibile alla presenza del servizio che verrà poi riconosciuto interamente nella fase di calcolo del fabbisogno standard.


Una volta ottenute le stime dei coefficienti del modello di riferimento, corrispondente a uno dei tre approcci sopra descritti, si è proceduto, per ogni comune *i* e ogni funzione fondamentale *f*, al calcolo del fabbisogno standard ( $FS_{if}$ ) attraverso la stima del valore atteso riportato nell'equazione seguente (le variabili relative ai vettori **C** e **D** sono specifiche della funzione di costo e della funzione di spesa aumentata):

$$FS_{if} = \hat{\alpha}_{0f} + \hat{\alpha}'_{1f}X_{if} + \hat{\gamma}'_fW_{if}^* + \hat{\delta}'_fZ_{if}^* + \hat{\eta}'_fT_{if}^* + \hat{\theta}'_fC_{if} + \hat{\lambda}'_fD_{if} \quad (9)$$

dove le variabili del gruppo **W** sono state sostituite con i valori obiettivo **W\*** e i differenziali di spesa/costo identificati dalle variabili dei vettori **Z** e **T**, salvo alcune eccezioni, sono stati neutralizzati con i valori **Z\*** e **T\***.

Ne consegue che la differenza  $\Delta_{if}$  tra i valori storici di spesa o costo e il fabbisogno standard risulta pari a:

$$\Delta_{if} = y_{if} - FS_{if} = \hat{\gamma}'_f(W_{if} - W_{if}^*) + \hat{\delta}'_f(Z_{if} - Z_{if}^*) + \hat{\eta}'_f(T_{if} - T_{if}^*) + \varepsilon_{if} \quad (10)$$



## Stima del modello e calcolo dei fabbisogni standard

Il  $\Delta_{if}$ , quindi, è dato principalmente dalla parte di variabilità correlata con i livelli dei prezzi dell'Ente Locale per la gestione dei servizi [ $\hat{\gamma}'(\mathbf{W}_{if} - \mathbf{W}_{if}^*)$ ], dalla differenza connessa con le variabili che indicano le scelte gestionali eterogenee [ $\hat{\delta}'(\mathbf{Z}_{if} - \mathbf{Z}_{if}^*)$ ], dalla collocazione territoriale dell'ente [ $\hat{\eta}'(\mathbf{T}_{if} - \mathbf{T}_{if}^*)$ ] e dalla parte attribuibile alla componente stocastica ( $\varepsilon_{if}$ ).

Dopo la stima del fabbisogno standard, per ogni comune  $i$  e ogni funzione fondamentale  $f$ , è possibile calcolare un indicatore di fabbisogno relativo, corrispondente al coefficiente di riparto  $FS\_CR_{if}$ , riportato di seguito:

$$FS\_CR_{if} = \frac{M_{if} * FS_{if}}{\sum_i M_{if} * FS_{if}} \quad (11)$$

dove:  $M$  corrisponde al principale indicatore di output nel caso di funzione di costo e al gruppo client nel caso di funzioni di spesa, infine,  $\sum_i FS\_CR_{if} = 1$ .

Da ultimo, il punto di arrivo dell'intera procedura di calcolo è la determinazione, per ogni comune  $i$ , di un indicatore di fabbisogno standard relativo globale ( $FS\_CR_i$ ) che corrisponde a un coefficiente di riparto complessivo ottenuto dalla media ponderata dei coefficienti di riparto delle singole funzioni come riportato nella formula seguente:

$$FS\_CR_i = \sum_f \phi_f \times FS\_CR_{if} \quad (12)$$

dove  $\sum_i FS\_CR_i = 1$  e  $\phi_f$  è il peso attribuito a ogni funzione corrispondente al rapporto tra il valore atteso totale di ogni funzione e il valore atteso complessivo di tutte le funzioni come riportato nella formula seguente:

$$\phi_f = \frac{\sum_i FS_{if}}{\sum_f \sum_i FS_{if}} \quad (13)$$

Attraverso la conversione dei fabbisogni standard da valori in euro in coefficienti di riparto si garantisce il rispetto del vincolo di bilancio complessivo, in quanto, dalla loro applicazione non si generano variazioni rispetto alla spesa storica complessiva di riferimento delle funzioni fondamentali oggetto di standardizzazione. I coefficienti di riparto delle singole funzioni e i pesi per la composizione dell'indice complessivo sono riportati nell'**Appendice H**.



## LA BANCA DATI PER IL CALCOLO DEI FABBISOGNI STANDARD

### L'AGGIORNAMENTO DEI DATI ALL'ANNUALITÀ 2013

L'aggiornamento della banca dati utilizzata per la determinazione dei fabbisogni standard, all'annualità 2013, è stato effettuato a partire dal 2015 attraverso la somministrazione ai 6.700 comuni e alle 320 Unioni di comuni appartenenti ai territori delle RSO del questionario unico FC10U che, di fatto, ha sostituito i nove questionari precedentemente somministrati nel corso del 2011 e 2012 con i quali sono stati raccolti i dati relativi alle annualità 2009 e 2010. Contemporaneamente, i dati desumibili da fonti ufficiali, precedentemente riferiti al 2009 e al 2010, sono stati aggiornati all'annualità 2013 o a quella più recente, qualora il 2013 non è risultato disponibile.

Si sottolinea che, i campioni di regressione utilizzati per le stime e le statistiche riportate nella nota metodologica si riferiscono alla base dati aggiornata al 2 maggio 2016, data in cui sono iniziate le stime dei modelli. In data 24 agosto 2016 è stato effettuato un nuovo aggiornamento della base dati, recependo le variazioni apportate dai comuni ai dati del questionario FC10U successive al 2 maggio. Le variazioni della base dati recepite entro il 24 agosto sono state utilizzate solo nella predisposizione dei coefficienti di riparto.

Le fonti specifiche di ogni variabile elementare, assieme alle formule di calcolo e alla annualità di riferimento, sono descritte, nel dettaglio, all'interno del paragrafo che descrive il calcolo del fabbisogno standard delle singole funzioni fondamentali.

Alla data del 2 Maggio 2016 hanno risposto al questionario 6.060 comuni e 158 Unioni di comuni, rispettivamente il 90,45% e il 49,37% del totale. Nella **Tabella 2** è riportata la distribuzione dei comuni che hanno risposto al questionario unico FC10U suddivisi per classe dimensionale e per regione.

Tabella 2: Distribuzione dei comuni per classe dimensionale e per regione

Classi dimensionali	Totale comuni	Comuni che hanno risposto al questionario	
		Valore assoluto	Valore %
Meno di 500 abitanti	718	628	87,47
500 – 999 abitanti	899	811	90,21
1.000 – 1.999 abitanti	1.271	1.152	90,64
2.000 – 2.999 abitanti	806	739	91,69
3.000 – 4.999 abitanti	943	841	89,18
5.000 – 9.999 abitanti	1.011	909	89,91
10.000 – 19.999 abitanti	618	568	91,91
20.000 – 59.999 abitanti	346	324	93,64
60.000 – 99.999 abitanti	51	51	100,00
Oltre 100.000 abitanti	37	37	100,00
<b>Regione</b>			
Piemonte	1.206	1.078	89,39
Lombardia	1.544	1.430	92,62
Veneto	581	531	91,39
Liguria	235	215	91,49
Emilia-Romagna	348	297	85,34
Toscana	287	250	87,11
Umbria	92	88	95,65
Marche	239	219	91,63
Lazio	378	330	87,30
Abruzzo	305	274	89,84
Molise	136	121	88,97
Campania	551	491	89,11
Puglia	258	225	87,21
Basilicata	131	127	96,95
Calabria	409	384	93,89
<b>Totale complessivo</b>	<b>6.700</b>	<b>6.060</b>	<b>90,45</b>

Come si evince dalla **Tabella 2**, la totalità dei comuni con popolazione superiore a 60.000 abitanti ha ri-



## La banca dati

sposto al questionario, invece, il tasso di risposta per i comuni sotto i 60.000 abitanti si aggira mediamente intorno al 90%. Nella distribuzione dei comuni per area territoriale, le percentuali più alte di compilazione del questionario si registrano in Basilicata, Umbria, Calabria e Lombardia (rispettivamente il 96,95%, il 95,65%, il 93,89% e il 92,62%), quelle più basse in Emilia-Romagna (85,34%) e in Toscana (87,11%) dimostrando l'inesistenza di un bias territoriale nord-sud nella compilazione del questionario.

Contestualmente all'attività di acquisizione dei nuovi dati, SOSE ha svolto un'importante lavoro nel controllo della qualità dei dati raccolti. A tal fine, sono stati stabiliti contatti, via posta elettronica ordinaria e certificata, nonché via telefono, con 5.497 comuni e 152 Unioni di comuni. Tale attività ha consentito di individuare circa 30.000 anomalie corrispondenti a incoerenze riscontrate nei dati dichiarati dai comuni rispondenti.

In merito alle variabili desumibili dal questionario si è proceduto ad aggiornare i dati al 2013 utilizzando le informazioni acquisite con il questionario FC10U. Nel caso in cui il dato aggiornato sia risultato assente a causa di mancata o incompleta compilazione del questionario FC10U è stato considerato il dato acquisito con i questionari precedenti (relativi al 2009 o al 2010), se disponibile.

Si sottolinea che il calcolo dei valori medi di riferimento delle variabili è stato effettuato considerando i campioni di regressione delle singole funzioni per le variabili provenienti dal questionario FC10U, invece per le variabili acquisite completamente da fonti esterne al questionario il calcolo è stato effettuato considerando il totale dei 6.700 comuni attivi nel 2013.

## LA SPESA STORICA DI RIFERIMENTO

In relazione alle diverse funzioni fondamentali, il calcolo della spesa storica di riferimento è stato effettuato riclassificando e integrando, attraverso i dati raccolti con il questionario FC10U, gli impegni di spesa correnti riportati nei Certificati Consuntivi del 2013.

In particolare, al fine di riclassificare gli impegni di spesa correnti riportati nel Certificato Consuntivo, in prima battuta, sono state sommate le spese totali per il personale e le spese correnti totali diverse da quelle relative al personale così come riclassificate, da ogni comune, tra le diverse funzioni fondamentali attraverso il questionario.

Successivamente, sommando il trattamento accessorio di competenza del 2013 impegnato nell'esercizio successivo, sottraendo gli interessi passivi e nettizzando le spese correnti per il personale di competenza di anni precedenti si è ottenuta la *Spesa corrente primaria riclassificata*.

Il calcolo della *Spesa corrente lorda riclassificata* si ottiene sommando, alla *Spesa corrente primaria riclassificata*, gli interessi passivi sostenuti solo per l'acquisto e la manutenzione di mezzi strumentali, infrastrutture tecnologiche e fabbricati assieme alle entrate relative ai servizi forniti da altri soggetti e non riportate nel quadro 2 del proprio certificato consuntivo.

Successivamente, il passaggio dalla *Spesa corrente lorda riclassificata* alla *Spesa corrente netta riclassificata* si ottiene attraverso una serie di nettizzazioni volte a sottrarre le spese che, nonostante siano state sostenute dal comune, non si sono tradotte in produzione ordinaria di servizi a favore dei cittadini residenti. Tra queste nettizzazioni troviamo, ad esempio: i rimborsi ricevuti per il personale in convenzione, comando o distacco presso altre amministrazioni; le spese sostenute a seguito di calamità naturali se non contabilizzate tra gli oneri straordinari; le entrate per rimborsi e/o utili netti ricevuti da soggetti (agenzie, consorzi, fondazioni, società, etc.) partecipati dall'ente cui è stato esternalizzato il servizio e le entrate relative ai servizi erogati a favore di altri enti (comuni, Unioni di comuni, Comunità montane, consorzi, convenzioni e altre forme di gestione associata).

In conclusione, la *Spesa corrente di riferimento per il calcolo dei fabbisogni standard* si ottiene sommando alla *Spesa corrente netta riclassificata* la quota della spesa dell'unione eccedente i trasferimenti ricevuti dai comuni.

Per l'analisi dettagliata delle modalità di calcolo della spesa storica di riferimento, relativa ad ogni funzione/servizio, si rimanda al paragrafo *Definizione del campione di riferimento e della relativa spesa storica* di ogni funzione.

Si sottolinea che, nel nuovo impianto metodologico, la spesa corrente di riferimento per la stima dei fabbisogni standard si considera comprensiva degli interessi passivi in modo da avere come variabile dipendente una spesa il più vicino possibile al costo totale di fornitura dei servizi oggetto di analisi.



## I PREZZI DEI FATTORI PRODUTTIVI

Per quanto riguarda l'aggiornamento delle variabili volte a catturare il livello dei prezzi dei fattori produttivi, sono state adottate procedure di calcolo e normalizzazione diverse a seconda che si tratti di prezzi desunti da fonti ufficiali esterne al questionario FC10U, oppure di valori acquisiti attraverso i questionari e quindi dichiarati direttamente dai comuni.

Rientrano nel primo caso il *Livello delle retribuzioni del settore privato*, normalizzato assegnando a ciascun comune il valore mediano del sistema locale del lavoro di appartenenza, il *Livello delle locazioni immobiliari ad uso ufficio*, normalizzato assegnando a ogni comune, il valore mediano relativo alla regione e alla fascia di popolazione di appartenenza e il *Prezzo medio della benzina* che, invece, non è stato oggetto di normalizzazione.

Nel secondo caso rientrano, invece, il *Costo medio del lavoro per addetto*, la *Spesa media per l'uso dei veicoli* e la *Spesa media per software e hardware* normalizzati assegnando, a ciascun comune, il valore mediano relativo alla regione e alla fascia di popolazione di appartenenza calcolato all'interno del campione di riferimento specifico di ogni funzione e seguendo un tecnica particolare per l'individuazione dei valori mediani in presenza di gruppi poco numerosi. Per i dettagli sulla metodologia di calcolo e normalizzazione si rimanda al paragrafo *I prezzi desunti dal questionario FC10U* dell'**Appendice B** dove sono anche riportati i valori normalizzati di riferimento.

## I COMUNI IN FORMA ASSOCIATA

L'assegnazione di un comune a una specifica forma di gestione associata è stata effettuata in base a quanto indicato dai comuni capofila e dalle Unioni/Comunità montane nel *Quadro B - Forme associative* e nel *Quadro X - Entrate e integrazioni contabili* del questionario FC10U.

L'individuazione del perimetro delle forme di gestione associata ha comportato per alcuni comuni l'assegnazione a forme di gestione associata multiple qualora il comune sia stato menzionato, per il medesimo servizio, da più di un capofila. Questi casi sono stati segnalati ai comuni interessati permettendo la correzione di eventuali informazioni fornite in modo non corretto. Inoltre, tutte le anomalie riscontrate nella compilazione del *Quadro B - Forme associative* e del *Quadro X - Entrate e integrazioni contabili* del questionario FC10U sono state segnalate ai comuni con appositi recall per la correzione.

Una volta individuato il perimetro delle forme di gestione associata, a ogni comune, è stata attribuita una quota parte delle variabili dichiarate dal comune capofila e dall'Unione/Comunità montana nel questionario FC10U in proporzione al gruppo *client* di riferimento.

In particolare, per quanto riguarda le variabili che identificano la quantità dei servizi svolti dal capofila o dall'Unione/Comunità montana, per conto dei comuni associati, si è proceduto al riparto del dato contenuto nelle colonne *"Da parte della forma associata"* del *Quadro M - Servizi svolti* del questionario (compilato dal comune capofila e/o dell'Unione/Comunità montana). Il riparto è stato effettuato in proporzione alla numerosità del gruppo *client* specifico del servizio oggetto di analisi, mentre, per il servizio di *Asili nido* il riparto è avvenuto in proporzione alle entrate ricevute del comune capofila e dell'Unione/Comunità montana così come dichiarate nel *Quadro X* del questionario. In merito ai servizi di *Anagrafe*, *Altri servizi generali* e *Polizia locale*, per i quali il *Quadro M* del questionario è formato da una sola colonna, si è proceduto al riparto soltanto dei servizi svolti da parte delle Unioni/Comunità montane in proporzione alla numerosità del gruppo *client* specifico.

Per i comuni in Unione/Comunità montana, le variabili del *Quadro L* espresse in percentuale o in giornate-anno e, in generale, le variabili dicotomiche del questionario sono state attribuite al comune considerando il valore massimo tra il dato dichiarato dal comune stesso e il dato dichiarato dall'Unione/Comunità montana.

Da ultimo si precisa che, al fine di non creare distorsioni nel valore delle variabili di contesto della domanda e dell'offerta, per i comuni in forma associata queste ultime sono state valorizzate in base al valore specifico del singolo comune.

Nel nuovo impianto metodologico, quindi, non si è più proceduto al consolidamento dei comuni che svolgono il servizio in forma associata e all'inserimento dell'ente consolidato in regressione, tecnica che aveva generato delle distorsioni nell'individuazione dei differenziali di spesa attribuibili alla scelta di organizzare la produzione in forma associata (si consideri al riguardo Di Ielsi et al., 2016). Al contrario, ad ogni comune, è stata assegnata una quota della spesa e dei servizi svolti nell'ambito della gestione associata, da parte ad




---

**La banca dati**


---

esempio, del comune capofila o dell'Unione; dopodiché ogni comune è entrato in regressione singolarmente in modo da rendere omogeneo il confronto con comuni simili che, diversamente, hanno fatto la scelta di organizzare la produzione in modo diretto.



## Parte I

# Modello di stima - Funzione di costo





## 1

## LE FUNZIONI DI ISTRUZIONE PUBBLICA

## 1.1 L'AMBITO DI RIFERIMENTO E LE FORME DI GESTIONE

Il presente capitolo si riferisce alle funzioni di *Istruzione pubblica* che comprendono i servizi relativi alla *Scuola dell'infanzia*, agli *Altri ordini di scuola (Primaria e Secondaria di 1° e 2° grado)*, al *Trasporto*, alla *Refezione*, all'*Assistenza e trasporto disabili* e a altri servizi complementari come i *Centri estivi*.

Per una descrizione generale della funzione si rinvia alla nota metodologica "*Determinazione dei fabbisogni standard per i comuni - FC03U - Funzioni di istruzione pubblica*".

La stima del fabbisogno standard è stata effettuata attraverso un modello di funzione di costo che vede come principale indicatore di output (M) la popolazione residente in età compresa tra i 3 e i 14 anni, variabile che allo stesso tempo identifica anche il *gruppo client*.


Sulla base dei dati contenuti nei Certificati Consuntivi relativi all'annualità 2013, le funzioni di *Istruzione pubblica* rappresentano, per i comuni delle RSO, il 10,59% della spesa corrente impegnata nel Certificato Consuntivo complessivamente per le sei funzioni fondamentali.

Nella **Tabella 1.1** è riportata la distribuzione dei comuni per forma di gestione e per servizio. Il dettaglio delle distribuzioni dei comuni per forma di gestione, classe dimensionale e regione, invece, è riportato nell'**Appendice A (Tabelle da A.5 a A.10)**.

Per quanto concerne le attività relative alla *Scuola dell'Infanzia*, l'86,67% dei comuni rispondenti dichiara di svolgere il servizio, di cui il 93,20% in gestione diretta e il rimanente 6,80% in gestione associata, mentre il 13,33% dichiara l'assenza del servizio. Per quanto concerne le attività relative al *Trasporto* e alla *Refezione*, invece, la percentuale di comuni rispondenti che dichiara di svolgere il servizio è, in entrambi i casi, pari a circa il 78%, mentre una percentuale di poco superiore al 21% dichiara di non svolgere il servizio. Con riferimento al primo servizio, l'85,03% dichiara di svolgerlo in gestione diretta e il 14,97% in gestione associata; per quanto riguarda la *Refezione*, invece, l'89,77% svolge il servizio in gestione diretta e il 10,23% in gestione associata.

Tabella 1.1: Distribuzione dei comuni per forma di gestione e per servizio - Istruzione pubblica

Tipologia di servizio	Comune che non svolge il singolo servizio		Comune che svolge il servizio in gestione diretta		Forme di gestione							
					Comune che svolge il singolo servizio in unione/comunità montana		Comune che svolge il singolo servizio in consorzio		Comune che svolge il singolo servizio in convenzione		Comune che svolge il singolo servizio in gestione associata mista	
	Num.	%	Num.	%	Num.	%	Num.	%	Num.	%	Num.	%
Scuola dell'infanzia	808	13,33	4.895	80,78	147	2,43	9	0,15	200	3,30	1	0,02
Altri ordini di scuola (primaria e secondaria 1° e 2°)	744	12,28	4.511	74,44	172	2,84	19	0,31	591	9,75	23	0,38
Trasporto	1.289	21,27	4.057	66,95	234	3,86	20	0,33	437	7,21	23	0,38
Refezione	1.298	21,42	4.275	70,54	207	3,42	8	0,13	259	4,27	13	0,21
Assistenza e trasporto disabili	1.057	17,44	4.461	73,61	186	3,07	88	1,45	265	4,37	3	0,05
Altri servizi	3.984	65,74	1.741	28,73	182	3,00	18	0,30	131	2,16	4	0,07



## Istruzione pubblica

## 1.2 LA DEFINIZIONE DEL CAMPIONE DI RIFERIMENTO E DELLA RELATIVA SPESA STORICA

La stima dei fabbisogni standard è stata effettuata considerando un campione di riferimento costruito attraverso un'analisi di coerenza sui dati raccolti con il questionario. I comuni che hanno presentato valori anomali sono stati esclusi dal campione in modo da evitare distorsioni nella stima dei coefficienti della funzione di costo.

A seguito di tale analisi, in totale, sono stati esclusi dal campione 3.517 Enti Locali che presentavano una o più anomalie elencate nella **Tabella 1.2** di seguito riportata.

Dalla tabella emerge che, ad esempio, 1.622 enti sono stati scartati per incoerenza nella riclassificazione della spesa complessiva delle funzioni fondamentali, 753 per mancata valorizzazione del costo del lavoro interno nonostante il servizio risulti gestito direttamente e 593 per incoerenze presenti nel dato relativo al numero di pasti fornito indicato nel questionario.


Tabella 1.2: Motivi di scarto dei comuni dal campione di riferimento - Istruzione pubblica

Descrizione	N°
Anomalia costo medio del lavoro per addetto T42 - servizio ISTRUZIONE	422
Anomalia dell'Unione di appartenenza	84
Scarto 1 - Spesa corrente primaria riclassificata pari a zero e il comune capofila e/o l'Unione ha dichiarato di ricevere entrate	31
Scarto 2 - Spesa corrente primaria riclassificata pari a zero e dichiarazione di svolgimento delle funzioni di Istruzione pubblica nel quadro M	161
Scarto 3 - Spesa corrente Certificato Consuntivo riclassificata di tutte le funzioni (fondamentali e non) INCOERENTE con la corrispondente voce di spesa complessiva indicata nel Certificato Consuntivo (quadro 4 rigo 188)	1.622
Scarto 3A - Spesa corrente CC riclassificata di tutte le funzioni COERENTE con la corrispondente voce di spesa complessiva indicata nel Certificato Consuntivo (quadro 4 rigo 188) e funzioni non fondamentali superiori al 50% della spesa complessiva	22
Scarto 4 - Fondo di Solidarietà Comunale riportato nelle voci del questionario FC10U	142
Scarto 4A - Uno dei motivi di NON COERENZA tra la spesa corrente CC (quadro 4 rigo 188) e la somma di T28 e S35 col. 14 potrebbe derivare dall'errata contabilizzazione del Fondo di Solidarietà Comunale nel questionario	24
Scarto 5 - Spesa corrente primaria riclassificata maggiore di zero e spesa corrente netta riclassificata minore o uguale a zero	5
Spesa corrente ai fini dei fabbisogni standard pari a zero	278
Assenza del costo del lavoro interno in caso di gestione diretta	753
Scarto FA0 per assenza del servizio (spesa corrente primaria riclassificata pari a zero)	335
Scarto FA1 per comune che indica l'Unione ma quest'ultima non ha chiuso il questionario	214
Scarto FA3 per comune che indica il capofila di una convenzione ma quest'ultimo non ha chiuso il questionario	66
Pasti dichiarati nel questionario minori o uguali al numero di alunni delle scuole statali e comunali che usufruiscono del servizio di mensa (fonte MIUR)	593
Spesa corrente utilizzata per la stima dei fabbisogni standard positiva ma assenza di alunni frequentanti scuole private e comunali, assenza di scuole statali e comunali e assenza di servizi (refezione, trasporto, assistenza disabili, pre-post scuola)	161
Rapporto tra alunni della scuola privata e la popolazione 3 - 14 anni al netto degli alunni comunali e statali maggiore di 1	404
Presenza di metri quadri degli edifici scolastici e assenza di alunni e plessi statali e comunali (fonte MIUR)	33
Metri quadri spazi interni al netto degli spazi mensa pari a 0 e presenza di alunni e plessi statali e comunali (fonte MIUR)	501
Utenti trasportati maggiore della popolazione 3 - 18 anni	108
Numero di pasti maggiore del numero di alunni della scuola statale e comunale (infanzia, primaria e secondaria 1° grado (fonte MIUR)) per 200	73
Scarto per popolazione client 3 - 14 anni pari a zero	3
<b>Sintesi finale</b>	<b>N°</b>
Numero di comuni INCLUSI nel campione di riferimento	2.543
Numero di comuni NON INCLUSI nel campione di riferimento	3.517
Numero di comuni NON rispondenti al questionario	640

La distribuzione dei comuni ritenuti buoni per l'analisi è riportata nella **Tabella 1.3**, da cui emerge che il campione di riferimento si compone di 2.543 comuni, pari al 37,96% del totale dei comuni delle RSO.

Nella distribuzione per classe dimensionale, si osserva che tale percentuale aumenta all'aumentare della classe dimensionale passando dal 14,48% nei comuni con meno di 500 abitanti al 51,35% nei comuni oltre i 100.000.

Nella suddivisione per area territoriale, invece, la percentuale maggiore di comuni inclusi nel campione di riferimento si registra al centro e al nord, con rispettivamente il 42,67% e il 42,41%; mentre, al sud i comuni



## Istruzione pubblica

inclusi nel campione sono pari al 25,59% del totale.


Tabella 1.3: Distribuzione dei comuni inclusi nel campione di riferimento per classe dimensionale e per regione - Istruzione pubblica

Classi dimensionali	Totale comuni	Comuni inclusi nel campione	
		Valore assoluto	Valore %
Meno di 500 abitanti	718	104	14,48
500 – 999 abitanti	899	262	29,14
1.000 – 1.999 abitanti	1.271	457	35,96
2.000 – 2.999 abitanti	806	338	41,94
3.000 – 4.999 abitanti	943	412	43,69
5.000 – 9.999 abitanti	1.011	449	44,41
10.000 – 19.999 abitanti	618	324	52,43
20.000 – 59.999 abitanti	346	153	44,22
60.000 – 99.999 abitanti	51	25	49,02
Oltre 100.000 abitanti	37	19	51,35
<b>Regione</b>			
Piemonte	1.206	405	33,58
Lombardia	1.544	696	45,08
Veneto	581	274	47,16
Liguria	235	88	37,45
Emilia-Romagna	348	197	56,61
Toscana	287	153	53,31
Umbria	92	53	57,61
Marche	239	111	46,44
Lazio	378	108	28,57
Abruzzo	305	82	26,89
Molise	136	47	34,56
Campania	551	147	26,68
Puglia	258	74	28,68
Basilicata	131	29	22,14
Calabria	409	79	19,32
<b>Totale complessivo</b>	<b>6.700</b>	<b>2.543</b>	<b>37,96</b>

Da ultimo, è importante precisare che il campione di regressione utilizzato per la stima è risultato più piccolo del campione di riferimento a seguito dello scarto di 410 enti rilevati come *outliers*.

La **Tabella 1.4** riporta la composizione della spesa corrente di riferimento per il calcolo dei fabbisogni standard corrispondente alla variabile dipendente del modello.


Dalla tabella si evince che i comuni rispondenti al questionario hanno sostenuto una *Spesa corrente da Certificato Consuntivo riclassificata* di 4.259.230.555 euro; se si considerano solo i comuni inclusi nel campione di riferimento questo valore scende a 2.783.659.316 euro, pari a 105,44 euro procapite e a 949,19 euro proclinet. Per i comuni inclusi nel campione di riferimento, al termine delle operazioni di rettifica e delle nettizzazioni, si ottiene una *Spesa corrente di riferimento per il calcolo dei fabbisogni standard* pari a 2.814.025.233 euro, corrispondente a 106,59 euro procapite e a 959,55 euro proclinet.



## Istruzione pubblica

Tabella 1.4: Voci totali della spesa corrente di riferimento per il calcolo dei fabbisogni standard - Istruzione pubblica

Voci questionario	Descrizione	Comuni rispondenti	Comuni nel campione di riferimento	Comuni nel campione di riferimento Valori procapite	Comuni nel campione di riferimento Valori procapite (pop. 3-14 anni)
T28	Spese totali per il personale (al netto del trattamento accessorio impegnato nell'esercizio successivo, ma di competenza del 2013)	1.075.185,027	767.418,151	29,07	261,68
+ S35	Spese correnti totali diverse da quelle relative al personale	3.184.045,528	2.016.241,165	76,37	687,51
=	SPESA CORRENTE DA CERTIFICATO CONSUNTIVO RICLASSIFICATA	4.259.230,555	2.783.659,316	105,44	949,19
+ T34	Trattamento accessorio impegnato nell'esercizio successivo, ma di competenza del 2013	7.814,091	7.077,846	0,27	2,41
- (T02 + T04 + T20 + T22)	Spese correnti per il personale di competenza di anni precedenti	8.876,839	7.511,425	0,28	2,56
- S30	Interessi passivi e oneri finanziari diversi	152.425,936	88.983,763	3,37	30,34
=	SPESA CORRENTE PRIMARIA RICLASSIFICATA	4.105.741,871	2.694.241,974	102,05	918,70
+ S31	Interessi passivi sostenuti per finanziamenti per l'acquisto e la manutenzione di mezzi strumentali e infrastrutture tecnologiche	4.708,146	2.333,898	0,09	0,80
+ S32	Interessi passivi sostenuti per finanziamenti per l'acquisto e la manutenzione di fabbricati	103.736,609	65.439,874	2,48	22,31
+ X21	Entrate relative ai servizi forniti da altri soggetti e NON riportate nel Quadro 2 del proprio Certificato Consuntivo	78.310,188	66.513,160	2,52	22,68
=	SPESA CORRENTE LORDA RICLASSIFICATA	4.292.496,814	2.828.528,906	107,13	964,49
- T38	Entrate per rimborsi ricevuti per il personale in convenzione (ai sensi degli artt. 13 e 14 del CCNL 22/01/04)	334,740	54,239	0,00	0,02
- T39	Entrate per rimborsi ricevuti per personale comandato presso altre Amministrazioni	3.379,026	2.455,749	0,09	0,84
- T40	Entrate per rimborsi ricevuti per personale distaccato presso altre Amministrazioni	240,151	137,863	0,01	0,05
- S28	Debiti fuori bilancio, al netto delle spese per il ripiano di perdite o per l'aumento di capitale in partecipazioni (solo se contabilizzate nel Quadro 4 negli interventi da 2 a 5)	1.332,905	748,099	0,03	0,26
- S29	Calamità naturali (solo se contabilizzate nel Quadro 4 negli interventi da 2 a 5)	150,275	130,542	0,00	0,04
- X01	Entrate per rimborsi e/o Utili netti ricevuti da soggetti (agenzie, consorzi, fondazioni, società, etc.) partecipati dall'Ente cui è stato esternalizzato il servizio	14.046,571	10.851,304	0,41	3,70
- X08	Entrate relative ai servizi erogati a favore di altri Enti (comuni, Unioni di comuni, Comunità montane, consorzi, convezioni e altre forme di gestione associata)	8.561,535	4.492,075	0,17	1,53
- X18	Entrate relative ai servizi erogati a favore di altri derivanti da contributi degli Enti Locali	1.883,835	848,563	0,03	0,29
- X20	Entrate da utenza dei NON RESIDENTI riportate nel Quadro 2 del proprio Certificato Consuntivo	8.369,687	5.067,317	0,19	1,73
- X22	Entrate relative ai servizi forniti da altri soggetti, derivanti da utenza dei NON RESIDENTI NON riportate nel Quadro 2 del proprio Certificato Consuntivo	4.612,694	3.662,997	0,14	1,25
=	SPESA CORRENTE NETTA RICLASSIFICATA	4.249.585,593	2.800.080,158	106,06	954,79
+	QUOTA DELLA SPESA DELL'UNIONE/COMUNITA' MONTANA ECCEDENTE I TRASFERIMENTI RICEVUTI DAI COMUNI	24.041,198	13.945,075	0,53	4,76
+	RETTEFICHE DERIVANTI DA AZZERAMENTO DELLA SPESA CORRENTE NETTA RICLASSIFICATA NEGATIVA	428,159	0,00	0,00	0,00
=	SPESA CORRENTE DI RIFERIMENTO PER IL CALCOLO DEI FABBISOGNI STANDARD	4.274.054,750	2.814.025,233	106,59	959,55



### 1.3 LA DEFINIZIONE DELLE VARIABILI E LA STIMA DELLA FUNZIONE DI COSTO

La funzione di *Istruzione pubblica* è caratterizzata da una funzione di produzione per la quale è stato definito un unico output ( $M$ ) rappresentato dalla popolazione residente compresa tra i 3 e i 14 anni, essendo l'attività del comune rivolta, quasi esclusivamente, all'offerta di servizi complementari per la scuola dell'obbligo. A fronte dell'unica variabile di output, nella funzione di costo vengono identificati una serie di *cost-shift* volti a catturare l'intensità e la qualità con cui il servizio è offerto in modo da poter calibrare il costo standard per utente in relazione alla tipologia di servizi complementari offerti come il trasporto e la refezione.

La **Tabella 1.5** riporta le variabili incluse nel modello di funzione di costo utilizzato per la stima del fabbisogno standard. Le macro-variabili di riferimento sono quelle incluse nel modello (7) riportato nel capitolo "*La stima del modello e il calcolo dei fabbisogni standard*" (pag. 9).


In particolare, rientrano tra le variabili **X** le variabili che identificano l'intensità e la qualità del servizio offerto ad ogni bambino residente in età tra i 3 e 14 anni. L'elenco si compone delle seguenti voci: la popolazione residente 3 – 14, i metri quadri dei plessi comunali e statali, la quota classi con tempo prolungato della scuola secondaria di primo grado statale e comunale, la quota classi con tempo pieno della scuola primaria statale e comunale, gli utenti trasportati (identificati separatamente per i comuni con e senza plessi scolastici in modo da cogliere l'extra-costi sostenuto per il trasporto fuori dal territorio comunale), gli utenti della mensa, gli alunni disabili delle scuole comunali, gli utenti disabili trasportati scuola dell'infanzia, primaria e secondaria e gli utenti dei centri estivi e del pre-post scuola; da ultimo, rientrano in questo gruppo, come fattori esogeni di carico, il numero di plessi comunali e statali, gli alunni della scuola comunale e gli alunni della scuola privata.

Tra le variabili **W** troviamo il livello delle retribuzioni del settore privato e il livello delle locazioni immobiliari ad uso ufficio.

Nell'insieme delle variabili **Z** sono elencati i differenziali di costo relativi alla forma di gestione del servizio e la quota pasti in gestione diretta.

Le variabili **T** includono i differenziali di costo regionali e, infine, le variabili **C** comprendono le dummy identificative degli otto cluster tra i quali è stato possibile raggruppare i comuni (per un'analisi dettagliata dei cluster si rimanda al paragrafo "*Le funzioni di Istruzione pubblica e servizio Asili nido*" dell'**Appendice D**).

Nella **Tabella 1.5**, inoltre, sono riportate le formule di calcolo delle singole variabili e i valori medi registrati sia separatamente tra i comuni del campione di regressione sia nell'insieme dei comuni scartati dall'analisi.



## Istruzione pubblica

Tabella 1.5: Variabili utilizzate nella stima dei fabbisogni standard - Istruzione pubblica

Tipologia	Variabile	Fonte e anno	Variabili $X_i$			
			Formula di calcolo	Statistiche descrittive		
			Media nel campione di regressione	Media fuori campione di regressione	$Pr >  t $	
VARIABILI DI CONTESTO	Popolazione residente 3 – 14- Funzione inversa	Istat (2013)	$1 / \text{Popolazione residente } 3 - 14 \text{ al } 31/12/2013$	0,00448	0,01788	< 0,0001
	Metri quadri dei plessi comunali e statali	Questionario (2013)	$E13 (\text{Col.1}) + E13 (\text{Col.2}) + E17 (\text{Col.1}) + E17 (\text{Col.2}) / \text{Popolazione } 3 - 14 \text{ anni al } 31/12/2013$	12,98782	12,84940	0,832746
	Quota classi con tempo prolungato della scuola secondaria di primo grado statale e comunale	Miur a.a. 2012/2013 e a.a. 2013/2014	Totale classi delle scuole statali e comunali con tempo prolungato (secondaria 1° grado) / Totale classi scuole statali e comunali (secondaria 1° grado)	0,20155	0,20592	0,627873
	Quota classi a tempo pieno della scuola primaria statale e comunale	Miur a.a. 2012/2013 e a.a. 2013/2014	Totale classi delle scuole statali e comunali con tempo pieno (primaria) / Totale classi delle scuole statali e comunali (primaria)	0,24916	0,20017	< 0,0001
SERVIZI SVOLTI <sup>(*)</sup> (**)	Utenti trasportati nei comuni senza plessi statali e comunali, senza alunni scuole comunali e private	Questionario (2013) - Miur a.a. 2012/2013 e a.a. 2013/2014	Se Numero di plessi comunali e statali = 0 e Alunni della scuola comunale = 0 e Alunni della scuola privata = 0 allora la variabile utenti trasportati è pari a $(M178 + M179) / \text{Popolazione } 3 - 14 \text{ anni al } 31/12/2013$ , altrimenti assume il valore 0	0,01034	0,17977	0,085862
	Utenti trasportati nei comuni con plessi statali e comunali o alunni scuole comunali e private	Questionario (2013) - Miur a.a. 2012/2013 e a.a. 2013/2014	Se Numero di plessi comunali e statali $\neq 0$ o Alunni della scuola comunale $\neq 0$ o Alunni della scuola privata $\neq 0$ allora la variabile utenti trasportati è pari a $(M178 + M179) / \text{Popolazione } 3 - 14 \text{ anni al } 31/12/2013$ , altrimenti assume il valore 0	0,20349	1,21382	0,00031
	Utenti della mensa	Questionario (2013)	$[(M176 + M177) / 2001] / \text{Popolazione } 3 - 14 \text{ anni al } 31/12/2013$	0,23003	0,18417	< 0,0001
	Alunni disabili delle scuole comunali <sup>(***)</sup>	Miur a.a. 2012/2013 e a.a. 2013/2014	Se il comune ha almeno una scuola comunale allora: Alunni disabili delle scuole comunali (infanzia, primaria, secondaria 1° e 2° grado) / Popolazione 3 – 14 anni al 31/12/2013	0,00006	0,00004	0,169549
FATTORI ESOGENI DI CARICO	Utenti disabili trasportati scuola dell'infanzia, primaria e secondaria	Questionario (2013)	$(M182 + M183) / \text{Popolazione } 3 - 14 \text{ anni al } 31/12/2013$	0,00148	0,00979	0,102797
	Utenti dei centri estivi e alunni del pre-post scuola	Questionario (2013) - Miur a.a. 2012/2013 e a.a. 2013/2014	$[M184 + \text{alunni del pre scuola (infanzia, primaria e secondaria 1° grado)} + \text{alunni del post scuola (infanzia)}] / \text{Popolazione } 3 - 14 \text{ anni al } 31/12/2013$	0,10621	0,08298	< 0,0001
	Numero dei plessi comunali e statali <sup>(***)</sup>	Miur a.a. 2012/2013 e a.a. 2013/2014	Numero di scuole statali e comunali (infanzia, primaria e secondaria 1° grado) / Popolazione 3 – 14 anni al 31/12/2013	0,00859	0,01277	< 0,0001
	Alunni della scuola comunale	Miur a.a. 2012/2013 e a.a. 2013/2014	Alunni della scuola comunale (infanzia, primaria e secondaria 1° grado) / Popolazione 3 – 14 anni al 31/12/2013	0,00473	0,00443	0,667216
	Alunni della scuola privata	Miur a.a. 2012/2013 e a.a. 2013/2014	Alunni della scuola privata (infanzia, primaria e secondaria 1° grado) / Popolazione 3 – 14 anni al 31/12/2013	0,07830	0,06669	< 0,0001

(\*) Le variabili del quadro M - servizi svolti del questionario FCI 01 sono state calcolate considerando la compilazione della sezione "Da parte della forma associata" e della sezione "Da parte del Comune" secondo le logiche di riproporzionamento riportate nel paragrafo "Comuni in forma associata". Le variabili del quadro E relative agli edifici scolastici, invece, sono state riproporzionate solamente nel caso di comuni appartenenti a Unioni/Comunità montane.

(\*\*) Per le variabili da questionario che non riportano l'indicazione della colonna, si intende la somma dei campi relativi alla gestione diretta e indiretta (esternalizzazioni) considerando le logiche di riproporzionamento riportate nel paragrafo "Comuni in forma associata".

(\*\*\*) Le variabili sono valutate in base al valore specifico del singolo comune e non seguono le regole di attribuzione dei valori MIUR ai comuni in gestione associata.




Istruzione pubblica

Tipologia	Variabile	Fonte e anno	Variabili $W_i$			
			Formula di calcolo	Statistiche descrittive		
			Media nel campione di regressione	Media fuori campione di regressione	$Pr >  t $	
PREZZI DEI FATTORI PRODUTTIVI	Livello delle retribuzioni del settore privato (in euro) - Scostamento % dalla media	Sose (2013)	[Livello delle retribuzioni del settore privato (in euro) - Media nazionale del Livello delle retribuzioni del settore privato (in euro)] *100 / Media nazionale del Livello delle retribuzioni del settore privato (in euro)	1,93947	-0,90585	< 0,0001
	Livello delle locazioni immobiliari ad uso ufficio - Prezzo al mq (in euro) - Scostamento % dalla media	Agenzia delle Entrate (2013)	(Livello delle locazioni immobiliari ad uso ufficio in euro mensili al mq - Media nazionale del livello delle locazioni immobiliari ad uso ufficio in euro mensili al mq) / Media nazionale del livello delle locazioni immobiliari ad uso ufficio in euro mensili al mq*100	6,94528	-3,24377	< 0,0001

Tipologia	Variabile	Fonte e anno	Variabili $Z_i$			
			Formula di calcolo	Statistiche descrittive		
			Media nel campione di regressione	Media fuori campione di regressione	$Pr >  t $	
SERVIZI SVOLTI <sup>(*)</sup> (**)	Quota pasti gestione diretta	Questionario (2013)	{M176 (Col. Gestione diretta) + M177 (Col. Gestione diretta)} / (M176 + M177) / Popolazione 3 - 14 anni al 31/12/2013	0,27469	0,21191	< 0,0001
	Comuni con gestione associata - Scuola dell'infanzia	Questionario (2013)	Se il comune gestisce il servizio "Scuola dell'infanzia" in forma associata allora la variabile dello specifico servizio è pari a 1, altrimenti assume il valore 0	0,05157	0,05408	0,669688
FORME DI GESTIONE	Comuni con gestione associata - Altri ordini di scuola (primaria e secondaria di 1° e 2° grado)	Questionario (2013)	Se il comune gestisce il servizio "Altri ordini di scuola (primaria e secondaria di 1° e 2° grado)" in forma associata allora la variabile dello specifico servizio è pari a 1, altrimenti assume il valore 0	0,13268	0,11430	0,031134
	Comuni con gestione associata - Trasporto	Questionario (2013)	Se il comune gestisce il servizio "Trasporto" in forma associata allora la variabile dello specifico servizio è pari a 1, altrimenti assume il valore 0	0,10455	0,10751	0,714318
	Comuni con gestione associata - Refezione	Questionario (2013)	Se il comune gestisce il servizio "Refezione" in forma associata allora la variabile dello specifico servizio è pari a 1, altrimenti assume il valore 0	0,06564	0,07598	0,128722
	Comuni con gestione associata - Assistenza/trasporto disabili	Questionario (2013)	Se il comune gestisce il servizio "Assistenza/trasporto disabili" in forma associata allora la variabile dello specifico servizio è pari a 1, altrimenti assume il valore 0	0,09564	0,07401	0,002484
	Comuni con gestione associata - Altri servizi	Questionario (2013)	Se il comune gestisce il servizio "Altri servizi" in forma associata allora la variabile dello specifico servizio è pari a 1, altrimenti assume il valore 0	0,06188	0,04445	0,002282

(\*) Le variabili del quadro M - servizi svolti dal questionario FCI10U sono state calcolate considerando in compilazione della sezione "Da parte del Comune" e della sezione "Da parte della forma associata" secondo le logiche di riproporzionamento riportate nel paragrafo "Comuni in forma associata". Le variabili del quadro E relative agli edifici scolastici, invece, sono state riproporzionate solamente nel caso di comuni appartenenti a Unioni/Comunità montane.


(\*\*) Per le variabili da questionario che non riportano l'indicazione della colonna, si intende la somma dei campi relativi alla gestione diretta e indiretta (esternalizzazioni) considerando le logiche di riproporzionamento riportate nel paragrafo "Comuni in forma associata".





## Istruzione pubblica


Tipologia	Variabile	Fonte e anno	Formula di calcolo	Statistiche descrittive	
				Media nel campione di regressione	Media fuori al campione di regressione
TERRITORIALITA'	Regione - Piemonte	Istat (2013)	Se il comune è nella regione specificata allora la variabile è pari a 1, altrimenti assume il valore 0	0,15659	0,19093
	Regione - Veneto	Istat (2013)	Se il comune è nella regione specificata allora la variabile è pari a 1, altrimenti assume il valore 0	0,10970	0,07598
	Regione - Liguria	Istat (2013)	Se il comune è nella regione specificata allora la variabile è pari a 1, altrimenti assume il valore 0	0,03376	0,03569
	Regione - Emilia Romagna	Istat (2013)	Se il comune è nella regione specificata allora la variabile è pari a 1, altrimenti assume il valore 0	0,07689	0,04029
	Regione - Toscana	Istat (2013)	Se il comune è nella regione specificata allora la variabile è pari a 1, altrimenti assume il valore 0	0,06048	0,03460
	Regione - Umbria	Istat (2013)	Se il comune è nella regione specificata allora la variabile è pari a 1, altrimenti assume il valore 0	0,02110	0,01029
	Regione - Marche	Istat (2013)	Se il comune è nella regione specificata allora la variabile è pari a 1, altrimenti assume il valore 0	0,04266	0,03241
	Regione - Lazio	Istat (2013)	Se il comune è nella regione specificata allora la variabile è pari a 1, altrimenti assume il valore 0	0,04360	0,06240
	Regione - Abruzzo	Istat (2013)	Se il comune è nella regione specificata allora la variabile è pari a 1, altrimenti assume il valore 0	0,02579	0,05474
	Regione - Molise	Istat (2013)	Se il comune è nella regione specificata allora la variabile è pari a 1, altrimenti assume il valore 0	0,01172	0,02430
	Regione - Campania	Istat (2013)	Se il comune è nella regione specificata allora la variabile è pari a 1, altrimenti assume il valore 0	0,06048	0,09240
	Regione - Puglia	Istat (2013)	Se il comune è nella regione specificata allora la variabile è pari a 1, altrimenti assume il valore 0	0,03329	0,04095
	Regione - Basilicata	Istat (2013)	Se il comune è nella regione specificata allora la variabile è pari a 1, altrimenti assume il valore 0	0,01031	0,02387
	Regione - Calabria	Istat (2013)	Se il comune è nella regione specificata allora la variabile è pari a 1, altrimenti assume il valore 0	0,02719	0,07686





## Istruzione pubblica

Tipologia	Variabile	Fonte e anno	Variabili Ci			
			Formula di calcolo			
			Media nel campione di regressione	Media fuori campione di regressione	Media fuori campione di regressione	$Pr >  t $
GRUPPI OMOGENEI	Cluster 6 - Limitato sviluppo economico e alto benessere, famiglie non numerose anziane, zona montana, centro-nord	Sose (2013)	Per la composizione dei cluster si veda Tabella D.5 - Appendice D	0,01406	0,06350	< 0,0001
	Cluster 9 - Alto benessere, famiglie non numerose anziane, zona appenninica e alpina, centro-nord	Sose (2013)	Per la composizione dei cluster si veda Tabella D.5 - Appendice D	0,04454	0,08474	< 0,0001
	Cluster 8 - Limitato sviluppo economico, famiglie non numerose anziane, alta percentuale di popolazione straniera, centro	Sose (2013)	Per la composizione dei cluster si veda Tabella D.5 - Appendice D	0,10408	0,09131	0,097357
	Cluster 3 - Alto sviluppo economico e alto benessere, alto valore degli immobili, famiglie non numerose anziane, zona prevalentemente costiera, centro-nord	Sose (2013)	Per la composizione dei cluster si veda Tabella D.5 - Appendice D	0,03891	0,03766	0,803187
	Cluster 7 - Sostenuto sviluppo economico e alto benessere, famiglie non numerose anziane, centro-nord	Sose (2013)	Per la composizione dei cluster si veda Tabella D.5 - Appendice D	0,18519	0,16948	0,114544
	Cluster 5 - Sostenuto sviluppo economico e alto benessere, famiglie con numerosità media giovani, comuni di cintura, nord	Sose (2013)	Per la composizione dei cluster si veda Tabella D.5 - Appendice D	0,24285	0,12415	< 0,0001
	Cluster 10 - Alto sviluppo economico e alto benessere, famiglie numerose giovani, alta incidenza popolazione straniera, comuni di cintura, centro nord	Sose (2013)	Per la composizione dei cluster si veda Tabella D.5 - Appendice D	0,17534	0,09788	< 0,0001
	Cluster 1, 2, 4 - Limitato sviluppo economico e basso benessere, centro-sud	Sose (2013)	Per la composizione dei cluster si veda Tabella D.5 - Appendice D	0,18237	0,32166	< 0,0001



Istruzione pubblica

La **Tabella 1.6** riporta le stime puntuali dei coefficienti della funzione di costo ottenute con lo stimatore OLS su un campione di regressione pari a 2.133 Enti Locali. Inoltre, si riportano anche i coefficienti standardizzati<sup>1</sup> e le relative elasticità<sup>2</sup> rispetto ai valori medi delle singole variabili e del costo.

**Tabella 1.6: Stime puntuali OLS dei coefficienti della funzione di costo - Istruzione pubblica**

Tipologia	Descrizione Variabile	Stima OLS		Stima OLS standardizz.	Elasticità
		Coeff.	P-value		
	Intercetta	998,35662448	< 0,0001 ***	0,00000000	
VARIABILI DI CONTESTO	Popolazione residente 3 - 14 - Funzione inversa	3.218,93397450	< 0,0001 ***	0,09405995	0,01940787
SERVIZI SVOLTI	Metri quadri dei plessi comunali e statali - Proclient - Differenza dalla media (media = 12,98781978)	3,34553393	< 0,0001 ***	0,08799652	0,05848124
	Quota classi con tempo prolungato della scuola secondaria di primo grado statale e comunale - Differenza dalla media (media = 0,20154724)	36,15695630	0,02471 **	0,03641627	0,00980807
	Quota classi a tempo pieno della scuola primaria statale e comunale - Differenza dalla media (media = 0,24916252)	40,53589616	0,03204 **	0,04284168	0,01359369
	Utenti trasportati nei comuni senza plessi statali e comunali, senza alunni scuole comunali e private - Proclient - Differenza dalla media (media = 0,01033977)	457,49211101	< 0,0001 ***	0,10197355	0,00636663
	Utenti trasportati nei comuni con plessi statali e comunali o con alunni scuole comunali e private - Proclient - Differenza dalla media (media = 0,20348566)	486,59556651	< 0,0001 ***	0,25795819	0,13326522
	Utenti della mensa - Proclient - Differenza dalla media (media = 0,23002879)	687,79461965	< 0,0001 ***	0,30317889	0,21293931
	Alunni disabili delle scuole comunali - Proclient - Differenza dalla media (media = 0,00006148)	61.012,62154752	0,01448 **	0,06797832	0,00504857
	Utenti disabili trasportati scuola infanzia, primaria e secondaria - Proclient - Differenza dalla media (media = 0,00148089)	4.138,79476905	0,01887 **	0,03453820	0,00824919
FATTORI ESOGENI DI CARICO	Utenti dei centri estivi e alunni del pre-post scuola - Proclient - Differenza dalla media (media = 0,10621002)	115,92294810	0,01086 **	0,04674923	0,01657104
	Numero di plessi comunali e statali - Proclient - Differenza dalla media (media = 0,00858701)	12.202,25685232	< 0,0001 ***	0,24385859	0,14102529
	Alunni della scuola comunale - Proclient - Differenza dalla media (media = 0,00472911)	1.214,66546105	0,01526 **	0,08544646	0,00773127
PREZZI DEI FATTORI PRODUTTIVI	Alunni della scuola privata - Proclient - Differenza dalla media (media = 0,07830106)	338,46908518	< 0,0001 ***	0,09859656	0,03566987
	Livello delle retribuzioni del settore privato (in euro) - Scostamento % dalla media (media = 30,088,48000000)	3,49634418	0,04105 **	0,07619353	0,47057521
FORME DI GESTIONE	Livello delle locazioni immobiliari ad uso ufficio - Prezzo al Mq (in euro) - Scostamento % dalla media (media = 4,49310900)	0,59847976	0,0005 **	0,07947095	0,08054978
	Quota pasti gestione diretta - Differenza dalla media (media = 0,27469400)	45,19198321	< 0,0001 ***	0,06042396	0,01670804
	Comuni con gestione associata - Scuola infanzia	94,11758224	0,01713 **	0,06399016	12,6634584
	Comuni con gestione associata - Altri ordini di scuola (primaria, secondaria di 1° e 2° grado)	-26,77329533	0,13201	-0,02792088	-3,60343501
	Comuni con gestione associata - Trasporto	9,45058541	0,66866	0,00889947	1,27196036
	Comuni con gestione associata - Refezione	-38,82137181	0,25219	-0,02955539	-5,22499337
	Comuni con gestione associata - Assistenza / Trasporto Disabili	-29,98185609	0,07392 *	-0,02710740	-4,03527727
	Comuni con gestione associata - Altri servizi	99,30838991	< 0,0001 ***	0,07356049	13,36597998
TERRITORIALITA'	Regione - Piemonte	-51,88731781	0,00538 **	-0,05796932	-6,98354743
	Regione - Veneto	-71,60695702	< 0,0001 ***	-0,06879768	-9,63762634
	Regione - Liguria	-52,11555520	0,12968	-0,02893482	-7,01426605
	Regione - Emilia Romagna	188,98143862	< 0,0001 ***	0,15477902	25,43513320
	Regione - Toscana	97,05733932	0,00095 **	0,07112467	13,06300964
	Regione - Umbria	-47,25525914	0,17552	-0,02087708	-6,36011568
	Regione - Marche	-40,92009945	0,16957	-0,02542339	-5,50746247
	Regione - Lazio	-174,47339965	< 0,0001 ***	-0,10953022	-23,48248692
	Regione - Abruzzo	-130,23466938	0,01353 **	-0,06345691	-17,52836780
	Regione - Molise	-223,01507781	0,0002 **	-0,07378833	-30,01574256
	Regione - Campania	-264,81092497	< 0,0001 ***	-0,19405632	-35,64107247
	Regione - Puglia	-174,52691890	0,00097 **	-0,09624631	-23,48969011
	Regione - Basilicata	-102,93959371	0,16491	-0,03197320	-13,85470603
Regione - Calabria	-272,28460194	< 0,0001 ***	-0,13614268	-36,64695946	
GRUPPI OMOGENEI	Cluster 6 - Limitato sviluppo economico e alto benessere, famiglie non numerose anziani, zona montana, centro-nord	-202,93301551	0,01068 **	-0,07346511	-27,31288490
	Cluster 9 - Alto benessere, famiglie non numerose anziani, zona appenninica e alpina, centro-nord	-113,24687133	0,11409	-0,07181882	-15,24196915
	Cluster 8 - Limitato sviluppo economico, famiglie non numerose giovani, alta percentuale di popolazione straniera, centro	-212,37175466	0,0019 **	-0,19936630	-28,58325086
	Cluster 3 - Alto sviluppo economico e alto benessere, alto valore degli immobili, famiglie non numerose giovani, zona prevalentemente costiera, centro-nord	-267,99818669	0,00011 **	-0,15932943	-36,07004808
	Cluster 7 - Sostenuto sviluppo economico e alto benessere, famiglie non numerose anziani, centro-nord	-220,17421411	0,00108 **	-0,26292874	-29,63338889
	Cluster 5 - Sostenuto sviluppo economico e alto benessere, famiglie con numerosità media giovani, comuni di cintura, nord	-271,87275136	< 0,0001 ***	-0,35839752	-36,59152822
	Cluster 10 - Alto sviluppo economico e alto benessere, famiglie numerose giovani, alta incidenza popolazione straniera, comuni di cintura, centro nord	-296,70834602	< 0,0001 ***	-0,34685396	-39,93416686
Cluster 1, 2, 4 - Limitato sviluppo economico e basso benessere, centro-sud	-222,27203398	0,00216 **	-0,26386454	-29,91573581	
R <sup>2</sup>				0,5695	
N. di enti in regressione				2.133	

Gli Standard Error sono robusti per l'eteroschedasticità, \*\*\* = P - value < 0,0001, \*\* = 0,0001 <= P - value < 0,05, \* = 0,05 <= P - value < 0,10

In regressione, le variabili relative all'intensità e alla tipologia dei servizi svolti, i fattori esogeni di carico e i prezzi dei fattori produttivi sono inseriti in scostamento dalla media nazionale (si veda **Tabella 1.6**). Attraverso questa specificazione del modello, l'intercetta può essere interpretata dal punto di vista economico

- 1 I coefficienti standardizzati sono calcolati dividendo i coefficienti stimati per il rapporto tra le deviazioni standard della variabile dipendente e del rispettivo regressore.
- 2 Le elasticità sono calcolate dividendo i coefficienti stimati per il rapporto tra le medie della variabile dipendente e del rispettivo regressore. Per le variabili dicotomiche il valore medio del regressore è stato sostituito dal valore unitario.



## Istruzione pubblica

come il costo standard medio di riferimento per bambino in età tra i 3 e i 14 anni pari a euro 998,36. Tale valore si riferisce al caso in cui il comune presenti tutte le variabili pari alla media nazionale escludendo gli effetti relativi alle economie di scala e i differenziali di costo relativi al cluster di appartenenza. Il costo standard di ogni comune si discosterà verso l'alto o verso il basso, rispetto al valore base di euro 998,36, in proporzione allo scostamento dalla media nazionale delle variabili il cui effetto non è neutralizzato in fase di calcolo del fabbisogno. Il peso con cui ogni variabile incide nella differenziazione del costo standard comunale è identificato dal coefficiente stimato all'interno della funzione di costo, così come riportato nella **Tabella 1.6**.

#### 1.4 LE REGOLE SEGUITE PER IL CALCOLO DEI FABBISOGNI STANDARD

Il calcolo dei fabbisogni standard e, quindi, l'assegnazione di un coefficiente di riparto ha riguardato tutti i comuni ad esclusione di Malvicino, Gorreto, Ingria e Sabbia a causa dell'assenza del *gruppo client*, in quanto, tali comuni, non presentano nel 2013 popolazione in età compresa tra i 3 e i 14 anni.

Nell'**Appendice H** vengono riportati, per ogni comune, i coefficienti di riparto relativi al fabbisogno standard di riferimento per le funzioni di *Istruzione pubblica*.

Entrando nel dettaglio delle regole di calcolo del fabbisogno standard, la **Tabella 1.7** riporta le variabili relative al gruppo **W**, **Z** e **T** oggetto di normalizzazione e neutralizzazione nella fase di calcolo.

In particolare, i valori obiettivo delle variabili **W\*** sono stati individuati attribuendo, ad ogni comune, per il *Livello delle locazioni immobiliari ad uso ufficio*, il valore mediano dei prezzi calcolato con riferimento alla regione e alla fascia di popolazione di appartenenza, come riportato nell'**Appendice B (Tabella B.7)** e, per il *Livello delle retribuzioni del settore privato*, il valore mediano del sistema locale di lavoro di appartenenza.

I valori dei vettori **Z\*** e **T\*** comportano, invece, la neutralizzazione dei differenziali di costo relativi alle diverse scelte gestionali e alla collocazione geografica dei comuni.

Tabella 1.7: Modalità di calcolo delle variabili utilizzate nell'applicazione dei fabbisogni standard - Istruzione pubblica

Tipologia variabile indipendente	Descrizione variabile	Regola di applicazione
Variabili $W_i^*$	Livello delle retribuzioni del settore privato	Valore mediano del sistema locale del lavoro di appartenenza
	Livello delle locazioni immobiliari ad uso ufficio - Prezzo al mq (in euro)	Valore mediano relativo alla regione e alla fascia di popolazione di appartenenza (cfr. <b>Tabella B.7 - Appendice B</b> )
Variabili $Z_i^*$	Quota pasti gestione diretta	$Z_{1i}^* =$ alla media nazionale pari a 0,27469400
	Comuni con gestione associata - Suola dell'infanzia	$Z_{2i}^* = 0$
	Comuni con gestione associata - Altri ordini di scuola (primaria, secondaria 1° e 2°)	$Z_{3i}^* = 0$
	Comuni con gestione associata - Trasporto	$Z_{4i}^* = 0$
	Comuni con gestione associata - Refezione	$Z_{5i}^* = 0$
	Comuni con gestione associata - Assistenza/Trasporto Disabili	$Z_{6i}^* = 0$
	Comuni con gestione associata - Altri servizi	$Z_{7i}^* = 0$
Variabili $T_i^*$	Regioni	$T_{1i}^* = 0$

Inoltre, per il calcolo corretto dei fabbisogni standard è stata effettuata un'analisi di normalità delle seguenti variabili indipendenti:

- *Metri quadri dei plessi comunali e statali;*
- *Utenti trasportati nei comuni senza plessi statali e comunali, senza alunni scuole comunali e private;*



## Istruzione pubblica

- *Utenti trasportati nei comuni con plessi statali e comunali o alunni scuole comunali e private;*
- *Utenti della mensa;*
- *Utenti disabili trasportati scuola infanzia, primaria e secondaria;*
- *Utenti dei centri estivi e alunni del pre-post scuola;*
- *Alunni della scuola privata .*

Si precisa che, nell'analisi di normalizzazione, le distribuzioni percentiliche sono state calcolate considerando i comuni del campione di regressione escludendo i valori nulli.

Per l'individuazione delle soglie di normalità della variabile *Metri quadri dei plessi comunali e statali* è stata costruita la distribuzione percentilica per classe dimensionale e individuati i valori soglia di riferimento minimo e massimo in relazione ai mq per alunno riportati nella **Tabella 1.8**. Si precisa che, il valore minimo di riferimento non è mai stato posto al disotto di 6,65 stabilito nel Decreto Ministeriale del 18 dicembre 1975 relativamente alla superficie netta globale che deve avere una scuola dell'infanzia avente 3 sezioni e 90 alunni.

I comuni che presentano valori inferiori alla soglia minima e superiori alla soglia massima sono stati riportati al valore della relativa soglia di riferimento. La variabile *Metri quadri dei plessi comunali e statali* è stata conseguentemente riproporzionata sulla base degli alunni statali e comunali tenendo conto dei nuovi valori.

Infine, se un comune ha indicato dei *Metri quadri dei plessi comunali e statali* ma non risultano alunni della scuola statale e comunale della scuola dell'infanzia, primaria e secondaria di primo livello registrati dal *Ministero dell'Istruzione, dell'Università e della Ricerca* (MIUR), nel caso in cui la variabile risulti superiore al valore soglia dato dal prodotto di 6,65 per la popolazione 3 – 14 anni, allora la variabile è stata posta uguale al valore soglia.

**Tabella 1.8: Valori di normalità dei Metri quadri dei plessi comunali e statali**

Classi dimensionali	Soglia minima	Soglia massima
Meno di 500 abitanti	8,3544	34,6909
500 – 999 abitanti	6,6500	49,8261
1.000 – 1.999 abitanti	6,6500	35,0053
2.000 – 2.999 abitanti	6,6500	32,9272
3.000 – 4.999 abitanti	6,7590	31,4535
5.000 – 9.999 abitanti	6,8908	35,2241
10.000 – 19.999 abitanti	6,6500	33,9944
20.000 – 59.999 abitanti	6,8498	36,1578
60.000 – 99.999 abitanti	6,6500	42,0056
Oltre 100.000 abitanti	6,6500	41,4800

In merito alla variabile *Utenti trasportati* i valori minimi di riferimento sono stati individuati guardando alla distribuzione percentilica per classe dimensionale del dato MIUR relativo agli alunni che usufruiscono del servizio di trasporto per la scuola statale e comunale della scuola dell'infanzia, primaria e secondaria di primo livello rapportato alla popolazione residente tra i 3 e i 14 anni. I valori minimi di riferimento sono riportati nella **Tabella 1.9**.

Se la variabile *Utenti trasportati*, riportata nel questionario, risulta inferiore rispetto alla soglia minima di riferimento oppure il comune non ha riportato nessun valore nel questionario e i dati MIUR riportano almeno un alunno che usufruisce del servizio di trasporto, la variabile è stata posta uguale alla soglia minima. Nel caso in cui, contemporaneamente, il dato MIUR e il questionario riportano un valore pari a zero la variabile è stata lasciata con valore nullo.

Infine, la variabile *Utenti trasportati* è stata normalizzata anche rispetto al valore massimo che può assumere analizzando, per ciascun comune, il totale della popolazione in età scolastica 3 – 18 anni. In particolare, se il numero di *Utenti trasportati* assume un valore superiore alla popolazione in età scolastica, nella fascia di età



## Istruzione pubblica

dai 3 ai 18 anni, il numero di *Utenti trasportati* è stato riproporzionato al valore mediano di fascia della quota di utenti trasportati rispetto alla popolazione in età scolastica 3 – 18 anni. I valori mediani sono riportati nella **Tabella 1.10.**

**Tabella 1.9: Valori di normalità minima degli Alunni che usufruiscono del servizio di trasporto per la scuola statale e comunale**

Classi dimensionali	Soglia minima
Meno di 500 abitanti	0,1272
500 – 999 abitanti	0,0982
1.000 – 1.999 abitanti	0,0729
2.000 – 2.999 abitanti	0,0725
3.000 – 4.999 abitanti	0,0692
5.000 – 9.999 abitanti	0,0405
10.000 – 19.999 abitanti	0,0340
20.000 – 59.999 abitanti	0,0121
60.000 – 99.999 abitanti	0,0040
Oltre 100.000 abitanti	0,0032

**Tabella 1.10: Valori mediani della Quota di utenti trasportati rispetto alla popolazione in età scolastica 3-18 anni**

Classi dimensionali	Valore mediano
Meno di 500 abitanti	0,3501
500 – 999 abitanti	0,2737
1.000 – 1.999 abitanti	0,2341
2.000 – 2.999 abitanti	0,1963
3.000 – 4.999 abitanti	0,1714
5.000 – 9.999 abitanti	0,1187
10.000 – 19.999 abitanti	0,1005
20.000 – 59.999 abitanti	0,0783
60.000 – 99.999 abitanti	0,0460
Oltre 100.000 abitanti	0,0198

Le soglie minime e massime di riferimento per la variabile *Numero di pasti forniti* sono state calcolate in base al numero degli alunni che, secondo i dati forniti dal MIUR, usufruiscono del servizio di refezione per la scuola statale e comunale della scuola dell'infanzia, primaria e secondaria di primo livello.

La soglia minima è stata calcolata moltiplicando il numero di alunni che usufruiscono del servizio di refezione riportati dal MIUR per 59, ossia il valore corrispondente al decimo percentile della distribuzione nazionale della somma dei pasti forniti rapportata al numero di alunni che usufruiscono del servizio mensa della scuola statale e comunale della scuola dell'infanzia, primaria e secondaria di primo livello.

La soglia massima è stata calcolata moltiplicando il numero di alunni che usufruiscono del servizio di refezione riportati dal MIUR per 200, ossia il numero annuale massimo di giorni di utilizzo del servizio di refezione.

Se la variabile *Numero di pasti forniti*, indicata nel questionario, risulta valorizzata sotto il valore minimo o sopra il valore massimo viene riportata alla soglia di riferimento.

Se nel questionario non è stato riportato nessun valore e dai dati MIUR risulta almeno un alunno che usufruisce del servizio mensa, allora la variabile è stata forzata al valore minimo di riferimento.

Nel caso in cui la variabile *Numero di pasti forniti* risulti valorizzata nel questionario ma non esista alcuna valorizzazione del numero di alunni che usufruiscono del servizio di mensa dai dati MIUR, è stato verificato



## Istruzione pubblica

che la variabile in questione non presentasse un valore superiore al numero di alunni della scuola statale e comunale moltiplicato per 200. In presenza di un valore superiore la variabile è stata forzata al numero di alunni della scuola statale e comunale moltiplicato per 200.

Per quanto concerne il numero di *Utenti disabili trasportati scuola dell'infanzia, primaria e secondaria* il valore massimo consentito per la variabile è stato posto pari al numero di *Alunni disabili* fornito dal MIUR, invece, il valore minimo è stato posto uguale a 0,0246 individuato nel quinto percentile della distribuzione nazionale del rapporto tra il numero di *Utenti disabili trasportati scuola dell'infanzia, primaria e secondaria* e il numero di *Alunni disabili* fornito dal MIUR.

Per i comuni che eccedono la soglia massima, il numero di *Utenti disabili trasportati scuola dell'infanzia, primaria e secondaria* è stato riproporzionato al valore mediano di fascia della quota di *Utenti disabili trasportati scuola dell'infanzia, primaria e secondaria* rispetto agli alunni disabili forniti dal MIUR riportato nella **Tabella 1.11**.

**Tabella 1.11: Valori mediani degli Utenti disabili trasportati scuola dell'infanzia, primaria e secondaria rispetto agli alunni disabili forniti dal MIUR**


Classi dimensionali	Valore mediano
Meno di 500 abitanti	0,0469
500 – 999 abitanti	0,2308
1.000 – 1.999 abitanti	0,2500
2.000 – 2.999 abitanti	0,2500
3.000 – 4.999 abitanti	0,1765
5.000 – 9.999 abitanti	0,1223
10.000 – 19.999 abitanti	0,0907
20.000 – 59.999 abitanti	0,0550
60.000 – 99.999 abitanti	0,0628
Oltre 100.000 abitanti	0,0712

Nel caso in cui il dato MIUR non riporti nessun alunno con disabilità la soglia massima è individuata rispetto alla mediana di fascia della quota di *Utenti disabili trasportati scuola dell'infanzia, primaria e secondaria* rispetto alla popolazione residente tra i 3 e i 14 anni riportata nella **Tabella 1.12**. Per i comuni che presentano valori nulli o inferiori alla soglia minima il valore della variabile è stato riproporzionato rispetto al valore minimo.

**Tabella 1.12: Valori mediani degli Utenti disabili trasportati scuola dell'infanzia, primaria e secondaria rispetto alla popolazione 3-14 anni**

Classi dimensionali	Valore mediano
Meno di 500 abitanti	0,0012
500 – 999 abitanti	0,0102
1.000 – 1.999 abitanti	0,0063
2.000 – 2.999 abitanti	0,0050
3.000 – 4.999 abitanti	0,0040
5.000 – 9.999 abitanti	0,0029
10.000 – 19.999 abitanti	0,0025
20.000 – 59.999 abitanti	0,0018
60.000 – 99.999 abitanti	0,0018
Oltre 100.000 abitanti	0,0025

Per la variabile *Utenti dei centri estivi* (questionario unico FC10U, rigo M184) è stato individuato soltanto un limite massimo pari alla popolazione in età scolastica nella fascia di età tra i 3 e i 14 anni. Se, quindi, il



## Istruzione pubblica

numero di *Utenti dei centri estivi* è risultato superiore al valore massimo consentito, la variabile è stata riproporzionata al valore mediano di fascia della quota di utenti dei centri estivi rispetto alla popolazione in età scolastica tra i 3 e i 14 anni riportato nella **Tabella 1.13**.

**Tabella 1.13: Valori mediani della Quota di utenti dei centri estivi rispetto alla popolazione in età scolastica 3-14 anni**

Classi dimensionali	Valore mediano
Meno di 500 abitanti	0,5640
500 – 999 abitanti	0,3030
1.000 – 1.999 abitanti	0,2414
2.000 – 2.999 abitanti	0,1578
3.000 – 4.999 abitanti	0,1630
5.000 – 9.999 abitanti	0,1010
10.000 – 19.999 abitanti	0,0755
20.000 – 59.999 abitanti	0,0584
60.000 – 99.999 abitanti	0,0279
Oltre 100.000 abitanti	0,0954

In merito agli alunni della scuola privata è stato posto un limite massimo pari alla popolazione residente tra i 3 e i 14 anni al netto degli alunni della scuola comunale. Qualora la variabile ecceda la soglia massima viene riportata a tale valore.

#### 1.4.1 L'attribuzione dei valori MIUR ai comuni in gestione associata

A partire dai perimetri di gestione associata individuati sulla base delle regole generali delineate nella parte introduttiva (cfr. p. 15), con riferimento all'attribuzione dei valori delle variabili di fonte MIUR, si è dovuto procedere all'assegnazione univoca di ciascun comune ad una forma associata per quei casi in cui il servizio in oggetto risultava svolto con più forme associate contemporaneamente.


In prima battuta, per ciascuno dei servizi dell'*Istruzione pubblica*, nel caso in cui un comune è stato indicato da più capofila o da più Unioni/Comunità montane, si procede all'assegnazione univoca in base a due regole:

- se il comune ha risposto al questionario, si assegna il comune alla forma associata che trova corrispondenza con quanto indicato nel *Quadro B* del questionario;
- in caso di mancata o errata compilazione del *Quadro B*, si assegna il comune alla forma associata caratterizzata dal comune capofila che presenta un numero di alunni delle scuole statali, comunali e private di riferimento più numeroso nel caso delle convenzioni, nel caso di Unioni/Comunità montane si considera la numerosità consolidata degli alunni delle scuole statali, comunali e private di riferimento di tutti i comuni facenti parte della forma associata.

Terminata questa prima fase di assegnazione a un'unica Unione/Comunità montana e/o a un'unica convenzione, nel caso in cui il comune risulti appartenere ancora a più forme di gestione per il medesimo servizio si procede nuovamente come sopra:

- se il comune ha risposto al questionario, si assegna il comune alla forma associata che trova corrispondenza con quanto indicato nel *Quadro B* del questionario;
- se il comune non ha risposto al questionario, oppure ha risposto indicando tipologie multiple di forme associate viene assegnato alla forma associata con il numero consolidato di alunni delle scuole statali, comunali e private di riferimento più ampio.

Una volta individuato il perimetro delle forme associate con assegnazione univoca, ogni dato da fonte MIUR è stato consolidato per ciascuna delle forme associate e poi assegnato ad ogni comune in proporzione alla numerosità del *gruppo client* di ogni comune.





## 2 | LE FUNZIONI RIGUARDANTI LA GESTIONE DEL TERRITORIO E DELL'AMBIENTE - SERVIZIO SMALTIMENTO RIFIUTI

### 2.1 L'AMBITO DI RIFERIMENTO E LE FORME DI GESTIONE

Il presente capitolo si riferisce al servizio *Smaltimento rifiuti*, ovvero al complesso delle attività direttamente o indirettamente connesse alla raccolta, alla trasformazione, all'allontanamento, al recupero e allo smaltimento dei rifiuti solidi urbani, nonché alla gestione dei rifiuti speciali assimilati agli urbani e, unitamente a questi, avviati allo smaltimento.

Per una descrizione generale della funzione si rinvia alla nota metodologica "*Determinazione dei fabbisogni standard per i comuni - FC05B - Servizio smaltimento rifiuti*".


La stima del fabbisogno standard è stata effettuata attraverso un modello di funzione di costo che vede come principale indicatore di output (M) le tonnellate di *Rifiuti urbani totali prodotti*. Invece, la variabile che identifica il *gruppo client* corrisponde alla popolazione residente al 31 dicembre 2013.

Sulla base dei dati contenuti nei Certificati Consuntivi relativi all'annualità 2013, il servizio *Smaltimento rifiuti* rappresenta, per i comuni delle RSO, il 25,67% della spesa corrente impegnata nel Certificato Consuntivo complessivamente per le sei funzioni fondamentali.

Dall'analisi dei dati raccolti nel *Quadro B* del questionario FC10U risulta che il 97,79% dei comuni rispondenti eroga il servizio *Smaltimento rifiuti*; il 2,21% dei comuni in cui si rileva un'assenza del servizio è il risultato di errori di compilazione essendo questo servizio presente, di fatto, in tutti i comuni italiani. Inoltre, dall'analisi dei dati emerge che il 69% dei comuni eroga il servizio in gestione diretta e il rimanente 31% attraverso varie forme di gestione associata (consorzio, convenzione, Unione di comuni/Comunità montana e forme di gestione mista).

Nella **Tabella 2.1** è riportato il dettaglio della distribuzione dei comuni per forma di gestione, classe dimensionale e regione.

In particolare, osservando la distribuzione per classe dimensionale, si rileva che la percentuale di comuni che svolge il servizio in gestione diretta aumenta all'aumentare della popolazione passando dal 48,50% nei comuni con popolazione inferiore a 500 abitanti all'83,78% nei comuni con oltre 100.000 abitanti. La percentuale di comuni che opera in gestione associata, invece, diminuisce all'aumentare della popolazione (dal 51,50% nei comuni al di sotto dei 500 abitanti a circa il 16,22% nei comuni con oltre 100.000 abitanti). Nella distribuzione territoriale, l'85,14% dei comuni del sud, l'83,20% dei comuni del centro e il 55,48% dei comuni del nord dichiara di svolgere il servizio in gestione diretta. Invece, i comuni che dichiarano di svolgere il servizio attraverso una forma associata sono il 42,69% dei comuni del nord, il 15,45% dei comuni del centro e l'11,34% dei comuni del sud.



## Smaltimento rifiuti

Tabella 2.1: Distribuzione dei comuni per forma di gestione, classe dimensionale e regione - Smaltimento rifiuti

Classe dimensionale	Comune che non svolge il servizio		Comune che svolge il servizio in gestione diretta		Forme di gestione								Totale
					Comune che svolge il servizio in unione/comunità montana		Comune che svolge il servizio in consorzio		Comune che svolge il servizio in convenzione		Comune che svolge il servizio in gestione associata mista		
	Num.	%	Num.	%	Num.	%	Num.	%	Num.	%	Num.	%	
Meno di 500 abitanti	26	4,14	292	46,50	40	6,37	213	33,92	42	6,69	15	2,39	628
500 – 999 abitanti	16	1,97	495	61,04	61	7,52	194	23,92	34	4,19	11	1,36	811
1.000 – 1.999 abitanti	31	2,69	748	64,93	76	6,60	215	18,66	70	6,08	12	1,04	1.152
2.000 – 2.999 abitanti	19	2,57	477	64,55	39	5,28	138	18,67	55	7,44	11	1,49	739
3.000 – 4.999 abitanti	13	1,55	589	70,04	33	3,92	129	15,34	69	8,20	8	0,95	841
5.000 – 9.999 abitanti	20	2,20	696	76,57	24	2,64	132	14,52	33	3,63	4	0,44	909
10.000 – 19.999 abitanti	7	1,23	445	78,35	10	1,76	80	14,08	22	3,87	4	0,70	568
20.000 – 59.999 abitanti	2	0,62	268	82,72	2	0,62	38	11,73	12	3,70	2	0,62	324
60.000 – 99.999 abitanti			48	94,12			2	3,92	1	1,96			51
Oltre 100.000 abitanti			31	83,78			6	16,22					37
<b>Regione</b>													
Piemonte	16	1,48	311	28,85	15	1,39	725	67,25			11	1,02	1078
Lombardia	26	1,82	980	68,53	135	9,44	79	5,52	183	12,80	27	1,89	1430
Veneto	15	2,82	262	49,34	42	7,91	155	29,19	36	6,78	21	3,95	531
Liguria	6	2,79	158	73,49			11	5,12	40	18,60			215
Emilia-Romagna	2	0,67	259	87,21	13	4,38	18	6,06	5	1,68			297
Toscana	5	2,00	201	80,40	28	11,20	12	4,80	4	1,60			250
Umbria			81	92,05			3	3,41	4	4,55			88
Marche	3	1,37	169	77,17	5	2,28	40	18,26			2	0,91	219
Lazio	4	1,21	287	86,97	18	5,45	5	1,52	15	4,55	1	0,30	330
Abruzzo	11	4,01	196	71,53	18	6,57	40	14,60	9	3,28			274
Molise	1	0,83	111	91,74	9	7,44							121
Campania	11	2,24	441	89,82			36	7,33	3	0,61			491
Puglia	6	2,67	169	75,11			21	9,33	25	11,11	4	1,78	225
Basilicata	5	3,94	119	93,70			1	0,79	2	1,57			127
Calabria	23	5,99	345	89,84	2	0,52	1	0,26	12	3,13	1	0,26	384
<b>Totale complessivo</b>	<b>134</b>	<b>2,21</b>	<b>4.089</b>	<b>67,48</b>	<b>285</b>	<b>4,70</b>	<b>1.147</b>	<b>18,93</b>	<b>338</b>	<b>5,58</b>	<b>67</b>	<b>1,11</b>	<b>6.060</b>

## 2.2 LA DEFINIZIONE DEL CAMPIONE DI RIFERIMENTO E DELLA RELATIVA SPESA STORICA

La stima dei fabbisogni standard è stata effettuata considerando un campione di riferimento costruito attraverso un'analisi di coerenza sui dati raccolti con il questionario. I comuni che hanno presentato valori anomali sono stati esclusi dal campione in modo da evitare distorsioni nella stima dei coefficienti della funzione di costo. A seguito di tale analisi, in totale, sono stati esclusi dal campione 2.658 Enti Locali che presentavano una o più anomalie elencate nella **Tabella 2.2** di seguito riportata.

Dalla tabella emerge che, ad esempio, 1.622 enti sono stati scartati per incoerenza nella riclassificazione della spesa complessiva delle funzioni fondamentali, 784 per mancata valorizzazione del costo del lavoro interno nonostante il servizio risulti gestito direttamente e 387 per incoerenze nel calcolo del costo medio del lavoro interno.

La distribuzione dei comuni ritenuti buoni per l'analisi è riportata nella **Tabella 2.3**, da cui emerge che il campione di riferimento si compone di 3.402 comuni, pari al 50,78% del totale dei comuni delle RSO.

Nella distribuzione per classe dimensionale, si osserva che tale percentuale aumenta all'aumentare della classe dimensionale passando dal 44,15% nei comuni con meno di 500 abitanti al 62,16% nei comuni oltre 100.000.

Nella suddivisione per area territoriale, invece, la percentuale maggiore di comuni inclusi nel campione di riferimento si registra al nord con il 58,02%, seguita dai comuni del centro con il 46,69% e infine dai comuni del sud con il 37,21%.



## Smaltimento rifiuti

Tabella 2.2: Motivi di scarto dei comuni dal campione di riferimento - Smaltimento rifiuti

Descrizione	N°
Anomalia costo medio del lavoro per addetto T42 - servizio RIFIUTI	387
Anomalia dell'Unione di appartenenza	59
Scarto 1 - Spesa corrente primaria riclassificata pari a zero e il comune capofila e/o l'Unione ha dichiarato di ricevere entrate	5
Scarto 1A - Spesa corrente primaria riclassificata pari a zero NON plausibile per il servizio Smaltimento rifiuti	209
Scarto 2 - Spesa corrente primaria riclassificata pari a zero e dichiarazione di svolgimento del servizio Smaltimento rifiuti nel quadro M	156
Scarto 3 - Spesa corrente Certificato Consuntivo riclassificata di tutte le funzioni (fondamentali e non) INCOERENTE con la corrispondente voce di spesa complessiva indicata nel Certificato Consuntivo (quadro 4 rigo 188)	1.622
Scarto 3A - Spesa corrente CC riclassificata di tutte le funzioni COERENTE con la corrispondente voce di spesa complessiva indicata nel Certificato Consuntivo (quadro 4 rigo 188) e funzioni non fondamentali superiori al 50% della spesa complessiva	22
Scarto 4 - Fondo di Solidarietà Comunale riportato nelle voci del questionario FC10U	142
Scarto 4A - Uno dei motivi di NON COERENZA tra la spesa corrente CC (quadro 4 rigo 188) e la somma di T28 e S35 col. 14 potrebbe derivare dall'errata contabilizzazione del Fondo di Solidarietà Comunale nel questionario	24
Scarto 5 - Spesa corrente primaria riclassificata maggiore di zero e spesa corrente di riferimento per il calcolo dei fabbisogni standard minore o uguale a zero	10
Scarto 6 - Spesa corrente di riferimento per il calcolo dei fabbisogni standard minore di 53.08 euro procapite	375
Spesa corrente ai fini dei fabbisogni standard pari a zero	185
Assenza del costo del lavoro interno in caso di gestione diretta	784
Scarto FA1 per comune che indica l'Unione ma quest'ultima non ha chiuso il questionario	188
Scarto FA3 per comune che indica il capofila di una convenzione ma quest'ultimo non ha chiuso il questionario	11
Assenza del valore delle tonnellate di rifiuti prodotti	14
<b>Sintesi finale</b>	<b>N°</b>
Numero di comuni INCLUSI nel campione di riferimento	3.402
Numero di comuni NON INCLUSI nel campione di riferimento	2.658
Numero di comuni NON rispondenti al questionario	640

Tabella 2.3: Distribuzione dei comuni inclusi nel campione di riferimento per classe dimensionale e per regione - Smaltimento rifiuti

Classi dimensionali	Totale comuni	Comuni inclusi nel campione	
		Comuni - Valore assoluto	Comuni -Valore %
Meno di 500 abitanti	718	317	44,15
500 – 999 abitanti	899	392	43,60
1.000 – 1.999 abitanti	1.271	562	44,22
2.000 – 2.999 abitanti	806	426	52,85
3.000 – 4.999 abitanti	943	514	54,51
5.000 – 9.999 abitanti	1.011	549	54,30
10.000 – 19.999 abitanti	618	372	60,19
20.000 – 59.999 abitanti	346	213	61,56
60.000 – 99.999 abitanti	51	34	66,67
Oltre 100.000 abitanti	37	23	62,16
<b>Regione</b>			
Piemonte	1.206	687	56,97
Lombardia	1.544	917	59,39
Veneto	581	332	57,14
Liguria	235	130	55,32
Emilia-Romagna	348	205	58,91
Toscana	287	151	52,61
Umbria	92	57	61,96
Marche	239	122	51,05
Lazio	378	135	35,71
Abruzzo	305	123	40,33
Molise	136	52	38,24
Campania	551	226	41,02
Puglia	258	120	46,51
Basilicata	131	39	29,77
Calabria	409	106	25,92
<b>Totale complessivo</b>	<b>6.700</b>	<b>3.402</b>	<b>50,78%</b>



---

**Smaltimento rifiuti**


---

Da ultimo, è importante precisare che il campione di regressione utilizzato per la stima è risultato più piccolo del campione di riferimento a seguito dello scarto di 47 enti rilevati come *outliers*.

La **Tabella 2.4** riporta la composizione della spesa corrente di riferimento per il calcolo dei fabbisogni standard corrispondente alla variabile dipendente del modello una volta rapportata alle tonnellate totali di rifiuti prodotti, identificando così il costo medio storico.

Dalla tabella si evince che i comuni rispondenti al questionario hanno sostenuto una *Spesa corrente da Certificato Consuntivo riclassificata* di 7.510.669.426 euro; se si considerano solo i comuni inclusi nel campione di riferimento questo valore scende a 5.319.257.495 euro, pari a 165,84 euro procapite e a 333,31 euro per tonnellata di rifiuti prodotti.


Per i comuni inclusi nel campione di riferimento, al termine delle operazioni di rettifica e delle nettizzazioni, si ottiene una *Spesa corrente di riferimento per il calcolo dei fabbisogni standard* pari a 5.664.805.283 euro, corrispondente a 176,62 euro procapite e a 354,96 euro per tonnellata di rifiuti prodotti.



## Smaltimento rifiuti

Tabella 2.4: Voci totali della spesa corrente di riferimento per il calcolo dei fabbisogni standard - Smaltimento rifiuti

Voci questionario	Descrizione	Comuni rispondenti	Comuni nel campione di riferimento	Comuni inclusi nel campione di riferimento Valori procapite	Comuni inclusi nel campione di riferimento Valori per tonnellata di rifiuti
T28	Spese totali per il personale (al netto del trattamento accessorio impegnato nell'esercizio successivo, ma di competenza del 2013)	165.851.613	91.415.015	2,85	5,73
+ S35	Spese correnti totali, diverse da quelle relative al personale	7.344.817.813	5.227.842.480	162,99	327,58
=	SPESA CORRENTE DA CERTIFICATO CONSUNTIVO RICLASSIFICATA	7.510.669.426	5.319.257.495	165,84	333,31
+ T34	Treatmento accessorio impegnato nell'esercizio successivo, ma di competenza del 2013	230.217	100.192	0	0,01
-(T02+T04+T20+T22)	Spese correnti per il personale di competenza di anni precedenti	435.142	181.140	0,01	0,01
- S30	Interessi passivi e oneri finanziari diversi	18.603.725	8.342.241	0,26	0,52
+ massimo tra C29 e X21	Ricavi complessivi del servizio direttamente riscossi dalla società di gestione (somme che non transitano dal bilancio del comune) o Entrate relative ai servizi forniti da altri soggetti e NON riportate nel Quadro 2 del proprio Certificato Consuntivo	806.979.220	375.526.443	11,71	23,53
+ massimo tra C30 e X24	Spesa o costi complessivi previsti dal piano economico finanziario per il servizio di gestione dei rifiuti - Solo se $T35 + S35 - S30 + \max(C29, X21) <= 0$	144.217.034	3.788.500	0,12	0,24
=	SPESA CORRENTE PRIMARIA RICLASSIFICATA	8.443.057.029	5.690.149.249	177,41	356,55
+ S31	Interessi passivi sostenuti per finanziamenti per l'acquisto e la manutenzione di mezzi strumentali e infrastrutture tecnologiche	4.050.309	3.025.396	0,09	0,19
+ S32	Interessi passivi sostenuti per finanziamenti per l'acquisto e la manutenzione di fabbricati	8.692.312	1.401.887	0,04	0,09
=	SPESA CORRENTE LORDA RICLASSIFICATA	8.455.799.650	5.694.576.532	177,55	356,83
- T38	Entrate per rimborsi ricevuti per il personale in convenzione (ai sensi degli artt. 13 e 14 del CCNL 22/01/04)	177.765	145.228	0	0,01
- T39	Entrate per rimborsi ricevuti per personale comandato presso altre Amministrazioni	223.699	158.810	0	0,01
- T40	Entrate per rimborsi ricevuti per personale distaccato presso altre Amministrazioni	216.545	93.094	0	0,01
- S28	Debiti fuori bilancio, al netto delle spese per il ripiano di perdite o per l'aumento di capitale in partecipazioni (solo se contabilizzate nel Quadro 4 negli interventi da 2 a 5)	12.843.862	419.693	0,01	0,03
- S29	Calamità naturali (solo se contabilizzate nel Quadro 4 negli interventi da 2 a 5)	6.998.230	52.277	0	0,00
- X01	Entrate per rimborsi e/o Utili netti ricevuti da soggetti (agenzie, consorzi, fondazioni, società, etc.) partecipati dall'Ente cui è stato esternalizzato il servizio	68.601.794	17.629.712	0,55	1,10
- X08	Entrate relative ai servizi erogati a favore di altri Enti (comuni, Unioni di comuni, Comunità montane, consorzi, convezioni e altre forme di gestione associate)	6.342.609	2.956.700	0,09	0,19
- X18	Entrate relative ai servizi erogati a favore di altri derivanti da contributi degli Enti Locali	710.741	710.741	0,02	0,04
- X20	Entrate da utenza dei NON RESIDENTI riportate nel Quadro 2 del proprio Certificato Consuntivo	17.501.341	12.746.522	0,4	0,80
- X22	Entrate relative ai servizi forniti da altri soggetti, derivanti da utenza dei NON RESIDENTI NON riportate nel Quadro 2 del proprio Certificato Consuntivo	587.538	0	0	0,00
=	SPESA CORRENTE NETTA RICLASSIFICATA	8.341.595.526	5.659.663.754	176,46	354,64
+	QUOTA DELLA SPESA DELL'UNIONE/COMUNITA' MONTANA ECCELENTE I TRASFERIMENTI RICEVUTI DAI COMUNI	13.386.859	5.141.529	0,16	0,32
+	RETTIFICHE DERIVANTI DA AZZERAMENTO DELLA SPESA CORRENTE NETTA RICLASSIFICATA NEGATIVA	530.408	0	0	0,00
=	SPESA CORRENTE DI RIFERIMENTO PER IL CALCOLO DEI FABBISOGNI STANDARD	8.355.512.793	5.664.805.283	176,62	354,96



## Smaltimento rifiuti

## 2.3 LA DEFINIZIONE DELLE VARIABILI E LA STIMA DELLA FUNZIONE DI COSTO

Il servizio *Smaltimento rifiuti* è caratterizzato da una funzione di produzione per la quale è stato definito un unico output ( $M$ ) rappresentato dalle tonnellate di *Rifiuti urbani totali prodotti*. A fronte dell'unica variabile di output, nella funzione di costo vengono identificati una serie di *cost-shift* volti a catturare l'intensità e la qualità con cui il servizio è offerto in modo da poter calibrare il costo standard per tonnellata di rifiuti prodotti in relazione alla tipologia di servizi complementari offerti come l'intensità con cui è presente il servizio di raccolta differenziata.

I dati 2013 relativi alla produzione di rifiuti urbani e alla raccolta differenziata sono stati desunti dalla banca dati dell'*Istituto Superiore per la Protezione e la Ricerca Ambientale* (ISPRA) (<http://www.catasto-rifiuti.isprambiente.it/>). I dati si riferiscono al singolo comune oppure all'unione di più comuni qualora il comune svolga il servizio *Smaltimento rifiuti* in forma associata. Nel caso di Unioni di comuni, in mancanza del dato ripartito tra tutti i comuni appartenenti all'unione stessa, si è proceduto al recupero dei dati relativi ai rifiuti urbani e alla raccolta differenziata nel modo seguente:

- per 919 comuni della regione Piemonte sono stati desunti dalle tabelle sui "Dati di produzione e di raccolta differenziata dei rifiuti urbani ripartiti per Provincia e Consorzio" pubblicate sulla "Deliberazione della Giunta Regionale 24 novembre 2014, n. 54 – 655 - Approvazione dei dati di produzione rifiuti urbani e di raccolta differenziata relativi al 2013"; al fine di rendere omogenea la fonte dei dati per tutti i comuni piemontesi si è deciso di utilizzare la stessa fonte anche per i restanti 287 comuni;
- per 10 comuni della regione Basilicata sono stati desunti dalle tabelle sulle "Raccolte differenziate per provincia e comune" pubblicate sul "Rapporto sintetico sui dati di produzione R.S.U. e raccolta differenziata in Basilicata nell'anno 2013" dell'Ufficio Commissario del Servizio di gestione Integrata dei Rifiuti della regione Basilicata (cfr. **Tabella G.1 - Appendice G**);
- per 67 comuni sono stati desunti dal *Modello Unico di Dichiarazione Ambientale* (MUD) (2013) (cfr. **Tabella G.2 - Appendice G**).

Per 14 comuni, infine, non è stato possibile attribuire il dato relativo ai rifiuti urbani e alla raccolta differenziata né da fonte Mud né da altro tipo di fonte ufficiale e sono stati scartati dal campione di regressione in quanto anche i dati da questionario FC10U non sono risultati attendibili per tutti i comuni (cfr. **Tabella G.3 - Appendice G**).

La **Tabella 2.5** riporta le variabili incluse nel modello di funzione di costo utilizzato per la stima del fabbisogno standard. Le macro-variabili di riferimento sono quelle incluse nel modello (7) riportato nel capitolo "*La stima del modello e il calcolo dei fabbisogni standard*" (pag. 9).

In particolare, rientrano tra le variabili  $X$  le variabili che operano come *cost-shift* sul costo medio per tonnellata di rifiuto prodotto. L'elenco si compone delle seguenti voci: la quota di raccolta differenziata sul totale rifiuti urbani, la distanza in Km tra il comune e l'impianto per lo smaltimento dei rifiuti; inoltre, rientrano in questo gruppo le economie di scala identificate dall'inverso dei rifiuti urbani totali prodotti e, infine, il prezzo medio della benzina rilevato a livello comunale.

Nell'insieme delle variabili  $Z$ , che comprendono gli impianti di compostaggio a livello provinciale, gli impianti di digestione anaerobica a livello provinciale, gli impianti di trattamento meccanico biologico a livello provinciale e le discariche per rifiuti non pericolosi a livello provinciale, sono elencati i differenziali di costo relativi alla forma di gestione del servizio.

Le variabili  $T$  includono i differenziali di costo regionali e, infine, le variabili  $C$  comprendono le dummy identificative dei quindici cluster tra i quali è stato possibile raggruppare i comuni (per un'analisi dettagliata dei cluster si rimanda al paragrafo "*Il servizio smaltimento rifiuti*" dell'**Appendice D**).

Nella **Tabella 2.5**, inoltre, sono riportate le formule di calcolo delle singole variabili e i valori medi registrati sia separatamente tra i comuni del campione di regressione sia nell'insieme dei comuni scartati dall'analisi.




Smaltimento rifiuti

Tabella 2.5: Variabili utilizzate nella stima dei fabbisogni standard - Smaltimento rifiuti

Tipologia	Variabile	Fonte e anno	Formula di calcolo	Statistiche descrittive	
				Media nel campione di regressione	Media fuori campione di regressione
VARIABILI DI CONTESTO	Inverso dei rifiuti urbani totali prodotti	Ispra - Mud (2013)	1/rifiuti urbani totali prodotti	0,00198	0,00289
	Quota di Raccolta differenziata sul totale rifiuti urbani	Ispra - Mud (2013)	[Raccolta differenziata dei rifiuti urbani/rifiuti urbani totali prodotti]. Per la regola di costruzione della Raccolta differenziata dei rifiuti urbani vedere la regola relativa ai rifiuti urbani totali prodotti Se $[M23 (Col.1) + M30 (Col.1) + M31 (Col.1) + M32 (Col.1) + M33 (Col.1) + M34 (Col.1) + M35 (Col.1) + M41 (Col.1) + M42 (Col.1) + M43 (Col.1) + M44 (Col.1) + M45 (Col.1)] > 0$ allora la variabile è pari a $[M23 (Col.3) * M23 (Col.1) + M30 (Col.3) * M30 (Col.1) + M31 (Col.3) * M31 (Col.1) + M32 (Col.3) * M32 (Col.1) + M33 (Col.3) * M33 (Col.1) + M34 (Col.3) * M34 (Col.1) + M35 (Col.3) * M35 (Col.1) + M41 (Col.3) * M41 (Col.1) + M42 (Col.3) * M42 (Col.1) + M43 (Col.3) * M43 (Col.1) + M44 (Col.3) * M44 (Col.1) + M45 (Col.3) * M45 (Col.1)] / [M23 (Col.1) + M30 (Col.1) + M31 (Col.1) + M32 (Col.1) + M33 (Col.1) + M34 (Col.1) + M35 (Col.1) + M41 (Col.1) + M42 (Col.1) + M43 (Col.1) + M44 (Col.1) + M45 (Col.1)]$ Se il comune appartiene a un'Unione, la distanza viene calcolata come media tra quella del comune e quella dell'Unione. In assenza di un valore per il comune si considera solo la distanza calcolata per l'Unione. Nel caso di un comune indicato da più di un'Unione, si considera quella che trova corrispondenza nel quadro B del questionario compilato dal comune o, in caso contrario, si considera la distanza dell'Unione che presenta la maggiore quantità di rifiuti prodotti. Ai comuni che non hanno risposto al questionario o che presentano valori anomali <sup>(*)</sup> , viene assegnato il valore del comune rispondente più vicino o, se anche quest'ultimo presenta un valore anomalo, la media per provincia e fascia di popolazione delle distanze non anomale dei comuni rispondenti. Nel caso di persistenza del valore anomalo viene assegnata la media per provincia (Prezzo medio comunale della benzina - media nazionale del Prezzo medio comunale per benzina)*100 / media nazionale del Prezzo medio comunale per benzina	0,48458	0,42113
	Rifiuto smaltito - Distanza in Km comune - impianto (media pesata) - Ponderata con tonnellate	Questionario (2013)	Se il comune appartiene a un'Unione, la distanza viene calcolata come media tra quella del comune e quella dell'Unione. In assenza di un valore per il comune si considera solo la distanza calcolata per l'Unione. Nel caso di un comune indicato da più di un'Unione, si considera quella che trova corrispondenza nel quadro B del questionario compilato dal comune o, in caso contrario, si considera la distanza dell'Unione che presenta la maggiore quantità di rifiuti prodotti. Ai comuni che non hanno risposto al questionario o che presentano valori anomali <sup>(*)</sup> , viene assegnato il valore del comune rispondente più vicino o, se anche quest'ultimo presenta un valore anomalo, la media per provincia e fascia di popolazione delle distanze non anomale dei comuni rispondenti. Nel caso di persistenza del valore anomalo viene assegnata la media per provincia (Prezzo medio comunale della benzina - media nazionale del Prezzo medio comunale per benzina)*100 / media nazionale del Prezzo medio comunale per benzina	32,34494	34,60665
	Prezzo medio comunale per Benzina - Scostamento % dalla media	Mise (Ult.Trim.2013)	Ai comuni per i quali non è stato rilevato il prezzo medio viene assegnato il valore del comune più vicino o, se anche quest'ultimo non presenta il valore, la media per provincia del prezzo medio dei comuni per i quali il prezzo è stato rilevato	-0,36019	0,36130

(\*) Vengono considerati anomali i valori nulli o i valori inferiori al 5° percentile o superiori al 95° percentile o superiori al 95° percentile della distribuzione sulle distanze dei comuni rispondenti.





## Smaltimento rifiuti

Tipologia	Variabile	Fonte e anno	Formula di calcolo	Variabili $Z_i$		
				Statistiche descrittive		$Pr >  t $
				Media nel campione di regressione	Media fuori al campione di regressione	
FORME DI GESTIONE	Impianti di compostaggio - Numero a livello provinciale	Ispra (2013)	Somma per provincia degli impianti operativi di compostaggio	3,17854	2,55575	< 0,0001
	Impianti di digestione anaerobica - Numero a livello provinciale	Ispra (2013)	Somma per provincia degli impianti operativi di digestione anaerobica	0,53681	0,47623	0,002483
	Impianti di trattamento meccanico biologico - Numero a livello provinciale	Ispra (2013)	Somma per provincia degli impianti operativi di trattamento meccanico biologico dei rifiuti urbani	1,31267	1,42870	0,000374
	Discariche per rifiuti non pericolosi che smaltiscono RU - Numero a livello provinciale	Ispra (2013)	Somma per provincia delle discariche operative per rifiuti non pericolosi che smaltiscono RU	1,81848	1,86188	0,301667
	Comune che svolge il servizio in Unione di comuni / Comunità montana	Questionario (2013)	Se il comune è in Unione di comuni / Comunità montana allora la variabile è pari a 1, altrimenti assume il valore 0	0,04501	0,04006	0,315755
	Comune che svolge il servizio in consorzio	Questionario (2013)	Se il comune è in consorzio di comuni allora la variabile è pari a 1, altrimenti assume il valore 0	0,24054	0,10164	< 0,0001
	Comune che svolge il servizio in convenzione	Questionario (2013)	Se il comune è in convenzione di comuni allora la variabile è pari a 1, altrimenti assume il valore 0	0,06796	0,03288	< 0,0001




## Smaltimento rifiuti

Tipologia	Variabile	Fonte e anno	Formula di calcolo	Statistiche descrittive		
				Media nel campione di regressione	Media fuori al campione di regressione	$P_r >  t $
TERRITORIALITA'	Regione - Piemonte	Istat (2013)	Se il comune è nella regione specificata allora la variabile è pari a 1, altrimenti assume il valore 0	0,20209	0,15785	< 0,0001
	Regione - Lombardia	Istat (2013)	Se il comune è nella regione specificata allora la variabile è pari a 1, altrimenti assume il valore 0	0,27154	0,18924	< 0,0001
	Regione - Veneto	Istat (2013)	Se il comune è nella regione specificata allora la variabile è pari a 1, altrimenti assume il valore 0	0,09896	0,07444	0,000362
	Regione - Emilia Romagna	Istat (2013)	Se il comune è nella regione specificata allora la variabile è pari a 1, altrimenti assume il valore 0	0,06080	0,04305	0,001055
	Regione - Toscana	Istat (2013)	Se il comune è nella regione specificata allora la variabile è pari a 1, altrimenti assume il valore 0	0,04441	0,04126	0,523652
	Regione - Umbria	Istat (2013)	Se il comune è nella regione specificata allora la variabile è pari a 1, altrimenti assume il valore 0	0,01669	0,01076	0,037056
	Regione - Marche	Istat (2013)	Se il comune è nella regione specificata allora la variabile è pari a 1, altrimenti assume il valore 0	0,03607	0,03528	0,861802
	Regione - Lazio	Istat (2013)	Se il comune è nella regione specificata allora la variabile è pari a 1, altrimenti assume il valore 0	0,03875	0,07414	< 0,0001
	Regione - Abruzzo	Istat (2013)	Se il comune è nella regione specificata allora la variabile è pari a 1, altrimenti assume il valore 0	0,03517	0,05590	< 0,0001
	Regione - Molise	Istat (2013)	Se il comune è nella regione specificata allora la variabile è pari a 1, altrimenti assume il valore 0	0,01550	0,02511	0,005269
	Regione - Campania	Istat (2013)	Se il comune è nella regione specificata allora la variabile è pari a 1, altrimenti assume il valore 0	0,06557	0,09895	< 0,0001
	Regione - Puglia	Istat (2013)	Se il comune è nella regione specificata allora la variabile è pari a 1, altrimenti assume il valore 0	0,03517	0,04185	0,155285
	Regione - Basilicata	Istat (2013)	Se il comune è nella regione specificata allora la variabile è pari a 1, altrimenti assume il valore 0	0,01133	0,02780	< 0,0001
	Regione - Calabria	Istat (2013)	Se il comune è nella regione specificata allora la variabile è pari a 1, altrimenti assume il valore 0	0,03040	0,09178	< 0,0001



## Smaltimento rifiuti

Tipologia	Variabile	Fonte e anno	Formula di calcolo	Variabili C <sub>i</sub>		
				Statistiche descrittive		Pr >  t
				Media nel campione di regressione	Media fuori al campione di regressione	
GRUPPI OMOGENEI	Cluster 9 - Alta vocazione turistica, bassa densità abitativa, elevato valore degli immobili, sparsi sul territorio nazionale	Sose (2013)	Per la composizione dei cluster si veda Tabella D.2 - Appendice D	0,00984	0,01584	0,028922
	Cluster 5 - A vocazione turistica, bassa densità abitativa, popolazione con alta età media e poco scolarizzata, centro appenninico e arco alpino nord-occidentale	Sose (2013)	Per la composizione dei cluster si veda Tabella D.2 - Appendice D	0,01699	0,029	0,001036
	Cluster 13 - A vocazione turistica, alta densità abitativa, elevato valore degli immobili, zone litoranee e isole	Sose (2013)	Per la composizione dei cluster si veda Tabella D.2 - Appendice D	0,04948	0,07593	< 0,0001
	Cluster 14 - Altissima densità abitativa con prevalenza delle grandi città, alti livelli di reddito e scolarizzazione, alto valore degli immobili, sparsi sul territorio nazionale	Sose (2013)	Per la composizione dei cluster si veda Tabella D.2 - Appendice D	0,02653	0,01016	< 0,0001
	Cluster 11 - Bassa densità abitativa, alta età media, nuclei familiari numerosi, distanti dagli impianti di smaltimento, sparsi sul territorio nazionale	Sose (2013)	Per la composizione dei cluster si veda Tabella D.2 - Appendice D	0,07183	0,0855	0,037724
	Cluster 6 - Medio-bassa densità abitativa, alta presenza di servizi di ristorazione scolastica, centro-nord	Sose (2013)	Per la composizione dei cluster si veda Tabella D.2 - Appendice D	0,08376	0,07205	0,073843
	Cluster 7 - Bassa densità abitativa, scarsa scolarizzazione, lontano dagli impianti di smaltimento, centro-sud	Sose (2013)	Per la composizione dei cluster si veda Tabella D.2 - Appendice D	0,04948	0,09985	< 0,0001
	Cluster 8 - Altissima densità abitativa, popolazione giovane con basso livello di scolarizzazione, hinterland Napoli e Milano	Sose (2013)	Per la composizione dei cluster si veda Tabella D.2 - Appendice D	0,00566	0,00957	0,066074
	Cluster 10 - Medio-bassa densità abitativa, elevata distanza dagli impianti di smaltimento, prevalentemente centro-nord	Sose (2013)	Per la composizione dei cluster si veda Tabella D.2 - Appendice D	0,08435	0,08281	0,819709
	Cluster 2 - Bassa densità abitativa, alta età media, alto livello di scolarizzazione, centro-nord	Sose (2013)	Per la composizione dei cluster si veda Tabella D.2 - Appendice D	0,07422	0,08221	0,223055
	Cluster 3 - Medio-bassa densità abitativa, alto livello di scolarizzazione, vicino agli impianti di smaltimento, centro-sud	Sose (2013)	Per la composizione dei cluster si veda Tabella D.2 - Appendice D	0,07154	0,10344	< 0,0001
	Cluster 15 - Media densità abitativa, centro-nord	Sose (2013)	Per la composizione dei cluster si veda Tabella D.2 - Appendice D	0,17019	0,11898	< 0,0001
	Cluster 1 - Alta densità abitativa, vicino agli impianti di smaltimento, nord di cintura	Sose (2013)	Per la composizione dei cluster si veda Tabella D.2 - Appendice D	0,1383	0,07115	< 0,0001
	Cluster 12 - Medio-alta densità abitativa, popolazione giovane con basso livello di scolarizzazione, sud	Sose (2013)	Per la composizione dei cluster si veda Tabella D.2 - Appendice D	0,05335	0,08042	< 0,0001



## Smaltimento rifiuti

La **Tabella 2.6** riporta le stime puntuali dei coefficienti della funzione di costo ottenute con lo stimatore OLS su un campione di regressione pari a 3.355 Enti Locali. Inoltre, si riportano i coefficienti standardizzati<sup>1</sup> e le relative elasticità<sup>2</sup> rispetto ai valori medi delle singole variabili e del costo.

**Tabella 2.6: Stime puntuali OLS dei coefficienti della funzione di costo - Smaltimento rifiuti**

Tipologia	Descrizione Variabile	Stima OLS		Stima OLS standardizz.	Elasticità
		Coeff.	P-value		
	Intercetta	294,63767484	< 0,0001 ***	0,00000000	
VARIABILI DI CONTESTO	Inverso dei rifiuti urbani totali prodotti	6.321,84387877	< 0,0001 ***	0,16734929	0,08870574
	Quota di Raccolta differenziata sul totale rifiuti urbani - Differenza dalla media (media = 0,45302249)	114,90806041	< 0,0001 ***	0,19537516	0,39435104
	Rifiuto smaltito - Distanza in Km comune-impianto (media pesata) - Ponderata con tonnellate - Differenza dalla media (media = 32,34493879)	0,41243453	0,00214 **	0,06651006	0,09446355
PREZZI DEI FATTORI PRODUTTIVI	Prezzo medio comunale per benzina - Scostamento % dalla media (media = 1,77368928)	1,21995665	0,04489 **	0,03992019	0,86386789
FORME DI GESTIONE	Impianti di compostaggio - Numero a livello provinciale	-2,14605912	0,00981 **	-0,04925552	-0,04830279
	Impianti di digestione anaerobica - Numero a livello provinciale	-15,20172556	< 0,0001 ***	-0,09973530	-0,05778525
	Impianti di trattamento meccanico biologico - Numero a livello provinciale	5,16527960	0,00264 **	0,05539240	0,04801219
	Discariche per rifiuti non pericolosi che smaltiscono RU - Numero a livello provinciale	5,33204654	0,00027 **	0,07223047	0,06866025
	Comuni con gestione associata in Unione di comuni/Comunità Montana	-5,80621414	0,57046	-0,00952139	-4,11145915
	Comuni con gestione associata in Consorzio di comuni	-1,54641512	0,78782	-0,00522800	-1,09503756
Comuni con gestione associata in Convenzione di comuni	-14,62942463	0,05442 *	-0,02912268	-10,35929442	
TERRITORIALITÀ	Regione - Piemonte	-31,85622589	0,01731 **	-0,10118265	-22,55782653
	Regione - Lombardia	-58,43355986	< 0,0001 ***	-0,20556294	-0,11235467
	Regione - Veneto	-34,57287070	0,0212 **	-0,08165753	-24,48151965
	Regione - Emilia Romagna	-41,33440601	0,00259 **	-0,07813105	-29,26945470
	Regione - Toscana	37,93276224	0,01215 **	0,06181047	26,86070451
	Regione - Umbria	30,90468712	0,14021	0,03317175	21,88402900
	Regione - Marche	-41,43340241	0,00306 **	-0,06110630	-29,33955540
	Regione - Lazio	80,98628204	< 0,0001 ***	0,12362909	57,34748706
	Regione - Abruzzo	90,61058145	< 0,0001 ***	0,13202737	64,16258428
	Regione - Molise	-16,28403798	0,41176	-0,01591075	-11,53094862
	Regione - Campania	126,30474891	< 0,0001 ***	0,24729907	89,43810941
	Regione - Puglia	60,48335626	0,0002 **	0,08812942	42,82908664
	Regione - Basilicata	73,83456642	0,00129 **	0,06180121	52,28326002
Regione - Calabria	17,51681253	0,28361	0,02378865	12,40389304	
GRUPPI OMOGENEI	Cluster 2 - Alta vocazione turistica, bassa densità abitativa, elevato valore degli immobili, sparsi sul territorio nazionale	97,59746691	< 0,0001 ***	0,07618474	69,11009284
	Cluster 5 - A vocazione turistica, bassa densità abitativa, popolazione con alta età media e poco scolarizzata, centro appenninico e arco alpino nord-occidentale	62,79518113	0,00798 **	0,06418917	44,46612125
	Cluster 13 - A vocazione turistica, alta densità abitativa, elevato valore degli immobili, zone litoranee e isole	36,19213641	0,00231 **	0,06208236	25,62814371
	Cluster 14 - Altissima densità abitativa con prevalenza delle grandi città, alti livelli di reddito e scolarizzazione, alto valore degli immobili, sparsi sul territorio nazionale	67,57428775	< 0,0001 ***	0,08589290	47,85027161
	Cluster 11 - Bassa densità abitativa, alta età media, nuclei familiari numerosi, distanti dagli impianti di smaltimento, sparsi sul territorio nazionale	66,79006113	< 0,0001 ***	0,13641193	47,29495008
	Cluster 6 - Medio-bassa densità abitativa, alta presenza di servizi di ristorazione scolastica, centro-nord	51,66588725	< 0,0001 ***	0,11320919	36,58531699
	Cluster 7 - Bassa densità abitativa, scarsa scolarizzazione, lontano dagli impianti di smaltimento, centro-sud	47,86536959	0,00185 **	0,08210610	33,89411878
	Cluster 8 - Altissima densità abitativa, popolazione giovane con basso livello di scolarizzazione, hinterland Napoli e Milano	35,66837373	0,17694	0,02117122	25,25726023
	Cluster 10 - Medio-bassa densità abitativa, elevata distanza dagli impianti di smaltimento, prevalentemente centro-nord	29,93992417	0,00217 **	0,06581535	21,20086724
	Cluster 2 - Bassa densità abitativa, alta età media, alto livello di scolarizzazione, centro-nord	28,95302359	0,0021 **	0,06002982	20,50202953
	Cluster 3 - Medio-bassa densità abitativa, alto livello di scolarizzazione, vicino agli impianti di smaltimento, centro-sud	23,16207040	0,06186 *	0,04721551	16,40137686
	Cluster 15 - Media densità abitativa, centro-nord	20,03625101	0,00379 **	0,05955823	14,18794167
Cluster 1 - Alta densità abitativa, vicino agli impianti di smaltimento, nord di cintura	16,58790614	0,01155 **	0,04529469	11,74612180	
Cluster 12 - Medio-alta densità abitativa, popolazione giovane con basso livello di scolarizzazione, sud	-4,18133576	0,74807	-0,00743283	-2,96086068	
R <sup>2</sup>			0,3167		
N. di enti in regressione			3.355		

Gli Standard Error sono robusti per l'eteroschedasticità, \*\*\* = P - value < 0,0001, \*\* = 0,0001 <= P - value < 0,05, \* = 0,05 <= P - value < 0,10

In regressione, le variabili relative al prezzo della benzina, alla quota di raccolta differenziata e alla distanza dagli impianti sono inserite in scostamento dalla media nazionale<sup>3</sup> rispettivamente pari a 1,77 euro a litro, 45,3% e 32,35 km (si veda **Tabella 2.6**). Attraverso questa specificazione del modello, l'intercetta può essere interpretata dal punto di vista economico come il costo standard medio di riferimento per tonnellata di rifiuto

- 1 I coefficienti standardizzati sono calcolati dividendo i coefficienti stimati per il rapporto tra le deviazioni standard della variabile dipendente e del rispettivo regressore.
- 2 Le elasticità sono calcolate dividendo i coefficienti stimati per il rapporto tra le medie della variabile dipendente e del rispettivo regressore. Per le variabili dicotomiche il valore medio del regressore è stato sostituito dal valore unitario.
- 3 La media nazionale per la distanza dagli impianti è calcolata con riferimento ai soli comuni inclusi nel campione di regressione.



## Smaltimento rifiuti

solido urbano raccolto e smaltito pari a euro 294,64. Tale valore si riferisce al caso in cui il comune presenti tutte le variabili pari alla media nazionale escludendo gli effetti relativi alle economie di scala e i differenziali di costo relativi alla regione e al cluster di appartenenza. Il costo standard di ogni comune si discosterà verso l'alto o verso il basso, rispetto al valore base di euro 294,64, in proporzione allo scostamento dalla media nazionale delle variabili il cui effetto non è neutralizzato in fase di calcolo del fabbisogno. Il peso con cui ogni variabile incide nella differenziazione del costo standard comunale è identificato dal coefficiente stimato all'interno della funzione di costo, così come riportato nella **Tabella 2.6**.

E' importante evidenziare che nel calcolo del costo standard per tonnellata di rifiuti di ogni comune si tiene conto dei differenziali di costo regionale che, come discusso nell'**Appendice C**, esprimono un impatto molto forte nella spiegazione dei differenziali di costo identificando, di fatto, la presenza di modelli regionali che guidano in misura rilevante i comportamenti di spesa dei comuni.

## 2.4 LE REGOLE SEGUITE PER IL CALCOLO DEI FABBISOGNI STANDARD

Il calcolo dei fabbisogni standard e l'assegnazione di un coefficiente di riparto ha riguardato tutti i comuni. I coefficienti di riparto dei singoli enti sono riportati nell'**Appendice H**.

Entrando nel dettaglio delle regole di calcolo del fabbisogno standard, la **Tabella 2.7** riporta le variabili relative al gruppo **Z** oggetto di neutralizzazione nella fase di calcolo. I valori del vettore **Z\*** comportano la neutralizzazione dei differenziali di costo relativi alle diverse scelte gestionali e alle variabili relative alle tipologie di impianti utilizzati per lo smaltimento dei rifiuti.

Tabella 2.7: Modalità di calcolo delle variabili utilizzate nell'applicazione dei fabbisogni standard - Smaltimento rifiuti

Tipologia variabile indipendente	Descrizione variabile	Regola di applicazione
Variabili $Z_i^*$	Impianti di compostaggio - Numero a livello provinciale	$Z_{1i}^* = 0$
	Impianti di digestione anaerobica - Numero a livello provinciale	$Z_{2i}^* = 0$
	Impianti di trattamento meccanico biologico - Numero a livello provinciale	$Z_{3i}^* = 0$
	Discariche per rifiuti non pericolosi che smaltiscono RU - Numero a livello provinciale	$Z_{4i}^* = 0$
	Comuni con gestione associata in Unione di comuni / Comunità montana	$Z_{5i}^* = 0$
	Comuni con gestione associata in consorzio tra comuni	$Z_{6i}^* = 0$
	Comuni con gestione associata in convenzione tra comuni	$Z_{7i}^* = 0$

Nell'ambito della metodologia per il calcolo dei fabbisogni standard, ai comuni con un valore della quantità totale dei rifiuti prodotti mancante o nulla è stato assegnato il valore mediano dei rifiuti procapite del cluster di appartenenza moltiplicato per la popolazione residente.

Per una maggiore correttezza di tale variabile, i valori inferiori al 1° percentile, pari 0,194783, o superiori al 99° percentile, pari a 1,029871, della distribuzione dei rifiuti totali procapite sono stati normalizzati nel modo seguente:

- ai comuni inferiori al 1° percentile, esclusi quelli delle regioni Piemonte e Basilicata recuperati per assenza del dato ISPRA, è stato assegnato il valore massimo tra le tonnellate di rifiuti totali, con relativa quota di raccolta differenziata, provenienti dalle fonti ISPRA, MUD e questionario FC10U;



## Smaltimento rifiuti

- ai comuni superiori al 99° percentile, esclusi quelli delle regioni Piemonte e Basilicata recuperati per assenza del dato ISPRA, è stato assegnato il valore minimo tra le tonnellate di rifiuti totali, con relativa quota di raccolta differenziata, provenienti dalle fonti ISPRA, MUD e questionario FC10U.

Le tonnellate di rifiuti totali, desunte dal questionario FC10U, sono state calcolate come somma delle tonnellate di rifiuti indifferenziati (M12 (Col.2)), di rifiuti differenziati (M15 (Col.2)), di farmaci scaduti (M19 (Col.2)), di batterie /pile (M20 (Col.2)) e di toner/cartucce stampanti (M21 (Col.2)). Tali tonnellate sono state utilizzate solo se inferiori o uguali, in termini procapite, al 95°percentile, pari a 0,708277, della distribuzione dei rifiuti totali procapite.

Inoltre, è stata effettuata un'analisi di normalità della variabile relativa alla quota di raccolta differenziata. Ai comuni con un valore dei rifiuti totali mancante o nullo è stato assegnato il valore mediano della quota di raccolta differenziata del cluster di appartenenza, le altre regole di normalizzazione seguono le stesse logiche previste per la normalizzazione dei valori riferiti alla quantità totale di rifiuti urbani totali prodotti.<sup>4</sup>

<sup>4</sup> La quota di raccolta differenziata desunta dal questionario FC10U è così calcolata:  $[M15 (Col.2) + M19 (Col.2) + M20 (Col.2) + M21 (Col.2)] / [M12 (Col.2) + M15 (Col.2) + M19 (Col.2) + M20 (Col.2) + M21 (Col.2)]$ .



# 3 | LE FUNZIONI NEL SETTORE SOCIALE - SERVIZI DI ASILI NIDO

## 3.1 L'AMBITO DI RIFERIMENTO E LE FORME DI GESTIONE

Il presente capitolo si riferisce al servizio di *Asili nido*, rivolto alla prima infanzia (0 – 2 anni), fornito per cinque giorni la settimana e per almeno 10 mesi. Agli utenti può essere garantito un servizio a tempo parziale o a tempo pieno, con la possibilità di un servizio di refezione. L'amministrazione comunale può erogare il servizio avvalendosi di una gestione comunale (interna o accreditata) o di una gestione convenzionata con strutture private.

Per una descrizione generale della funzione si rinvia alla nota metodologica "*Determinazione dei fabbisogni standard per i comuni - FC06B - Funzioni nel settore sociale, Servizio di Asili nido*".

La stima del fabbisogno standard è stata effettuata attraverso una modello di funzione di costo che vede come principale indicatore di output (M) il numero di utenti serviti, ovvero il numero di bambini di età compresa tra zero e due anni ospitati nelle strutture. Invece, la variabile relativa al *gruppo client* è costituita dai bambini residenti in età compresa tra zero e due anni.

Sulla base dei dati contenuti nei Certificati Consuntivi relativi all'annualità 2013, il servizio di *Asilo nido* rappresenta, per i comuni delle RSO, il 3,84% della spesa corrente impegnata nel Certificato Consuntivo complessivamente per le sei funzioni fondamentali.

Dall'analisi dei dati raccolti nel *Quadro B* del questionario FC10U si evince che il 68,86% dei comuni rispondenti non eroga i servizi relativi agli *Asili nido*, di conseguenza, solo il 31,14% offre il servizio, di cui circa il 73,77% in gestione diretta e il rimanente 26,23% attraverso varie forme di gestione associata (convenzione, Unione di comuni/Comunità montana, consorzio, e forme di gestione mista).

Nella **Tabella 3.1** è riportato il dettaglio della distribuzione dei comuni per forma di gestione, classe dimensionale e regione.

In particolare, osservando la distribuzione per classe dimensionale, si rileva che, la percentuale di comuni che non svolgono il servizio di *Asili nido* diminuisce all'aumentare della popolazione passando dal 93,95% nei comuni con popolazione inferiore a 500 abitanti al 2,70% nei comuni con oltre 100.000 abitanti. Nella distribuzione territoriale, i comuni che non svolgono il servizio sono l'87,24% dei comuni del sud, il 63,78% dei comuni del nord, il 55,58% dei comuni del centro, invece, il 34,95% dei comuni del centro, il 25,74% dei comuni del nord e il 10,36% dei comuni del sud dichiara di svolgere il servizio in gestione diretta.





## Asili nido

Tabella 3.1: Distribuzione dei comuni per forma di gestione, classe dimensionale e regione - Asili nido

Classe dimensionale	Comune che non svolge il servizio		Comune che svolge il servizio in gestione diretta		Forme di gestione								Totale
					Comune che svolge il servizio in unione/comunità montana		Comune che svolge il servizio in consorzio		Comune che svolge il servizio in convenzione		Comune che svolge il servizio in gestione associata mista		
	Num.	%	Num.	%	Num.	%	Num.	%	Num.	%	Num.	%	
Meno di 500 abitanti	590	93,95	4	0,64	6	0,96	4	0,64	24	3,82			628
500 – 999 abitanti	721	88,90	35	4,32	21	2,59	6	0,74	28	3,45			811
1.000 – 1.999 abitanti	1.003	87,07	75	6,51	20	1,74	6	0,52	44	3,82	4	0,35	1.152
2.000 – 2.999 abitanti	569	77,00	104	14,07	19	2,57	5	0,68	41	5,55	1	0,14	739
3.000 – 4.999 abitanti	554	65,87	199	23,66	19	2,26	3	0,36	65	7,73	1	0,12	841
5.000 – 9.999 abitanti	470	51,71	349	38,39	21	2,31	3	0,33	65	7,15	1	0,11	909
10.000 – 19.999 abitanti	180	31,69	331	58,27	17	2,99	5	0,88	35	6,16			568
20.000 – 59.999 abitanti	76	23,46	221	68,21	3	0,93			24	7,41			324
60.000 – 99.999 abitanti	9	17,65	38	74,51	1	1,96			3	5,88			51
Oltre 100.000 abitanti	1	2,70	36	97,30									37
<b>Regione</b>													
Piemonte	837	77,64	156	14,47	20	1,86	13	1,21	52	4,82			1078
Lombardia	869	60,77	390	27,27	32	2,24	2	0,14	133	9,30	4	0,28	1430
Veneto	335	63,09	172	32,39	3	0,56	5	0,94	16	3,01			531
Liguria	152	70,70	44	20,47					19	8,84			215
Emilia-Romagna	72	24,24	152	51,18	35	11,78	2	0,67	34	11,45	2	0,67	297
Toscana	79	31,60	123	49,20	29	11,60	4	1,60	14	5,60	1	0,40	250
Umbria	49	55,68	31	35,23					8	9,09			88
Marche	116	52,97	82	37,44	4	1,83	1	0,46	16	7,31			219
Lazio	249	75,45	74	22,42	4	1,21			3	0,91			330
Abruzzo	218	79,56	53	19,34			1	0,36	2	0,73			274
Molise	110	90,91	11	9,09									121
Campania	446	90,84	31	6,31			4	0,81	10	2,04			491
Puglia	168	74,67	36	16,00					21	9,33			225
Basilicata	110	86,61	17	13,39									127
Calabria	363	94,53	20	5,21					1	0,26			384
<b>Totale complessivo</b>	<b>4.173</b>	<b>68,86</b>	<b>1.392</b>	<b>22,97</b>	<b>127</b>	<b>2,10</b>	<b>32</b>	<b>0,53</b>	<b>329</b>	<b>5,43</b>	<b>7</b>	<b>0,12</b>	<b>6.060</b>

### 3.2 LA DEFINIZIONE DEL CAMPIONE DI RIFERIMENTO E DELLA RELATIVA SPESA STORICA

La stima dei fabbisogni standard è stata effettuata su un campione di riferimento costruito attraverso un'analisi di coerenza sui dati raccolti con il questionario. I comuni che hanno presentato valori anomali sono stati esclusi dal campione in modo da evitare distorsioni nella stima dei coefficienti della funzione di costo. A seguito di tale analisi, in totale, sono stati esclusi dal campione 5.086 Enti Locali che presentavano una o più anomalie elencate nella **Tabella 3.2** di seguito riportata.

Dalla tabella emerge che, ad esempio, 4.417 enti sono stati scartati per Utenti serviti pari a zero di cui 4.173 presentavano anche spesa corrente primaria riclassificata pari a zero e 3.915 una spesa corrente ai fini dei fabbisogni standard nulla.

La distribuzione dei comuni ritenuti buoni per l'analisi è riportata nella **Tabella 3.3**, da cui emerge che il campione di riferimento si compone di 974 comuni, pari al 14,54% del totale dei comuni delle RSO. Nella distribuzione per classe dimensionale si osserva che tale percentuale aumenta all'aumentare della classe dimensionale passando dallo 0,70% nei comuni con meno di 500 abitanti al 75,68% nei comuni oltre i 100.000.

Nella suddivisione per area territoriale, invece, si evince che sono inclusi nel campione di riferimento il 21,89% dei comuni del centro, il 17,53% dei comuni delle regioni del nord e il 3,91% dei comuni delle regio-



## Asili nido

ni meridionali.

Tabella 3.2: Motivi di scarto dei comuni dal campione di riferimento - Asili nido

Descrizione	N°
Anomalia Costo medio del lavoro per addetto T42 - servizio NIDO	46
Anomalia dell'Unione di appartenenza	50
Scarto 1 - Spesa corrente primaria riclassificata pari a zero ma i seguenti comuni hanno dichiarato, nel loro quadro X, di ricevere entrate dal vostro comune	21
Scarto 2 - Spesa corrente primaria riclassificata pari a zero e presenza di servizi svolti nel quadro M del servizio Asilo nido	332
Scarto 3 - Spesa corrente del Certificato Consuntivo (quadro 4 rigo 188 - interventi da 1 a 7) NON COINCIDENTE con la somma dei campi T28 e S35 col. 14 nel questionario FC10U	1.622
Scarto 3A - Oltre il 50% della spesa complessiva è derivante dalle funzioni NON fondamentali	22
Scarto 4 - Fondo di Solidarietà Comunale riportato nelle voci del questionario FC10U	142
Scarto 4A - Uno dei motivi di NON COERENZA tra la spesa corrente CC (quadro 4 rigo 188) e la somma di T28 e S35 col. 14 potrebbe derivare dall'errata contabilizzazione del Fondo di Solidarietà Comunale nel questionario	24
Scarto 5 - Spesa corrente primaria riclassificata maggiore di zero e spesa corrente netta riclassificata minore uguale a zero	4
Spesa corrente ai fini dei fabbisogni standard pari a zero	3.915
Assenza del costo del lavoro interno in caso di gestione diretta	388
Scarto FA0 per assenza del servizio (spesa corrente primaria riclassificata pari a zero)	4.173
Scarto FA1 - Comune che indica l'Unione ma quest'ultima non ha chiuso il questionario	59
Scarto FA3 - Comune che indica il capofila di una convenzione ma quest'ultimo non ha chiuso il questionario	5
Utenti serviti pari a zero	4.417
<b>Sintesi finale</b>	<b>N°</b>
Numero di comuni INCLUSI nel campione di riferimento	974
Numero di comuni NON INCLUSI nel campione di riferimento	5.086
Numero di comuni NON rispondenti al questionario	640

Tabella 3.3: Distribuzione dei comuni inclusi nel campione di riferimento per classe dimensionale e per regione - Asili nido

Classi dimensionali	Totale comuni	Comuni inclusi nel campione	
		Valore assoluto	Valore %
Meno di 500 abitanti	718	5	0,70
500 – 999 abitanti	899	15	1,67
1.000 – 1.999 abitanti	1.271	38	2,99
2.000 – 2.999 abitanti	806	55	6,82
3.000 – 4.999 abitanti	943	131	13,89
5.000 – 9.999 abitanti	1.011	249	24,63
10.000 – 19.999 abitanti	618	253	40,94
20.000 – 59.999 abitanti	346	171	49,42
60.000 – 99.999 abitanti	51	29	56,86
Oltre 100.000 abitanti	37	28	75,68
<b>Regione</b>			
Piemonte	1.206	123	10,20
Lombardia	1.544	272	17,62
Veneto	581	102	17,56
Liguria	235	30	12,77
Emilia-Romagna	348	159	45,69
Toscana	287	97	33,80
Umbria	92	26	28,26
Marche	239	64	26,78
Lazio	378	31	8,20
Abruzzo	305	21	6,89
Molise	136	1	0,74
Campania	551	16	2,90
Puglia	258	21	8,14
Basilicata	131	7	5,34
Calabria	409	4	0,98
<b>Totale complessivo</b>	<b>6.700</b>	<b>974</b>	<b>14,54</b>




## Asili nido

Da ultimo è importante precisare che il campione di regressione utilizzato per le stime è risultato più piccolo del campione di riferimento a seguito dello scarto di 136 enti rilevati come *outliers*.

La **Tabella 3.4** riporta la composizione della spesa corrente di riferimento per il calcolo dei fabbisogni standard corrispondente alla variabile dipendente del modello.

Dalla tabella si evince che i comuni rispondenti al questionario hanno sostenuto una *Spesa corrente da Certificato Consuntivo riclassificata* di 1.295.161.098 euro; se si considerano solo i comuni inclusi nel campione di riferimento questo valore scende a 1.049.882.344 euro pari, a 43,64 euro procapite e a 9.722,30 euro per bambino servito.


Per i comuni inclusi nel campione di riferimento, al termine delle operazioni di rettifica e delle nettizzazioni, si ottiene una *Spesa corrente di riferimento per il calcolo dei fabbisogni standard* pari a 1.058.722.168 euro, corrispondente a 44,01 euro procapite e a 9.804,16 euro per utente servito.



## Asili nido

Tabella 3.4: Voci totali della spesa corrente di riferimento per il calcolo dei fabbisogni standard - Asili nido

Voci questionario	Descrizione	Comuni rispondenti	Comuni nel campione di riferimento	Comuni nel campione di riferimento Valori procapite	Comuni nel campione di riferimento Valori proclit (pop. 0 - 2 anni)	Comuni nel campione di riferimento Valori per utente servito
T28	Spese totali per il personale (al netto del trattamento accessorio impegato nell'esercizio successivo, ma di competenza del 2013)	646.470.771	563.455.310	23,42	910,10	5.217,81
+ S35	Spese correnti totali diverse da quelle relative al personale	646.690.326	486.427.033	20,22	785,69	4.504,50
=	SPESA CORRENTE DA CERTIFICATO CONSUNTIVO RICLASSIFICATA	1.295.161.098	1.049.882.344	43,64	1695,79	9.722,30
+ T34	Trattamento accessorio impegato nell'esercizio successivo, ma di competenza del 2013	5.168.884	4.824.293	0,20	7,79	44,67
- (T02+ T04+ T20+ T22)	Spese correnti per il personale di competenza di anni precedenti	5.610.931	5.197.917	0,22	8,40	48,13
- S30	Interessi passivi e oneri finanziari diversi	7.733.713	5.948.400	0,25	9,61	55,08
=	SPESA CORRENTE PRIMARIA RICLASSIFICATA	1.286.985.338	1.043.560.320	43,38	1685,58	9.663,76
+ S31	Interessi passivi sostenuti per finanziamenti per l'acquisto e la manutenzione di mezzi strumentali e infrastrutture tecnologiche	192.472	48.224	0,00	0,08	0,45
+ S32	Interessi passivi sostenuti per finanziamenti per l'acquisto e la manutenzione di fabbricati	4.937.836	4.104.964	0,17	6,63	38,01
+ X21	Entrate relative ai servizi forniti da altri soggetti e NON riportate nel Quadro 2.4 del proprio Certificato Consuntivo	17.255.185	14.086.283	0,59	22,75	130,44
=	SPESA CORRENTE LORDA RICLASSIFICATA	1.309.380.831	1.061.799.790	44,13	1715,04	9.832,66
- T38	Entrate per rimborsi ricevuti per il personale in convenzione (ai sensi degli artt. 13 e 14 del CCNL 22/01/04)	139.858	3.300	0,00	0,01	0,03
- T39	Entrate per rimborsi ricevuti per personale comandato presso altre Amministrazioni	1.798.200	311.675	0,01	0,50	2,88
- T40	Entrate per rimborsi ricevuti per personale distaccato presso altre Amministrazioni	244.829	150.473	0,01	0,24	1,39
- S28	Debiti fuori bilancio, al netto delle spese per il ripiano di perdite o per l'aumento di capitale in partecipazioni (solo se contabilizzate nel Quadro 4 negli interventi da 2 a 5)	75.480	2.265	0,00	0,00	0,02
- S29	Calamità naturali (solo se contabilizzate nel Quadro 4 negli interventi da 2 a 5)	9.615	9.615	0,00	0,02	0,09
- X01	Entrate per rimborsi e/o Utili netti ricevuti da soggetti (agenzie, consorzi, fondazioni, società, etc.) partecipati dall'Ente cui è stato esternalizzato il servizio	2.855.045	2.456.959	0,10	3,97	22,75
- X08	Entrate relative ai servizi erogati a favore di altri Enti (comuni, Unioni di comuni, Comunità montane, consorzi, convenzioni e altre forme di gestione associata)	4.625.663	1.756.453	0,07	2,84	16,27
- X18	Entrate relative ai servizi erogati a favore di altri derivanti da contributi degli Enti Locali	496.732	388.094	0,02	0,63	3,59
- X20	Entrate da utenza dei NON RESIDENTI riportate nel Quadro 2 del proprio Certificato Consuntivo	2.301.776	2.040.316	0,08	3,30	18,89
- X22	Entrate relative ai servizi forniti da altri soggetti, derivanti da utenza dei NON RESIDENTI NON riportate nel Quadro 2 del proprio Certificato Consuntivo	998.322	828.075	0,03	1,34	7,67
=	SPESA CORRENTE NETTA RICLASSIFICATA	1.295.835.312	1.033.852.565	43,80	1702,20	9.759,07
+	QUOTA DELLA SPESA DELL'UNIONE/COMUNITA' MONTANA ECCELENTE I TRASFERIMENTI RICEVUTI DAI COMUNI	5.277.765	4.869.602	0,20	7,87	45,09
+	RETTIFICHE DERIVANTI DA AZZERAMENTO DELLA SPESA CORRENTE NETTA RICLASSIFICATA NEGATIVA	2.044.098	0	0,00	0,00	0,00
=	SPESA CORRENTE DI RIFERIMENTO PER IL CALCOLO DEI FABBISOGNI STANDARD	1.303.157.175	1.038.722.168	44,01	1710,07	9.804,16



Asili nido

---

### 3.3 LA DEFINIZIONE DELLE VARIABILI E LA STIMA DELLA FUNZIONE DI COSTO

Il servizio di *Asili nido* è caratterizzato da una funzione di produzione per la quale è stato definito un unico output ( $M$ ) rappresentato dal *Bambini frequentanti asili nido* calcolato come somma dei campi M74, M80 e M86 del questionario FC10U che misurano, rispettivamente, il numero di bambini serviti a tempo pieno, a tempo parziale e il numero totale di voucher emessi.

A fronte dell'unica variabile di output, nella funzione di costo vengono identificati una serie di *cost-shift* volti a catturare l'intensità e la qualità con cui il servizio è offerto in modo da poter calibrare il costo standard per bambino in relazione alla tipologia di servizi complementari offerti.

La **Tabella 3.5** riporta le variabili incluse nel modello di funzione di costo utilizzato per la stima del fabbisogno standard. Le macro-variabili di riferimento sono quelle incluse nel modello (7) riportato nel capitolo "*La stima del modello e il calcolo dei fabbisogni standard*" (pag. 9).


In particolare, rientrano tra le variabili  $X$  le variabili che identificano l'intensità e la qualità del servizio offerto ad ogni bambino servito. L'elenco si compone delle seguenti voci: i bambini frequentanti sezioni a tempo parziale, i bambini in asilo nido a gestione esterna, i bambini che usufruiscono del servizio di refezione, gli utenti lattanti e la superficie complessiva.

Tra le variabili  $W$  troviamo il costo medio annuo per il personale interno ed esterno addetto ai servizi e la variabile livello delle locazioni immobiliari ad uso ufficio.

Nell'insieme delle variabili  $Z$  sono elencati i differenziali di costo relativi alla forma di gestione del servizio e il numero di educatori per utenti.

Le variabili  $T$  includono i differenziali di costo regionali e, infine, le variabili  $C$  comprendono le dummy identificative degli otto cluster tra i quali è stato possibile raggruppare il comuni (per un'analisi dettagliata dei cluster si rimanda al paragrafo "*Le funzioni di Istruzione pubblica e servizio Asili nido*" dell'**Appendice D**).

Nella **Tabella 3.5**, inoltre, sono riportate le formule di calcolo delle singole variabili e i valori medi registrati sia separatamente tra i comuni del campione di regressione sia nell'insieme dei comuni scartati dall'analisi.



Asili nido

Tabella 3.5: Variabili utilizzate nella stima dei fabbisogni standard - Asili nido

Tipologia	Variabile	Fonte e anno	Formula di calcolo	Variabili Xi	
				Media nel campione di regressione	Media fuori campione di regressione
SERVIZI SVOLTI	Bambini frequentanti Asili nido <sup>(*)</sup>	Questionario (2013)	1 - M86.C dove M86.C è calcolata come segue: se (M74 + M80) > 0 allora se M86 > 0 allora M86.C = M86 / (M74 + M80 + M86) altrimenti M86.C = 0 in differenza dalla media calcolata su campione di regressione	0,89196	0,90406
	Bambini frequentanti sezioni a tempo parziale <sup>(*)</sup>	Questionario (2013)	Se (M74 + M80) > 0 allora M80.C = M80 / (M74 + M80 + M86) altrimenti M80.C = 0 in differenza dalla media calcolata su campione di regressione	0,20963	0,26760
	Bambini in asilo nido a gestione esterna	Questionario (2013)	Se (M74 + M80) > 0 allora M.ESTERNA.C = [M74 (Col.3 - Gestione indiretta (esternalizzazione)) - Da parte del comune + M74 (Col.4 - Gestione indiretta (esternalizzazione)) - Da parte della forma associata] + M80 (Col.3 - Gestione indiretta (esternalizzazione)) + M80 (Col.4 - Gestione indiretta (esternalizzazione)) - Da parte della forma associata] / (M74 + M80 + M86) altrimenti M.ESTERNA.C = 0 in differenza dalla media calcolata su campione di regressione	0,43017	0,18492
	Bambini che usufruiscono del servizio refezione <sup>(*)</sup>	Questionario (2013)	Se (M74 + M80) > 0 allora M.REFEZIONE.C = (M79 + M84) / (M74 + M80 + M86) altrimenti M.REFEZIONE.C = 0 in differenza dalla media calcolata su campione di regressione	0,76402	0,71156
	Utenti lattanti <sup>(*)</sup>	Questionario (2013)	Se (M74 + M80) > 0 allora M.LATTANTILC = (M75 + M81) / (M74 + M80 + M86) altrimenti M.LATTANTILC = 0 in differenza dalla media calcolata su campione di regressione	0,14858	0,14637
	Superficie complessiva <sup>(**)</sup>	Questionario (2013)	Se (M74 + M80) > 0 allora SUPERF.TOT.C = E19 / (M74 + M80 + M86) altrimenti SUPERF.TOT.C = 0 in differenza dalla media calcolata su campione di regressione	12,90593	23,63866

(\*) Le variabili "M74 - Bambini frequentanti sezioni a tempo pieno", "M80 - Bambini frequentanti sezioni a tempo parziale", "M79 e M84 - di cui fruitori di servizio di refezione", "M75 e M81 - di cui lattanti" e "M86 - Bambini beneficiari di contributi o voucher" del questionario sono state considerate nella compilazione della sezione "Da parte del Comune" e della sezione "Da parte della forma associata", relative alla gestione diretta e indiretta (esternalizzazione), considerando le tabelle di riproporzionamento riportate nel paragrafo "Comuni in forma associata".  
 (\*\*) La variabile "E19 - Superficie complessiva totale" del questionario (C1.01) è stata calcolata considerando la compilazione della sezione "Da parte del Comune" e della sezione "Da parte della forma associata", relativa alla gestione diretta e indiretta (esternalizzazione), considerando le tabelle di riproporzionamento riportate nel paragrafo "Comuni in forma associata".



## Asili nido

Tipologia	Variabile	Fonte e anno	Formula di calcolo	Statistiche descrittive		
				Media nel campione di regressione	Media fuori campione di regressione	Pr >  t
PREZZI DEI FATTORI PRODUTTIVI	Costo medio annuo per il personale interno ed esterno addetto ai servizi - Scostamento % dalla media	Questionario - Sose (2013)	<p>Se <math>(M74 + M80) &gt; 0</math></p> <p>allora <math>QUOTA\_GEST\_DIRETTA = [M74 (Col.1 - Gestione diretta - Da parte del comune) + M74 (Col.1 - Gestione diretta - Da parte della forma associata) + M80 (Col.1 - Gestione diretta - Da parte del comune) + M80 (Col.1 - Gestione diretta - Da parte della forma associata)] / (M74 + M80)</math></p> <p>altrimenti <math>QUOTA\_GEST\_DIRETTA = 0</math>;</p> <p>Se <math>(M74 + M80) &gt; 0</math></p> <p>allora <math>QUOTA\_GEST\_ESTERNA = [M74 (Col.3 - Gestione indiretta (esternalizzazione) - Da parte del comune) + M74 (Col.4 - Gestione indiretta (esternalizzazione) - Da parte della forma associata) + M80 (Col.3 - Gestione indiretta (esternalizzazione) - Da parte del comune) + M80 (Col.4 - Gestione indiretta (esternalizzazione) - Da parte della forma associata)] / (M74 + M80)</math></p> <p>altrimenti <math>QUOTA\_GEST\_ESTERNA = 0</math></p> <p><math>COSTO\_MISTO\_EST\_INT\_LAVORO = [QUOTA\_GEST\_DIRETTA * Y09 (Col. G) + [QUOTA\_GEST\_ESTERNA * SOSE\_IND\_RETRIB\_PRIV\_2013\_EURO]]</math></p> <p><math>TIPO\_GESTIONE = QUOTA\_GEST\_DIRETTA + QUOTA\_GEST\_ESTERNA</math>;</p> <p>Se <math>TIPO\_GESTIONE = 0</math> e <math>(M74 + M80 + M86) &gt; 0</math></p> <p>allora <math>COSTO\_MISTO\_EST\_INT\_LAVORO = SOSE\_IND\_RETRIB\_PRIV\_2013\_EURO</math></p> <p>la variabile <math>SOSE\_IND\_RETRIB\_PRIV\_2013\_EURO</math> è calcolata su dati da Studi di Settore Sose ed in particolare dalle retribuzioni medie per sistema locale del lavoro riportate a livello comunale.</p> <p><math>SCOST\_LAV\_MEDIA (Costo medio annuo per il personale interno ed esterno addetto ai servizi) = ((COSTO\_MISTO\_EST\_INT\_LAVORO / MEDIA\_COSTO\_MISTO\_EST\_INT\_LAVORO) - 1) * 100</math></p>	-1,04790	-29,98678	< 0,0001
SERVIZI SVOLTI	Livello delle locazioni immobiliari ad uso ufficio - Prezzo al mq (in euro) - Scostamento % dalla media Numero di educatori per utenti <sup>(*)</sup>	Agenzia delle Entrate (2013) Questionario (2013)	<p><math>(Livello\ delle\ locazioni\ immobiliari\ ad\ uso\ ufficio\ in\ euro\ mensili\ al\ mq - Media\ nazionale\ del\ livello\ delle\ locazioni\ immobiliari\ ad\ uso\ ufficio\ in\ euro\ mensili\ al\ mq) / Media\ nazionale\ del\ livello\ delle\ locazioni\ immobiliari\ ad\ uso\ ufficio\ in\ euro\ mensili\ al\ mq * 100</math></p> <p>Se <math>(M74 + M80) &gt; 0</math> allora <math>EDUCATORI\_C = L29 / (M74 + M80)</math></p> <p>altrimenti <math>EDUCATORI\_C = 0</math></p>	25,41567	18,53571	0,133229
				0,13067	0,29282	0,003477

(\*) La variabile "L29 - Educatori" del questionario FCI0U è stata calcolata considerando la compilazione della sezione "Da parte della forma associata", relativa alla gestione diretta e indiretta (esternalizzazioni), considerando le logiche di riproporzionamento riportate nel paragrafo "Comuni in forma associata".






Asili nido


Tipologia	Variabile	Fonte e anno	Variabili $Z_i$			
			Formula di calcolo	Statistiche descrittive		
			Media nel campione di regressione	Media fuori al campione di regressione	$Pr >  t $	
FORME DI GESTIONE	Comuni con gestione associata in Unione di comuni / Comunità montana	Questionario (2013)	Se il comune è in Unione di comuni allora la variabile è pari a 1, altrimenti assume il valore 0	0,02625	0,03676	0,48906
	Comuni con gestione associata in convenzione	Questionario (2013)	Se il comune è in gestione associata in convenzione tra comuni allora la variabile è pari a 1, altrimenti assume il valore 0	0,13604	0,16176	0,422553

Tipologia	Variabile	Fonte e anno	Variabili $T_i$			
			Formula di calcolo	Statistiche descrittive		
			Media nel campione di regressione	Media fuori al campione di regressione	$Pr >  t $	
TERRITORIALITA'	Regione - Piemonte	Questionario (2013)	Se il comune è nella regione specificata allora la variabile è pari a 1, altrimenti assume il valore 0	0,13484	0,18646	0,000274
	Regione - Lombardia	Questionario (2013)	Se il comune è nella regione specificata allora la variabile è pari a 1, altrimenti assume il valore 0	0,28640	0,22245	< 0,0001
	Regione - Veneto	Questionario (2013)	Se il comune è nella regione specificata allora la variabile è pari a 1, altrimenti assume il valore 0	0,11098	0,08325	0,007622
	Regione - Liguria	Questionario (2013)	Se il comune è nella regione specificata allora la variabile è pari a 1, altrimenti assume il valore 0	0,03103	0,03565	0,495918
	Regione - Toscana	Questionario (2013)	Se il comune è nella regione specificata allora la variabile è pari a 1, altrimenti assume il valore 0	0,09905	0,03480	< 0,0001
	Regione - Umbria	Questionario (2013)	Se il comune è nella regione specificata allora la variabile è pari a 1, altrimenti assume il valore 0	0,02864	0,01160	< 0,0001
	Regione - Marche	Questionario (2013)	Se il comune è nella regione specificata allora la variabile è pari a 1, altrimenti assume il valore 0	0,05967	0,03224	< 0,0001
	Regione - Lazio	Questionario (2013)	Se il comune è nella regione specificata allora la variabile è pari a 1, altrimenti assume il valore 0	0,03103	0,06005	0,000657
	Regione - Abruzzo	Questionario (2013)	Se il comune è nella regione specificata allora la variabile è pari a 1, altrimenti assume il valore 0	0,01909	0,04930	< 0,0001
	Regione - Molise	Questionario (2013)	Se il comune è nella regione specificata allora la variabile è pari a 1, altrimenti assume il valore 0	0,00119	0,02303	< 0,0001
	Regione - Campania	Questionario (2013)	Se il comune è nella regione specificata allora la variabile è pari a 1, altrimenti assume il valore 0	0,01432	0,09195	< 0,0001
	Regione - Puglia	Questionario (2013)	Se il comune è nella regione specificata allora la variabile è pari a 1, altrimenti assume il valore 0	0,01313	0,04214	< 0,0001
	Regione - Basilicata	Questionario (2013)	Se il comune è nella regione specificata allora la variabile è pari a 1, altrimenti assume il valore 0	0,00358	0,02184	0,000355



Asili nido

Tipologia	Variabile	Fonte e anno	Formula di calcolo	Statistiche descrittive		
				Media nel campione di regressione	Media fuori al campione di regressione	Pr >  t
GRUPPI OMOGENEI	Cluster 6 - Limitato sviluppo economico e alto benessere, famiglie non numerose anziane, zona montana, centro-nord	Sose (2013)	Per la composizione dei cluster si veda Tabella D.5 - Appendice D	0,00597	0,01471	0,26354
	Cluster 9 - Alto benessere, famiglie non numerose anziani, zona appenninica e alpina, centro-nord	Sose (2013)	Per la composizione dei cluster si veda Tabella D.5 - Appendice D	0,02029	0,05147	0,029574
	Cluster 8 - Limitato sviluppo economico, famiglie non numerose anziane, alta percentuale di popolazione straniera, centro	Sose (2013)	Per la composizione dei cluster si veda Tabella D.5 - Appendice D	0,09308	0,12500	0,24493
	Cluster 3 - Alto sviluppo economico e alto benessere, alto valore degli immobili, famiglie non numerose anziane, zona prevalentemente costiera, centro-nord	Sose (2013)	Per la composizione dei cluster si veda Tabella D.5 - Appendice D	0,08234	0,05147	0,21357
	Cluster 7 - Sostenuito sviluppo economico e alto benessere, famiglie non numerose anziane, centro-nord	Sose (2013)	Per la composizione dei cluster si veda Tabella D.5 - Appendice D	0,22315	0,16176	0,105993
	Cluster 5 - Sostenuito sviluppo economico e alto benessere, famiglie con numerosità media giovani, comuni di cintura, nord	Sose (2013)	Per la composizione dei cluster si veda Tabella D.5 - Appendice D	0,28520	0,19118	0,022278
	Cluster 10 - Alto sviluppo economico e alto benessere, famiglie numerose giovani, alta incidenza popolazione straniera, comuni di cintura, centro nord	Sose (2013)	Per la composizione dei cluster si veda Tabella D.5 - Appendice D	0,19212	0,17647	0,666364
	Cluster 1, 2, 4 - Limitato sviluppo economico e basso benessere, centro-sud	Sose (2013)	Per la composizione dei cluster si veda Tabella D.5 - Appendice D	0,05370	0,14706	< 0,0001



## Asili nido

La **Tabella 3.6** riporta le stime puntuali dei coefficienti della funzione di costo ottenute con lo stimatore OLS su un campione di regressione pari a 838 Enti Locali. Inoltre, si riportano anche i coefficienti standardizzati<sup>1</sup> e le relative elasticità<sup>2</sup> rispetto ai valori medi delle singole variabili e del costo.


**Tabella 3.6: Stime puntuali OLS dei coefficienti della funzione di costo - Asili nido**

Tipologia	Descrizione Variabile	Stima OLS		Stima OLS standardizz.	Elasticità
		Coeff.	P-value		
	Intercetta	8.853,68655832	< 0,0001 ***	0,00000000	
SERVIZI SVOLTI	Bambini frequentanti asili nido - Pro-utente - Differenza dalla media (media = 0,89195617)	6.306,49677231	< 0,0001 ***	0,34771288	0,71607978
	Bambini frequentanti sezioni a tempo parziale - Pro-utente - Differenza dalla media (media = 0,20963344)	-1.463,71844132	0,0006 **	-0,09902847	-0,03906140
	Bambini in asilo nido a a gestione esterna - Pro-utente - Differenza dalla media (media = 0,43016924)	-2.884,03018273	< 0,0001 ***	-0,35583122	-0,15793154
	Bambini che usufruiscono del servizio refezione - Pro-utente - Differenza dalla media (media = 0,76401950)	646,84374582	0,0337 **	0,05774080	0,06291201
	Utenti lattanti - Pro-utente - Differenza dalla media (media = 0,14857594)	1.579,23474803	0,0067 **	0,07259355	0,02986929
	Superficie complessiva (gestione diretta e non) - Pro-utente - solo servizio di Asilo Nido - Differenza dalla media (media = 12,90592613)	56,32078816	< 0,0001 ***	0,14564645	0,09253108
PREZZI DEI FATTORI PRODUTTIVI	Costo medio annuo per il personale interno ed esterno addetto ai servizi - Scostamento % dalla media (media = 32.486,73000000)	22,71418387	0,063 *	0,06069277	0,28915244
	Livello delle locazioni immobiliari ad uso ufficio - Prezzo al mq (in euro) - Scostamento % dalla media (media = 4,49310900)	9,60529558	0,0002 **	0,14255745	0,12227578
SERVIZI SVOLTI	Numero di educatori per utenti - Differenza da 0,14000000	6.119,28035350	< 0,0001 ***	0,15804312	0,10905814
FORME DI GESTIONE	Comuni con gestione associata in Unione di comuni / Comunità montana	1.819,47604390	0,0036 **	0,08515428	23,16200012
	Comuni con gestione associata in convenzione	-812,23864069	0,0011 **	-0,08150966	-10,33982918
TERRITORIALITA'	Regione - Piemonte	-1.421,92781835	< 0,0001 ***	-0,14216395	-18,10119589
	Regione - Lombardia	-1.364,31239699	< 0,0001 ***	-0,18054013	-0,04974057
	Regione - Veneto	-1.088,32905655	0,0018 **	-0,10006531	-13,85447081
	Regione - Liguria	-676,76330689	0,3077	-0,03434830	-8,61522296
	Regione - Toscana	-366,90618212	0,361	-0,03208273	-4,67072983
	Regione - Umbria	-201,17034939	0,6555	-0,00982167	-2,56090630
	Regione - Marche	-671,15518377	0,1186	-0,04653447	-8,54383134
	Regione - Lazio	-208,10072270	0,8071	-0,01056190	-2,64913022
	Regione - Abruzzo	-1.687,36903954	0,0231 **	-0,06759424	-21,48027286
	Regione - Molise	1.459,90308680	0,8555	0,01475334	18,58462252
	Regione - Campania	-3.946,03509613	< 0,0001 ***	-0,13722881	-50,23317876
	Regione - Puglia	-2.622,05582092	0,0123 **	-0,08735640	-33,37887159
Regione - Basilicata	-3.528,49743472	0,0002 **	-0,06168753	-44,91790825	
GRUPPI OMOGENEI	Cluster 6 - Limitato sviluppo economico e alto benessere, famiglie non numerose anziani, zona montana, centro-nord	-799,55111938	0,5921	-0,01802426	-0,00060730
	Cluster 9 - Alto benessere, famiglie non numerose anziani, zona appenninica e alpina, centro-nord	-1.839,36646372	0,0372 **	-0,07590459	-0,00475010
	Cluster 8 - Limitato sviluppo economico, famiglie non numerose giovani, alta percentuale di popolazione straniera, centro	-1.609,13346184	0,0035 **	-0,13685160	-0,01906656
	Cluster 3 - Alto sviluppo economico e alto benessere, alto valore degli immobili, famiglie non numerose giovani, zona prevalentemente costiera, centro-nord	-1.545,10543668	0,0125 **	-0,12432245	-0,01619545
	Cluster 7 - Sostenuto sviluppo economico e alto benessere, famiglie non numerose anziani, centro-nord	-924,27120146	0,0709 *	-0,11264565	-0,02625589
	Cluster 5 - Sostenuto sviluppo economico e alto benessere, famiglie con numerosità media giovani, comuni di cintura, nord	-1.200,76000008	0,0145 **	-0,15869831	-0,04359531
	Cluster 10 - Alto sviluppo economico e alto benessere, famiglie numerose giovani, alta incidenza popolazione straniera, comuni di cintura, centro nord	-1.261,28668657	0,0145 **	-0,14545371	-0,03084789
	Cluster 1, 2, 4 - Limitato sviluppo economico e basso benessere, centro-sud	-163,93651025	0,8569	-0,01081738	-0,00112066
R <sup>2</sup>			0,4857		
N. di enti in regressione			838		

Gli Standard Error sono robusti per l'eteroschedasticità, \*\*\* = P - value < 0.0001, \*\* = 0.0001 < P - value < 0.05, \* = 0.05 < P - value < 0.10

In regressione, le variabili relative all'intensità e alla tipologia dei servizi svolti e ai prezzi dei fattori produttivi sono inserite in scostamento dalla media nazionale (si veda **Tabella 3.6**). Attraverso questa specificazione del modello, l'intercetta può essere interpretata dal punto di vista economico come il costo standard medio di riferimento per bambino servito pari a euro 8.853,69. Tale valore si riferisce al caso in cui il comune presenti tutte le variabili pari alla media nazionale escludendo i differenziali di costo relativi ai cluster di appartenenza. In particolare, si evidenzia che tale costo standard di riferimento è compatibile con una proporzione tra voucher e totale utenti che usufruiscono del servizio pari all'11% secondo quanto rilevato mediamente a livello nazionale nell'ambito del campione di regressione. Il costo standard di ogni comune si discosterà verso l'alto o verso il basso, rispetto al valore base di euro 8.853,69, in proporzione allo scostamento dalla media nazionale delle variabili il cui effetto non è neutralizzato in fase di calcolo del fabbisogno. Il peso

- 1 I coefficienti standardizzati sono calcolati dividendo i coefficienti stimati per il rapporto tra le deviazioni standard della variabile dipendente e del rispettivo regressore.
- 2 Le elasticità sono calcolate dividendo i coefficienti stimati per il rapporto tra le medie della variabile dipendente e del rispettivo regressore. Per le variabili dicotomiche il valore medio del regressore è stato sostituito dal valore unitario.



## Asili nido

con cui ogni variabile incide nella differenziazione del costo standard comunale è identificato dal coefficiente stimato all'interno della funzione di costo, così come riportato nella **Tabella 3.6**.

## 3.4 LE REGOLE SEGUITE PER IL CALCOLO DEI FABBISOGNI STANDARD

Il calcolo dei fabbisogni standard e quindi l'assegnazione di un coefficiente di riparto ha riguardato solo i comuni per i quali è stato possibile identificare un servizio attivo nel 2013. I coefficienti di riparto dei singoli comuni sono riportati nell'**Appendice H**.

Un comune presenta il servizio di *Asili nido* attivo se:

- dai dati raccolti con il questionario FC10U relativi al comune o alla forma di gestione associata di cui fa parte, tenendo conto delle regole di riparto descritte nel paragrafo *I comuni in forma associata (pag. 15)*, si ha evidenza un numero di bambini serviti maggiore di zero;
- oppure, dai dati raccolti con il questionario FC10U<sup>3</sup> o dal Certificato Consuntivo 2013<sup>4</sup> (in caso di mancata o errata compilazione del questionario) si ha evidenza di una spesa storica maggiore di zero e vi sia la presenza di almeno un utente servito considerando, alternativamente, le informazioni del questionario FC06U<sup>5</sup> o dell'ultima indagine disponibile sugli *Interventi e servizi sociali dei comuni singoli o associati*<sup>6</sup> dell'Istituto nazionale di statistica (ISTAT).

Per i comuni che, pur evidenziando un servizio attivo, non presentano dai dati raccolti con il questionario FC10U informazioni utili per il calcolo del fabbisogno standard si sono considerati due fonti alternative nel seguente ordine:

- in via primaria sono state recuperate le informazioni riportate nel questionario FC06U somministrato nel 2012 essendo i valori recuperati da questa rilevazione relativi al 2010 sono stati ridotti in proporzione alla contrazione media del numero di bambini residenti in età compresa tra zero e due anni registrata a livello regionale tra il 2010 e il 2013<sup>7</sup>;
- se anche dal questionario FC06U non si rilevano informazioni utili si è considerato un numero di voucher pari al numero di utenti rilevato dall'ultima indagine ISTAT disponibile sugli *Interventi e servizi sociali dei comuni singoli o associati*.

Entrando nel dettaglio delle regole di calcolo del fabbisogno standard, la **Tabella 3.7** riporta le variabili relative al gruppo **W, Z e T** oggetto di normalizzazione e neutralizzazione nella fase di calcolo.

In particolare, i valori obiettivo delle variabili **W\*** sono stati individuati attribuendo ad ogni comune il valore mediano dei prezzi calcolato con riferimento alla regione e alla fascia di popolazione di appartenenza come riportato nell'**Appendice B (Tabelle B.4 e B.7)**.

Inoltre, per la variabile *Numero di educatori per utenti* è stato imputato a tutti i comuni il valore di riferimento pari a 0,14 ottenuto considerando la media nazionale rilevata nel campione di regressione e fissando a un numero non inferiore a 7 il numero di bambini per educatore.

I valori dei vettori **Z\*** e **T\*** comportano, invece, la neutralizzazione dei differenziali di costo relativi alle diverse scelte gestionali e alla collocazione geografica dei comuni.

3 Si considera la spesa corrente di riferimento per il calcolo dei fabbisogni standard.

4 Si considera la voce 155 del quadro 4 interventi da 1 a 7.

5 Il questionario è stato somministrato ai comuni nel 2012 rilevando i dati dell'annualità 2010

6 L'ultima indagine ISTAT disponibile al momento dell'inizio delle elaborazioni è quella relativa al 2012.

7 Le quote di contrazione sono le seguenti: Basilicata -0,0733; Calabria -0,0279; Campania -0,0723; Emilia-Romagna -0,0913; Liguria -0,0746; Lombardia -0,0774; Marche -0,0804; Piemonte -0,0246; Puglia -0,0634; Toscana -0,0756; Umbria -0,0863; Veneto -0,0831. Non si sono riscontrate contrazioni invece nelle regioni: Abruzzo, Lazio e Molise.



Asili nido

Tabella 3.7: Modalità di calcolo delle variabili utilizzate nell'applicazione dei fabbisogni standard - Asili nido

Tipologia variabile indipendente	Descrizione variabile	Regola di applicazione
Variabili $W_i^*$	Costo medio annuo per il personale interno ed esterno addetto ai servizi	Valore mediano relativo alla regione e alla fascia di popolazione di appartenenza (cfr. <b>Tabella B.4 - Appendice B</b> )
	Livello delle locazioni immobiliari ad uso ufficio - Prezzo al mq (in euro)	Valore mediano relativo alla regione e alla fascia di popolazione di appartenenza (cfr. <b>Tabella B.7 - Appendice B</b> )
	Numero di educatori per utenti	$W_{1i}^* = 0,14$
Variabili $Z_i^*$	Comuni con gestione associata in Unione di comuni / Comunità montana	$Z_{1i}^* = 0$
	Comuni con gestione associata in convenzione	$Z_{2i}^* = 0$
Variabili $T_i^*$	Regioni	$T_{1i}^* = 0$

Per i comuni dove la variabile *Bambini frequentati asili nido* è costituita esclusivamente da voucher, le variabili relative alla *Superficie complessiva* e al *Numero di educatori* sono poste pari a zero qualora presentino valori positivi.

Per il calcolo corretto dei fabbisogni standard è stata effettuata un'analisi di normalità della variabile *Superficie complessiva*. A tal fine, considerando i comuni del campione di regressione con valori delle superfici maggiori di zero, è stata costruita la distribuzione percentilica per fasce di popolazione individuando come soglia minima il 10° percentile e come soglia massima il 90° percentile riportati nella **Tabella 3.8**. Dopodiché i valori non compresi all'interno delle soglie di tolleranza sono stati riportati a tali valori.

Tabella 3.8: Valori di normalità della variabile Superficie complessiva - Asili nido


Classi dimensionali	Soglia minima	Soglia massima
fino a 2.999	5,56	32,13
da 3.000 a 4.999	6,38	30,00
da 5.000 a 9.999	6,02	24,69
da 10.000 a 19.999	6,51	22,92
da 20.000 a 59.999	6,74	18,76
oltre 60.000	7,59	17,04

In sede di calcolo del fabbisogno standard si è proceduto alla correzione di evidenti errori di compilazione del questionario FC10U riguardanti il numero di utenti che usufruiscono del servizio di *Asili nido comunale*. In particolare, per i comuni che presentano una percentuale di copertura del servizio a livello comunale superiore a 0,4605 il numero di utenti serviti e le variabili relative ai *cost-shift* sono state riproporzionate in linea con questa soglia massima. La soglia massima di riferimento è stata calcolata in relazione al 95° percentile della distribuzione del rapporto tra il numero di utenti serviti e il numero di bambini residenti in età compresa tra zero e due anni considerando i comuni del campione di regressione.



## Parte II

# Modello di stima - Funzione di spesa



# 4 | LE FUNZIONI GENERALI DI AMMINISTRAZIONE GESTIONE E CONTROLLO

## 4.1 L'AMBITO DI RIFERIMENTO E LE FORME DI GESTIONE

Il presente capitolo si riferisce ai servizi di *Gestione delle entrate tributarie e servizi fiscali*, ai servizi di *Ufficio tecnico*, ai servizi di *Anagrafe, stato civile, elettorale, leva e servizio statistico* e agli *Altri servizi generali* afferenti alle funzioni *Generali di amministrazione di gestione e di controllo* (servizi generali). Per una descrizione generale del servizio si rinvia alle seguenti note metodologiche: “*Determinazione dei fabbisogni standard per i comuni - FC01A - Servizi di Gestione delle entrate tributarie e servizi fiscali*”, “*Determinazione dei fabbisogni standard per i comuni - FC01B - Servizi di Ufficio tecnico*”, “*Determinazione dei fabbisogni standard per i comuni - FC01C - Servizi di Anagrafe, stato civile, elettorale, leva e servizio statistico*” e “*Determinazione dei fabbisogni standard per i comuni - FC01D - Altri servizi generali*”.

La stima del fabbisogno standard è stata effettuata attraverso un modello di funzione di spesa in cui la popolazione residente al 31 dicembre 2013 rappresenta la variabile relativa al *gruppo client* (M) e il principale indicatore di domanda.

Sulla base dei dati contenuti nei Certificati Consuntivi relativi all'annualità 2013, i servizi generali rappresentano, per i comuni delle RSO, il 22,24% della spesa corrente impegnata nel Certificato Consuntivo complessivamente per le sei funzioni fondamentali.

Nella **Tabella 4.1** è riportato il dettaglio della distribuzione dei comuni per forma di gestione e per servizio. Il dettaglio delle distribuzioni dei comuni per forma di gestione, classe dimensionale e regione, invece, è riportato nell'**Appendice A (Tabelle da A.1 a A.4)**.

Per quanto concerne il servizio *Gestione delle entrate tributarie e servizi fiscali*, il 95,64% dei comuni rispondenti dichiara di svolgere il servizio, di cui il 91,03% in gestione diretta e il rimanente 8,97% in gestione associata. Di conseguenza, solo il 4,36% dichiara di non svolgere il servizio. Invece, per quanto concerne il servizio *Ufficio tecnico* e il servizio *Anagrafe* la percentuale di comuni rispondenti che dichiara di svolgere il servizio è pari, rispettivamente, al 96,95% e al 97,76% (di conseguenza, il 3,05% e il 2,24% dichiara di non svolgere il servizio). Con riferimento al primo servizio, l'83% lo svolge in gestione diretta e il 17% in gestione associata; per quanto riguarda l'*Anagrafe*, invece, il 91,78% svolge il servizio in gestione diretta e l'8,22% gestione associata. Infine, per quanto concerne gli *Altri servizi generali*, di fatto, la totalità dei comuni dichiara la presenza del servizio di cui il 54,51% lo svolge in gestione diretta e il 45,49%, invece, opta per la gestione in forma associata.

Tabella 4.1: Distribuzione dei comuni per forme di gestione e per servizio - Funzioni generali

Tipologia di servizio	Comune che non svolge il singolo servizio		Comune che svolge il servizio in gestione diretta		Forme di gestione							
					Comune che svolge il singolo servizio in unione/comunità montana		Comune che svolge il singolo servizio in consorzio		Comune che svolge il singolo servizio in convenzione		Comune che svolge il singolo servizio in gestione associata mista	
	Num.	%	Num.	%	Num.	%	Num.	%	Num.	%	Num.	%
Tributi	264	4,36	5.276	87,06	200	3,30	26	0,43	286	4,72	8	0,13
Ufficio Tecnico	185	3,05	4.876	80,46	250	4,13	4	0,07	706	11,65	39	0,64
Anagrafe	136	2,24	5.437	89,72	140	2,31			347	5,73		
Altri servizi generali	56	0,92	3.273	54,01	260	4,29	10	0,17	2.248	37,10	213	3,51





## Funzioni generali

#### 4.2 LA DEFINIZIONE DEL CAMPIONE DI RIFERIMENTO E DELLA RELATIVA SPESA STORICA

La stima dei fabbisogni standard è stata effettuata su un campione di riferimento costruito attraverso un'analisi di coerenza sui dati raccolti con il questionario. I comuni che presentano valori anomali sono stati esclusi dal campione in modo da evitare distorsioni nella stima dei coefficienti della funzione di spesa. A seguito di tale analisi, in totale, sono stati esclusi dal campione 3.268 Enti Locali che presentavano una o più anomalie elencate nella **Tabella 4.2** di seguito riportata.


Dalla tabella emerge che, ad esempio, 1.622 enti sono stati scartati per incoerenza nella riclassificazione della spesa complessiva delle funzioni fondamentali, 1.593 per incoerenze nel calcolo del costo medio del lavoro interno e 437 per mancata valorizzazione del costo del lavoro interno nonostante il servizio risulti gestito direttamente.

La distribuzione dei comuni ritenuti buoni per l'analisi è riportata nella **Tabella 4.3**, da cui emerge che il campione di riferimento si compone di 2.792 comuni, pari al 41,67% del totale dei comuni delle RSO. Nella distribuzione per classe dimensionale, si osserva che tale percentuale aumenta all'aumentare della classe dimensionale passando dal 20,89% nei comuni con meno di 500 abitanti al 72,97% nei comuni oltre i 100.000.

Nella suddivisione per area territoriale, invece, la percentuale maggiore di comuni inclusi nel campione di riferimento si registra al nord e al centro, con rispettivamente il 47,11% e il 42,67%; mentre, al sud i comuni inclusi nel campione sono pari al 29,22% del totale.

**Tabella 4.2: Motivi di scarto dei comuni dal campione di riferimento - Funzioni generali**

Descrizione	N°
Anomalia Costo medio del lavoro per addetto T42 - servizio AMMINISTRAZIONE	1.593
Anomalia dell'Unione di appartenenza	398
Scarto 1 - Spesa corrente primaria riclassificata pari a zero e il comune capofila e/o l'Unione ha dichiarato di ricevere entrate	25
Scarto 1A - Spesa corrente primaria riclassificata pari a zero NON plausibile per il servizio AMMINISTRAZIONE	64
Scarto 2 - Spesa corrente primaria riclassificata pari a zero e dichiarazione di svolgimento del servizio AMMINISTRAZIONE nel quadro M	285
Scarto 3 - Spesa corrente Certificato Consuntivo riclassificata di tutte le funzioni (fondamentali e non) INCOERENTE con la corrispondente voce di spesa complessiva indicata nel Certificato Consuntivo (quadro 4 riga 188)	1.622
Scarto 3A - Spesa corrente CC riclassificata di tutte le funzioni COERENTE con la corrispondente voce di spesa complessiva indicata nel Certificato Consuntivo (quadro 4 riga 188) e funzioni non fondamentali superiori al 50% della spesa complessiva	22
Scarto 4 - Fondo di Solidarietà Comunale riportato nelle voci del questionario FC10U	142
Scarto 4A - Uno dei motivi di NON COERENZA tra la spesa corrente CC (quadro 4 riga 188) e la somma di T28 e S35 col. 14 potrebbe derivare dall'errata contabilizzazione del Fondo di Solidarietà Comunale nel questionario	24
Scarto 5 - Spesa corrente primaria riclassificata maggiore di zero e spesa corrente netta riclassificata minore uguale a zero	74
Scarto 6 - Spesa corrente di riferimento per il calcolo dei fabbisogni standard minore di 21,05 euro procapite	208
Spesa corrente ai fini dei fabbisogni standard pari a zero	359
Assenza del costo del lavoro interno in caso di gestione diretta	437
Scarto FA1 - Comune che indica l'Unione ma quest'ultima non ha chiuso il questionario	243
Scarto FA3 - Comune che indica il capofila di una convenzione ma quest'ultimo non ha chiuso il questionario	105
<b>Sintesi finale</b>	<b>N°</b>
Numero di comuni INCLUSI nel campione di riferimento	2.792
Numero di comuni NON INCLUSI nel campione di riferimento	3.268
Numero di comuni NON rispondenti al questionario	640



## Funzioni generali

Tabella 4.3: Distribuzione dei comuni inclusi nel campione di riferimento per classe dimensionale e per regione - Funzioni generali

Classi dimensionali	Totale comuni	Comuni inclusi nel campione	
		Valore assoluto	Valore %
Meno di 500 abitanti	718	150	20,89
500 – 999 abitanti	899	269	29,92
1.000 – 1.999 abitanti	1.271	448	35,25
2.000 – 2.999 abitanti	806	351	43,55
3.000 – 4.999 abitanti	943	472	50,05
5.000 – 9.999 abitanti	1.011	501	49,55
10.000 – 19.999 abitanti	618	342	55,34
20.000 – 59.999 abitanti	346	201	58,09
60.000 – 99.999 abitanti	51	31	60,78
Oltre 100.000 abitanti	37	27	72,97
<b>Regione</b>			
Piemonte	1.206	481	39,88
Lombardia	1.544	774	50,13
Veneto	581	327	56,28
Liguria	235	118	50,21
Emilia-Romagna	348	144	41,38
Toscana	287	140	48,78
Umbria	92	54	58,70
Marche	239	111	46,44
Lazio	378	120	31,75
Abruzzo	305	77	25,25
Molise	136	40	29,41
Campania	551	192	34,85
Puglia	258	93	36,05
Basilicata	131	40	30,53
Calabria	409	81	19,80
<b>Totale complessivo</b>	<b>6.700</b>	<b>2.792</b>	<b>41,67</b>

Da ultimo, è importante precisare che il campione di regressione utilizzato per le stime è risultato più piccolo del campione di riferimento a seguito dello scarto di 119 enti rilevati come *outliers*.

La **Tabella 4.4** riporta la composizione della spesa corrente di riferimento per il calcolo dei fabbisogni standard corrispondente alla variabile dipendente del modello.

Dalla tabella si evince come i comuni rispondenti al questionario abbiano sostenuto una *Spesa corrente da Certificato Consuntivo riclassificata* di 10.329.925.504 euro; se si considerano solo i comuni inclusi nel campione di riferimento questo valore scende a 6.719.487.995 euro, pari a 216,58 euro procapite.

Per i comuni inclusi nel campione di riferimento, al termine delle operazioni di rettifica e delle nettizzazioni, si ottiene una *Spesa corrente di riferimento per il calcolo dei fabbisogni standard* pari a 6.455.646.730 euro, corrispondente a 208,08 euro procapite.

Si evidenzia che i valori sopra riportati si riferiscono al totale della spesa, invece nella composizione del coefficiente di riparto complessivo il valore complessivo dei servizi generali e quindi il loro peso viene ridotto del 30% in linea con il dettato dell'articolo 3 del D.Lgs. 216/10, in quanto si ritiene che il 30% della spesa storica e del fabbisogno standard relativo a queste funzioni sia da considerarsi di supporto alle funzioni non fondamentali.



## Funzioni generali

Tabella 4.4: Voci totali della spesa corrente di riferimento per il calcolo dei fabbisogni standard - Funzioni generali

Voci questionario	Descrizione	Comuni rispondenti	Comuni nel campione di riferimento	Comuni nel campione di riferimento Valori procapite
T28	Spese totali per il personale (al netto del trattamento accessorio impegnato nell'esercizio successivo, ma di competenza del 2013)	5.250.026.029	3.397.713.980	109,51
+ S35	Spese correnti totali diverse da quelle relative al personale	5.079.899.475	3.321.774.014	107,07
=	SPESA CORRENTE DA CERTIFICATO CONSUNTIVO RICLASSIFICATA	10.329.925.504	6.719.487.995	216,58
+ T34	Trattamento accessorio impegnato nell'esercizio successivo, ma di competenza del 2013	21.266.724	16.611.522	0,54
- (T02 + T04 + T20 + T22)	Spese correnti per il personale di competenza di anni precedenti	30.282.451	21.583.656	0,70
- S30	Interessi passivi e oneri finanziari diversi	366.993.752	238.389.804	7,68
=	SPESA CORRENTE PRIMARIA RICLASSIFICATA	9.953.916.025	6.476.129.024	208,74
+ S31	Interessi passivi sostenuti per finanziamenti per l'acquisto e la manutenzione di mezzi strumentali e infrastrutture tecnologiche	44.292.322	34.524.274	1,11
+ S32	Interessi passivi sostenuti per finanziamenti per l'acquisto e la manutenzione di fabbricati	152.583.580	91.103.248	2,94
+ X21	Entrate relative ai servizi forniti da altri soggetti e NON riportate nel Quadro 2 del proprio Certificato Consuntivo	3.310.123	454.490	0,01
=	SPESA CORRENTE LORDA RICLASSIFICATA	10.154.102.050	6.602.211.526	212,80
- T38	Entrate per rimborsi ricevuti per il personale in convenzione (ai sensi degli artt. 13 e 14 del CCNL 22/01/04)	32.875.520	18.763.218	0,60
- T39	Entrate per rimborsi ricevuti per personale comandato presso altre Amministrazioni	26.033.595	18.459.222	0,59
- T40	Entrate per rimborsi ricevuti per personale distaccato presso altre Amministrazioni	4.132.043	3.145.389	0,10
- S28	Debiti fuori bilancio, al netto delle spese per il ripiano di perdite o per l'aumento di capitale in partecipazioni (solo se contabilizzate nel Quadro 4 negli interventi da 2 a 5)	67.316.772	13.118.392	0,42
- S29	Calamità naturali (solo se contabilizzate nel Quadro 4 negli interventi da 2 a 5)	17.731.048	2.292.654	0,07
- X01	Entrate per rimborsi e/o Utili netti ricevuti da soggetti (agenzie, consorzi, fondazioni, società, etc.) partecipati dall'Ente cui è stato esternalizzato il servizio	84.479.192	38.360.818	1,24
- (X06 - X07)	Entrate connesse al servizio elettorale o per operazioni censuarie al netto delle entrate contabilizzate al Titolo VI delle Entrate	29.855.316	22.785.775	0,73
- X08	Entrate relative ai servizi erogati a favore di altri enti (comuni, Unioni di comuni, Comunità montane, consorzi, convezioni e altre forme di gestione associata)	50.956.271	28.850.414	0,93
- X18	Entrate relative ai servizi erogati a favore di altri derivanti da contributi degli Enti Locali	3.449.097	1.269.790	0,04
- X20	Entrate da utenza dei NON RESIDENTI riportate nel Quadro 2 del proprio Certificato Consuntivo	37.840.141	2.650.503	0,09
- X22	Entrate relative ai servizi forniti da altri soggetti, derivanti da utenza dei NON RESIDENTI NON riportate nel Quadro 2 del proprio Certificato Consuntivo	55.119	15.120	0,00
=	SPESA CORRENTE NETTA RICLASSIFICATA	9.799.357.935	6.452.502.848	207,98
+	QUOTA DELLA SPESA DELL'UNIONE/COMUNITA' MONTANA ECCEDENTE I TRASFERIMENTI RICEVUTI DAI COMUNI	21.818.320	3.149.226	0,10
+	RETTIFICHE DERIVANTI DA AZZERAMENTO DELLA SPESA CORRENTE NETTA RICLASSIFICATA NEGATIVA	67.164.716	0	0,00
=	SPESA CORRENTE DI RIFERIMENTO PER IL CALCOLO DEI FABBISOGNI STANDARD	9.888.340.970	6.455.646.730	208,08



#### 4.3 LA DEFINIZIONE DELLE VARIABILI E LA STIMA DELLA FUNZIONE DI SPESA

La stima del fabbisogno standard dei servizi generali è stata effettuata attraverso una funzione di spesa. In linea con la struttura generale della funzione di spesa, l'intensità del servizio è misurata esclusivamente sulla base della domanda potenziale catturata dalle variabili di contesto della domanda e dal *gruppo client* rappresentato dalla popolazione residente.

La **Tabella 4.5** riporta le variabili incluse nel modello di funzione di spesa per la stima del fabbisogno standard. Le macro-variabili di riferimento sono quelle incluse nel modello (6) riportato nel capitolo "La stima del modello e il calcolo dei fabbisogni standard" (pag. 9).

In particolare, rientrano tra le variabili **X** le variabili di contesto legate alla domanda e all'offerta. L'elenco si compone delle seguenti voci: la popolazione anziana con più di 65 anni, la superficie totale, il numero di immobili (categorie A,B,C,D,E), il numero di occupati nel settore dei servizi di alloggio e di ristorazione e una dummy che identifica la presenza di un alto rischio sismico. Inoltre, al fine di cogliere i differenziali di spesa relativi alle diseconomie di scala, particolarmente evidenti nei piccoli comuni, è stata inserita tra i regressori la funzione inversa della popolazione residente.

Le variabili **W** risultate significative sono relative al costo medio del lavoro per addetto, alla spesa media per software e hardware e al livello delle locazioni immobiliari ad uso ufficio.

Infine, le variabili **Z** includono la quota di spesa corrispondente ai servizi esternalizzati a partecipate e i differenziali di spesa relativi alla forma di gestione del servizio, invece, le variabili **T** si riferiscono ai differenziali di spesa regionali.


Nella **Tabella 4.5**, inoltre, sono riportate le formule di calcolo delle singole variabili e i valori medi registrati sia separatamente tra i comuni del campione di regressione sia nell'insieme dei comuni scartati dall'analisi.



## Funzioni generali


Tabella 4.5: Variabili utilizzate nella stima dei fabbisogni standard - Funzioni generali

Tipologia	Variabile	Fonte e anno	Variabili $X_i$			
			Formula di calcolo	Media nel campione di regressione	Media fuori al campione di regressione	$Pr >  t $
VARIABILI DI CONTESTO	Popolazione residente - Funzione inversa	Istat (2013)	$1 / \text{Popolazione residente}$	0,00058	0,00118	< 0,0001
	Popolazione di anziani di 65 anni ed oltre	Istat (2013)	Popolazione residente - Classe 65 anni e oltre / Popolazione residente	0,22907	0,23956	< 0,0001
	Superficie totale (Km <sup>q</sup> ) - Procapite	Istat (2011)	Superficie totale (Km <sup>q</sup> ) / Popolazione residente	0,01289	0,02502	< 0,0001
	Totale immobili (Tutte le cat. (A,B,C,D,E) - Persone fisiche	Mef (2013)	Somma degli immobili categoria ABITAZIONI (Cat. A escluso A10) + immobili categoria PERTINENZE (Cat. C2, C6, C7) + immobili categoria NEGOZI (Cat. C1) + immobili categoria UFFICI E STUDI PRIVATI (Cat. A10) + immobili categoria USO PRODUTTIVO (Cat. D) + immobili categoria ALTRO-USO (Cat. B, E, C3, C4, C5) / Popolazione residente	1,36217	1,63946	< 0,0001
	Addetti ATECO I - Addetti attività dei servizi di alloggio e di ristorazione	Istat - Asia (2013)	Addetti ATECO I - Attività dei servizi di alloggio e di ristorazione / Popolazione residente	0,01996	0,02011	0,821564
	Rischio sismico alto	Protezione civile (2014)	Se il comune ha classificazione sismica Istat pari a 1 allora la variabile è pari a 1, altrimenti assume il valore 0	0,06164	0,11956	< 0,0001



## Funzioni generali

Tipologia	Variabile	Fonte e anno	Variabili $W_i$		Pr >  t	
			Formula di calcolo	Statistiche descrittive		
			Media nel campione di regressione	Media fuori al campione di regressione		
PREZZI DEI FATTORI PRODUTTIVI	Costo medio del lavoro per addetto - Scostamento % dalla media	Questionario (2013)	(Costo medio del lavoro per addetto - Media nazionale del costo medio del lavoro per addetto) / Media nazionale del costo medio del lavoro per addetto*100 dove Costo medio del lavoro per addetto = Media del costo medio del lavoro per addetto di: Tributi, Ufficio tecnico, Anagrafe e Altri servizi generali ponderata per il peso della spesa delle singole funzioni rispetto alla spesa complessiva delle funzioni Generali di amministrazione di gestione e di controllo	-0,01608	-2,69468	< 0,0001
	Spesa media per software e hardware - Scostamento % dalla media	Questionario (2013)	(Spesa media per software e hardware - Media nazionale della spesa media per software e hardware) / Media nazionale della spesa media per software e hardware*100 dove Spesa media per software e hardware = Media della spesa media per software e hardware di: Tributi, Ufficio tecnico, Anagrafe e Altri servizi generali ponderata per il peso della spesa delle singole funzioni rispetto alla spesa complessiva delle funzioni Generali di amministrazione di gestione e di controllo.	-14,03675	-12,90121	0,753631
	Livello delle locazioni immobiliari ad uso ufficio - Prezzo al mq (in euro) - Scostamento % dalla media	Agenzia delle Entrate (2013)	Spesa media per software e hardware dell'Ufficio tecnico = S07 (Col.1) / F01 (Col.5) Spesa media per software e hardware dell'Ufficio tecnico = S07 (Col.2) / F02 (Col.5) Spesa media per software e hardware dell'Anagrafe = S07 (Col.3) / F03 (Col.5) Spesa media per software e hardware degli Altri servizi generali = S07 (Col.4) / F04 (Col.5) Se la spesa per software e hardware del singolo servizio è pari a 0, allora il relativo peso viene posto pari a 0 e la spesa viene riproporzionata sulla base dei pesi dei rimanenti servizi (Livello delle locazioni immobiliari ad uso ufficio in euro mensili al mq - Media nazionale del livello delle locazioni immobiliari ad uso ufficio in euro mensili al mq) / Media nazionale del livello delle locazioni immobiliari ad uso ufficio in euro mensili al mq*100	6,20588	-4,12954	< 0,0001



## Funzioni generali

Tipologia	Variabile	Fonte e anno	Variabili Z <sub>i</sub> Formula di calcolo	Statistiche descrittive		
				Media nel campione di regressione	Media fuori al campione di regressione	Pr >  t
FORME DI GESTIONE	Quota dei servizi esternalizzati a partecipate rispetto alla spesa corrente utilizzata per la stima dei fabbisogni standard	Questionario (2013)	Media della quota di esternalizzazione di Tributi, Ufficio tecnico, Anagrafe e Altri servizi generali ponderata per il peso della spesa delle singole funzioni rispetto alla spesa complessiva delle funzioni Generali di amministrazione di gestione e di controllo. Quota di esternalizzazione dei Tributi = [S26 (Col.1) + S27 (Col.1)] / Spesa corrente dei Tributi Quota di esternalizzazione dell'Ufficio tecnico = [S26 (Col.2) + S27 (Col.2)] / Spesa corrente dell'Ufficio tecnico Quota di esternalizzazione dell'Anagrafe = [S26 (Col.3) + S27 (Col.3)] / Spesa corrente dell'Anagrafe Quota di esternalizzazione degli Altri servizi generali = [S26 (Col.4) + S27 (Col.4)] / Spesa corrente degli Altri servizi generali	0,03306	0,03517	0,346564
	Comuni con gestione in forma associata - Tributi	Questionario (2013)	Se la quota di esternalizzazione è maggiore di 1, allora la quota di esternalizzazione è posta pari a 1 Se il comune gestisce il servizio Tributi in forma associata allora la variabile dello specifico servizio è pari a 1, altrimenti assume il valore 0	0,07322	0,08054	0,272729
	Comuni con gestione in forma associata - Ufficio tecnico	Questionario (2013)	Se il comune gestisce il servizio Ufficio tecnico in forma associata allora la variabile dello specifico servizio è pari a 1, altrimenti assume il valore 0	0,15502	0,14517	0,26719
	Comuni con gestione in forma associata - Anagrafe	Questionario (2013)	Se il comune gestisce il servizio Anagrafe in forma associata allora la variabile dello specifico servizio è pari a 1, altrimenti assume il valore 0	0,06350	0,07880	0,018192
	Comuni con gestione in forma associata - Altri servizi generali	Questionario (2013)	Se il comune gestisce il servizio Altri servizi generali in forma associata allora la variabile dello specifico servizio è pari a 1, altrimenti assume il valore 0	0,50654	0,34178	< 0,0001





## Funzioni generali

Tipologia	Variabile	Fonte e anno	Formula di calcolo	Variabili T <sub>i</sub>		
				Media nel campione di regressione	Media fuori al campione di regressione	Pr >  t
TERRITORIALITA'	Regione - Piemonte	Istat (2013)	Se il comune è nella regione specificata allora la variabile è pari a 1, altrimenti assume il valore 0	0,17744	0,18171	0,656111
	Regione - Veneto	Istat (2013)	Se il comune è nella regione specificata allora la variabile è pari a 1, altrimenti assume il valore 0	0,11954	0,06488	< 0,0001
	Regione - Liguria	Istat (2013)	Se il comune è nella regione specificata allora la variabile è pari a 1, altrimenti assume il valore 0	0,04296	0,02983	0,004213
	Regione - Emilia Romagna	Istat (2013)	Se il comune è nella regione specificata allora la variabile è pari a 1, altrimenti assume il valore 0	0,05192	0,05195	0,996039
	Regione - Toscana	Istat (2013)	Se il comune è nella regione specificata allora la variabile è pari a 1, altrimenti assume il valore 0	0,05118	0,03729	0,005947
	Regione - Umbria	Istat (2013)	Se il comune è nella regione specificata allora la variabile è pari a 1, altrimenti assume il valore 0	0,02017	0,00945	0,000219
	Regione - Marche	Istat (2013)	Se il comune è nella regione specificata allora la variabile è pari a 1, altrimenti assume il valore 0	0,03960	0,03306	0,157701
	Regione - Lazio	Istat (2013)	Se il comune è nella regione specificata allora la variabile è pari a 1, altrimenti assume il valore 0	0,04258	0,06562	< 0,0001
	Regione - Abruzzo	Istat (2013)	Se il comune è nella regione specificata allora la variabile è pari a 1, altrimenti assume il valore 0	0,02391	0,05991	< 0,0001
	Regione - Molise	Istat (2013)	Se il comune è nella regione specificata allora la variabile è pari a 1, altrimenti assume il valore 0	0,01233	0,02560	0,00016
	Regione - Campania	Istat (2013)	Se il comune è nella regione specificata allora la variabile è pari a 1, altrimenti assume il valore 0	0,06612	0,09297	< 0,0001
	Regione - Puglia	Istat (2013)	Se il comune è nella regione specificata allora la variabile è pari a 1, altrimenti assume il valore 0	0,03250	0,04251	0,037077
	Regione - Basilicata	Istat (2013)	Se il comune è nella regione specificata allora la variabile è pari a 1, altrimenti assume il valore 0	0,01457	0,02287	0,01624
	Regione - Calabria	Istat (2013)	Se il comune è nella regione specificata allora la variabile è pari a 1, altrimenti assume il valore 0	0,02802	0,08302	< 0,0001



## Funzioni generali

La **Tabella 4.6** riporta le stime puntuali dei coefficienti della funzione di spesa ottenute con lo stimatore OLS su un campione di regressione pari a 2.673 Enti Locali. Inoltre, si riportano i coefficienti standardizzati<sup>1</sup> e le relative elasticità<sup>2</sup> rispetto ai valori medi delle singole variabili e della spesa.

**Tabella 4.6: Stime puntuali OLS dei coefficienti della funzione di spesa - Funzioni generali**

Tipologia	Descrizione Variabile	Stima OLS		Stima OLS standardizz.	Elasticità
		Coeff.	P-value		
	Intercetta	222,66965480	< 0,0001 ***	0,00000000	
VARIABILI DI CONTESTO	Popolazione residente - Funzione inversa	59.376,49015317	< 0,0001 ***	0,45575825	0,14410084
	Popolazione di anziani di 65 anni ed oltre - Procapite - Differenza dalla media ( media = 0,23536616)	174,38803564	0,00223 **	0,06632538	0,16572800
	Superficie totale (Kmq) - Procapite - Differenza dalla media ( media = 0,02017542)	1.159,81009737	< 0,0001 ***	0,18126588	0,06203239
	Totale immobili (Tutte le cat.(A,B,C,D,E)) - Procapite - Differenza dalla media ( media = 1,52868722)	31,85225050	< 0,0001 ***	0,17819392	0,18000726
	Addetti ATECO I - attività dei servizi di alloggio e di ristorazione - Procapite - Differenza dalla media ( media = 0,02005339)	1.009,75375052	< 0,0001 ***	0,17153691	0,08362891
	Rischio sismico alto	29,14374433	0,00214 **	0,05050261	12,09104259
PREZZI DEI FATTORI PRODUTTIVI	Costo medio del lavoro per addetto - Scostamento % dalla media ( media = 44.557,87000000)	0,43750762	0,00011 **	0,05037514	0,18151145
	Spesa media per software e hardware - Scostamento % dalla media ( media = 3,074,17100000)	0,03963445	0,00347 **	0,03618960	0,01644339
	Livello delle locazioni immobiliari ad uso ufficio - Scostamento % dalla media ( media = 4,49310900)	0,11427668	0,02886 **	0,03809482	0,04741066
FORME DI GESTIONE	Quota dei servizi esternalizzati a partecipate rispetto alla spesa corrente utilizzata per la stima dei fabbisogni standard - Differenza dalla media ( media = 0,03306395)	79,15689142	0,00834 **	0,03564238	0,01085830
	Comuni con gestione associata - Tributi	21,95004035	0,00073 **	0,04131641	9,10654683
	Comuni con gestione associata - Ufficio Tecnico	-2,74678026	0,56585	-0,00718300	-1,13957344
	Comuni con gestione associata - Anagrafe	-4,70334454	0,51251	-0,00828816	-1,95130518
	Comuni con gestione associata - Altri Servizi Generali	-9,42224118	0,00451 **	-0,03401521	-3,90906254
TERRITORIALITA'	Regione - Piemonte	-14,25687493	0,01051 **	-0,03935331	-5,91483647
	Regione - Veneto	-9,70078011	0,02134 **	-0,02270918	-4,02462169
	Regione - Liguria	18,94074999	0,1263	0,02775189	7,85806423
	Regione - Emilia Romagna	-15,45944965	0,05363 *	-0,02478569	-6,41375597
	Regione - Toscana	-3,87900205	0,6209	-0,00617662	-1,60930519
	Regione - Umbria	10,87513092	0,33799	0,01104830	4,51183175
	Regione - Marche	-4,61322131	0,55837	-0,00650079	-1,91391520
	Regione - Lazio	22,75758725	0,02167 **	0,03292579	9,44157873
	Regione - Abruzzo	-5,73685937	0,58701	-0,00633282	-2,38008576
	Regione - Molise	4,87662624	0,71674	0,00388843	2,02319561
	Regione - Campania	26,91680768	< 0,0001 ***	0,04833133	11,16713982
	Regione - Puglia	0,10438710	0,99094	0,00013376	0,04330771
	Regione - Basilicata	47,59158441	0,00188 **	0,04120658	19,74461028
Regione - Calabria	38,84434296	0,01117 **	0,04601962	16,11558898	
R <sup>2</sup>			0,6681		
N. di enti in regressione			2.673		

Gli Standard Error sono robusti per l'eteroschedasticità, \*\*\* = P - value < 0.0001, \*\* = 0.0001 <= P - value < 0.05, \* = 0.05 <= P - value < 0.10

In regressione, le variabili di contesto e i prezzi dei fattori produttivi sono inseriti in scostamento dalla media nazionale (si veda **Tabella 4.6**). Attraverso questa specificazione del modello, l'intercetta può essere interpretata dal punto di vista economico come la spesa standard procapite base pari a euro 222,67. Tale valore si riferisce al caso in cui il comune presenti tutte le variabili pari alla media nazionale escludendo gli effetti legati alle economie di scala e alla presenza del comune in una zona ad alto rischio sismico. La spesa standard procapite di ogni comune si discosterà verso l'alto o verso il basso, rispetto al valore base di euro 222,67, in proporzione allo scostamento dalla media nazionale delle variabili il cui effetto non è neutralizzato in fase di calcolo del fabbisogno. Il peso con cui ogni variabile incide nella differenziazione della spesa standard procapite comunale è identificato dal coefficiente stimato all'interno della funzione di spesa, così come riportato nella **Tabella 4.6**.

1 I coefficienti standardizzati sono calcolati dividendo i coefficienti stimati per il rapporto tra le deviazioni standard della variabile dipendente e del rispettivo regressore.

2 Le elasticità sono calcolate dividendo i coefficienti stimati per il rapporto tra le medie della variabile dipendente e del rispettivo regressore. Per le variabili dicotomiche il valore medio del regressore è stato sostituito dal valore unitario.



#### 4.4 LE REGOLE SEGUITE PER IL CALCOLO DEI FABBISOGNI STANDARD

Il calcolo dei fabbisogni standard e l'assegnazione di un coefficiente di riparto ha riguardato tutti i comuni. I coefficienti di riparto dei singoli enti sono riportati nell'**Appendice H**.

La **Tabella 4.7** riporta le variabili relative al gruppo **W, Z e T** oggetto di normalizzazione e neutralizzazione nella fase di calcolo. In particolare, i valori obiettivo della variabile **W\*** sono stati individuati attribuendo ad ogni comune il valore mediano dei prezzi calcolato con riferimento alla regione e alla fascia di popolazione di appartenenza come riportato nell'**Appendice B (Tabelle B.1, B.6 e B.7)**. I valori dei vettori **Z\*** e **T\*** comportano, invece, la neutralizzazione dei differenziali di spesa relativi alle diverse scelte gestionali e alla collocazione geografica dei comuni.

Tabella 4.7: Modalità di calcolo delle variabili utilizzate nell'applicazione dei fabbisogni standard - Funzioni generali

Tipologia variabile indipendente	Descrizione variabile	Regola di applicazione
Variabili $W_i^*$	Costo medio del lavoro per addetto	Valore mediano relativo alla regione e alla fascia di popolazione di appartenenza (cfr. <b>Tabella B.1 - Appendice B</b> )
	Spesa media per software e hardware	Valore mediano relativo alla regione e alla fascia di popolazione di appartenenza (cfr. <b>Tabella B.6 - Appendice B</b> )
	Livello delle locazioni immobiliari ad uso ufficio - Prezzo al mq (in euro)	Valore mediano relativo alla regione e alla fascia di popolazione di appartenenza (cfr. <b>Tabella B.7 - Appendice B</b> )
Variabili $Z_i^*$	Quota percentuale dei servizi esternalizzati a partecipate rispetto alla spesa corrente utilizzata per la stima dei fabbisogni standard	$Z_{1i}^* =$ alla media nazionale pari a 0,03306395
	Tributi - Comuni con gestione in forma associata	$Z_{2i}^* = 0$
	Ufficio tecnico - Comuni con gestione in forma associata	$Z_{3i}^* = 0$
	Anagrafe - Comuni con gestione in forma associata	$Z_{4i}^* = 0$
	Altri servizi generali - Comuni con gestione in forma associata	$Z_{5i}^* = 0$
Variabili $T_i^*$	Regioni	$T_{1i}^* = 0$

Inoltre, per il calcolo corretto dei fabbisogni standard è stata effettuata un'analisi di normalità delle seguenti variabili indipendenti:

- *Costo medio del lavoro per addetto;*
- *Spesa media per software e hardware.*

Con riferimento al costo medio del lavoro interno, il valore mediano relativo alla regione e alla fascia di popolazione di appartenenza è stato calcolato escludendo i costi medi inferiori a 22.000 euro o superiori a 80.000 euro per addetto.

Invece, per il costo medio dei servizi informativi il valore mediano relativo alla regione e alla fascia di popolazione di appartenenza è stato calcolato escludendo gli estremi della distribuzione (5° percentile pari a 470,50 e 95° percentile pari a 9.394,32).

Da ultimo, per i comuni di: Cavallino Treporti, San Cesareo, Fiumicino, Fonte Nuova, Falciano del Massico, Casapesenna, Cellole, Zaponeta e Martirano per i quali la variabile relativa al totale degli immobili non risulta disponibile è stato assegnato in sede di calcolo del fabbisogno standard un valore pari alla mediana relativa alla regione e alla fascia di popolazione in cui ricadono.



# 5 | LE FUNZIONI DI POLIZIA LOCALE

## 5.1 L'AMBITO DI RIFERIMENTO E LE FORME DI GESTIONE

Il presente capitolo si riferisce ai servizi delle funzioni di *Polizia Locale* che comprendono tre differenti servizi: la *Polizia municipale*, investita di una serie di attribuzioni e compiti istituzionali di notevole estensione e di fondamentale importanza per la collettività locale, la *Polizia commerciale*, tenuta alla vigilanza diretta, alla verifica della regolarità della condotta degli esercenti la vendita e, infine, la *Polizia amministrativa*, il cui ruolo si lega al decentramento di numerose funzioni amministrative dallo Stato agli Enti Locali. Per una descrizione generale del servizio si rinvia alla nota metodologica "*Determinazione dei fabbisogni standard per i comuni - FC02U - Funzioni di Polizia Locale*".

La stima del fabbisogno standard è stata effettuata attraverso un modello di funzione di spesa in cui la popolazione residente al 31 dicembre 2013 rappresenta la variabile relativa al *gruppo client* (M) e il principale indicatore di domanda.

Sulla base dei dati contenuti nei Certificati Consuntivi relativi all'annualità 2013, i servizi di *Polizia Locale* rappresentano, per i comuni delle RSO, l'8,03% della spesa corrente impegnata nel Certificato Consuntivo complessivamente per le sei funzioni fondamentali.

Dall'analisi di tali dati raccolti nel *Quadro B* del questionario FC10U risulta che l'84,87% dei comuni rispondenti eroga i servizi relativi alla funzioni di *Polizia Locale*, mentre il 15,13% dichiara di non svolgere queste funzioni. Dei comuni che offrono il servizio, il 58,93% opta per una gestione diretta e il rimanente 41,07% ricorre a varie forme di gestione associata (convenzione, Unione di comuni/Comunità montana, consorzio e forme di gestione mista).

Nella **Tabella 5.1** è riportato il dettaglio della distribuzione dei comuni per forma di gestione, classe dimensionale e regione.

In particolare, osservando la distribuzione per classe dimensionale, si rileva che, la percentuale di comuni che svolge il servizio in gestione diretta aumenta all'aumentare della popolazione passando dal 37,92% nei comuni con popolazione inferiore a 500 abitanti all'86,11% nei comuni con oltre 100.000 abitanti. La percentuale di comuni che opera in gestione associata, invece, diminuisce all'aumentare della popolazione (dal 62,08% nei comuni al di sotto dei 500 abitanti, a circa il 13,89% nei comuni con oltre 100.000 abitanti). Nella distribuzione territoriale, il 72,87% dei comuni del sud, il 59,53% dei comuni del centro e il 37,20% dei comuni del nord dichiara di svolgere il servizio in gestione diretta. Invece, i comuni che dichiarano di svolgere il servizio attraverso una forma associata sono il 46,92% dei comuni del nord, il 29,99% dei comuni del centro e l'11,10% dei comuni del sud.



## Polizia Locale

Tabella 5.1: Distribuzione dei comuni per forma di gestione, classe dimensionale e regione - Polizia Locale

Classe dimensionale	Comune che non svolge il servizio		Comune che svolge il servizio in gestione diretta		Forme di gestione								Totale
					Comune che svolge il servizio in unione/comunità montana		Comune che svolge il servizio in consorzio		Comune che svolge il servizio in convenzione		Comune che svolge il servizio in gestione associata mista		
	Num.	%	Num.	%	Num.	%	Num.	%	Num.	%	Num.	%	
Meno di 500 abitanti	301	47,93	124	19,75	37	5,89	2	0,32	161	25,64	3	0,48	628
500 – 999 abitanti	238	29,35	273	33,66	73	9,00	4	0,49	216	26,63	7	0,86	811
1.000 – 1.999 abitanti	166	14,41	509	44,18	101	8,77	7	0,61	364	31,60	5	0,43	1.152
2.000 – 2.999 abitanti	71	9,61	350	47,36	62	8,39	12	1,62	240	32,48	4	0,54	739
3.000 – 4.999 abitanti	52	6,18	461	54,82	48	5,71	14	1,66	264	31,39	2	0,24	841
5.000 – 9.999 abitanti	46	5,06	576	63,37	69	7,59	17	1,87	200	22,00	1	0,11	909
10.000 – 19.999 abitanti	31	5,46	397	69,89	42	7,39	6	1,06	89	15,67	3	0,53	568
20.000 – 59.999 abitanti	9	2,78	268	82,72	8	2,47	4	1,23	34	10,49	1	0,31	324
60.000 – 99.999 abitanti	2	3,92	42	82,35	1	1,96	1	1,96	5	9,80			51
Oltre 100.000 abitanti	1	2,70	31	83,78					5	13,51			37
<b>Regione</b>													
Piemonte	286	26,53	380	35,25	100	9,28	2	0,19	306	28,39	4	0,37	1.078
Lombardia	160	11,19	559	39,09	104	7,27	24	1,68	566	39,58	17	1,19	1.430
Veneto	36	6,78	199	37,48	39	7,34	39	7,34	215	40,49	3	0,56	531
Liguria	24	11,16	79	36,74					112	52,09			215
Emilia-Romagna	58	19,53	104	35,02	71	23,91	2	0,67	61	20,54	1	0,34	297
Toscana	21	8,40	126	50,40	68	27,20			34	13,60	1	0,40	250
Umbria	3	3,41	51	57,95					34	38,64			88
Marche	18	8,22	107	48,86	24	10,96			70	31,96			219
Lazio	51	15,45	244	73,94	22	6,67			13	3,94			330
Abruzzo	55	20,07	147	53,65	11	4,01			61	22,26			274
Molise	30	24,79	74	61,16					17	14,05			121
Campania	59	12,02	402	81,87					30	6,11			491
Puglia	13	5,78	203	90,22					9	4,00			225
Basilicata	8	6,30	94	74,02					25	19,69			127
Calabria	95	24,74	262	68,23	2	0,52			25	6,51			384
<b>Totale complessivo</b>	<b>917</b>	<b>15,13</b>	<b>3.031</b>	<b>50,02</b>	<b>441</b>	<b>7,28</b>	<b>67</b>	<b>1,11</b>	<b>1.578</b>	<b>26,04</b>	<b>26</b>	<b>0,43</b>	<b>6.060</b>

## 5.2 LA DEFINIZIONE DEL CAMPIONE DI RIFERIMENTO E DELLA RELATIVA SPESA STORICA

La stima dei fabbisogni standard è stata effettuata su un campione di riferimento costruito attraverso un'analisi di coerenza sui dati raccolti con il questionario. I comuni che presentano valori anomali sono stati esclusi dal campione in modo da evitare distorsioni nella stima dei coefficienti della funzione spesa. A seguito di tale analisi, in totale, sono stati esclusi dal campione 2.559 Enti Locali che presentavano una o più anomalie elencate nella **Tabella 5.2** di seguito riportata.

Dalla tabella emerge che, ad esempio, 1.622 enti sono stati scartati per incoerenza nella riclassificazione della spesa complessiva delle funzioni fondamentali, 529 per una spesa corrente ai fini dei fabbisogni standard nulla e 303 per indicazione da parte del comune di un'Unione/Comunità montana che non ha chiuso il questionario.

La distribuzione dei comuni ritenuti buoni per l'analisi è riportata nella **Tabella 5.3**, da cui emerge che il campione di riferimento si compone di 3.501 comuni, pari al 52,25% del totale dei comuni delle RSO.

Nella distribuzione per classe dimensionale si osserva che tale percentuale aumenta all'aumentare della classe dimensionale passando dal 25,63% nei comuni con meno di 500 abitanti al 78,38% nei comuni oltre i 100.000 abitanti.

Nella suddivisione per area territoriale, invece, si vince che sono inclusi nel campione di riferimento il



## Polizia Locale

56,16% dei comuni del nord, il 49,90% dei comuni del centro e il 45,03% dei comuni del sud.

Tabella 5.2: Motivi di scarto dei comuni dal campione di riferimento - Polizia Locale

Descrizione	N°
Anomalia Costo medio del lavoro per addetto T42 - servizio POLIZIA	282
Anomalia dell'Unione di appartenenza	122
Scarto 1 - Spesa corrente primaria riclassificata pari a zero e il comune capofila e/o l'Unione ha dichiarato di ricevere entrate	41
Scarto 2 - Spesa corrente primaria riclassificata pari a zero e dichiarazione di svolgimento delle funzioni di Polizia Locale nel quadro M	110
Scarto 3 - Spesa corrente Certificato Consuntivo riclassificata di tutte le funzioni (fondamentali e non) INCOERENTE con la corrispondente voce di spesa complessiva indicata nel Certificato Consuntivo (quadro 4 rigo 188)	1.622
Scarto 3A - Spesa corrente CC riclassificata di tutte le funzioni COERENTE con la corrispondente voce di spesa complessiva indicata nel Certificato Consuntivo (quadro 4 rigo 188) e funzioni non fondamentali superiori al 50% della spesa complessiva	22
Scarto 4 - Fondo di Solidarietà Comunale riportato nelle voci del questionario FC10U	142
Scarto 4A - Uno dei motivi di NON COERENZA tra la spesa corrente CC (quadro 4 rigo 188) e la somma di T28 e S35 col. 14 potrebbe derivare dall'errata contabilizzazione del Fondo di Solidarietà Comunale nel questionario	24
Scarto 5 - Spesa corrente primaria riclassificata maggiore di zero e spesa corrente netta riclassificata minore uguale a zero	26
Spesa corrente ai fini dei fabbisogni standard pari a zero	529
Assenza del costo del lavoro interno in caso di gestione diretta	74
Scarto FA1 - Comune che indica l'Unione ma quest'ultima non ha chiuso il questionario	303
Scarto FA3 - Comune che indica il capofila di una convenzione ma quest'ultimo non ha chiuso il questionario	65
<b>Sintesi finale</b>	<b>N°</b>
Numero di comuni INCLUSI nel campione di riferimento	3.501
Numero di comuni NON INCLUSI nel campione di riferimento	2.559
Numero di comuni NON rispondenti al questionario	640

Tabella 5.3: Distribuzione dei comuni inclusi nel campione di riferimento per classe dimensionale e per regione - Polizia Locale

Classi dimensionali	Totale comuni	Comuni inclusi nel campione	
		Valore assoluto	Valore %
Meno di 500 abitanti	718	184	25,63
500 – 999 abitanti	899	345	38,38
1.000 – 1.999 abitanti	1.271	601	47,29
2.000 – 2.999 abitanti	806	439	54,47
3.000 – 4.999 abitanti	943	578	61,29
5.000 – 9.999 abitanti	1.011	635	62,81
10.000 – 19.999 abitanti	618	417	67,48
20.000 – 59.999 abitanti	346	235	67,92
60.000 – 99.999 abitanti	51	38	74,51
Oltre 100.000 abitanti	37	29	78,38
<b>Regione</b>			
Piemonte	1.206	548	45,44
Lombardia	1.544	966	62,56
Veneto	581	385	66,27
Liguria	235	114	48,51
Emilia-Romagna	348	185	53,16
Toscana	287	135	47,04
Umbria	92	64	69,57
Marche	239	138	57,74
Lazio	378	160	42,33
Abruzzo	305	132	43,28
Molise	136	65	47,79
Campania	551	264	47,91
Puglia	258	140	54,26
Basilicata	131	51	38,93
Calabria	409	154	37,65
<b>Totale complessivo</b>	<b>6.700</b>	<b>3.501</b>	<b>52,25</b>

Da ultimo, è importante precisare che il campione di regressione utilizzato per le stime è risultato più piccolo del campione di riferimento a seguito dello scarto di 949 enti rilevati come *outliers*.




## Polizia Locale

La **Tabella 5.4** riporta la composizione della spesa corrente di riferimento per il calcolo dei fabbisogni standard corrispondente alla variabile dipendente del modello.

Dalla tabella si evince come i comuni rispondenti al questionario abbiano sostenuto una *Spesa corrente da Certificato Consuntivo riclassificata* di 2.709.110.041 euro; se si considerano solo i comuni inclusi nel campione di riferimento questo valore scende a 2.122.630.054 euro, pari a 59,39 euro procapite.

Per i comuni inclusi nel campione di riferimento, al termine delle operazioni di rettifica e delle nettizzazioni, si ottiene una *Spesa corrente di riferimento per il calcolo dei fabbisogni standard* pari a 2.115.849.212 euro, corrispondente a 59,20 euro procapite.






## Polizia Locale

Tabella 5.4: Voci totali della spesa corrente di riferimento per il calcolo dei fabbisogni standard - Polizia Locale

Voci questionario	Descrizione	Comuni rispondenti	Comuni nel campione di riferimento	Comuni nel campione di riferimento Valori procapite
T28	Spese totali per il personale (al netto del trattamento accessorio impegnato nell'esercizio successivo, ma di competenza del 2013)	2.097.679,693	1.662.013.713	46,50
+ S35	Spese correnti totali diverse da quelle relative al personale	611.430.348	460.616.340	12,89
=	SPESA CORRENTE DA CERTIFICATO CONSUNTIVO RICLASSIFICATA	2.709.110.041	2.122.630.054	59,39
+ T34	Trattamento accessorio impegnato nell'esercizio successivo, ma di competenza de 2013	9.579.530	8.417.349	0,24
- (T02 + T04 + T20 + T22)	Spese correnti per il personale di competenza di anni precedenti	10.393.272	9.002.343	0,25
- S30	Interessi passivi e oneri finanziari diversi	5.133.545	4.076.896	0,11
=	SPESA CORRENTE PRIMARIA RICLASSIFICATA	2.703.162.753	2.117.968.164	59,26
+ S31	Interessi passivi sostenuti per finanziamenti per l'acquisto e la manutenzione di mezzi strumentali e infrastrutture tecnologiche	1.786.379	1.732.101	0,05
+ S32	Interessi passivi sostenuti per finanziamenti per l'acquisto e la manutenzione di fabbricati	1.827.606	1.496.759	0,04
+ X21	Entrate relative ai servizi forniti da altri soggetti e NON riportate nel Quadro 2 del proprio Certificato Consuntivo	129.635	62.550	0,00
=	SPESA CORRENTE LORDA RICLASSIFICATA	2.706.906.373	2.121.259.573	59,35
- T38	Entrate per rimborsi ricevuti per il personale in convenzione (ai sensi degli artt. 13 e 14 del CCNL 22/01/04)	3.027.561	2.201.618	0,06
- T39	Entrate per rimborsi ricevuti per personale comandato presso altre Amministrazioni	11.474.296	5.566.246	0,16
- T40	Entrate per rimborsi ricevuti per personale distaccato presso altre Amministrazioni	1.628.848	705.733	0,02
- S28	Debiti fuori bilancio, al netto delle spese per il ripiano di perdite o per l'aumento di capitale in partecipazioni (solo se contabilizzate nel Quadro 4 negli interventi da 2 a 5)	528.853	328.290	0,01
- S29	Calamità naturali (solo se contabilizzate nel Quadro 4 negli interventi da 2 a 5)	49.023	31.500	0,00
- X01	Entrate per rimborsi e/o Utili netti ricevuti da soggetti (agenzie, consorzi, fondazioni, società, etc.) partecipati dall'ente cui è stato esternalizzato il servizio	7.073.371	4.407.816	0,12
- X08	Entrate relative ai servizi erogati a favore di altri enti (comuni, Unioni di comuni, Comunità montane, consorzi, convezioni e altre forme di gestione associata)	14.480.354	10.715.042	0,30
- X18	Entrate relative ai servizi erogati a favore di altri derivanti da contributi degli Enti Locali	282.935	149.943	0,00
- X20	Entrate da utenza dei NON RESIDENTI riportate nel Quadro 2 del proprio Certificato Consuntivo	9.192.630	2.106.663	0,06
- X22	Entrate relative ai servizi forniti da altri soggetti, derivanti da utenza dei NON RESIDENTI NON riportate nel Quadro 2 del proprio Certificato Consuntivo	0	0	0,00
=	SPESA CORRENTE NETTA RICLASSIFICATA	2.659.168.502	2.095.046.722	58,61
+	QUOTA DELLA SPESA DELL'UNIONE/COMUNITA' MONTANA ECCEDENTE I TRASFERIMENTI RICEVUTI DAI COMUNI	30.909.128	20.802.490	0,58
+	RETTIFICHE DERIVANTI DA AZZERAMENTO DELLA SPESA CORRENTE NETTA RICLASSIFICATA NEGATIVA	4.874.302	0	0,00
=	SPESA CORRENTE DI RIFERIMENTO PER IL CALCOLO DEI FABBISOGNI STANDARD	2.694.951.932	2.115.849.212	59,20



Polizia Locale

---

### 5.3 LA DEFINIZIONE E LA STIMA DELLA FUNZIONE DI SPESA

La stima del fabbisogno standard dei servizi di polizia locale è stata effettuata attraverso una funzione di spesa. In linea con la struttura generale della funzione di spesa, l'intensità del servizio è misurata esclusivamente sulla base della domanda potenziale catturata dalle variabili di contesto della domanda e dal *gruppo client* rappresentato dalla popolazione residente.

La **Tabella 5.5** riporta le variabili incluse nel modello di funzione di spesa per la stima del fabbisogno standard. Le macro-variabili di riferimento sono quelle incluse nel modello (6) riportato nel capitolo "*La stima del modello e il calcolo dei fabbisogni standard*" (pag. 9).


In particolare, rientrano tra le variabili **X** le variabili di contesto legate alla domanda e all'offerta, alla tipologia di servizio offerto e ai fattori esogeni di carico. L'elenco si compone delle seguenti voci: la popolazione tra 60.000 e 1.000.000 abitanti, la densità abitativa, il numero medio di giornate annue di attività mercatale, gli stalli per la sosta a pagamento, le presenze turistiche, il numero di scuole, i visitatori dei musei, la lunghezza delle strade del comune, il numero di pendolari giornalieri entranti al netto degli uscenti, gli incidenti stradali rilevati<sup>1</sup>, gli occupati nel settore delle manifestazioni e dei servizi di alloggio e ristorazione, la dummy che identifica se il comune è classificato come litoraneo, le dummy che identificano la presenza del servizio di polizia armato e del servizio notturno, il totale delle querele e denunce ricevute e, infine, gli arresti, comunicazioni di notizie di reato, sequestri penali, trattamenti sanitario obbligatori eseguiti.

Tra le variabili **W** troviamo il costo medio del lavoro interno, la spesa media per l'uso dei veicoli e il livello delle locazioni immobiliari ad uso ufficio.

Infine, le variabili **Z** includono i differenziali di spesa relativi alla forma di gestione del servizio, invece, le variabili **T** si riferiscono ai differenziali di spesa regionali.

Nella **Tabella 5.5**, inoltre, sono riportate le formule di calcolo delle singole variabili e i valori medi registrati sia separatamente tra i comuni del campione di regressione sia nell'insieme dei comuni scartati dall'analisi.

<sup>1</sup> In fase di applicazione, la variabile *Incidenti stradali rilevati* è stata ricalcolata come valore minimo tra il dato ISTAT e il dato del questionario M165.



## Polizia Locale

Tabella 5.5: Variabili utilizzate nella stima dei fabbisogni standard - Polizia Locale

Tipologia	Variabile	Fonte e anno	Formula di calcolo	Statistiche descrittive		
				Media nel campione di regressione	Media fuori campione di regressione	Pr >  t
VARIABILI DI CONTESTO	Popolazione - Nodo tra 60.000 e 1.000.000 abitanti	Istat (2013)	Se la popolazione residente ha un valore superiore a 60.000 allora la variabile è pari al minor valore tra la popolazione residente - 60.000 e il valore di 940.000, altrimenti la variabile assume il valore 0	1.669,77390	1.059,56051	0,334215
	Densità abitativa (abitanti per Kmq)	Istat (2013)	Popolazione residente / Superficie totale (Km <sup>2</sup> )	430,93355	264,82689	< 0,0001
	Mercati (numero giornate annue)	Questionario (2013)	A09 / Popolazione residente	0,01387	0,02091	< 0,0001
	Stalli per la sosta a pagamento (numero)	Questionario (2013)	A11 / Popolazione residente	0,00755	0,00860	0,41601
	Presenze turistiche (comunalizzate)	Istat - Sose (2013)	[(Presenze di clienti (italiani e stranieri) negli esercizi alberghieri e complementari / 365) / Popolazione residente]. Le presenze turistiche vengono fornite a livello di circoscrizione dall'ISTAT, al fine di renderle fruibili a livello comunale il dato viene ripartito in proporzione al numero di posti letto in strutture alberghiere (fonte SOSE - Studi di Settore)	0,01376	0,01931	0,004379
	Numero di scuole <sup>(*)</sup>	Miur a.a. 2012/2013 e a.a. 2013/2014	(Scuole dell'infanzia statali + Scuole dell'infanzia non statali pubbliche + Scuole dell'infanzia private + Scuole primarie statali + Scuole primarie non statali pubbliche + Scuole primarie private + Scuole secondarie di 1° grado statali + Scuole secondarie di 1° grado non statali pubbliche + Scuole secondarie di 1° grado private + Scuole secondarie di 2° grado statali + Scuole secondarie di 2° grado non statali pubbliche + Scuole secondarie di 2° grado private) / Popolazione residente	0,00116	0,00140	< 0,0001
	Visitatori musei (numero)	Istat (2011)	[(Numero di ingressi ai musei non statali + Numero di ingressi ai musei statali) / 365] / Popolazione residente	0,00224	0,00296	0,473214
	Lunghezza delle strade del comune (Km)	Istat (2009)	Lunghezza delle strade del comune in Km / Popolazione residente	0,02858	0,05241	< 0,0001
	Numero di pendolari giornalieri entranti al netto degli uscenti	Istat (2011)	(Numero di pendolari giornalieri entranti nel comune - Numero di pendolari giornalieri uscenti) / Popolazione residente. Se la variabile assume un valore negativo è stata posta pari a 0	0,02341	0,02042	0,208696
	Incidenti stradali rilevati	Questionario (2013)	M165 / Popolazione residente	0,00170	0,00095	< 0,0001
Addetti manifestazioni, servizi di alloggio e ristorazione Comune Iitoraneo	Istat - Asia (2013)	(Addetti categoria Ateco I + Addetti categoria Ateco R) / Popolazione residente	0,02066	0,02240	0,014913	
Presenza servizio di polizia armato	Istat (2013)	Comune Iitoraneo	0,05995	0,06991	0,111139	
Presenza servizio di polizia notturno	Questionario (2013)	Se L12 > 0 allora Presenza servizio di polizia armato = 1, altrimenti assume il valore 0	0,54937	0,23746	< 0,0001	
Querele e denunce ricevute	Questionario (2013)	Se L13 > 0 allora Presenza servizio di polizia notturno = 1, altrimenti assume il valore 0	0,48903	0,21167	< 0,0001	
Arresti, Comunicazioni notizie di reato, sequestri penali, TSO eseguiti	Questionario (2013)	M169 / Popolazione residente	0,00085	0,00064	0,005462	
FATTORI ESOGENI DI CARICO	Questionario (2013)	(M166 + M167 + M168 + M174) / Popolazione residente	0,00135	0,00095	< 0,0001	

(\*) La variabile Numero di scuole è calcolata come media del numero di scuole dei due anni scolastici, effettuando la seguente ponderazione: (0,666666667 \* Annualità 2012/2013) + (0,333333333 \* Annualità 2013/2014)

## Polizia Locale


Tipologia	Variabile	Fonte e anno	Formula di calcolo	Statistiche descrittive	
				Media nel campione di regressione	Media fuori campione di regressione $P_r >  t $
PREZZI DEI FATTORI PRODUTTIVI	Costo medio del lavoro per addetto - Scostamento % dalla media	Questionario (2013)	(Costo medio del lavoro per addetto - Media nazionale del costo medio del lavoro per addetto) / Media nazionale del costo medio del lavoro per addetto*100	0,24112	-39,11401 < 0,0001
	Spesa media per l'uso del veicolo (assicurazioni e carburanti) <sup>(*)</sup> - Scostamento % dalla media	Questionario (2013)	[Spesa media per l'uso del veicolo (assicurazioni e carburante) - Media nazionale della Spesa media per l'uso del veicolo (assicurazioni e carburante)] *100 / Media nazionale della Spesa media per l'uso del veicolo (assicurazioni e carburante)	-4,63269	-62,06225 < 0,0001
	Livello delle locazioni immobiliari ad uso ufficio - Prezzo al mq (in euro) - Scostamento % dalla media	Agenzia delle Entrate (2013)	(Livello delle locazioni immobiliari ad uso ufficio in euro mensili al mq - Media nazionale del livello delle locazioni immobiliari ad uso ufficio in euro mensili al mq) / Media nazionale del livello delle locazioni immobiliari ad uso ufficio in euro mensili al mq*100	5,00110	-3,07686 < 0,0001

(\*) Per la variabile Spesa media per l'uso del veicolo, parte relativa alle spese per assicurazione e carburanti, sono state considerate le variabili "S10" e "S11" del questionario FC10U, ovvero le spese per assicurazione e carburante dei mezzi di servizio.

Tipologia	Variabile	Fonte e anno	Formula di calcolo	Statistiche descrittive	
				Media nel campione di regressione	Media fuori campione di regressione $P_r >  t $
FORME DI GESTIONE	Comuni con gestione associata in Unione di comuni/ Comunità montana	Questionario (2013)	Se il comune è in Unione di comuni/ Comunità montana allora la variabile è pari a 1, altrimenti assume il valore 0	0,07955	0,05738 0,000379
	Comuni con gestione associata in convenzione	Questionario (2013)	Se il comune è in convenzione tra comuni allora la variabile è pari a 1, altrimenti assume il valore 0	0,36716	0,15453 < 0,0001



Tipologia	Variabile	Fonte e anno	Variabili: $T_i$	Formula di calcolo	Statistiche descrittive		
					Media nel campione di regressione	Media fuori al campione di regressione	$P_r >  t $
TERRITORIALITA'	Regione - Piemonte	Istat (2013)		Se il comune è nella regione specificata allora la variabile è pari a 1, altrimenti assume il valore 0	0,15321	0,19648	< 0,0001
	Regione - Veneto	Istat (2013)		Se il comune è nella regione specificata allora la variabile è pari a 1, altrimenti assume il valore 0	0,11285	0,07064	< 0,0001
	Regione - Liguria	Istat (2013)		Se il comune è nella regione specificata allora la variabile è pari a 1, altrimenti assume il valore 0	0,03331	0,03616	0,537428
	Regione - Emilia Romagna	Istat (2013)		Se il comune è nella regione specificata allora la variabile è pari a 1, altrimenti assume il valore 0	0,06034	0,04677	0,015027
	Regione - Toscana	Istat (2013)		Se il comune è nella regione specificata allora la variabile è pari a 1, altrimenti assume il valore 0	0,04154	0,04364	0,680303
	Regione - Umbria	Istat (2013)		Se il comune è nella regione specificata allora la variabile è pari a 1, altrimenti assume il valore 0	0,02038	0,00964	0,000245
	Regione - Marche	Istat (2013)		Se il comune è nella regione specificata allora la variabile è pari a 1, altrimenti assume il valore 0	0,03997	0,03303	0,136929
	Regione - Lazio	Istat (2013)		Se il comune è nella regione specificata allora la variabile è pari a 1, altrimenti assume il valore 0	0,04114	0,06581	< 0,0001
	Regione - Abruzzo	Istat (2013)		Se il comune è nella regione specificata allora la variabile è pari a 1, altrimenti assume il valore 0	0,03252	0,05352	< 0,0001
	Regione - Molise	Istat (2013)		Se il comune è nella regione specificata allora la variabile è pari a 1, altrimenti assume il valore 0	0,01215	0,02531	0,000205
	Regione - Campania	Istat (2013)		Se il comune è nella regione specificata allora la variabile è pari a 1, altrimenti assume il valore 0	0,06387	0,09354	< 0,0001
	Regione - Puglia	Istat (2013)		Se il comune è nella regione specificata allora la variabile è pari a 1, altrimenti assume il valore 0	0,04389	0,03520	0,072669
	Regione - Basilicata	Istat (2013)		Se il comune è nella regione specificata allora la variabile è pari a 1, altrimenti assume il valore 0	0,01489	0,02242	0,030635
	Regione - Calabria	Istat (2013)		Se il comune è nella regione specificata allora la variabile è pari a 1, altrimenti assume il valore 0	0,03213	0,07883	< 0,0001



## Polizia Locale

La **Tabella 5.6** riporta le stime puntuali dei coefficienti della funzione di spesa ottenute con lo stimatore OLS su un campione di regressione pari a 2.552 Enti Locali. Inoltre, si riportano anche i coefficienti standardizzati<sup>2</sup> e le relative elasticità<sup>3</sup> rispetto ai valori medi delle singole variabili e della spesa.

**Tabella 5.6: Stime puntuali OLS dei coefficienti della funzione di spesa - Polizia Locale**

Tipologia	Descrizione Variabile	Stima OLS		Stima OLS standardizz.	Elasticità
		Coeff.	P-value		
	Intercetta	31,41106363	< 0,0001 ***	0,00000000	
VARIABILI DI CONTESTO	Popolazione - Nodo tra 60.000 e 1.000.000 abitanti	0,00005765	0,0005 **	0,07267489	0,00275787
	Densità abitativa (abitanti per Kmq) - Differenza dalla media (media = 328,09617162)	0,00172030	0,00117 **	0,06569139	0,02123887
	Mercati (numero giornate annue) - Procapite - Differenza dalla media (media = 0,01387449)	141,27796225	< 0,0001 ***	0,12295742	0,05615758
	Stalli per la sosta a pagamento (numero) - Procapite - Differenza dalla media (media = 0,00755354)	75,32285178	< 0,0001 ***	0,10446531	0,01630025
	Presenze turistiche (comunalizzate) - Procapite - Differenza dalla media (media = 0,01719802)	26,40944261	0,0264 **	0,07049003	0,01040919
	Numero di scuole - Procapite - Differenza dalla media (media = 0,00130831)	2.144,79711460	0,00276 **	0,07804402	0,07105402
	Visitori musei (numero) - Procapite - Differenza dalla media (media = 0,00268308)	65,92178506	0,028 **	0,05172706	0,00423035
	Lunghezza delle strade del comune (Km) - Procapite - Differenza dalla media (media = 0,04333408)	45,63331892	0,00873 **	0,07926752	0,03736924
	Numero di pendolari giornalieri entranti al netto dei pendolari uscenti - Procapite - Differenza dalla media (media = 0,02156050)	8,78059549	0,05805 *	0,03611538	0,00588948
	Incidenti stradali rilevati - Procapite - Differenza dalla media (media = 0,00170305)	2.099,16998271	< 0,0001 ***	0,22563457	0,10242169
	Addetti manifestazioni, servizi di alloggio e ristorazione - Procapite - Differenza dalla media (media = 0,02173512)	144,40821752	0,00011 **	0,16224215	0,08547021
	Comune litoraneo	6,69198287	< 0,0001 ***	0,08376811	19,17219066
	Presenza servizio di polizia armato	2,25925028	0,00138 **	0,05927211	6,47263718
	Presenza servizio di polizia notturno	1,61975891	0,01647 **	0,04269328	4,64052692
FATTORI ESOGENI DI CARICO	Querelle e denunce ricevute - Procapite - Differenza dalla media (media = 0,00085477)	424,40093944	0,00047 **	0,05637165	0,01039304
	Arresti, comunicazioni notizie di reato, sequestri penali, TSO eseguiti - Procapite - Differenza dalla media (media = 0,00134550)	508,94769226	0,0073 **	0,05055171	0,01961886
PREZZI DEI FATTORI PRODUTTIVI	Costo medio del lavoro per addetto - Scostamento % dalla media (media = 39.559,73000000)	0,08945962	< 0,0001 ***	0,07059725	0,25629726
	Spesa media per l'uso del veicolo (assicurazioni e carburanti) - Scostamento % dalla media (media = 1.997,66400000)	0,01130665	0,02923 **	0,03454921	0,03239298
	Livello delle locazioni immobiliari ad uso ufficio - Prezzo al mq (in euro) - Scostamento % dalla media (media = 4,49310900)	0,03864945	0,00012 **	0,08801849	0,11072871
FORME DI GESTIONE	Comuni con gestione associata in Unione di comuni/Comunità montana	-3,65278701	0,00296 **	-0,05211671	-10,46504905
	Comuni con gestione associata in convenzione	-0,16163340	0,81677	-0,00410819	-0,46307147
TERRITORIALITA'	Regione - Piemonte	2,94641726	0,0035 **	0,05959941	8,44133563
	Regione - Veneto	-5,30231182	< 0,0001 ***	-0,08846323	-15,19085376
	Regione - Liguria	4,05420270	0,06856 *	0,03835858	11,61508459
	Regione - Emilia Romagna	1,08190619	0,39718	0,01358431	3,09960622
	Regione - Toscana	1,82854360	0,22834	0,01923754	5,23868444
	Regione - Umbria	5,33121016	0,01497 **	0,03971555	15,27364603
	Regione - Marche	0,67400128	0,62828	0,00696157	1,93097940
	Regione - Lazio	8,60562474	< 0,0001 ***	0,09012746	24,65467731
	Regione - Abruzzo	7,41927826	0,00088 **	0,06939439	21,25585497
	Regione - Molise	2,50254335	0,45014	0,01445480	7,16965945
	Regione - Campania	11,74205193	< 0,0001 ***	0,15139410	33,64038173
	Regione - Puglia	4,99310923	0,00022 **	0,05393095	14,30504006
	Regione - Basilicata	11,11499951	< 0,0001 ***	0,07098179	31,84390843
Regione - Calabria	6,42246062	0,00123 **	0,05972002	18,40002311	
R <sup>2</sup>			0,4197		
N. di enti in regressione			2.552		

Gli Standard Error sono robusti per l'eteroschedasticità. \*\*\* = P-value < 0,0001, \*\* = 0,0001 <= P-value < 0,05, \* = 0,05 <= P-value < 0,10

In regressione, le variabili di contesto, i fattori esogeni di carico e i prezzi dei fattori produttivi sono inseriti in scostamento dalla media nazionale (si veda **Tabella 5.6**). Attraverso questa specificazione del modello, l'intercetta può essere interpretata dal punto di vista economico come la spesa standard procapite base pari a euro 31,41. Tale valore si riferisce al caso in cui il comune presenti tutte le variabili pari alla media nazionale escludendo gli effetti di congestione legati alla popolazione, la maggiore spesa identificata dalla dummy comune litoraneo e le dummy identificative della tipologia del servizio. La spesa standard procapite di ogni comune si discosterà verso l'alto o verso il basso, rispetto al valore base di euro 31,41, in proporzione allo scostamento dalla media nazionale delle variabili il cui effetto non è neutralizzato in fase di calcolo del fabbisogno. Il peso con cui ogni variabile incide nella differenziazione della spesa standard procapite comunale è identificato dal coefficiente stimato all'interno della funzione di spesa, così come riportato nella **Tabella 5.6**.

- 2 I coefficienti standardizzati sono calcolati dividendo i coefficienti stimati per il rapporto tra le deviazioni standard della variabile dipendente e del rispettivo regressore.  
 3 Le elasticità sono calcolate dividendo i coefficienti stimati per il rapporto tra le medie della variabile dipendente e del rispettivo regressore. Per le variabili dicotomiche il valore medio del regressore è stato sostituito dal valore unitario.



## Polizia Locale

Dai risultati delle stime si nota, inoltre, che la spesa standard procapite di ogni comune tiene conto anche della tipologia del servizio svolto, in quanto in presenza di servizio di polizia armato la spesa standard base cresce di 2,25 euro, mentre, in presenza di un servizio di polizia notturno la spesa standard base cresce di 1,61 euro.

#### 5.4 LE REGOLE SEGUITE PER IL CALCOLO DEI FABBISOGNI STANDARD

Il calcolo dei fabbisogni standard e l'assegnazione di un coefficiente di riparto ha riguardato tutti i comuni. I coefficienti di riparto dei singoli enti sono riportati nell'**Appendice H**.

La **Tabella 5.7** riporta le variabili relative al gruppo **W, Z e T** oggetto di normalizzazione e neutralizzazione nella fase di calcolo. In particolare, i valori obiettivo della variabile **W\*** sono stati individuati attribuendo ad ogni comune il valore mediano dei prezzi calcolato con riferimento alla regione e alla fascia di popolazione di appartenenza come riportato nell'**Appendice B (Tabelle B.2, B.5 e B.7)**. I valori dei vettori **Z\*** e **T\*** comportano, invece, la neutralizzazione dei differenziali di spesa relativi alle diverse scelte gestionali e alla collocazione geografica dei comuni.

Tabella 5.7: Modalità di calcolo delle variabili utilizzate nell'applicazione dei fabbisogni standard - Polizia Locale

Tipologia variabile indipendente	Descrizione variabile	Regola di applicazione
Variabili $W_i^*$	Costo medio del lavoro per addetto	Valore mediano relativo alla regione e alla fascia di popolazione di appartenenza (cfr. <b>Tabella B.2 - Appendice B</b> )
	Spesa media per l'uso del veicolo (assicurazioni e carburanti)	Valore mediano relativo alla regione e alla fascia di popolazione di appartenenza (cfr. <b>Tabella B.5 - Appendice B</b> )
	Livello delle locazioni immobiliari ad uso ufficio - Prezzo al mq (in euro)	Valore mediano relativo alla regione e alla fascia di popolazione di appartenenza (cfr. <b>Tabella B.7 - Appendice B</b> )
Variabili $Z_i^*$	Comuni con gestione associata in Unione di comuni / Comunità montana	$Z_{1i}^* = 0$
	Comuni con gestione associata in convenzione tra comuni	$Z_{2i}^* = 0$
Variabili $T_i^*$	Regioni	$T_{1i}^* = 0$

Per il calcolo corretto dei fabbisogni standard è stata effettuata un'analisi di normalità delle seguenti variabili indipendenti: Giornate annue di attività mercatale, Numero degli stalli per la sosta a pagamento, Numero di incidenti stradali rilevati, Querele e denunce ricevute e da ultimo il Totale degli arresti, delle comunicazioni di notizie di reato, dei sequestri penali e dei trattamenti sanitari obbligatori eseguiti.

Per ogni variabile oggetto di normalizzazione, una volta divisa per la popolazione residente, è stata calcolata la distribuzione percentilica considerando i comuni del campione di regressione escludendo i valori nulli. Dall'analisi della distribuzione è stato individuato nel 95° percentile il valore massimo consentito per il calcolo del fabbisogno standard. Di conseguenza, tutti i valori superiori a tale soglia sono stati riportati al valore massimo di riferimento.

In particolare, i valori massimi procapite di riferimento sono:

- 0,0498 per le giornate annue di attività mercatale;
- 0,1134 per il numero degli stalli per la sosta a pagamento;
- 0,0045 per il numero di incidenti stradali rilevati;
- 0,0111 per le querele e denunce ricevute;
- 0,0061 per il totale degli arresti, delle comunicazioni di notizie di reato, dei sequestri penali e dei trattamenti sanitari obbligatori eseguiti.






Polizia Locale

---

Da ultimo, per la variabile indipendente *Costo medio del lavoro per addetto* il valore mediano relativo alla regione e alla fascia di popolazione di appartenenza è stato calcolato escludendo i costi medi inferiori a 22.000 euro o superiori a 80.000 euro per addetto; invece per la variabile *Spesa media per l'uso del veicolo (assicurazioni e carburanti)* il valore mediano relativo alla regione e alla fascia di popolazione di appartenenza è stato calcolato escludendo gli estremi della distribuzione (5° percentile, pari a 470, 11 e 95° percentile, pari a 4.443, 72).



## 6

## LE FUNZIONI DI VIABILITA' E TERRITORIO

## 6.1 L'AMBITO DI RIFERIMENTO E LE FORME DI GESTIONE

Il presente capitolo si riferisce ai *Servizi di pubblica utilità* che comprendono: il servizio di *Viabilità, circolazione stradale e Illuminazione pubblica*, volto a garantire la fruibilità della rete stradale all'interno del comune e i servizi di *Urbanistica e gestione del territorio*, di *Protezione civile* e di *Tutela ambientale del verde e altri servizi ad esso relativi*. Per una descrizione generale dei servizi si rinvia alle note metodologiche "*Determinazione dei fabbisogni standard per i comuni - FC04A- Funzioni nel campo della viabilità*" e "*Determinazione dei fabbisogni standard per i comuni - FC05A- Funzioni riguardanti la gestione del territorio e dell'ambiente al netto dello Smaltimento rifiuti*".

La stima del fabbisogno standard è stata effettuata attraverso un modello di funzione di spesa in cui la popolazione residente al 31 dicembre 2013 rappresenta la variabile relativa al *gruppo client* (M) e il principale indicatore di domanda.

Sulla base dei dati contenuti nei Certificati Consuntivi relativi all'annualità 2013, i servizi di pubblica utilità rappresentano, per i comuni delle RSO, il 12,81% della spesa corrente impegnata nel Certificato Consuntivo complessivamente per le sei funzioni fondamentali.

Nella **Tabella 6.1** è riportata la distribuzione dei comuni per forma di gestione e per servizio. Il dettaglio delle distribuzioni dei comuni per forma di gestione, classe dimensionale e regione, invece, è riportato nell'**Appendice A (Tabelle da A.11 a A.12)**.


Per quanto concerne i servizi della funzione di *Viabilità*, l'87,05% dei comuni rispondenti dichiara di svolgere il servizio, di cui il 95,36% in gestione diretta e il rimanente 4,64% in gestione associata. Invece, per quanto concerne le attività relative al *Territorio* la percentuale di comuni rispondenti, che dichiara di svolgere il servizio è il 77,39%, di cui il 63,84% in gestione diretta e il rimanente 36,16% in gestione associata. Di conseguenza, il 12,95% per la *Viabilità* e il 22,61% per il *Territorio* dei comuni dichiara di non svolgere il servizio.

Tabella 6.1: Distribuzione dei comuni per forma di gestione e per servizio - Viabilità e Territorio

Tipologia di servizio	Comune che non svolge il singolo servizio		Comune che svolge il servizio in gestione diretta		Forme di gestione							
					Comune che svolge il singolo servizio in unione/comunità montana		Comune che svolge il singolo servizio in consorzio		Comune che svolge il singolo servizio in convenzione		Comune che svolge il singolo servizio in gestione associata mista	
	Num.	%	Num.	%	Num.	%	Num.	%	Num.	%	Num.	%
Viabilità	785	12,95	5.030	83,00	149	2,46	14	0,23	81	1,34	1	0,02
Territorio	1.370	22,61	2.994	49,41	575	9,49	34	0,56	1.005	16,58	82	1,35

## 6.2 LA DEFINIZIONE DEL CAMPIONE DI RIFERIMENTO E DELLA RELATIVA SPESA STORICA

La stima dei fabbisogni standard è stata effettuata su un campione di riferimento costruito attraverso un'analisi di coerenza sui dati raccolti con il questionario. I comuni che presentano valori anomali sono stati esclusi dal campione in modo da evitare distorsioni nella stima dei coefficienti della funzione spesa. A seguito di tale analisi, in totale, sono stati esclusi dal campione 3.708 Enti Locali che presentavano una o più anomalie elencate nella **Tabella 6.2** di seguito riportata.



## Viabilità e Territorio

Tabella 6.2: Motivi di scarto dei comuni dal campione di riferimento- Viabilità e Territorio

Descrizione	N°
Anomalia Costo medio del lavoro per addetto T42 - servizio VIABILITÀ TERRITORIO	907
Anomalia dell'Unione di appartenenza	107
Scarto 1 - Spesa corrente primaria riclassificata pari a zero e il comune capofila e/o l'Unione ha dichiarato di ricevere entrate	41
Scarto 1A - Spesa corrente primaria riclassificata pari a zero NON plausibile per il servizio TERRITORIO VIABILITÀ	0
Scarto 2 - Spesa corrente primaria riclassificata pari a zero e dichiarazione di svolgimento del servizio TERRITORIO VIABILITÀ nel quadro M	418
Scarto 3 - Spesa corrente Certificato Consuntivo riclassificata di tutte le funzioni (fondamentali e non) INCOERENTE con la corrispondente voce di spesa complessiva indicata nel Certificato Consuntivo (quadro 4 rigo 188)	1.622
Scarto 3A - Spesa corrente CC riclassificata di tutte le funzioni COERENTE con la corrispondente voce di spesa complessiva indicata nel Certificato Consuntivo (quadro 4 rigo 188) e funzioni non fondamentali superiori al 50% della spesa complessiva	22
Scarto 4 - Fondo di Solidarietà Comunale riportato nelle voci del questionario FC10U	142
Scarto 4A - Uno dei motivi di NON COERENZA tra la spesa corrente CC (quadro 4 rigo 188) e la somma di T28 e S35 col. 14 potrebbe derivare dall'errata contabilizzazione del Fondo di Solidarietà Comunale nel questionario	24
Scarto 5 - Spesa corrente primaria riclassificata maggiore di zero e spesa corrente netta riclassificata minore uguale a zero	30
Spesa corrente ai fini dei fabbisogni standard pari a zero	667
Comune scartato per assenza del costo del lavoro interno in caso di gestione diretta	2.250
Scarto FA1 - Comune che indica l'Unione ma quest'ultima non ha chiuso il questionario	248
Scarto FA3 - Comune che indica il capofila di una convenzione ma quest'ultimo non ha chiuso il questionario	21
<b>Sintesi finale</b>	<b>N°</b>
Numero di comuni INCLUSI nel campione di regressione	2.352
Numero di comuni NON INCLUSI nel campione di regressione	3.708
Numero di comuni NON rispondenti al questionario	640

Dalla tabella emerge che, ad esempio, 2.250 enti sono stati scartati per mancata valorizzazione del costo del lavoro interno nonostante il servizio risulti gestito direttamente, 1.622 per incoerenza nella riclassificazione della spesa complessiva delle funzioni fondamentali e 907 per incoerenze nel calcolo del costo medio del lavoro interno.

Tabella 6.3: Distribuzione dei comuni inclusi nel campione di riferimento per classe dimensionale e per regione - Viabilità e Territorio

Classi dimensionali	Totale comuni	Comuni inclusi nel campione	
		Valore assoluto	Valore %
Meno di 500 abitanti	718	162	22,56
500 – 999 abitanti	899	236	26,25
1.000 – 1.999 abitanti	1.271	351	27,62
2.000 – 2.999 abitanti	806	274	34,00
3.000 – 4.999 abitanti	943	369	39,13
5.000 – 9.999 abitanti	1.011	417	41,25
10.000 – 19.999 abitanti	618	293	47,41
20.000 – 59.999 abitanti	346	190	54,91
60.000 – 99.999 abitanti	51	31	60,78
Oltre 100.000 abitanti	37	29	78,38
<b>Regione</b>			
Piemonte	1.206	428	35,49
Lombardia	1.544	655	42,42
Veneto	581	284	48,88
Liguria	235	84	35,74
Emilia-Romagna	348	189	54,31
Toscana	287	123	42,86
Umbria	92	55	59,78
Marche	239	111	46,44
Lazio	378	83	21,96
Abruzzo	305	68	22,30
Molise	136	39	28,68
Campania	551	109	19,78
Puglia	258	56	21,71
Basilicata	131	23	17,56
Calabria	409	45	11,00
<b>Totale complessivo</b>	<b>6.700</b>	<b>2.352</b>	<b>35,10</b>

La distribuzione dei comuni ritenuti buoni per l'analisi è riportata nella Tabella 6.3, da cui emerge che il



## Viabilità e Territorio

campione di riferimento si compone di 2.352 comuni, pari al 35,10% del totale dei comuni delle RSO. Nella distribuzione per classe dimensionale, si osserva che tale percentuale aumenta all'aumentare della classe dimensionale passando dal 22,56% nei comuni con meno di 500 abitanti al 78,38% nei comuni oltre i 100.000.

Nella suddivisione per area territoriale, invece, si evince che sono inclusi nel campione di riferimento il 41,90% dei comuni del nord, il 37,35% dei comuni del centro e il 18,99% dei comuni del sud.

Da ultimo, è importante precisare che il campione di regressione utilizzato per le stime è risultato più piccolo del campione di riferimento a seguito dello scarto di 251 enti rilevati come *outliers*.

La **Tabella 6.4** riporta la composizione della spesa corrente di riferimento per il calcolo dei fabbisogni standard corrispondente alla variabile dipendente del modello.


Dalla tabella si evince come i comuni rispondenti al questionario abbiano sostenuto una *Spesa corrente da Certificato Consuntivo riclassificata* di 4.681.532.172,86 euro; se si considerano solo i comuni inclusi nel campione di riferimento questo valore scende a 2.974.414.321,83 euro, pari a 102,80 euro procapite. Per i comuni inclusi nel campione di riferimento, al termine delle operazioni di rettifica e delle nettizzazioni, si ottiene una *Spesa corrente di riferimento per il calcolo dei fabbisogni standard* pari a 2.748.753.246,22 euro, corrispondente a 95,00 euro procapite.



## Viabilità e Territorio

Tabella 6.4: Voci totali della spesa corrente di riferimento per il calcolo dei fabbisogni standard - Viabilità e Territorio

Voci questionario	Descrizione	Comuni rispondenti	Comuni nel campione di riferimento	Comuni nel campione di riferimento Valori procapite
T28	Spese totali per il personale (al netto del trattamento accessorio impegnato nell'esercizio successivo, ma di competenza del 2013)	1.101.353.141	711.258.551	24,58
+ S35	Spese correnti totali diverse da quelle relative al personale	3.580.179.032	2.263.155.771	78,22
=	SPESA CORRENTE DA CERTIFICATO CONSUNTIVO RICLASSIFICATA	4.681.532.173	2.974.414.322	102,80
+ T34	Trattamento accessorio impegnato nell'esercizio successivo, ma di competenza del 2013	5.085.528	4.297.824	0,15
-(T02 + T04 + T20 + T22)	Spese correnti per il personale di competenze di anni precedenti	6.414.394	5.084.756	0,18
- S30	Interessi passivi e oneri finanziari diversi	476.211.012	303.672.861	10,50
=	SPESA CORRENTE PRIMARIA RICLASSIFICATA	4.203.992.295	2.669.954.529	92,28
+ S31	Interessi passivi sostenuti per finanziamenti per l'acquisto e la manutenzione di mezzi strumentali e infrastrutture tecnologiche	65.324.510	43.103.124	1,49
+ S32	Interessi passivi sostenuti per finanziamenti per l'acquisto e la manutenzione di fabbricati	111.537.144	56.324.022	1,95
+ X21	Entrate relative ai servizi forniti da altri soggetti e NON riportate nel Quadro 2 del proprio Certificato Consuntivo	80.147.593	79.980.816	2,76
=	SPESA CORRENTE LORDA RICLASSIFICATA	4.461.001.542	2.849.362.492	98,48
- T38	Entrate per rimborsi ricevuti per il personale in convenzione (ai sensi degli artt. 13 e 14 del CCNL 22/01/04)	1.106.178	588.590	0,02
- T39	Entrate per rimborsi ricevuti per personale comandato presso altre Amministrazioni	2.277.094	1.592.011	0,06
- T40	Entrate per rimborsi ricevuti per personale distaccato presso altre Amministrazioni	298.246	270.750	0,01
- S28	Debiti fuori bilancio, al netto delle spese per il ripiano di perdite o per l'aumento di capitale in partecipazioni (solo se contabilizzate nel Quadro 4 negli interventi da 2 a 5)	5.340.100	1.453.834	0,05
- S29	Calamità naturali (solo se contabilizzate nel Quadro 4 negli interventi da 2 a 5)	33.881.617	20.512.649	0,71
- X01	Entrate per rimborsi e/o Utili netti ricevuti da soggetti (agenzie, consorzi, fondazioni, società, etc.) partecipati dall'Ente cui è stato esternalizzato il servizio	68.177.603	61.726.565	2,13
- X08	Entrate relative ai servizi erogati a favore di altri Enti (Comuni, Unioni di comuni, Comunità montane, consorzi, convezioni e altre forme di gestione associata)	12.042.881	3.397.363	0,12
- X18	Entrate relative ai servizi erogati a favore di altri derivanti da contributi degli Enti Locali	1.233.917	874.020	0,03
- X20	Entrate da utenza dei NON RESIDENTI riportate nel Quadro 2 del proprio Certificato Consuntivo	20.950.684	17.261.054	0,60
- X22	Entrate relative ai servizi forniti da altri soggetti, derivanti da utenza dei NON RESIDENTI NON riportate nel Quadro 2 del proprio Certificato Consuntivo	115.989	12.539	0,0004
=	SPESA CORRENTE NETTA RICLASSIFICATA	4.315.577.234	2.741.673.117	94,76
+	QUOTA DELLA SPESA DELL'UNIONE/COMUNITA' MONTANA ECCEDENTE I TRASFERIMENTI RICEVUTI DAI COMUNI	11.250.923	7.080.129	0,24
+	RETTIFICHE DERIVANTI DA AZZERAMENTO DELLA SPESA CORRENTE NETTA RICLASSIFICATA NEGATIVA	2.213.919	0	0,00
=	SPESA CORRENTE DI RIFERIMENTO PER IL CALCOLO DEI FABBISOGNI STANDARD	4.329.042.076	2.748.753.246	95,00



### 6.3 LA DEFINIZIONE E LA STIMA DELLA FUNZIONE DI SPESA

La stima del fabbisogno standard dei servizi generali è stata effettuata attraverso una funzione di spesa. In linea con la struttura generale della funzione di spesa, l'intensità del servizio è misurata esclusivamente sulla base della domanda potenziale catturata dalle variabili di contesto della domanda e dal *gruppo client* rappresentato dalla popolazione residente.

La **Tabella 6.5** riporta le variabili incluse nel modello di funzione di spesa per la stima del fabbisogno standard. Le macro-variabili di riferimento sono quelle incluse nel modello (6) riportato nel capitolo "*La stima del modello e il calcolo dei fabbisogni standard*" (pag. 9).

In particolare, rientrano tra le variabili **X** le variabili di contesto legate alla domanda e all'offerta e ai fattori esogeni di carico. L'elenco si compone delle seguenti voci: la dummy che identifica la classificazione del comune come litoraneo, la superficie totale, la lunghezza delle strade del comune, il livello altimetrico del municipio, il numero di veicoli circolanti, il totale delle unità locali operanti nel territorio comunale, le presenze turistiche, gli stalli per la sosta a pagamento, il numero di punti luce mantenuti e il livello medio degli investimenti sostenuto negli anni 2010 – 2012 relativi ai servizi di *Viabilità*. Inoltre, al fine di cogliere i differenziali di spesa relativi alle diseconomie di scala, particolarmente evidenti nei piccoli comuni, è stata inserita tra i regressori la funzione inversa della popolazione residente.

Nel gruppo delle variabili **W** è risultata statisticamente significativa solo quella relativa al costo medio del lavoro interno dei servizi di viabilità.

Infine, le variabili **Z** includono i differenziali di spesa relativi alla forma di gestione del servizio, invece, le variabili **T** si riferiscono ai differenziali di spesa regionali.

Nella **Tabella 6.5**, inoltre, sono riportate le formule di calcolo delle singole variabili e i valori medi registrati sia separatamente tra i comuni del campione di regressione sia nell'insieme dei comuni scartati dall'analisi.



## Viabilità e Territorio

Tabella 6.5: Variabili utilizzate nella stima dei fabbisogni standard - Viabilità e Territorio

Tipologia	Variabile	Fonte e anno	Formula di calcolo	Statistiche descrittive		
				Media nel campione di regressione	Media fuori al campione di regressione	Pr >  t
VARIABILI DI CONTESTO	Popolazione residente - Funzione inversa	Istat (2013)	1/ Popolazione residente	0,00059	0,00110	< 0,0001
	Comune litoraneo	Istat (2013)	Se il comune è in zona litoranea allora la variabile è pari a 1, altrimenti assume il valore 0	0,05331	0,07197	0,004335
	Superficie totale (Km <sup>2</sup> )	Istat (2011)	Superficie totale (Km <sup>2</sup> ) / Popolazione residente	0,01285	0,02352	< 0,0001
	Lunghezza delle strade del comune (Km)	Istat (2009)	Lunghezza delle strade del comune (Km) / Popolazione residente	0,03303	0,04804	< 0,0001
	Livello altimetrico del Municipio	Istat (2013)	Livello altimetrico del Municipio al 2013	292,18372	360,16112	< 0,0001
	Numero totale di veicoli	ACI (2013)	(Autoveicoli circolanti + Motocicli circolanti + Autobus circolanti + Autocarri e motrici circolanti + Motocarri e motofurgoni circolanti + Rimorchi e semirimorchi circolanti) / Popolazione residente	0,84004	0,83322	0,021436
	Totale Unità locali Asia	Istat - Asia (2013)	(Unità locali categoria Ateco B + Unità locali categoria Ateco C + Unità locali categoria Ateco D + Unità locali categoria Ateco E + Unità locali categoria Ateco F + Unità locali categoria Ateco G + Unità locali categoria Ateco H + Unità locali categoria Ateco I + Unità locali categoria Ateco J + Unità locali categoria Ateco K + Unità locali categoria Ateco L + Unità locali categoria Ateco M + Unità locali categoria Ateco N + Unità locali categoria Ateco P + Unità locali categoria Ateco Q + Unità locali categoria Ateco R + Unità locali categoria Ateco S) / Popolazione residente	0,07318	0,06611	< 0,0001
	Presenze turistiche (comunalizzate)	Istat - Sose (2013)	[(Presenze di clienti (italiani e stranieri) negli esercizi alberghieri e complementari)/365] / Popolazione residente. Le presenze turistiche vengono fornite a livello di circoscrizione dall'ISTAT, al fine di renderle fruibili a livello comunale il dato viene ripartito in proporzione al numero di posti letto in strutture alberghiere (fonte SOSE - Studi di Settore)	0,01350	0,01889	0,008503
	Stalli per la sosta a pagamento	Questionario (2013)	Questionario (2013)	0,00779	0,00835	0,670555
	Punti luce mantenuti (*)	Questionario (2013)	Questionario (2013)	0,19030	0,20931	0,00597
Media degli interventi per investimenti (impegni) in conto capitale del Conto Consuntivo per gli anni 2010 - 2012 deflazionati (in euro)**	Conto Consuntivo (2010 - 2012)	Conto Consuntivo (2010 - 2012)	-30,62719	13,99164	< 0,0001	

(\*) La variabile M203 del questionario FCI016 è stata calcolata considerando la compilazione della sezione "Da parte del Comune" e della sezione "Da parte della forma associata", relativa alla gestione diretta e indiretta (esternalizzazioni), considerando le logiche di riproporzionamento riportate nel paragrafo "Comuni in forma associata".

(\*\*) Gli investimenti sono deflazionati in base agli indici dei prezzi al consumo (NIC senza tabacchi).






Viabilità e Territorio


Variabili $W_i$					
Tipologia	Variabile	Fonte e anno	Formula di calcolo	Statistiche descrittive	
				Media nel campione di regressione	Media fuori al campione di regressione
PREZZI DEI FATTORI PRODUTTIVI	Costo medio del lavoro per addetto - Scostamento % dalla media	Questionario (2013)	(Costo medio del lavoro per addetto - Media nazionale del costo medio del lavoro per addetto) / Media nazionale del costo medio del lavoro per addetto * 100	0,04354	-1,52490
					$Pr >  t $ 0,044205

Variabili $Z_i$					
Tipologia	Variabile	Fonte e anno	Formula di calcolo	Statistiche descrittive	
				Media nel campione di regressione	Media fuori al campione di regressione
FORME DI GESTIONE	Comuni con gestione associata in Unione di comuni/ Comunità montana - Viabilità	Questionario (2013)	Se il comune è in Unione di comuni/ Comunità montana per la funzione Viabilità allora la variabile è pari a 1, altrimenti assume il valore 0	0,03141	0,02122
	Comuni con gestione associata in convenzione - Viabilità	Questionario (2013)	Se il comune è in convenzione tra comuni per la funzione Viabilità allora la variabile è pari a 1, altrimenti assume il valore 0	0,01475	0,01263
	Comuni con gestione associata in Unione di comuni/ Comunità montana - Territorio	Questionario (2013)	Se il comune è in Unione di comuni/ Comunità montana per la funzione Territorio allora la variabile è pari a 1, altrimenti assume il valore 0	0,12280	0,09649
	Comuni con gestione associata in consorzio - Territorio	Questionario (2013)	Se il comune è consorzio tra comuni per la funzione Territorio allora la variabile è pari a 1, altrimenti assume il valore 0	0,01618	0,00682
	Comuni con gestione associata in convenzione - Territorio	Questionario (2013)	Se il comune è in convenzione tra comuni per la funzione Territorio allora la variabile è pari a 1, altrimenti assume il valore 0	0,24750	0,14069
					$Pr >  t $ 0,015041
					0,492986
					0,001513
					0,000509
					< 0,0001



## Viabilità e Territorio

Tipologia	Variabile	Fonte e anno	Formula di calcolo	Statistiche descrittive		
				Media nel campione di regressione	Media fuori al campione di regressione	$P_r >  t $
TERRITORIALITA'	Regione - Piemonte -	Istat (2013)	Se il comune è nella regione specificata allora la variabile è pari a 1, altrimenti assume il valore 0	0,17515	0,18221	0,48541
	Regione - Veneto	Istat (2013)	Se il comune è nella regione specificata allora la variabile è pari a 1, altrimenti assume il valore 0	0,12851	0,06762	< 0,0001
	Regione - Liguria	Istat (2013)	Se il comune è nella regione specificata allora la variabile è pari a 1, altrimenti assume il valore 0	0,03475	0,03523	0,921137
	Regione - Emilia Romagna	Istat (2013)	Se il comune è nella regione specificata allora la variabile è pari a 1, altrimenti assume il valore 0	0,08329	0,03762	< 0,0001
	Regione - Toscana	Istat (2013)	Se il comune è nella regione specificata allora la variabile è pari a 1, altrimenti assume il valore 0	0,05378	0,03783	0,002774
	Regione - Umbria	Istat (2013)	Se il comune è nella regione specificata allora la variabile è pari a 1, altrimenti assume il valore 0	0,02380	0,00913	< 0,0001
	Regione - Marche	Istat (2013)	Se il comune è nella regione specificata allora la variabile è pari a 1, altrimenti assume il valore 0	0,04950	0,02935	< 0,0001
	Regione - Lazio	Istat (2013)	Se il comune è nella regione specificata allora la variabile è pari a 1, altrimenti assume il valore 0	0,03284	0,06719	< 0,0001
	Regione - Abruzzo	Istat (2013)	Se il comune è nella regione specificata allora la variabile è pari a 1, altrimenti assume il valore 0	0,02999	0,05262	< 0,0001
	Regione - Molise	Istat (2013)	Se il comune è nella regione specificata allora la variabile è pari a 1, altrimenti assume il valore 0	0,01571	0,02240	0,071656
	Regione - Campania	Istat (2013)	Se il comune è nella regione specificata allora la variabile è pari a 1, altrimenti assume il valore 0	0,04426	0,09959	< 0,0001
	Regione - Puglia	Istat (2013)	Se il comune è nella regione specificata allora la variabile è pari a 1, altrimenti assume il valore 0	0,02285	0,04566	< 0,0001
	Regione - Basilicata	Istat (2013)	Se il comune è nella regione specificata allora la variabile è pari a 1, altrimenti assume il valore 0	0,00904	0,02435	< 0,0001
	Regione - Calabria	Istat (2013)	Se il comune è nella regione specificata allora la variabile è pari a 1, altrimenti assume il valore 0	0,02047	0,07958	< 0,0001



## Viabilità e Territorio

La **Tabella 6.6** riporta le stime puntuali dei coefficienti della funzione di spesa ottenute con lo stimatore OLS su un campione di regressione pari a 2.101 Enti Locali. Inoltre, si riportano anche i coefficienti standardizzati<sup>1</sup> e le relative elasticità<sup>2</sup> rispetto ai valori medi delle singole variabili e della spesa.


**Tabella 6.6: Stime puntuali OLS dei coefficienti della funzione di spesa - Viabilità e Territorio**

Tipologia	Descrizione Variabile	Stima OLS		Stima OLS standardizz.	Elasticità
		Coeff.	P-value		
	Intercetta	121,17991599	<,0001 ***	0,00000000	
VARIABILI DI CONTESTO	Popolazione residente - Funzione inversa	9,099,71984447	0,00028 **	0,13356588	0,04715100
	Comune Litoraneo	10,71607059	0,0686 *	0,03717927	9,40772315
	Superficie totale (Km <sup>2</sup> ) - Procapite - Differenza dalla media (media = 0,02017542)	1.021,56278931	<,0001 ***	0,31889846	0,11526521
	Lunghezza delle strade del comune - Procapite - Differenza dalla media (media = 0,04333408)	212,27108071	0,02554 **	0,12577071	0,06155938
	Livello altimetrico del Municipio - Differenza dalla media (media = 338,84462687)	0,03693140	<,0001 ***	0,14193775	0,09473288
	Numero totale di veicoli - Procapite - Differenza dalla media (media = 0,83535835)	37,74265042	0,00634 **	0,05594819	0,27834434
	Totale Unità locali - Procapite - Differenza dalla media (media = 0,06832984)	155,45769037	0,01565 **	0,04940736	0,09987451
	Presenze turistiche (comunalizzate) - Procapite - Differenza dalla media (media = 0,01719802)	158,42939662	<,0001 ***	0,11256101	0,01877596
	Stalli per la sosta a pagamento - Procapite - Differenza dalla media (media = 0,00778783)	239,79213553	<,0001 ***	0,09693153	0,01639458
	Punti luce mantenuti - Procapite - Differenza dalla media (media = 0,19030302)	33,99620128	0,00019 **	0,09352992	0,05679695
Investimenti (impegni) in conto capitale - Viabilità - Media deflazionata per il triennio 2010-2012 - Euro procapite - Scostamento % rispetto alla media (media = 111,84120000)	0,09021465	<,0001 ***	0,12694177	0,07920015	
PREZZI DEI FATTORI PRODUTTIVI	Costo medio del lavoro per addetto per la funzione Viabilità - Scostamento % dalla media (media = 35,089,20000000)	0,07966296	0,03706 **	0,02726907	0,06993674
FORME DI GESTIONE	Comuni con gestione associata in Unione di comuni/Comunità montana - Viabilità	11,27210799	0,06921 *	0,03036674	9,89587278
	Comuni con gestione associata in convenzione - Viabilità	-2,33733108	0,75377	-0,00435236	-2,05196145
	Comuni con gestione associata in Unione di comuni/Comunità montana - Territorio	1,10920279	0,68563	0,00562241	0,97377790
	Comuni con gestione associata in consorzio - Territorio	0,20531280	0,92086	0,00136843	0,18024573
	Comuni con gestione associata in convenzione - Territorio	-2,63457316	0,53559	-0,00513404	-2,31921262
TERRITORIALITA'	Regione - Piemonte	-1,04135508	0,72452	-0,00611309	-0,91421386
	Regione - Veneto	-2,58877067	0,33969	-0,01338008	-2,27270225
	Regione - Liguria	17,94309764	0,01198 **	0,05074950	15,75238737
	Regione - Emilia Romagna	18,63835015	<,0001 ***	0,07954146	16,36275505
	Regione - Toscana	0,07999633	0,98441	0,00027871	0,07022941
	Regione - Umbria	-0,59724819	0,92949	-0,00140592	-0,52432891
	Regione - Marche	8,59609832	0,11355	0,02879692	7,54658272
	Regione - Lazio	-20,48742120	<,0001 ***	-0,05639137	-17,98606915
	Regione - Abruzzo	5,61593301	0,49505	0,01479221	4,93027202
	Regione - Molise	-40,39248636	0,00363 **	-0,07756606	-35,46088333
	Regione - Campania	-8,39064144	0,07767 *	-0,02665369	-7,36621050
	Regione - Puglia	-21,86944774	<,0001 ***	-0,05046518	-19,19936119
	Regione - Basilicata	-39,60718031	<,0001 ***	-0,05790686	-34,77145694
Regione - Calabria	20,43583138	0,06322 *	0,04468771	17,94077804	
R <sup>2</sup>			0,6089		
N. di enti in regressione			2.101		

Gli Standard Error sono robusti per l'eteroschedasticità, \*\*\* = P-value < 0.0001, \*\* = 0.0001 <= P-value < 0.05, \* = 0.05 <= P-value < 0.10

In regressione, le variabili di contesto e i prezzi dei fattori produttivi sono inseriti in scostamento dalla media nazionale (si veda **Tabella 6.6**). Attraverso questa specificazione del modello l'intercetta può essere interpretata dal punto di vista economico come la spesa standard procapite base pari a euro 121,18. Tale valore si riferisce al caso in cui il comune presenti tutte le variabili pari alla media nazionale escludendo gli effetti legati alle economie di scala e agli incrementi di spesa relativi alla dummy che identifica i comuni litoranei. La spesa standard procapite di ogni comune si discosterà verso l'alto o verso il basso, rispetto al valore base di euro 121,18, in proporzione allo scostamento dalla media nazionale delle variabili in cui effetto non è neutralizzato in fase di calcolo del fabbisogno. Il peso con cui ogni variabile incide nella differenziazione della spesa standard procapite comunale è identificato dal coefficiente stimato all'interno della funzione di spesa, così come riportato nella **Tabella 6.6**.

- 1 I coefficienti standardizzati sono calcolati dividendo i coefficienti stimati per il rapporto tra le deviazioni standard della variabile dipendente e del rispettivo regressore.
- 2 Le elasticità sono calcolate dividendo i coefficienti stimati per il rapporto tra le medie della variabile dipendente e del rispettivo regressore. Per le variabili dicotomiche il valore medio del regressore è stato sostituito dal valore unitario.



## Viabilità e Territorio

## 6.4 LE REGOLE SEGUITE PER IL CALCOLO DEI FABBISOGNI STANDARD

Il calcolo dei fabbisogni standard e l'assegnazione di un coefficiente di riparto ha riguardato tutti i comuni. I coefficienti di riparto dei singoli enti sono riportati nell'Appendice H.

La Tabella 6.7 riporta le variabili relative al gruppo W, Z e T oggetto di normalizzazione e neutralizzazione nella fase di calcolo. In particolare, i valori obiettivo della variabile  $W^*$  sono stati individuati attribuendo ad ogni comune il valore mediano dei prezzi calcolato con riferimento alla regione e alla fascia di popolazione di appartenenza come riportato nell'Appendice B (Tabelle B.3). I valori dei vettori  $Z^*$  e  $T^*$  comportano, invece, la neutralizzazione dei differenziali di spesa relativi alle diverse scelte gestionali e alla collocazione geografica dei comuni.

Tabella 6.7: Modalità di calcolo delle variabili utilizzate nell'applicazione dei fabbisogni standard - Viabilità e Territorio

Tipologia variabile indipendente	Descrizione variabile	Regola di applicazione
Variabili $W_i^*$	Costo medio del lavoro per addetto	Valore mediano relativo alla regione e alla fascia di popolazione di appartenenza (cfr. Tabella B.3 - Appendice B)
Variabili $Z_i^*$	Comuni con gestione associata in Unione di comuni / Comunità montana - Viabilità	$Z_{1i}^* = 0$
	Comuni con gestione associata in convenzione tra comuni - Viabilità	$Z_{2i}^* = 0$
	Comuni con gestione associata in Unione di comuni / Comunità montana - Territorio	$Z_{3i}^* = 0$
	Comuni con gestione associata in consorzio tra comuni - Territorio	$Z_{4i}^* = 0$
	Comuni con gestione associata in convenzione tra comuni - Territorio	$Z_{5i}^* = 0$
Variabili $T_i^*$	Regioni	$T_{1i}^* = 0$

Da ultimo, per il calcolo corretto dei fabbisogni standard è stata effettuata un'analisi di normalità delle variabili relative al numero degli stalli per la sosta a pagamento e al numero di punti luce mantenuti.

Per ogni variabile oggetto di normalizzazione, una volta divisa per la popolazione residente, è stata calcolata la distribuzione percentilica per fascia di popolazione considerando i comuni del campione di regressione ad eccezione di quelli che presentavano valori nulli. Dall'analisi della distribuzione è stato individuato nel 90° percentile il valore massimo consentito per il calcolo del fabbisogno standard. Di conseguenza tutti i valori superiori a tale soglia sono stati riportati al valore massimo di riferimento. I valori massimi di riferimento sono riportati nelle tabelle che seguono.


Tabella 6.8: Valori di normalità della variabile Stalli per la sosta a pagamento

Classi dimensionali	Soglia massima
Meno di 2.000 abitanti	0,73
2.000 – 4.999 abitanti	0,16
5.000 – 9.999 abitanti	0,11
10.000 – 19.999 abitanti	0,06
20.000 – 59.999 abitanti	0,06
60.000 – 99.999 abitanti	0,07
Oltre 100.000 abitanti	0,08




Tabella 6.9: Valori di normalità della variabile Punti luce mantenuti

Classi dimensionali	Soglia massima
Meno di 500 abitanti	0,81
500 – 999 abitanti	0,59
1.000 – 1.999 abitanti	0,48
2.000 – 2.999 abitanti	0,38
3.000 – 4.999 abitanti	0,33
5.000 – 9.999 abitanti	0,27
10.000 – 19.999 abitanti	0,24
20.000 – 59.999 abitanti	0,22
60.000 – 99.999 abitanti	0,20
Oltre 100.000 abitanti	0,21



### Parte III

## Modello di stima - Funzione di spesa aumentata



## 7

LE FUNZIONI NEL CAMPO DEI TRASPORTI  
(TRASPORTO PUBBLICO LOCALE)

## 7.1 L'AMBITO DI RIFERIMENTO E LE FORME DI GESTIONE

Il presente capitolo si riferisce al servizio di *Trasporto pubblico locale* (TPL) volto a garantire ai cittadini il diritto alla mobilità grazie alla fornitura di mezzi di trasporto diversi dai veicoli propri dei cittadini. L'ufficio comunale si occupa della pianificazione e della gestione dei servizi con riferimento alla rete urbana, garantendo i collegamenti tra i principali punti di interesse comunali. Si precisa che, essendo tale funzione principalmente di competenza regionale, si considera come fabbisogno solo la parte integrativa svolta dai comuni. Per una descrizione generale della funzione si rinvia alla nota metodologica "*Determinazione dei fabbisogni standard per i comuni - FC04B - Funzioni nel campo dei trasporti*".

La stima del fabbisogno standard è stata effettuata attraverso un modello di funzione di spesa aumentata che permette di identificare attraverso specifiche variabili (**D**) i differenziali di spesa positivi relativi alla presenza e alla tipologia del servizio svolto lasciando, però, la misurazione dell'intensità del servizio alle variabili di contesto della domanda.

La variabile relativa al *gruppo client* (**M**) è rappresentata dalla popolazione residente al 31 dicembre 2013.


Sulla base dei dati contenuti nei Certificati Consuntivi relativi all'annualità 2013, il servizio di *TPL* rappresenta, per i comuni delle RSO, il 3,14% della spesa corrente impegnata nel Certificato Consuntivo complessivamente per le sei funzioni fondamentali.

Dall'analisi di tali dati raccolti nel *Quadro B* del questionario FC10U si evince che l'87,16% dei comuni rispondenti non eroga i servizi relativi al *TPL*, di conseguenza, solo il 12,84% offre il servizio, di cui circa il 73,01% opta per una gestione diretta e il rimanente 26,99% ricorre a varie forme di gestione associata (convenzione, consorzio, Unione di comuni/Comunità montana e forme di gestione mista).

Nella **Tabella 7.1** è riportato il dettaglio della distribuzione dei comuni per forma di gestione, classe dimensionale e regione.

In particolare, osservando la distribuzione per classe dimensionale, si rileva che, la maggior parte dei comuni con popolazione inferiore a 60.000 abitanti (88,18%) dichiara l'assenza del servizio; nei grandi comuni, invece, prevale l'erogazione del servizio in gestione diretta (95,83%).

Nella distribuzione territoriale, i comuni che non svolgono il servizio sono il 93,53% dei comuni del sud, l'87,41% dei comuni del nord e il 74,52% dei comuni del centro. Invece, il 21,98% dei comuni del centro, il 7,63% dei comuni del nord e il 6,29% dei comuni del sud dichiara di svolgere il servizio in gestione diretta.





TPL

Tabella 7.1: Distribuzione dei comuni per forma di gestione, classe dimensionale e regione - TPL

Classe dimensionale	Comune che non svolge il servizio		Comune che svolge il servizio in gestione diretta		Forme di gestione								Totale	
					Comune che svolge il servizio in unione/comunità montana		Comune che svolge il servizio in consorzio		Comune che svolge il servizio in convenzione		Comune che svolge il servizio in gestione associata mista			
	Num.	%	Num.	%	Num.	%	Num.	%	Num.	%	Num.	%		Num.
Meno di 500 abitanti	599	95,38	14	2,23	4	0,64	7	1,11	4	0,64				628
500 – 999 abitanti	763	94,08	23	2,84	4	0,49	16	1,97	5	0,62				811
1.000 – 1.999 abitanti	1.083	94,01	38	3,30	6	0,52	12	1,04	13	1,13				1.152
2.000 – 2.999 abitanti	670	90,66	46	6,22	5	0,68	7	0,95	11	1,49				739
3.000 – 4.999 abitanti	750	89,18	58	6,90	2	0,24	8	0,95	23	2,73				841
5.000 – 9.999 abitanti	793	87,24	72	7,92	2	0,22	18	1,98	23	2,53	1	0,11		909
10.000 – 19.999 abitanti	437	76,94	113	19,89			9	1,58	9	1,58				568
20.000 – 59.999 abitanti	171	52,78	135	41,67			10	3,09	8	2,47				324
60.000 – 99.999 abitanti	14	27,45	36	70,59					1	1,96				51
Oltre 100.000 abitanti	2	5,41	33	89,19			1	2,70	1	2,70				37
<b>Regione</b>														
Piemonte	961	89,15	43	3,99	6	0,56	27	2,50	40	3,71	1	0,09		1.078
Lombardia	1.310	91,61	71	4,97	3	0,21	6	0,42	40	2,80				1.430
Veneto	481	90,58	40	7,53			1	0,19	9	1,69				531
Liguria	159	73,95	53	24,65			3	1,40						215
Emilia-Romagna	193	64,98	64	21,55	2	0,67	38	12,79						297
Toscana	194	77,60	41	16,40	9	3,60	6	2,40						250
Umbria	67	76,14	20	22,73			1	1,14						88
Marche	172	78,54	39	17,81			3	1,37	5	2,28				219
Lazio	228	69,09	95	28,79	3	0,91	1	0,30	3	0,91				330
Abruzzo	259	94,53	14	5,11					1	0,36				274
Molise	117	96,69	4	3,31										121
Campania	477	97,15	12	2,44			2	0,41						491
Puglia	188	83,56	37	16,44										225
Basilicata	100	78,74	27	21,26										127
Calabria	376	97,92	8	2,08										384
<b>Totale complessivo</b>	<b>5.282</b>	<b>87,16</b>	<b>568</b>	<b>9,37</b>	<b>23</b>	<b>0,38</b>	<b>88</b>	<b>1,45</b>	<b>98</b>	<b>1,62</b>	<b>1</b>	<b>0,02</b>		<b>6.060</b>

## 7.2 LA DEFINIZIONE DEL CAMPIONE DI RIFERIMENTO E DELLA RELATIVA SPESA STORICA

La stima dei fabbisogni standard è stata effettuata su un campione di riferimento costruito attraverso un'analisi di coerenza sui dati raccolti con il questionario. I comuni che hanno presentato valori anomali sono stati esclusi dal campione in modo da evitare distorsioni nella stima dei coefficienti della funzione spesa. A seguito di tale analisi, in totale, sono stati esclusi dal campione 5.652 Enti Locali che presentavano una o più anomalie elencate nella **Tabella 7.2** di seguito riportata.

Dalla tabella emerge che, ad esempio, 4.643 enti sono stati scartati per spesa corrente ai fini dei fabbisogni standard nulla, 1.622 per incoerenza nella riclassificazione della spesa complessiva delle funzioni fondamentali e 625 per errori di compilazione nelle variabili C02 e C07 relative, rispettivamente, alla corretta identificazione del gestore e alla corretta rilevazione dei ricavi derivanti dalla vendita dei biglietti.

La distribuzione dei comuni ritenuti buoni per l'analisi è riportata nella **Tabella 7.3**, da cui emerge che il campione di riferimento si compone di 408 comuni, pari al 6,09% del totale dei comuni delle RSO. Nella distribuzione per classe dimensionale, si osserva che la più alta percentuale di comuni inclusi nel campione di riferimento si registra nelle classi dimensionali con popolazione superiore a 60.000 abitanti e nelle regioni del centro Italia, da cui si vince come la composizione del campione ricalca dal punto di vista dimensionale e territoriale la distribuzione del servizio lungo il territorio.



TPL

Tabella 7.2: Motivi di scarto dei comuni dal campione di riferimento - TPL


Descrizione	N°
Anomalia Costo medio del lavoro per addetto T42 - servizio TPL	40
Anomalia dell'Unione di appartenenza	9
Scarto 1 - Spesa corrente primaria riclassificata pari a zero e il comune capofila e/o l'Unione ha dichiarato di ricevere entrate	5
Scarto 2 - Spesa corrente primaria riclassificata pari a zero e dichiarazione di svolgimento del servizio TPL nel quadro M	135
Scarto 3 - Spesa corrente Certificato Consuntivo riclassificata di tutte le funzioni (fondamentali e non) INCOERENTE con la corrispondente voce di spesa complessiva indicata nel Certificato Consuntivo (quadro 4 rigo 188)	1.622
Scarto 3A - Spesa corrente CC riclassificata di tutte le funzioni COERENTE con la corrispondente voce di spesa complessiva indicata nel Certificato Consuntivo (quadro 4 rigo 188) e funzioni non fondamentali superiori al 50% della spesa complessiva	22
Scarto 4 - Fondo di Solidarietà Comunale riportato nelle voci del questionario FC10U	142
Scarto 4A - Uno dei motivi di NON COERENZA tra la spesa corrente CC (quadro 4 rigo 188) e la somma di T28 e S35 col. 14 potrebbe derivare dall'errata contabilizzazione del Fondo di Solidarietà Comunale nel questionario	24
Scarto 5 - Spesa corrente primaria riclassificata maggiore di zero e spesa corrente netta riclassificata minore o uguale a zero	5
Scarto 6 - Scarti relativi ad errori di compilazione delle variabili C02 (Col.1) e C07	625
Spesa corrente ai fini dei fabbisogni standard pari a zero	4.643
Assenza del costo del lavoro interno in caso di gestione diretta	553
Scarto FA1 - Comune che indica l'Unione ma quest'ultima non ha chiuso il questionario	19
Scarto FA3 - Comune che indica il capofila di una convenzione ma quest'ultimo non ha chiuso il questionario	2
<b>Sintesi finale</b>	<b>N°</b>
Numero di comuni INCLUSI nel campione di riferimento	408
Numero di comuni NON INCLUSI nel campione di riferimento	5.652
Numero di comuni NON rispondenti al questionario	640

Tabella 7.3: Distribuzione dei comuni inclusi nel campione di riferimento per classe dimensionale e per regione - TPL

Classi dimensionali	Totale comuni	Comuni inclusi nel campione	
		Valore assoluto	Valore %
Meno di 500 abitanti	718	9	1,25
500 – 999 abitanti	899	11	1,22
1.000 – 1.999 abitanti	1.271	32	2,52
2.000 – 2.999 abitanti	806	29	3,60
3.000 – 4.999 abitanti	943	56	5,94
5.000 – 9.999 abitanti	1.011	59	5,84
10.000 – 19.999 abitanti	618	85	13,75
20.000 – 59.999 abitanti	346	85	24,57
60.000 – 99.999 abitanti	51	23	45,10
Oltre 100.000 abitanti	37	19	51,35
<b>Regione</b>			
Piemonte	1.206	45	3,73
Lombardia	1.544	68	4,40
Veneto	581	44	7,57
Liguria	235	13	5,53
Emilia-Romagna	348	38	10,92
Toscana	287	52	18,12
Umbria	92	17	18,48
Marche	239	30	12,55
Lazio	378	42	11,11
Abruzzo	305	5	1,64
Molise	136	5	3,68
Campania	551	14	2,54
Puglia	258	22	8,53
Basilicata	131	11	8,40
Calabria	409	2	0,49
<b>Totale complessivo</b>	<b>6.700</b>	<b>408</b>	<b>6,09</b>

Da ultimo, è importante precisare che il campione di regressione utilizzato per le stime è risultato più piccolo del campione di riferimento a seguito dello scarto di 9 enti rilevati come *outliers*.

La **Tabella 7.4** riporta la composizione della spesa corrente di riferimento per il calcolo dei fabbisogni standard corrispondente alla variabile dipendente del modello.




TPL

Dalla tabella si evince come i comuni rispondenti al questionario abbiano sostenuto una *Spesa corrente da Certificato Consuntivo riclassificata* di 2.480.559.137 euro; se si considerano solo i comuni inclusi nel campione di riferimento questo valore scende a 1.898.096.373 euro, pari a 123,82 euro procapite. Per i comuni inclusi nel campione di riferimento, al termine delle operazioni di rettifica e delle nettizzazioni, si ottiene una *Spesa corrente di riferimento per il calcolo dei fabbisogni standard* pari a 2.786.754.894 euro, corrispondente a 181,80 euro procapite.

E' importante precisare che la spesa corrente di riferimento per il calcolo dei fabbisogni standard, al fine di poter condurre correttamente l'operazione di stima dei pesi delle variabili determinanti del fabbisogno standard, corrisponde ad una definizione di spesa lorda che approssima il costo totale di fornitura del servizio. Quest'ultimo, è in gran parte coperto da finanziamenti regionali o direttamente dai ricavi derivanti dalla vendita dei biglietti e degli abbonamenti.

In sede di assegnazione del fabbisogno standard, invece, la spesa complessiva di riferimento ritorna ad essere quella di pertinenza esclusiva dei comuni come rilevato dai Certificati Consuntivi del 2013 alla voce 122 del Quadro 4 (interventi da 1 a 5 e 7) al netto delle entrate registrate nella voce 235 del Quadro 2. Questa distinzione è importante ai fini della corretta assegnazione dei pesi con cui le singole funzioni fondamentali concorrono alla composizione del coefficiente di riparto complessivo.

Per maggiori dettagli circa la composizione del coefficiente di riparto complessivo e per maggiori dettagli circa i pesi assegnati alle singole funzioni fondamentali si rimanda all'**Appendice H**.



TPL

Tabella 7.4: Voci totali della spesa corrente di riferimento per il calcolo dei fabbisogni standard - TPL

Voci questionario	Descrizione	Comuni rispondenti	Comuni nel campione di riferimento	Comuni nel campione di riferimento Valori procapite
T28	Spese totali per il personale (al netto del trattamento accessorio impegnato nell'esercizio successivo, ma di competenza del 2013)	22.467.498	15.658.850	1,02
+ 535	Spese correnti totali diverse da quelle relative al personale	2.458.091.639	1.882.437.523	122,80
=	SPESA CORRENTE DA CERTIFICATO CONSUNTIVO RICLASSIFICATA	2.480.559.137	1.898.096.373	123,82
+ T34	Trattamento accessorio impegnato nell'esercizio successivo, ma di competenza del 2013	326.529	321.120	0,02
- (T02 + T04 + T20 + T22)	Spese correnti per il personale di competenza di anni precedenti	1.393.939	1.375.929	0,09
- 530	Interessi passivi e oneri finanziari diversi	121.563.182	98.251.739	6,41
+ max (C07, X21)	Massimo tra ricavi da biglietti e abbonamenti e entrate relative ai servizi forniti da altri soggetti e NON riportate nel Quadro 2 del proprio Certificato Consuntivo	1.220.201.820	1.077.438.971	70,29
=	SPESA CORRENTE PRIMARIA RICLASSIFICATA	3.578.130.365	2.876.228.796	187,63
+ 531	Interessi passivi sostenuti per finanziamenti per l'acquisto e la manutenzione di mezzi strumentali e infrastrutture tecnologiche	16.847.449	16.639.268	1,09
+ 532	Interessi passivi sostenuti per finanziamenti per l'acquisto e la manutenzione di fabbricati	21.188.328	2.343.981	0,15
=	SPESA CORRENTE LORDA RICLASSIFICATA	3.616.166.141	2.895.212.045	188,87
- T38	Entrate per rimborsi ricevuti per il personale in convenzione (ai sensi degli artt. 13 e 14 del CCNL 22/01/04)	0	0	0,00
- T39	Entrate per rimborsi ricevuti per personale comandato presso altre Amministrazioni	54.724	52.624	0,00
- T40	Entrate per rimborsi ricevuti per personale distaccato presso altre Amministrazioni	0	0	0,00
- S28	Debiti fuori bilancio, al netto delle spese per il ripiano di perdite o per l'aumento di capitale in partecipazioni (solo se contabilizzate nel Quadro 4 negli interventi da 2 a 5)	6.615.539	0	0,00
- S29	Calamità naturali (solo se contabilizzate nel Quadro 4 negli interventi da 2 a 5)	0	0	0,00
- X01	Entrate per rimborsi e/o Utili netti ricevuti da soggetti (agenzie, consorzi, fondazioni, società, etc.) partecipati dall'Ente cui è stato esternalizzato il servizio	26.003.170	22.574.819	1,47
- X08	Entrate relative ai servizi erogati a favore di altri Enti (comuni, Unioni di comuni, Comunità montane, consorzi, convenzioni e altre forme di gestione associata)	847.449	601.714	0,04
- X18	Entrate relative ai servizi erogati a favore di altri derivanti da contributi degli Enti Locali	4.500.781	4.406.662	0,29
- X20	Entrate da utenza dei NON RESIDENTI riportate nel Quadro 2 del proprio Certificato Consuntivo	45.053	37.816	0,00
- X22	Entrate relative ai servizi forniti da altri soggetti, derivanti da utenza dei NON RESIDENTI NON riportate nel Quadro 2 del proprio Certificato Consuntivo	80.794.475	80.794.475	5,27
=	SPESA CORRENTE NETTA RICLASSIFICATA	3.497.304.951	2.786.743.935	181,80
+	QUOTA DELLA SPESA DELL'UNIONE/COMUNITA' MONTANA ECCEDENTE I TRASFERIMENTI RICEVUTI DAI COMUNI	141.918	10.958	0,00
+	RETIFICHE DERIVANTI DA AZZERAMENTO DELLA SPESA CORRENTE NETTA RICLASSIFICATA NEGATIVA	105.022	0	0,00
=	SPESA CORRENTE DI RIFERIMENTO PER IL CALCOLO DEI FABBISOGNI STANDARD	3.497.551.891	2.786.754.894	181,80



TPL

### 7.3 LA DEFINIZIONE DELLE VARIABILI E LA STIMA DELLA FUNZIONE DI SPESA

La stima del fabbisogno standard del servizio di *TPL* è effettuata attraverso una funzione di spesa aumentata che, diversamente dal tradizionale modello di funzione di spesa, include tra i regressori un gruppo nuovo di variabili **D** al fine di cogliere i differenziali di spesa legati alla presenza/assenza del servizio o alla diversa tipologia di servizio svolto. In linea con la struttura generale della funzione di spesa, l'intensità del servizio è misurata sulla base della domanda potenziale catturata dalle variabili di contesto della domanda e dal *gruppo client* rappresentato dalla popolazione residente.

La **Tabella 7.5** riporta le variabili incluse nel modello di funzione di spesa per la stima del fabbisogno standard. Le macro-variabili di riferimento sono quelle incluse nel modello (8) riportato nel capitolo "*La stima del modello e il calcolo dei fabbisogni standard*" (pag. 9).


In particolare, rientrano tra le variabili **X** le variabili di contesto legate alla domanda e all'offerta. L'elenco si compone delle seguenti voci: la dummy che identifica se il comune è capoluogo di provincia, il numero di alunni di scuola secondaria di secondo grado e degli studenti universitari in sede, le presenze turistiche, la popolazione di anziani con oltre 65 anni e, da ultimo, il livello altimetrico del municipio e il prezzo medio della benzina rilevato a livello comunale.

Nell'insieme delle variabili **Z** sono elencati i differenziali di spesa relativi alla forma di gestione del servizio, invece, le variabili **T** si riferiscono ai differenziali di spesa regionali.

Infine, nel gruppo delle variabili **D**, che caratterizzano il modello della funzione di spesa aumentata, si elencano:

- una dummy volta alla identificazione della presenza del servizio che risulta valorizzata quando dalla compilazione del questionario FC10U emerge un numero di *Km percorsi* e/o un numero di *Passeggeri trasportati* maggiori di zero, tenendo conto anche dei valori attribuiti a seguito del meccanismo di riparto seguito nei casi di gestione associata;
- due variabili volte all'identificazione della tipologia del servizio svolto dal comune. La prima variabile, quella che identifica la presenza dei servizi di metro e/o tram è pari a uno quando almeno uno dei due servizi risulta presente dalla compilazione del questionario ed è pari a due quando entrambi i servizi risultano presenti dall'analisi delle informazioni riportate nel questionario. La seconda, invece, identifica i servizi di trasporto speciale e assume valore pari a uno quando in base ai dati riportati nel questionario almeno uno dei servizi di trasporto speciale risulta svolto dal comune. Per servizi di trasporto speciale s'intende il servizio urbano di navigazione, servizio con impianti a fune e il servizio filoviario. In applicazione, per entrambe le variabili appena descritte, è stata effettuata una forzatura a zero nel caso in cui la dummy che identifica la presenza dei *Km percorsi* e/o un numero di *Passeggeri trasportati* fosse pari a zero.

Nella **Tabella 7.5**, inoltre, sono riportate le formule di calcolo delle singole variabili e i valori medi registrati sia separatamente tra i comuni del campione di regressione sia nell'insieme dei comuni scartati dall'analisi.




TPL

Tabella 7.5: Variabili utilizzate nella stima dei fabbisogni standard - TPL


Tipologia	Variabile	Fonte e anno	Formula di calcolo	Variabili $X_i$		
				Statistiche descrittive		$Pr >  t $
				Media nel campione di regressione	Media fuori campione di regressione	
VARIABILI DI CONTESTO	Comune capoluogo di provincia	Istat (2013)	Se il comune corrisponde alla provincia allora la variabile è pari a 1, altrimenti è pari a 0	0,08020	0,00889	< 0,0001
	Alumni di scuola secondaria di secondo grado e studenti universitari iscritti nella sede del corso di studio	Miur a.a. 2012/2013 e a.a. 2013/2014	$[0,66666667 * \text{Totale alunni scuole secondarie di secondo grado annualità 2012/2013}] + [(1 - 0,66666667) * \text{Totale alunni scuole secondarie di secondo grado annualità 2013/2014}] + [\text{Studenti universitari iscritti nella sede del corso di studio}] / \text{Popolazione residente}$	0,03914	0,01325	< 0,0001
	Presenze turistiche (comunalizzate)	Istat - Sose (2013)	[(Presenze di clienti (italiani e stranieri) negli esercizi alberghieri e complementari/365) /Popolazione residente]. Le presenze turistiche vengono fornite a livello di circoscrizione dall'ISTAT, al fine di renderle fruibili a livello comunale il dato viene ripartito in proporzione al numero di posti letto in strutture alberghiere (fonte SOSE - Studi di Settore)	0,02918	0,01644	0,001449
	Popolazione di anziani oltre 65 anni	Istat (2013)	Popolazione di età superiore a 65 anni / Popolazione residente	0,22884	0,23578	0,02083
	Livello altimetrico del Municipio	Istat (2013)	Livello altimetrico del Municipio al 2013	254,70927	344,17235	< 0,0001
Prezzo medio comunale per Benzina - Scostamento % dalla media	Mise (Ult.Trim.2013)	(Prezzo medio comunale della benzina - media nazionale del Prezzo medio comunale per benzina)*100/media nazionale del Prezzo medio comunale per benzina	0,08204	0,87656	0,001981	

Tipologia	Variabile	Fonte e anno	Formula di calcolo	Variabili $Z_i$		
				Statistiche descrittive		$Pr >  t $
				Media nel campione di regressione	Media fuori campione di regressione	
FORME DI GESTIONE	Comuni con gestione associata in Unione di comuni / Comunità montana	Questionario (2013)	Se il comune è in un'Unione di comuni/Comunità montana allora la variabile è pari a 1, altrimenti assume il valore 0	0,00752	0,00353	0,210832
	Comuni con gestione associata in consorzio tra comuni	Questionario (2013)	Se il comune è in un consorzio allora la variabile è pari a 1, altrimenti assume il valore 0	0,05764	0,01148	< 0,0001
	Comuni con gestione associata in convenzione tra comuni	Questionario (2013)	Se il comune è in una convenzione di comuni allora la variabile è pari a 1, altrimenti assume il valore 0	0,04762	0,01396	< 0,0001



TPL

Tipologia	Variabile	Fonte e anno	Formula di calcolo	Statistiche descrittive		
				Media nel campione di regressione	Media fuori al campione di regressione	Pr >  t
TERRITORIALITA'	Regione - Piemonte	Istat (2013)	Se il comune è nella regione specificata allora la variabile è pari a 1, altrimenti assume il valore 0	0,10777	0,18457	0,000107
	Regione - Lombardia	Istat (2013)	Se il comune è nella regione specificata allora la variabile è pari a 1, altrimenti assume il valore 0	0,15539	0,23520	0,00024
	Regione - Liguria	Istat (2013)	Se il comune è nella regione specificata allora la variabile è pari a 1, altrimenti assume il valore 0	0,03258	0,03523	0,780174
	Regione - Emilia Romagna	Istat (2013)	Se il comune è nella regione specificata allora la variabile è pari a 1, altrimenti assume il valore 0	0,09524	0,04920	< 0,0001
	Regione - Toscana	Istat (2013)	Se il comune è nella regione specificata allora la variabile è pari a 1, altrimenti assume il valore 0	0,13033	0,03730	< 0,0001
	Regione - Umbria	Istat (2013)	Se il comune è nella regione specificata allora la variabile è pari a 1, altrimenti assume il valore 0	0,04261	0,01190	< 0,0001
	Regione - Marche	Istat (2013)	Se il comune è nella regione specificata allora la variabile è pari a 1, altrimenti assume il valore 0	0,07519	0,03317	< 0,0001
	Regione - Lazio	Istat (2013)	Se il comune è nella regione specificata allora la variabile è pari a 1, altrimenti assume il valore 0	0,10526	0,05332	< 0,0001
	Regione - Abruzzo	Istat (2013)	Se il comune è nella regione specificata allora la variabile è pari a 1, altrimenti assume il valore 0	0,01253	0,04761	0,001111
	Regione - Molise	Istat (2013)	Se il comune è nella regione specificata allora la variabile è pari a 1, altrimenti assume il valore 0	0,01253	0,02079	0,256652
	Regione - Campania	Istat (2013)	Se il comune è nella regione specificata allora la variabile è pari a 1, altrimenti assume il valore 0	0,03509	0,08522	0,000406
	Regione - Puglia	Istat (2013)	Se il comune è nella regione specificata allora la variabile è pari a 1, altrimenti assume il valore 0	0,05514	0,03745	0,075058
	Regione - Basilicata	Istat (2013)	Se il comune è nella regione specificata allora la variabile è pari a 1, altrimenti assume il valore 0	0,02757	0,01904	0,233079
	Regione - Calabria	Istat (2013)	Se il comune è nella regione specificata allora la variabile è pari a 1, altrimenti assume il valore 0	0,00501	0,06459	< 0,0001





TPL

Variabili D <sub>i</sub>						
Tipologia	Variabile	Fonte e anno	Formula di calcolo	Statistiche descrittive		
				Media nel campione di regressione	Media fuori al campione di regressione	
DUMMY CHE IDENTIFICANO IL SERVIZIO	Presenza / Assenza output TPL	Questionario (2013)	Se la somma delle variabili M186 e M189* è maggiore di zero e il comune è in forma associata, allora la variabile assume valore 1, altrimenti è pari a 0; se il comune non è in forma associata e la somma delle variabili M186 e M189 è pari a zero e (M186 (Col.1) + M186 (Col.2) + M186 (Col.3) + M186 (Col.4) + M186 (Col.5) + M186 (Col.6) + M189 (Col.1) + M189 (Col.2) + M189 (Col.3) + M189 (Col.4) + M189 (Col.5) + M189 (Col.6)) > 0 allora la variabile assume valore 1, altrimenti è pari a 0	0,72180	0,11950	< 0,0001
	Presenza / assenza del servizio metro e tram	Questionario (2013)	Se (C15 (Col.2) + C15 (Col.6)) > 0 allora dummy_metro=1; Se (C16 (Col.2) + C16 (Col.6)) > 0 allora dummy_tram=1; Se (dummy_metro + dummy_tram) > 0 allora la variabile assume valore 1 se solo una dummy è pari a 1, assume valore 2 se entrambe le dummy sono pari a 1, altrimenti è pari a 0	0,01754	0,00254	< 0,0001
	Presenza / assenza del servizio urbano navigazione, servizio impianti con fune e servizio filoviario	Questionario (2013)	Se (C17 (Col.2) + C17 (Col.6) + C18 (Col.2) + C18 (Col.6) + C19 (Col.2) + C19 (Col.6)) > 0 allora la variabile assume valore 1, altrimenti è pari a 0	0,02506	0,00460	< 0,0001

(\* Le variabili M186 e M189 del questionario FCI DU sono state calcolate considerando la compilazione della sezione "Da parte della firma associata", e della sezione "Da parte del Comune", relativa alla gestione diretta e indiretta (esternalizzazioni), considerando le logiche di riproporzionamento riportate nel paragrafo "Comuni in forma associata".



## TPL


Le **Tablelle 7.6, 7.7 e 7.8** riportano la distribuzione regionale, rispettivamente, della variabile utilizzata per identificare la presenza del servizio TPL sulla base dei *Km percorsi* e del *Numero di passeggeri* indicati nel questionario, della variabile che misura l'intensità del servizio in base alla presenza dei servizi di metro e/o tram e infine della variabile che identifica la presenza dei servizi speciali di trasporto.

**Tabella 7.6: Indicatore di intensità della dummy presenza del servizio (*Km percorsi, Numero di passeggeri*)**

Regione	Assenza di Km percorsi o Passeggeri trasportati	Presenza di Km percorsi o Passeggeri trasportati	Totale comuni
Piemonte	1.071	135	1.206
Lombardia	1.406	138	1.544
Veneto	513	68	581
Liguria	161	74	235
Emilia-Romagna	195	153	348
Toscana	185	102	287
Umbria	63	29	92
Marche	186	53	239
Lazio	246	132	378
Abruzzo	282	23	305
Molise	129	7	136
Campania	531	20	551
Puglia	211	47	258
Basilicata	90	41	131
Calabria	390	19	409
Totale	5.659	1.041	6.700

**Tabella 7.7: Indicatore di intensità della dummy presenza tipologia di servizio (metro, tram)**

Regione	Assenza di metro o tram	Presenza del servizio		Totale comuni con Presenza di Km percorsi o Passeggeri trasportati
		Metro o tram	Metro e tram	
Piemonte	132	2	1	135
Lombardia	134	3	1	138
Veneto	65	3	0	68
Liguria	73	1	0	74
Emilia-Romagna	153	0	0	153
Toscana	100	2	0	102
Umbria	29	0	0	29
Marche	53	0	0	53
Lazio	131	0	1	132
Abruzzo	23	0	0	23
Molise	7	0	0	7
Campania	18	1	1	20
Puglia	47	0	0	47
Basilicata	40	1	0	41
Calabria	19	0	0	19
Totale	1.024	13	4	1.041



TPL

Tabella 7.8: Indicatore di intensità della dummy presenza tipologia di servizio (servizio urbano di navigazione, servizio con impianti a fune e servizi filoviario)

Regione	Assenza del servizio	Presenza del servizio	Totale comuni con Presenza di Km percorsi o Passeggeri trasportati
Piemonte	133	2	135
Lombardia	134	4	138
Veneto	67	1	68
Liguria	68	6	74
Emilia-Romagna	147	6	153
Toscana	99	3	102
Umbria	28	1	29
Marche	53	0	53
Lazio	131	1	132
Abruzzo	20	3	23
Molise	7	0	7
Campania	19	1	20
Puglia	45	2	47
Basilicata	40	1	41
Calabria	19	0	19
Totale	1.010	31	1.041

La Tabella 7.9 riporta le stime puntuali dei coefficienti della funzione di spesa ottenute con lo stimatore OLS su un campione di regressione pari a 399 Enti Locali. Inoltre, si riportano i coefficienti standardizzati<sup>1</sup> e le relative elasticità<sup>2</sup> rispetto ai valori medi delle singole variabili e della spesa.

In regressione, le variabili di contesto e i prezzi dei fattori produttivi sono inseriti in scostamento dalla media nazionale (si veda **Tabella 7.9**). Attraverso questa specificazione del modello, l'intercetta può essere interpretata dal punto di vista economico come la spesa standard procapite base pari a euro 22,26. Tale valore si riferisce al caso in cui il comune presenti tutte le variabili pari alla media nazionale escludendo gli effetti di congestione legati alla popolazione identificati dalla dummy capoluogo di provincia che porta ad un incremento della spesa standard procapite base di 53,11 euro. La spesa standard procapite di ogni comune si discosterà verso l'alto o verso il basso, rispetto al valore base di euro 22,26, in proporzione allo scostamento dalla media nazionale delle variabili il cui effetto non è neutralizzato in fase di calcolo del fabbisogno. Il peso con cui ogni variabile incide nella differenziazione della spesa standard procapite comunale è identificato dal coefficiente stimato all'interno della funzione di spesa, così come riportato nella **Tabella 7.9**.

A seguito dell'utilizzo di una funzione di spesa aumentata si nota come la presenza di *Km percorsi o Passeggeri trasportati* porti ad un incremento della spesa standard procapite base di 6,98, invece, la presenza del servizio di metro o tram genera un incremento di 59,77 euro (che si raddoppia nel caso in cui entrambi i servizi risultassero presenti); da ultimo, la spesa standard procapite base cresce di 35,99 euro in presenza di almeno un servizio di trasporto speciale (navigazione, impianti a fune o servizio filoviario).

<sup>1</sup> I coefficienti standardizzati sono calcolati dividendo i coefficienti stimati per il rapporto tra le deviazioni standard della variabile dipendente e del rispettivo regressore.

<sup>2</sup> Le elasticità sono calcolate dividendo i coefficienti stimati per il rapporto tra le medie della variabile dipendente e del rispettivo regressore. Per le variabili dicotomiche il valore medio del regressore è stato sostituito dal valore unitario.



TPL

Tabella 7.9: Stime puntuali OLS dei coefficienti della funzione di spesa aumentata - TPL

Tipologia	Descrizione Variabile	Stima OLS		Stima OLS standardizzata	Elasticità
		Coeff.	P-value		
	Intercetta	22,26048124	< 0,0001 ***	0,00000000	
VARIABILI DI CONTESTO	Comune Capoluogo di provincia	53,11525327	< 0,0001 ***	0,42783699	209,5392761
	Alunni scuola secondaria di secondo grado e studenti universitari iscritti nella sede del corso di studio - Procapite - Differenza dalla media (media = 0,01478951)	72,70567032	0,03515 **	0,13781886	0,11225838
	Presenze turistiche (comunalizzate) - Procapite - Differenza dalla media (media = 0,01719802)	25,69649986	0,00516 **	0,07763497	0,02958317
	Popolazione di anziani oltre 65 anni - Procapite - Differenza dalla media (media = 0,23536616)	57,33534207	0,06255 *	0,07063043	0,51761791
	Livello altimetrico del Municipio - Differenza dalla media (media = 338,8446269)	0,01742938	0,02639 **	0,12054748	0,17513497
	Prezzo medio comunale per benzina - Scostamento % dalla media (media = 1,773689)	1,00122172	0,03443 **	0,0836323	3,94981218
FORME DI GESTIONE	Comuni con gestione associata in Unione di Comuni/Comunità montana - Trasporto pubblico locale	-18,96748505	0,05385 *	-0,04859248	-74,82658637
	Comuni con gestione associata in Consorzio - Trasporto pubblico locale	-4,65325512	0,24624	-0,03216368	-18,35705657
	Comuni con gestione associata in Convenzione - Trasporto pubblico locale	-8,62777402	0,10423	-0,0544902	-34,03650385
TERRITORIALITA'	Regione - Piemonte	-11,7478164	0,01612 **	-0,10803573	-46,34504765
	Regione - Lombardia	-7,52080193	0,07967 *	-0,08080272	-0,04610299
	Regione - Liguria	-0,4217497	0,97108	-0,0022206	-1,66379941
	Regione - Emilia Romagna	-9,30891562	0,03441 **	-0,08103927	-36,72360235
	Regione - Toscana	-8,47565687	0,0803 *	-0,08462347	-33,43640283
	Regione - Umbria	-7,32893828	0,18243	-0,04389836	-28,91260659
	Regione - Marche	-5,72536643	0,23406	-0,04477423	-22,58652766
	Regione - Lazio	-2,22644023	0,68117	-0,0202638	-8,78329002
	Regione - Abruzzo	-10,11439722	0,43298	-0,0336754	-39,90122123
	Regione - Molise	-18,06601762	0,02927 **	-0,05960005	-71,27030411
	Regione - Campania	-18,34663957	0,0123 **	-0,10011565	-72,3773556
	Regione - Puglia	-5,26144683	0,388	-0,03561544	-20,75636831
	Regione - Basilicata	-6,39820571	0,35347	-0,03106858	-25,24087357
	Regione - Calabria	8,69288621	0,77423	0,01820645	34,29337095
DUMMY CHE IDENTIFICANO IL SERVIZIO	Presenza/assenza output TPL	6,98240863	0,01436 **	0,09279275	27,54554971
	Presenza/assenza servizio metro + tram	59,77064221	0,00858 **	0,2644011	235,7947356
	Presenza/assenza servizio urbano navigazione e/o servizio con impianti a fune e/o servizio filoviario	35,98651097	0,03017 **	0,16682671	141,9665161
R <sup>2</sup>				0,5733	
N. di enti in regressione				399	

Gli Standard Error sono robusti per l'eteroschedasticità, \*\*\* = P - value < 0.0001, \*\* = 0.0001 <= P - value < 0.05, \* = 0.05 <= P - value < 0.10


#### 7.4 LE REGOLE SEGUITE PER IL CALCOLO DEI FABBISOGNI STANDARD

Il calcolo dei fabbisogni standard e l'assegnazione di un coefficiente di riparto ha riguardato solo i comuni per i quali è stato possibile identificare un servizio attivo nel 2013. I coefficienti di riparto dei singoli comuni sono riportati nell'Appendice H.

Ai fini del calcolo del fabbisogno standard il servizio è ritenuto attivo in presenza di una spesa storica corrente maggiore di zero, calcolata come il massimo tra la *Spesa corrente da Certificato Consuntivo riclassificata*, pari alla somma delle voci T28 e S35 del questionario FC10U, e la spesa storica di riferimento corrispondente a quanto riportato nel Certificato Consuntivo 2013 alla voce 122 del quadro 4 (interventi da 1 a 7).

In particolare, per quest'ultima, se il dato relativo al 2013 non è risultato disponibile in quanto il Certificato Consuntivo non era stato ancora presentato al momento in cui sono iniziate le elaborazioni, si è considerato il dato riportato nel Certificato Consuntivo più recente a partire dall'anno 2010.

Entrando nel dettaglio delle regole di calcolo del fabbisogno standard, la **Tabella 7.10** riporta le variabili relative al gruppo **Z** e **T** oggetto di normalizzazione e neutralizzazione nella fase di calcolo. In particolare, i valori dei vettori **Z\*** e **T\*** comportano la neutralizzazione dei differenziali di spesa relativi alle diverse scelte gestionali e alla collocazione geografica dei comuni.



TPL

Tabella 7.10: Modalità di calcolo delle variabili utilizzate nell'applicazione dei fabbisogni standard - TPL

Tipologia variabile indipendente	Descrizione variabile	Regola di applicazione
Variabili $Z_i^*$	Comuni con gestione associata in Unione di comuni / Comunità montana	$Z_{1i}^* = 0$
	Comuni con gestione associata in consorzio tra comuni	$Z_{2i}^* = 0$
	Comuni con gestione associata in convenzione tra comuni	$Z_{3i}^* = 0$
Variabili $T_i^*$	Regioni	$T_{1i}^* = 0$



## 8

## LE FUNZIONI NEL SETTORE SOCIALE AL NETTO DEL SERVIZIO DI ASILI NIDO

## 8.1 L'AMBITO DI RIFERIMENTO E LE FORME DI GESTIONE

Il presente capitolo si riferisce ai servizi del *Settore sociale al netto del servizio di asili nido* (servizi sociali) che includono una molteplicità di prestazioni rivolte al territorio comunale e che interessano molteplici fasce di utenza: i minori, i giovani, gli anziani, le famiglie, i disabili, le persone dipendenti da alcol o droghe, le persone con problemi di salute mentale, gli immigrati e i nomadi, nonché gli adulti con disagio socio-economico. L'amministrazione comunale fornisce mix eterogenei di prestazioni a seconda dei bisogni territoriali, erogando i servizi tramite una gestione comunale o convenzionata con strutture private. Per una descrizione generale della funzione si rinvia alla nota metodologica "Determinazione dei fabbisogni standard per i comuni - FC06A- Funzioni nel settore sociale al netto del Servizio di Asili nido".

La stima del fabbisogno standard è stata effettuata attraverso un modello di funzione di spesa aumentata che permette di identificare attraverso specifiche variabili (**D**) i differenziali di spesa positivi relativi alla presenza e alla tipologia del servizio svolto lasciando, però, la misurazione dell'intensità del servizio alle variabili di contesto della domanda.

La variabile relativa al *gruppo client* (**M**) è rappresentata dalla popolazione residente al 31 dicembre 2013.

Sulla base dei dati contenuti nei Certificati Consuntivi relativi all'annualità 2013, i servizi sociali rappresentano, per i comuni delle RSO, il 13,67% della spesa corrente impegnata nel Certificato Consuntivo complessivamente per le sei funzioni fondamentali.

Dall'analisi di tali dati raccolti nel *Quadro B* del questionario FC10U si evince che circa il 4% dei comuni rispondenti non eroga i servizi sociali sulla base di quanto dichiarato nel questionario. Nella **Tabella 8.1** è riportato il dettaglio della distribuzione dei comuni per forma di gestione e per servizio. Il dettaglio delle distribuzioni dei comuni per forma di gestione, classe dimensionale e regione, invece, è riportato nell'**Appendice A (Tabelle da A.13 a A.23)**.

Per quanto concerne le attività relative al *Pronto intervento sociale*, ai *Servizi di prossimità* e agli *Altri servizi per la prima infanzia* rispettivamente il 69,97%, l'81,55% e il 78,37% dei comuni dichiara di non svolgere il servizio.

Tabella 8.1: Distribuzione dei comuni per forma di gestione e per servizio - Settore sociale

Tipologia di servizio	Comune che non svolge il singolo servizio		Comune che svolge il servizio in gestione diretta		Forme di gestione							
					Comune che svolge il singolo servizio in unione/comunità montana		Comune che svolge il singolo servizio in consorzio		Comune che svolge il singolo servizio in convenzione		Comune che svolge il singolo servizio in gestione associata mista	
	Num.	%	Num.	%	Num.	%	Num.	%	Num.	%	Num.	%
Accesso	2.203	36,35	2.148	35,45	233	3,84	482	7,95	982	16,20	12	0,20
Presa in carico	2.118	34,95	2.082	34,36	266	4,39	533	8,80	1.034	17,06	27	0,45
Pronto intervento sociale	4.240	69,97	624	10,30	174	2,87	448	7,39	567	9,36	7	0,12
Assistenza domiciliare	1.685	27,81	1.948	32,15	300	4,95	808	13,33	1.274	21,02	45	0,74
Servizi di prossimità	4.942	81,55	339	5,59	80	1,32	351	5,79	346	5,71	2	0,03
Altri servizi per la prima infanzia	4.749	78,37	534	8,81	90	1,49	202	3,33	468	7,72	17	0,28
Centri diurni	3.610	59,57	1.001	16,52	208	3,43	446	7,36	786	12,97	9	0,15
Comunità/ residenze a favore dei minori	3.170	52,31	1.553	25,63	145	2,39	523	8,63	663	10,94	6	0,10
Interventi/ misure per facilitare inclusione e autonomia	2.384	39,34	1.735	28,63	213	3,51	535	8,83	1.160	19,14	33	0,54
Misure di sostegno al reddito	1.970	32,51	2.378	39,24	231	3,81	576	9,50	889	14,67	16	0,26
Servizio necroscopico	1.764	29,11	4.105	67,74	68	1,12	24	0,40	98	1,62	1	0,02



Settore sociale

## 8.2 LA DEFINIZIONE DEL CAMPIONE DI RIFERIMENTO E DELLA RELATIVA SPESA STORICA

La stima dei fabbisogni standard è stata effettuata su un campione di riferimento costruito attraverso un'analisi di coerenza sui dati raccolti con il questionario. I comuni che hanno presentato valori anomali sono stati esclusi dal campione in modo da evitare distorsioni nella stima dei coefficienti della funzione spesa. A seguito di tale analisi, in totale, sono stati esclusi dal campione 2.827 Enti Locali che presentavano una o più anomalie elencate nella **Tabella 8.2** di seguito riportata.

Dalla tabella emerge che, ad esempio, 1.622 enti sono stati scartati per incoerenza nella riclassificazione della spesa complessiva delle funzioni fondamentali, 609 per spesa corrente ai fini dei fabbisogni standard nulla e 490 per mancata valorizzazione del costo del lavoro interno nonostante il servizio risulti gestito direttamente.

La distribuzione dei comuni ritenuti buoni per l'analisi è riportata nella **Tabella 8.3**, da cui emerge che il campione di riferimento si compone di 3.233 comuni, pari al 48,25% del totale dei comuni delle RSO. Nella distribuzione per classe dimensionale si osserva che tale percentuale aumenta all'aumentare della classe dimensionale passando dal 32,45% nei comuni con meno di 500 abitanti al 75,68% nei comuni oltre i 100.000. Nella suddivisione per area territoriale, invece, si evince che sono inclusi nel campione di riferimento il 55,90% dei comuni del nord, il 46,18% dei comuni del centro e il 32,68% dei comuni del sud.

**Tabella 8.2: Motivi di scarto dei comuni dal campione di riferimento - Settore sociale**

Descrizione	N°
Anomalia Costo medio del lavoro per addetto T42 - servizio SOCIALE	434
Anomalia dell'Unione di appartenenza	70
Scarto 1 - Spesa corrente primaria riclassificata pari a zero e il comune capofila e/o l'Unione ha dichiarato di ricevere entrate	86
Scarto 2 - Spesa corrente primaria riclassificata pari a zero e presenza di servizi svolti nel quadro M relativi ad Altri servizi nel settore sociale (inclusi i servizi per l'infanzia e per i minori)	472
Scarto 3 - Spesa corrente del Certificato Consuntivo (quadro 4 rigo 188 - interventi da 1 a 7) NON COINCIDENTE con la somma dei campi T28 e S35 col. 14 nel questionario FC10U	1.622
Scarto 3A - Oltre il 50% della spesa complessiva è derivante dalle funzioni NON fondamentali	22
Scarto 4 - Fondo di Solidarietà Comunale riportato nelle voci del questionario FC10U	142
Scarto 4A - Uno dei motivi di NON COERENZA tra la spesa corrente CCC (quadro 4 rigo 188) e la somma di T28 e S35 col. 14 potrebbe derivare dall'errata contabilizzazione del Fondo di Solidarietà Comunale nel questionario	24
Scarto 5 - Spesa corrente primaria riclassificata maggiore di zero e spesa corrente netta riclassificata minore o uguale a zero	19
Spesa corrente ai fini dei fabbisogni standard pari a zero	609
Assenza del costo del lavoro interno in caso di gestione diretta	490
Scarto FA1 - Comune che indica l'Unione ma quest'ultima non ha chiuso il questionario	407
Scarto FA3 - Comune che indica il capofila di una convenzione ma quest'ultimo non ha chiuso il questionario	69
<b>Sintesi finale</b>	<b>N°</b>
Numero di comuni INCLUSI nel campione di riferimento	3.233
Numero di comuni NON INCLUSI nel campione di riferimento	2.827
Numero di comuni NON rispondenti al questionario	640



Settore sociale

Tabella 8.3: Distribuzione dei comuni inclusi nel campione di riferimento per classe dimensionale e per regione - Settore sociale

Classi dimensionali	Totale comuni	Comuni inclusi nel campione	
		Valore assoluto	Valore %
Meno di 500 abitanti	718	233	32,45
500 – 999 abitanti	899	336	37,37
1.000 – 1.999 abitanti	1.271	516	40,6
2.000 – 2.999 abitanti	806	398	49,38
3.000 – 4.999 abitanti	943	489	51,86
5.000 – 9.999 abitanti	1.011	586	57,96
10.000 – 19.999 abitanti	618	389	62,94
20.000 – 59.999 abitanti	346	221	63,87
60.000 – 99.999 abitanti	51	37	72,55
Oltre 100.000 abitanti	37	28	75,68
<b>Regione</b>			
Piemonte	1.206	608	50,41
Lombardia	1.544	913	59,13
Veneto	581	347	59,72
Liguria	235	115	48,94
Emilia-Romagna	348	205	58,91
Toscana	287	151	52,61
Umbria	92	63	68,48
Marche	239	112	46,86
Lazio	378	134	35,45
Abruzzo	305	82	26,89
Molise	136	59	43,38
Campania	551	216	39,2
Puglia	258	110	42,64
Basilicata	131	40	30,53
Calabria	409	78	19,07
<b>Totale complessivo</b>	<b>6.700</b>	<b>3.233</b>	<b>48,25%</b>

Da ultimo, è importante precisare che il campione di regressione utilizzato per le stime è risultato più piccolo del campione di riferimento a seguito dello scarto di 106 enti rilevati come *outliers*.

La **Tabella 8.4** riporta la composizione della spesa corrente di riferimento per il calcolo dei fabbisogni standard corrispondente alla variabile dipendente del modello. Dalla tabella si evince come i comuni rispondenti al questionario abbiano sostenuto una *Spesa corrente da Certificato Consuntivo riclassificata* di 5.172.829.483 euro; se si considerano solo i comuni inclusi nel campione di riferimento questo valore scende a 3.997.449.422 euro, pari a 118,15 euro procapite.

Per i comuni inclusi nel campione di riferimento, al termine delle operazioni di rettifica e delle nettizzazioni, si ottiene una *Spesa corrente di riferimento per il calcolo dei fabbisogni standard* pari a 3.832.655.330 euro, corrispondente a 113,28 euro procapite.





## Settore sociale

Tabella 8.4: Voci totali della Spesa corrente di riferimento per il calcolo dei fabbisogni standard - Settore sociale

Voci questionario	Descrizione	Comuni rispondenti	Comuni nel campione di riferimento	"Comuni nel campione di riferimento Valori procapite"
T28	Spese totali per il personale (al netto del trattamento accessorio impegnato nell'esercizio successivo, ma di competenza del 2013)	856.423.218	642.831.919	19,00
+ 535	Spese correnti totali diverse da quelle relative al personale	4.316.406.265	3.354.617.503	99,15
=	SPESA CORRENTE DA CERTIFICATO CONSUNTIVO RICLASSIFICATA	5.172.829.483	3.997.449.422	118,15
+ T34	Trattamento accessorio impegnato nell'esercizio successivo, ma di competenza del 2013	5.163.857	4.755.875	0,14
-(T02 + T04 + T20 + T22)	Spese correnti per il personale di competenza di anni precedenti	5.934.253	5.302.446	0,16
- 530	Interessi passivi e oneri finanziari diversi	55.135.426	41.335.625	1,22
=	SPESA CORRENTE PRIMARIA RICLASSIFICATA	5.116.923.661	3.955.567.226	116,91
+ 531	Interessi passivi sostenuti per finanziamenti per l'acquisto e la manutenzione di mezzi strumentali e infrastrutture tecnologiche	2.579.553	1.592.458	0,05
+ 532	Interessi passivi sostenuti per finanziamenti per l'acquisto e la manutenzione di fabbricati	32.418.170	25.347.854	0,75
+ X21	Entrate relative ai servizi forniti da altri soggetti e NON riportate nel Quadro 2 del proprio Certificato Consuntivo	98.977.267	90.323.713	2,67
=	SPESA CORRENTE LORDA RICLASSIFICATA	5.250.898.650	4.072.831.251	120,37
- T38	Entrate per rimborsi ricevuti per il personale in convenzione (ai sensi degli artt. 13 e 14 del CCNL 22/01/04)	1.813.926	1.051.350	0,03
- T39	Entrate per rimborsi ricevuti per personale comandato presso altre Amministrazioni	9.801.376	5.433.024	0,16
- T40	Entrate per rimborsi ricevuti per personale distaccato presso altre Amministrazioni	3.584.365	3.120.613	0,09
- 528	Debiti fuori bilancio, al netto delle spese per il ripiano di perdite o per l'aumento di capitale in partecipazioni (solo se contabilizzate nel Quadro 4 negli interventi da 2 a 5)	3.066.050	596.281	0,02
- 529	Calamità naturali (solo se contabilizzate nel Quadro 4 negli interventi da 2 a 5)	119.858.843	5.979.842	0,18
- X01	Entrate per rimborsi e/o Utili netti ricevuti da soggetti (agenzie, consorzi, fondazioni, società, etc.) partecipati dall'Ente cui è stato esternalizzato il servizio	32.272.801	23.222.373	0,69
- X04	Entrate da SSN o da ASL	150.859.780	128.550.007	3,80
- X08	Entrate relative ai servizi erogati a favore di altri Enti (comuni, Unioni di comuni, Comunità montane, consorzi, convezioni e altre forme di gestione associata)	120.071.703	82.468.425	2,44
- X18	Entrate relative ai servizi erogati a favore di altri derivanti da contributi degli Enti Locali	6.588.589	5.142.565	0,15
- X20	Entrate da utenza dei NON RESIDENTI riportate nel Quadro 2 del proprio Certificato Consuntivo	13.836.822	10.829.479	0,32
- X22	Entrate relative ai servizi forniti da altri soggetti, derivanti da utenza dei NON RESIDENTI NON riportate nel Quadro 2 del proprio Certificato Consuntivo	4.088.781	3.111.084	0,09
=	SPESA CORRENTE NETTA RICLASSIFICATA	4.785.055.614	3.803.326.207	112,41
+	QUOTA DELLA SPESA DELL'UNIONE/COMUNITA' MONTANA ECCEPENTE I TRASFERIMENTI RICEVUTI DAI COMUNI	40.371.022	29.329.123	0,87
+	RETTIFICHE DERIVANTI DA AZZERAMENTO DELLA SPESA CORRENTE NETTA RICLASSIFICATA NEGATIVA	2.402.465	0	0,00
=	SPESA CORRENTE DI RIFERIMENTO PER IL CALCOLO DEI FABBISOGNI STANDARD	4.827.829.102	3.832.655.330	113,28



### 8.3 LA DEFINIZIONE DELLE VARIABILI E LA STIMA DELLA FUNZIONE DI SPESA

La stima del fabbisogno standard dei *servizi sociali* è stata effettuata attraverso una funzione di spesa aumentata, che diversamente dal tradizionale modello di funzione di spesa include tra i regressori un gruppo nuovo di variabili **D** al fine di cogliere i differenziali di spesa legati alla presenza/assenza del servizio e/o alla diversa tipologia di servizio svolto. In linea con la struttura generale della funzione di spesa, l'intensità del servizio è misurata principalmente sulla base della domanda potenziale catturata alle variabili di contesto della domanda e dal *gruppo client* rappresentato dalla popolazione residente.

La **Tabella 8.5** riporta le variabili incluse nel modello di funzione di spesa per la stima del fabbisogno standard. Le macro-variabili di riferimento sono quelle incluse nel modello (8) riportato nel capitolo "*La stima del modello e il calcolo dei fabbisogni standard*" (pag. 9).

In particolare, rientrano tra le variabili **X** le variabili di contesto legate alla domanda e all'offerta. L'elenco si compone delle seguenti voci: la popolazione anziana sopra i 65 anni, gli alunni disabili della scuola dell'infanzia, primaria e secondaria e l'indicatore del livello di deprivazione socio-economia calcolato al livello comunale (per maggiori dettagli sul calcolo di questo indicatore si rimanda **Appendice F**). Inoltre, al fine di cogliere gli effetti di congestione legati al crescere della popolazione residente sono state incluse due funzioni *spline* della popolazione residente, evidenziando in 5.500, 15.000 e 500.000 i punti in cui si osserva un sensibile incremento della spesa al crescere della popolazione residente.

L'unica variabile **W** risultata significativa è rappresentata dal livello delle locazioni immobiliari ad uso ufficio.

Nell'insieme delle variabili **Z** sono elencati i differenziali di spesa relativi alla forma di gestione del servizio, invece, le variabili **T** si riferiscono ai differenziali di spesa regionali.

Infine, nel gruppo delle variabili **D**, che caratterizzano il modello della funzione di spesa aumentata, si elencano:

- una variabile polinomica volta all'identificazione sia della presenza del servizio sia parzialmente della sua intensità, in quanto risulta valorizzata quando dalla compilazione del questionario FC10U emerge almeno un utente servito per target o almeno un utente servito per area di intervento, dopodiché può assumere un valore compreso tra 1 e 6 in base alla presenza di utenti serviti nei diversi target d'intervento<sup>1</sup>;
- una dummy che consente di catturare la maggiore complessità, in quanto valorizzata solo se dalla compilazione del questionario risulta l'erogazione del servizio ad almeno un utente nella macro area di intervento che prevede la presenza di strutture sul territorio.

Nella **Tabella 8.5**, inoltre, sono riportate le formule di calcolo delle singole variabili e i valori medi registrati sia separatamente tra i comuni del campione di regressione sia nell'insieme dei comuni scartati dall'analisi.

<sup>1</sup> Gli utenti dei servizi sociali, sulla base del nomenclatore ISTAT possono essere suddivisi nei seguenti sei target d'intervento a seconda della tipologia di utenti: famiglia e minori, disabili, dipendenze e salute mentale, anziani, immigrati e nomadi, povertà disagio e adulti senza dimora.




## Settore sociale

Tabella 8.5: Variabili utilizzate nella stima dei fabbisogni standard - Settore sociale


Tipologia	Variabile	Fonte e anno	Formula di calcolo	Statistiche descrittive	
				Media nel campione di regressione	Media fuori campione di regressione
VARIABILI DI CONTESTO	Popolazione - Nodo tra 5.500 e 15.000 abitanti	Istat (2013)	Se la popolazione residente ha un valore superiore a 5.500 allora la variabile è pari al minor valore tra la popolazione residente - 5.500 e il valore di 9.500; altrimenti la variabile assume il valore zero	2.099,37256	1.091,72600
	Popolazione - Nodo tra 15.000 e 500.000 abitanti	Istat (2013)	Se la popolazione residente ha un valore superiore a 15.000 allora la variabile è pari al minor valore tra la popolazione residente - 15.000 e il valore di 485.000; altrimenti la variabile assume il valore zero	3.815,08251	1.498,82163
	Incidenza % della popolazione anziana (sopra i 65 anni) sul totale della popolazione residente	Istat (2013)	Popolazione oltre 65 anni / Popolazione residente * 100	22,82711	24,15756
	Alumni disabili (infanzia, primaria, secondaria)	Miur (a.a. 2012/2013 e a.a. 2013/2014)	((Numero di alunni disabili annualità 2012 - 2013 (scuola d'infanzia, scuola primaria e secondaria) * 0,66666667) + [Numero di alunni disabili annualità 2013 - 2014 (scuola d'infanzia, scuola primaria e secondaria) * 0,33333333]) / Popolazione residente	0,00263	0,00226
	Indice di deprivazione socio-economica a livello comunale	Istat - Dipartimento Fiscale (2013)	Per la modalità di calcolo si veda l'Appendice F	-8,59018	7,51791

Tipologia	Variabile	Fonte e anno	Formula di calcolo	Statistiche descrittive	
				Media nel campione di regressione	Media fuori campione di regressione
PREZZI DEI FATTORI PRODUTTIVI	Livello delle locazioni immobiliari ad uso ufficio - Prezzo al mq (in euro) - Sostanzamento % dalla media	Agenzia delle Entrate (2013)	(Livello delle locazioni immobiliari ad uso ufficio in euro mensili al mq - Media nazionale del livello delle locazioni immobiliari ad uso ufficio in euro mensili al mq) / Media nazionale del livello delle locazioni immobiliari ad uso ufficio in euro mensili al mq * 100	4,16472	-3,64487



Settore sociale


Tipologia	Variabile	Fonte e anno	Variabili Zi		Statistiche descrittive	
			Formula di calcolo	Media nel campione di regressione	Media fuori al campione di regressione	Pr >  t
REDDITO  FORME DI GESTIONE	Reddito imponibile ai fini delle addizionali IRPEF	Mef (2013)	[Reddito Imponibile ai fini delle addizionali IRPEF - media nazionale del Reddito Imponibile ai fini delle addizionali IRPEF] * 100 / media nazionale del Reddito Imponibile ai fini delle addizionali IRPEF	4,68387	-4,09917	< 0,0001
	Gestione in forma associata - Accesso	Questionario (2013)	Se il comune gestisce il servizio di Accesso in forma associata allora la variabile dello specifico servizio è pari a 1, altrimenti assume il valore 0	0,35273	0,16961	< 0,0001
	Gestione in forma associata - Presa in carico	Questionario (2013)	Se il comune gestisce il servizio di Presa in carico in forma associata allora la variabile dello specifico servizio è pari a 1, altrimenti assume il valore 0	0,38855	0,18052	< 0,0001
	Gestione in forma associata - Pronto intervento sociale	Questionario (2013)	Se il comune gestisce il servizio di Pronto intervento sociale in forma associata allora la variabile dello specifico servizio è pari a 1, altrimenti assume il valore 0	0,23249	0,13126	< 0,0001
	Gestione in forma associata - Assistenza domiciliare	Questionario (2013)	Se il comune gestisce il servizio di Assistenza domiciliare in forma associata allora la variabile dello specifico servizio è pari a 1, altrimenti assume il valore 0	0,48353	0,25609	< 0,0001
	Gestione in forma associata - Servizi di prossimità	Questionario (2013)	Se il comune gestisce i Servizi di prossimità in forma associata allora la variabile dello specifico servizio è pari a 1, altrimenti assume il valore 0	0,15990	0,07809	< 0,0001
	Gestione in forma associata - Altri servizi per la prima infanzia	Questionario (2013)	Se il comune gestisce gli Altri servizi per la prima infanzia in forma associata allora la variabile dello specifico servizio è pari a 1, altrimenti assume il valore 0	0,15862	0,07865	< 0,0001
	Gestione in forma associata - Centri diurni	Questionario (2013)	Se il comune gestisce i Centri diurni in forma associata allora la variabile dello specifico servizio è pari a 1, altrimenti assume il valore 0	0,29901	0,14386	< 0,0001
	Gestione in forma associata - Comunità/residenze a favore dei minori e persone con fragilità	Questionario (2013)	Se il comune gestisce le Comunità/residenze a favore dei minori e persone con fragilità in forma associata allora la variabile dello specifico servizio è pari a 1, altrimenti assume il valore 0	0,28078	0,12846	< 0,0001
	Gestione in forma associata - Interventi/misure per facilitare inclusione e autonomia	Questionario (2013)	Se il comune gestisce gli Interventi/misure per facilitare inclusione e autonomia in forma associata allora la variabile dello specifico servizio è pari a 1, altrimenti assume il valore 0	0,40678	0,18724	< 0,0001
	Gestione in forma associata - Misure a sostegno del reddito	Questionario (2013)	Se il comune gestisce le Misure a sostegno del reddito in forma associata allora la variabile dello specifico servizio è pari a 1, altrimenti assume il valore 0	0,35337	0,16989	< 0,0001
	Gestione in forma associata - Servizio necroscopico	Questionario (2013)	Se il comune gestisce il Servizio necroscopico in forma associata allora la variabile dello specifico servizio è pari a 1, altrimenti assume il valore 0	0,03806	0,02015	< 0,0001



Settore sociale

Tipologia	Variabile	Fonte e anno	Formula di calcolo	Statistiche descrittive	
				Media nel campione di regressione	Media fuori al campione di regressione
TERRITORIALITA'	Regione - Piemonte	Istat (2013)	Se il comune è nella regione specificata allora la variabile è pari a 1, altrimenti assume il valore 0	0,18644	0,17436
	Regione - Veneto	Istat (2013)	Se il comune è nella regione specificata allora la variabile è pari a 1, altrimenti assume il valore 0	0,10713	0,06885
	Regione - Liguria	Istat (2013)	Se il comune è nella regione specificata allora la variabile è pari a 1, altrimenti assume il valore 0	0,03390	0,03610
	Regione - Emilia Romagna	Istat (2013)	Se il comune è nella regione specificata allora la variabile è pari a 1, altrimenti assume il valore 0	0,06332	0,04198
	Regione - Toscana	Istat (2013)	Se il comune è nella regione specificata allora la variabile è pari a 1, altrimenti assume il valore 0	0,04605	0,04002
	Regione - Umbria	Istat (2013)	Se il comune è nella regione specificata allora la variabile è pari a 1, altrimenti assume il valore 0	0,01983	0,00840
	Regione - Marche	Istat (2013)	Se il comune è nella regione specificata allora la variabile è pari a 1, altrimenti assume il valore 0	0,03390	0,03722
	Regione - Lazio	Istat (2013)	Se il comune è nella regione specificata allora la variabile è pari a 1, altrimenti assume il valore 0	0,04157	0,06941
	Regione - Abruzzo	Istat (2013)	Se il comune è nella regione specificata allora la variabile è pari a 1, altrimenti assume il valore 0	0,02590	0,06269
	Regione - Molise	Istat (2013)	Se il comune è nella regione specificata allora la variabile è pari a 1, altrimenti assume il valore 0	0,01887	0,02155
	Regione - Campania	Istat (2013)	Se il comune è nella regione specificata allora la variabile è pari a 1, altrimenti assume il valore 0	0,06684	0,09572
	Regione - Puglia e Basilicata	Istat (2013)	Se il comune è nelle regioni specificate allora la variabile è pari a 1, altrimenti assume il valore 0	0,04637	0,06829
	Regione - Calabria	Istat (2013)	Se il comune è nella regione specificata allora la variabile è pari a 1, altrimenti assume il valore 0	0,02162	0,09292
					Pr >  t


Tipologia	Variabile	Fonte e anno	Formula di calcolo	Statistiche descrittive		
				Media nel campione di regressione	Media fuori al campione di regressione	
DUMMY CHE IDENTIFICANO IL SERVIZIO (*) (**)	Presenza di utenti nelle macro-aree di intervento e servizi sociali - Strutture	Questionario (2013)	Se [M55 + M56 + M88 + M90 + M90 (Col.2 - Da parte del comune) + M90 (Col.4 - Da parte del comune) + M91 + M91 (Col.2 - Da parte del comune) + M91 (Col.4 - Da parte del comune) + M92 + M92 (Col.2 - Da parte del comune) + M92 (Col.4 - Da parte del comune) + M93 + M93 (Col.2 - Da parte del comune) + M93 (Col.4 - Da parte del comune) + M95 + M95 (Col.2 - Da parte del comune) + M95 (Col.4 - Da parte del comune) + M96 + M96 (Col.2 - Da parte del comune) + M96 (Col.4 - Da parte del comune) + M97 + M97 (Col.2 - Da parte del comune) + M97 (Col.4 - Da parte del comune) + M98 + M98 (Col.2 - Da parte del comune) + M98 (Col.4 - Da parte del comune) + M99 + M99 (Col.2 - Da parte del comune) + M99 (Col.4 - Da parte del comune) + M100 + M100 (Col.2 - Da parte del comune) + M100 (Col.4 - Da parte del comune) + M101 + M101 (Col.2 - Da parte del comune) + M101 (Col.4 - Da parte del comune) + M102 + M102 (Col.2 - Da parte del comune) + M102 (Col.4 - Da parte del comune) ] > 0 allora la variabile è pari a 1, altrimenti assume il valore 0	0,82028	0,52225	
					Pr >  t	< 0,0001



Settore sociale

<p>Se (Target famiglia e minori + Target disabili + Target dipendenze, salute mentale + Target anziani + Target immigrati e nomadi + Target povertà, disagio adulti e senza dimora) &gt; 0 la variabile <b>Totale Target</b> è pari a (Target famiglia e minori + Target disabili + Target dipendenze, salute mentale + Target anziani + Target immigrati e nomadi + Target povertà, disagio adulti e senza dimora), altrimenti assume il valore zero. Dove:</p> <p><b>Target famiglia e minori</b> = 1 se [M122 (Col.1) + M123 (Col.1) + M124 (Col.1) + M125 (Col.1) + M126 (Col.1) + M128 (Col.1) + M129 (Col.1) + M130 (Col.1) + M131 (Col.1) + M132 (Col.1)] &gt; 0, altrimenti assume il valore 0;</p> <p><b>Target disabili</b> = 1 se [M122 (Col.2) + M123 (Col.2) + M124 (Col.2) + M125 (Col.2) + M126 (Col.2) + M128 (Col.2) + M129 (Col.2) + M130 (Col.2) + M131 (Col.2) + M132 (Col.2)] &gt; 0, altrimenti assume il valore 0;</p> <p><b>Target dipendenze, salute mentale</b> = 1 se [M122 (Col.3) + M123 (Col.3) + M124 (Col.3) + M125 (Col.3) + M126 (Col.3) + M129 (Col.3) + M130 (Col.3) + M131 (Col.3) + M132 (Col.3)] &gt; 0, altrimenti assume il valore 0;</p> <p><b>Target anziani</b> = 1 se [M122 (Col.4) + M123 (Col.4) + M124 (Col.4) + M125 (Col.4) + M126 (Col.4) + M129 (Col.4) + M130 (Col.4) + M131 (Col.4) + M132 (Col.4)] &gt; 0, altrimenti assume il valore 0;</p> <p><b>Target immigrati e nomadi</b> = 1 se [M122 (Col.5) + M123 (Col.5) + M124 (Col.5) + M125 (Col.5) + M126 (Col.5) + M128 (Col.5) + M129 (Col.5) + M130 (Col.5) + M131 (Col.5) + M132 (Col.5)] &gt; 0, altrimenti assume il valore 0;</p> <p><b>Target povertà, disagio adulti e senza dimora</b> = 1 se [M122 (Col.6) + M123 (Col.6) + M124 (Col.6) + M125 (Col.6) + M126 (Col.6) + M128 (Col.6) + M129 (Col.6) + M130 (Col.6) + M131 (Col.6) + M132 (Col.6)] &gt; 0, altrimenti assume il valore 0;</p>	<p>Se il comune gestisce almeno un servizio in forma associata e la variabile Macro interventi e servizi = 0 allora la variabile Macro interventi e servizi viene posta pari ad 1, dove:</p> <p><b>Macro interventi e servizi</b> = Interventi e servizi + Contributi economici + Strutture;</p> <p><b>Interventi e servizi</b> = 1 se [M57 + M57 (Col.2 - Da parte del comune) + M057 (Col.4 - Da parte del comune) + M38 + M38 (Col.2 - Da parte del comune) + M58 (Col.4 - Da parte del comune) + M59 + M59 (Col.2 - Da parte del comune) + M59 (Col.4 - Da parte del comune) + M61 + M62 + M63 + M64 (Col.2 - Da parte del comune) + M64 (Col.4 - Da parte del comune) + M65 + M65 (Col.2 - Da parte del comune) + M65 (Col.4 - Da parte del comune) + M66 + M67 + M68 + M69 + M105 + M106 + M107 + M108 + M109 + M109 (Col.2 - Da parte del comune) + M109 (Col.4 - Da parte del comune)] &gt; 0, altrimenti assume il valore 0;</p> <p><b>Contributi economici</b> = 1 se [M60 + M70 + M89 + M94 + M103 + M104 + M111 + M112 + M113 + M114 + M115 + M116] &gt; 0, altrimenti assume il valore 0;</p> <p><b>Strutture</b> = 1 se [M55 + M56 + M88 + M90 + M90 (Col.2 - Da parte del comune) + M90 (Col.4 - Da parte del comune) + M91 + M91 (Col.2 - Da parte del comune) + M91 (Col.4 - Da parte del comune) + M92 + M92 (Col.2 - Da parte del comune) + M92 (Col.4 - Da parte del comune) + M93 + M93 (Col.2 - Da parte del comune) + M93 (Col.4 - Da parte del comune) + M95 + M95 (Col.2 - Da parte del comune) + M95 (Col.4 - Da parte del comune) + M96 (Col.4 - Da parte del comune) + M97 + M97 (Col.2 - Da parte del comune) + M97 (Col.4 - Da parte del comune) + M98 + M98 (Col.2 - Da parte del comune) + M98 (Col.4 - Da parte del comune) + M99 + M99 (Col.2 - Da parte del comune) + M100 (Col.2 - Da parte del comune) + M100 (Col.4 - Da parte del comune) + M101 + M101 (Col.2 - Da parte del comune) + M101 (Col.4 - Da parte del comune) + M102 + M102 (Col.2 - Da parte del comune) + M102 (Col.4 - Da parte del comune)] &gt; 0, altrimenti assume il valore 0;</p>	<p>2) Se Totale Target = 0 e Macro interventi e Servizi &gt; 0, allora la variabile Totale Target è stata posta pari a 1</p>	<p>3, 07867</p>	<p>1, 56031</p>	<p>&lt; 0, 0001</p>
<p>Presenza complessiva delle tipologie di target</p>	<p>Questionario (2013)</p>	<p>Se (Target famiglia e minori + Target disabili + Target dipendenze, salute mentale + Target anziani + Target immigrati e nomadi + Target povertà, disagio adulti e senza dimora) &gt; 0 la variabile <b>Totale Target</b> è pari a (Target famiglia e minori + Target disabili + Target dipendenze, salute mentale + Target anziani + Target immigrati e nomadi + Target povertà, disagio adulti e senza dimora), altrimenti assume il valore zero. Dove:</p> <p><b>Target famiglia e minori</b> = 1 se [M122 (Col.1) + M123 (Col.1) + M124 (Col.1) + M125 (Col.1) + M126 (Col.1) + M128 (Col.1) + M129 (Col.1) + M130 (Col.1) + M131 (Col.1) + M132 (Col.1)] &gt; 0, altrimenti assume il valore 0;</p> <p><b>Target disabili</b> = 1 se [M122 (Col.2) + M123 (Col.2) + M124 (Col.2) + M125 (Col.2) + M126 (Col.2) + M128 (Col.2) + M129 (Col.2) + M130 (Col.2) + M131 (Col.2) + M132 (Col.2)] &gt; 0, altrimenti assume il valore 0;</p> <p><b>Target dipendenze, salute mentale</b> = 1 se [M122 (Col.3) + M123 (Col.3) + M124 (Col.3) + M125 (Col.3) + M126 (Col.3) + M129 (Col.3) + M130 (Col.3) + M131 (Col.3) + M132 (Col.3)] &gt; 0, altrimenti assume il valore 0;</p> <p><b>Target anziani</b> = 1 se [M122 (Col.4) + M123 (Col.4) + M124 (Col.4) + M125 (Col.4) + M126 (Col.4) + M129 (Col.4) + M130 (Col.4) + M131 (Col.4) + M132 (Col.4)] &gt; 0, altrimenti assume il valore 0;</p> <p><b>Target immigrati e nomadi</b> = 1 se [M122 (Col.5) + M123 (Col.5) + M124 (Col.5) + M125 (Col.5) + M126 (Col.5) + M128 (Col.5) + M129 (Col.5) + M130 (Col.5) + M131 (Col.5) + M132 (Col.5)] &gt; 0, altrimenti assume il valore 0;</p> <p><b>Target povertà, disagio adulti e senza dimora</b> = 1 se [M122 (Col.6) + M123 (Col.6) + M124 (Col.6) + M125 (Col.6) + M126 (Col.6) + M128 (Col.6) + M129 (Col.6) + M130 (Col.6) + M131 (Col.6) + M132 (Col.6)] &gt; 0, altrimenti assume il valore 0;</p> <p>Si precisa che:</p> <p>1) Se il comune gestisce almeno un servizio in forma associata e la variabile Macro interventi e servizi = 0 allora la variabile Macro interventi e servizi viene posta pari ad 1, dove:</p> <p><b>Macro interventi e servizi</b> = Interventi e servizi + Contributi economici + Strutture;</p> <p><b>Interventi e servizi</b> = 1 se [M57 + M57 (Col.2 - Da parte del comune) + M057 (Col.4 - Da parte del comune) + M38 + M38 (Col.2 - Da parte del comune) + M58 (Col.4 - Da parte del comune) + M59 + M59 (Col.2 - Da parte del comune) + M59 (Col.4 - Da parte del comune) + M61 + M62 + M63 + M64 (Col.2 - Da parte del comune) + M64 (Col.4 - Da parte del comune) + M65 + M65 (Col.2 - Da parte del comune) + M65 (Col.4 - Da parte del comune) + M66 + M67 + M68 + M69 + M105 + M106 + M107 + M108 + M109 + M109 (Col.2 - Da parte del comune) + M109 (Col.4 - Da parte del comune)] &gt; 0, altrimenti assume il valore 0;</p> <p><b>Contributi economici</b> = 1 se [M60 + M70 + M89 + M94 + M103 + M104 + M111 + M112 + M113 + M114 + M115 + M116] &gt; 0, altrimenti assume il valore 0;</p> <p><b>Strutture</b> = 1 se [M55 + M56 + M88 + M90 + M90 (Col.2 - Da parte del comune) + M90 (Col.4 - Da parte del comune) + M91 + M91 (Col.2 - Da parte del comune) + M91 (Col.4 - Da parte del comune) + M92 + M92 (Col.2 - Da parte del comune) + M92 (Col.4 - Da parte del comune) + M93 + M93 (Col.2 - Da parte del comune) + M93 (Col.4 - Da parte del comune) + M95 + M95 (Col.2 - Da parte del comune) + M95 (Col.4 - Da parte del comune) + M96 (Col.4 - Da parte del comune) + M97 + M97 (Col.2 - Da parte del comune) + M97 (Col.4 - Da parte del comune) + M98 + M98 (Col.2 - Da parte del comune) + M98 (Col.4 - Da parte del comune) + M99 + M99 (Col.2 - Da parte del comune) + M100 (Col.2 - Da parte del comune) + M100 (Col.4 - Da parte del comune) + M101 + M101 (Col.2 - Da parte del comune) + M101 (Col.4 - Da parte del comune) + M102 + M102 (Col.2 - Da parte del comune) + M102 (Col.4 - Da parte del comune)] &gt; 0, altrimenti assume il valore 0;</p> <p>2) Se Totale Target = 0 e Macro interventi e Servizi &gt; 0, allora la variabile Totale Target è stata posta pari a 1</p>	<p>3, 07867</p>	<p>1, 56031</p>	<p>&lt; 0, 0001</p>

(\*) Per le variabili da questionario che non riportano l'indicazione della colonna, si intende la somma dei campi relativi alla gestione diretta e indiretta (esternizzazioni) considerandole nel paragrafo "Comuni in forma associata". Le variabili da questionario che non riportano l'indicazione della colonna, si intende la somma dei campi relativi alla gestione diretta e indiretta (esternizzazioni) considerandole nel paragrafo "Comuni in forma associata". Le variabili da questionario che non riportano l'indicazione della colonna, si intende la somma dei campi relativi alla gestione diretta e indiretta (esternizzazioni) considerandole nel paragrafo "Comuni in forma associata". Le variabili da questionario che non riportano l'indicazione della colonna, si intende la somma dei campi relativi alla gestione diretta e indiretta (esternizzazioni) considerandole nel paragrafo "Comuni in forma associata".



## Settore sociale

Le **Tabelle 8.6 e 8.7** riportano la distribuzione regionale delle variabili utilizzate per identificare la presenza e la tipologia dei servizi svolti. In particolare, nella prima tabella si riporta la variabile che identifica la presenza del servizio e la numerosità dei target serviti. Invece, la seconda tabella riporta la dummy che identifica la presenza di servizi erogati con strutture riferite al territorio comunale.

**Tabella 8.6: Indicatore di intensità della dummy presenza complessiva delle tipologie di target**

Regione	Assenza del servizio	Presenza del servizio, numero di target assistiti						Totale comuni
		1	2	3	4	5	6	
Piemonte	52	681	36	40	242	91	64	1.206
Lombardia	27	727	49	102	144	188	307	1.544
Veneto	8	235	6	16	36	60	220	581
Liguria	3	160	5	4	10	11	42	235
Emilia-Romagna	1	166	8	13	38	41	81	348
Toscana	2	182	5	3	11	45	39	287
Umbria	0	46	4	3	8	9	22	92
Marche	2	119	13	15	15	20	55	239
Lazio	18	233	16	10	22	30	49	378
Abruzzo	23	211	11	20	5	19	16	305
Molise	8	99	10	3	7	5	4	136
Campania	49	412	13	13	16	23	25	551
Puglia	9	151	5	10	14	21	48	258
Basilicata	4	85	3	6	12	6	15	131
Calabria	69	294	13	10	10	5	8	409
Totale	275	3.801	197	268	590	574	995	6.700

**Tabella 8.7: Indicatore di intensità della dummy presenza complessiva delle macro aree di intervento**

Regione	Assenza di strutture	Presenza di strutture	Totale comuni
Piemonte	469	685	1.154
Lombardia	343	1.174	1.517
Veneto	101	472	573
Liguria	40	192	232
Emilia-Romagna	78	269	347
Toscana	106	179	285
Umbria	10	82	92
Marche	51	186	237
Lazio	95	265	360
Abruzzo	106	176	282
Molise	73	55	128
Campania	200	302	502
Puglia	64	185	249
Basilicata	37	90	127
Calabria	221	119	340
Totale	1.994	4.431	6.425

La **Tabella 8.8** riporta le stime puntuali dei coefficienti della funzione di spesa ottenute con lo stimatore OLS su un campione di regressione pari a 3.127 Enti Locali. Inoltre, si riportano anche i coefficienti standardizzati<sup>2</sup> e le relative elasticità<sup>3</sup> rispetto ai valori medi delle singole variabili e della spesa.

<sup>2</sup> I coefficienti standardizzati sono calcolati dividendo i coefficienti stimati per il rapporto tra le deviazioni standard della variabile dipendente e del rispettivo regressore.

<sup>3</sup> Le elasticità sono calcolate dividendo i coefficienti stimati per il rapporto tra le medie della variabile dipendente e del rispettivo regressore. Per le variabili dicotomiche il valore medio del regressore è stato sostituito dal valore unitario.





## Settore sociale

Tabella 8.8: Stime puntuali OLS dei coefficienti della funzione di spesa aumentata - Settore sociale

Tipologia	Descrizione Variabile	Stima OLS		Stima OLS standardizz.	Elasticità
		Coeff.	P-value		
	Intercetta	67,56131402	< 0,0001 ***	0,00000000	
VARIABILI DI CONTESTO	Popolazione - Nodo tra 5.500 e 15.000 abitanti	0,00164357	< 0,0001 ***	0,15422300	0,05133471
	Popolazione - Nodo tra 15.000 e 500.000 abitanti	0,00016706	< 0,0001 ***	0,10958145	0,00948222
	Incidenza % della popolazione anziana (sopra i 65 anni) sul totale della popolazione residente - Differenza dalla media (media = 23,53661574)	1,39288491	< 0,0001 ***	0,19924947	0,47304181
	Alunni disabili (scuola d'infanzia, scuola primaria, secondarie) - Procapite - Differenza dalla media (media = 0,00243405)	790,83551945	0,00344 **	0,04597789	0,03092839
	Indice di deprivazione socio-economica a livello comunale (calcolato considerando la % di analfabeti, il livello di disoccupazione, la % di immobili in affitto, il numero di componenti per famiglia e l'incidenza dei redditi inferiori a 10.000 euro)	0,04774777	< 0,0001 ***	0,12711889	0,61022343
PREZZI DEI FATTORI PRODUTTIVI	Livello delle locazioni immobiliari ad uso ufficio - Prezzo al mq (in euro) - Scostamento % dalla media (media = 4,49310900)	0,06694755	< 0,0001 ***	0,07995012	0,09960201
REDDITO	Reddito imponibile ai fini delle addizionali IRPEF - Scostamento % dalla media (media = 17.252,29000000)	0,38389558	< 0,0001 ***	0,20155452	0,57114520
FORME DI GESTIONE	Gestione in forma associata - Accesso	-2,63922434	0,23416	-0,03395292	-3,92653730
	Gestione in forma associata - Presa in carico	3,35844318	0,13289	0,04407354	4,99656365
	Gestione in forma associata - Pronto intervento sociale	-1,47512205	0,36922	-0,01677678	-2,19463032
	Gestione in forma associata - Assistenza domiciliare	-0,50232361	0,74688	-0,00675855	-0,74733791
	Gestione in forma associata - Servizi di prossimità	-2,00603988	0,30063	-0,01979532	-2,98450961
	Gestione in forma associata - Altri servizi per la prima infanzia	-1,41827950	0,40518	-0,01394989	-2,11062114
	Gestione in forma associata - Centri diurni	5,82389871	0,00055 **	0,07178732	8,66457434
	Gestione in forma associata - Comunità/ residenze a favore dei minori	-1,27598931	0,4563	-0,01543821	-1,89836822
	Gestione in forma associata - Interventi/ misure per facilitare inclusione e autonomia	-2,58391960	0,1408	-0,03417451	-3,84425701
Gestione in forma associata - Misure di sostegno al reddito	-0,56969378	0,74803	-0,00733198	-0,84756867	
Gestione in forma associata - Servizio necroscopico	-5,69580318	0,00746 **	-0,02934102	-8,47399870	
TERRITORIALITA'	Regione - Piemonte	-28,26651492	< 0,0001 ***	-0,29639640	-42,05384265
	Regione - Veneto	-0,36822505	0,83999	-0,00306621	-0,54783118
	Regione - Liguria	-19,70095952	< 0,0001 ***	-0,09598945	-29,31033606
	Regione - Emilia Romagna	10,82787662	0,00012 **	0,07099756	16,10930180
	Regione - Toscana	-12,36816735	< 0,0001 ***	-0,06979448	-18,40088759
	Regione - Umbria	-27,62485285	< 0,0001 ***	-0,10368571	-41,09920230
	Regione - Marche	11,21051690	0,00741 **	0,05462127	16,67857941
	Regione - Lazio	-13,49272445	0,00019 **	-0,07251411	-20,07396074
	Regione - Abruzzo	-20,77392137	< 0,0001 ***	-0,08884516	-30,90664777
	Regione - Molise	-31,32001774	< 0,0001 ***	-0,11473172	-46,59672766
	Regione - Campania	-35,77795635	< 0,0001 ***	-0,24056871	-53,22907867
Regione - Puglia e Basilicata	-17,52143120	< 0,0001 ***	-0,09920081	-26,06771697	
Regione - Calabria	-31,18990574	< 0,0001 ***	-0,13014191	-46,40315199	
DUMMY CHE IDENTIFICANO IL SERVIZIO	Presenza di utenti nelle macro-aree di intervento e servizi sociali - Strutture	4,26650492	0,0089 **	0,04410542	6,34754327
	Presenza complessiva delle tipologie di target	1,22396676	< 0,0001 ***	0,07205621	0,05606168
R <sup>2</sup>				0,3903	
N. di enti in regressione				3.127	

Gli Standard Error sono robusti per l'eteroschedasticità, \*\*\* = P - value < 0,0001, \*\* = 0,0001 <= P - value < 0,05, \* = 0,05 <= P - value < 0,10

In regressione, le variabili di contesto e i prezzi dei fattori produttivi sono inseriti in scostamento dalla media nazionale (si veda **Tabella 8.8**). Attraverso questa specificazione del modello, l'intercetta può essere interpretata dal punto di vista economico come la spesa standard procapite base pari a euro 67,56. Tale valore si riferisce al caso in cui il comune presenti tutte le variabili pari alla media nazionale escludendo gli effetti di congestione legati alla popolazione e i differenziali di spesa determinati dagli effetti regionali. La spesa standard procapite di ogni comune si discosterà verso l'alto o verso il basso, rispetto al valore base di euro 67,56, in proporzione allo scostamento dalla media nazionale delle variabili il cui effetto non è neutralizzato in fase di calcolo del fabbisogno. Il peso con cui ogni variabile incide nella differenziazione della spesa standard procapite comunale è identificato dal coefficiente stimato all'interno della funzione di spesa, così come riportato nella **Tabella 8.8**.

A seguito dell'utilizzo di una funzione di spesa aumentata si nota come la presenza del servizio porti ad un incremento della spesa standard procapite base di 1,22 euro per ogni target assistito, invece, la presenza di utenti nella macro-area di intervento che prevede la presenza di strutture sul territorio, porta ad un incremento della spesa standard procapite base di 4,26 euro.

Da ultimo, è importante evidenziare che nel calcolo della spesa standard procapite di ogni comune si tiene conto dei differenziali di spesa regionali che, come discusso nell'**Appendice C**, esprimono un impatto molto forte nella spiegazione dei differenziali di spesa identificando, di fatto, la presenza di modelli regionali che guidano in misura rilevante i comportamenti di spesa dei comuni.





Settore sociale

## 8.4 LE REGOLE SEGUITE PER IL CALCOLO DEI FABBISOGNI STANDARD

Il calcolo dei fabbisogni standard e l'assegnazione di un coefficiente di riparto ha riguardato tutti i comuni. I coefficienti di riparto dei singoli enti sono riportati nell'Appendice H.

La Tabella 8.9 riporta le variabili relative al gruppo  $W$  e  $Z$  oggetto di normalizzazione e neutralizzazione nella fase di calcolo. I valori obiettivo della variabile  $W^*$  sono stati individuati attribuendo ad ogni comune il valore mediano dei prezzi calcolato con riferimento alla regione e alla fascia di popolazione di appartenenza come riportato nell'Appendice B (Tabelle B.7). I valori dei vettori  $Z^*$  comportano, invece, la neutralizzazione dei differenziali di spesa relativi alle diverse scelte gestionali.

Tabella 8.9: Modalità di calcolo delle variabili utilizzate nell'applicazione dei fabbisogni standard - Settore sociale

Tipologia variabile indipendente	Descrizione variabile	Regola di applicazione
Variabili $W_i^*$	Livello delle locazioni immobiliari ad uso ufficio - Prezzo al mq (in euro)	Valore mediano relativo alla regione e alla fascia di popolazione di appartenenza (cfr. Tabella B.7 - Appendice B)
Variabili $Z_i^*$	Reddito	$Z_{1i}^* =$ media nazionale pari a 17.252,29
	Gestione in forma associata - Accesso	$Z_{2i}^* = 0$
	Gestione in forma associata - Presa in carico	$Z_{3i}^* = 0$
	Gestione in forma associata - Pronto intervento sociale	$Z_{4i}^* = 0$
	Gestione in forma associata - Assistenza domiciliare	$Z_{5i}^* = 0$
	Gestione in forma associata - Servizi di prossimità	$Z_{6i}^* = 0$
	Gestione in forma associata - Altri servizi per la prima infanzia	$Z_{7i}^* = 0$
	Gestione in forma associata - Centri diurni	$Z_{8i}^* = 0$
	Gestione in forma associata - Comunità/ residenze a favore dei minori	$Z_{9i}^* = 0$
	Gestione in forma associata - Interventi/ misure per facilitare inclusione e autonomia	$Z_{10i}^* = 0$
	Gestione in forma associata - Misure di sostegno al reddito	$Z_{11i}^* = 0$
	Gestione in forma associata - Servizio necroscopico	$Z_{12i}^* = 0$

Da ultimo, per il calcolo corretto dei fabbisogni standard è stata effettuata un'analisi di normalità delle seguenti variabili indipendenti.

La variabile relativa agli alunni disabili della scuola dell'infanzia primaria e secondaria, qualora pari a zero, è stata posta pari gli utenti disabili trasportati dal comune riproporzionati secondo le regole di normalizzazione seguite nella funzione di Istruzione pubblica.


I valori dell'indicatore di deprivazione socio-economica sono stati modificati nel calcolo del fabbisogno standard in modo da non essere mai inferiori al 1° percentile (pari a -198,42) o maggiori del 95° percentile (pari a 205,53) della distribuzione relativa ai 6.700 comuni delle RSO.

Infine, la variabile politomica che identifica la presenza e l'intensità del servizio, per i comuni che presentano una spesa storica maggiore di zero assume un valore minimo pari ad uno. Per i comuni che hanno risposto al questionario la spesa storica di riferimento è calcolata considerando la Spesa corrente da Certificato Consuntivo riclassificata al netto della spesa attribuibile al servizio necroscopico desunta dalla voce 170 del quadro 4 del Certificato Consuntivo (considerando gli interventi da 1 a 7). Invece, per i comuni che non hanno risposto al questionario la spesa storica di riferimento è calcolata come differenza tra le voci 150 e 170 del quadro 4 del Certificato Consuntivo (considerando gli interventi da 1 a 7).



## BIBLIOGRAFIA

- Arbia, G. (2014). *A Primer for Spatial Econometrics*. Palgrave. [Citato a pagina 197]
- Barabaschi, N., Parlato, S., Peiti, C., and Vignocchi, C. (2014). Estimate of standard expenditure needs. the example of the register office. *Rivista italiana degli economisti*, 3:353–392. [Citato a pagina XI]
- Blochliker, H., Merk, O., Charbit, C., and Mizell, L. (2007). Fiscal equalization in oecd countries. *OECD network on fiscal relations across levels of government working papers*, (4). [Citato a pagina 2]
- Brunello, G., Porcelli, F., and Stradiotto, M. (2015). I fabbisogni standard dei comuni e delle province: un nuovo patrimonio informativo per stimolare maggiore efficienza e responsabilità nei governi locali. *Rivista di diritto finanziario e scienza delle finanze*, 1:1–38. [Citato a pagina XI]
- Caranci, N., Biggeri, A., Grisotto, L., Pacelli, B., Spadea, T., and Costa, G. (2010). L'indice di deprivazione italiano a livello di sezione di censimento: definizione, descrizione e associazione con la mortalità. *Epidemiol Prev*, 34(4):167–176. [Citato a pagina 203]
- Dafflon, B. and Mischler, P. (2007). *Measuring Local Government Expenditure Needs*, chapter Expenditure needs equalization at the local level: methods and practice. The Copenhagen Workshop. [Citato a pagina 1]
- Di Ielsi, G., Porcelli, F., and Zanardi, A. (2016). La valutazione dell'efficienza nelle forme associate dei comuni italiani la lezione dei fabbisogni standard. *The Italian Journal of Public Economics*, 1:37–58. [Citato a pagina 15]
- Getis, A. and Ord, J. K. (1996). *Spatial analysis: modelling in a GIS environment*, chapter Local spatial statistics: an overview, pages 261–277. Cambridge: Geoinformation International. [Citato a pagina 199]
- Keribin, C. (2000). Consistent estimation of the order of mixture models. *Sankhy?: The Indian Journal of Statistics, Series A (1961-2002)*, 62(1):49–66. [Citato a pagina 182]
- Koenker, R. (2005). *Quantile Regression*. Cambridge Books, Cambridge University Press. [Citato a pagina 167]
- Koenker, R. and Bassett, G. (1978). Regression quantiles. *Econometrica*, 46 (1):33–50. [Citato a pagina 167]
- Kumbhakar, S. C. and Lovell, C. A. K. (2000). *Stochastic Frontier Analysis*. Cambridge University Press, Cambridge. [Citato a pagina 168]
- Long, J. S. and Ervin, L. H. (2000). Using Heteroscedasticity Consistent Standard Errors in the Linear Regression Model. *The American Statistician*, 54(3):217–224. [Citato a pagina 10]
- MacKinnon, J. G. and White, H. (1985). Some heteroskedasticity-consistent covariance matrix estimators with improved finite sample properties. *Journal of Econometrics*, 29(3):305–325. [Citato a pagina 10]
- OECD (1981). *Measuring local expenditure needs: the Copenhagen workshop*. Number 4. OECD Urban Management Studies. [Citato a pagina 1]
- Porcelli, F. (2015). The evaluation of standard expenditure needs of municipalities the case of social care services in italy. *The Italian Journal of Public Economics*, 3(123-157). [Citato a pagina XI]
- Porcelli, F., Vidoli, F., Dispotico, R., and Ballanti, D. (2016). *Public Sector Economics and the Need for Reforms*, chapter Measuring public sector performance: a four quadrants model to monitor local governments efficiency. MIT Press. [Citato a pagina 167]
- Reschovsky, A. (2007). *Intergovernmental fiscal grants: Principles and practice*, chapter Compensating Local Governments for Differences in Expenditure Needs in a Horizontal Fiscal Equalization Program. World Bank. [Citato a pagina 1]
- Townsend, P. (1987). Deprivation. *Journal of Social Policy*, 16(2):125–146. [Citato a pagina 203]
- Townsend, P., Phillimore, P., and Beattie, A. (1988). *Health and deprivation: inequality and the North*. Croom Helm, London. [Citato a pagina 203]



Parte IV  
APPENDICI



# A | LE FORME DI GESTIONE

## LE FORME DI GESTIONE RELATIVE ALLE FUNZIONI GENERALI DI AMMINISTRAZIONE DI GESTIONE E DI CONTROLLO

Nelle **Tabelle** da **A.1** a **A.4** sono riportate le distribuzioni dei comuni per forma di gestione, classe dimensionale e regioni per ogni servizio relativo alle funzioni *Generali di amministrazione di gestione e di controllo*.

**Tabella A.1: Distribuzione dei comuni per forma di gestione, classe dimensionale e regioni - Tributi**

Classe dimensionale	Comune che non svolge il servizio		Comune che svolge il servizio in gestione diretta		Forme di gestione								Totale
					Comune che svolge il servizio in unione/comunità montana		Comune che svolge il servizio in consorzio		Comune che svolge il servizio in convenzione		Comune che svolge il servizio in gestione associata mista		
	Num.	%	Num.	%	Num.	%	Num.	%	Num.	%	Num.	%	
Meno di 500 abitanti	60	9,55	498	79,30	23	3,66	1	0,16	45	7,17	1	0,16	628
500 – 999 abitanti	50	6,17	658	81,13	39	4,81	3	0,37	57	7,03	4	0,49	811
1.000 – 1.999 abitanti	64	5,56	973	84,46	57	4,95	2	0,17	53	4,60	3	0,26	1.152
2.000 – 2.999 abitanti	35	4,74	643	87,01	32	4,33	2	0,27	27	3,65			739
3.000 – 4.999 abitanti	19	2,26	751	89,30	26	3,09	2	0,24	43	5,11			841
5.000 – 9.999 abitanti	21	2,31	846	93,07	10	1,10	7	0,77	25	2,75			909
10.000 – 19.999 abitanti	9	1,58	521	91,73	10	1,76	2	0,35	26	4,58			568
20.000 – 59.999 abitanti	3	0,93	305	94,14	3	0,93	5	1,54	8	2,47			324
60.000 – 99.999 abitanti	2	3,92	47	92,16			2	3,92					51
Oltre 100.000 abitanti	1	2,70	34	91,89					2	5,41			37
<b>Regione</b>													
Piemonte	47	4,36	911	84,51	38	3,53	12	1,11	69	6,40	1	0,09	1.078
Lombardia	45	3,15	1.233	86,22	88	6,15			64	4,48			1.430
Veneto	14	2,64	460	86,63	35	6,59	5	0,94	16	3,01	1	0,19	531
Liguria	12	5,58	193	89,77					10	4,65			215
Emilia-Romagna	9	3,03	231	77,78	13	4,38	4	1,35	36	12,12	4	1,35	297
Toscana	6	2,40	224	89,60	10	4,00			9	3,60	1	0,40	250
Umbria	1	1,14	82	93,18					5	5,68			88
Marche	5	2,28	197	89,95	3	1,37	4	1,83	10	4,57			219
Lazio	16	4,85	293	88,79			1	0,30	19	5,76	1	0,30	330
Abruzzo	17	6,20	231	84,31	13	4,74			13	4,74			274
Molise	9	7,44	104	85,95					8	6,61			121
Campania	38	7,74	449	91,45					4	0,81			491
Puglia	13	5,78	210	93,33					2	0,89			225
Basilicata	7	5,51	108	85,04					12	9,45			127
Calabria	25	6,51	350	91,15					9	2,34			384
<b>Totale complessivo</b>	<b>264</b>	<b>4,36</b>	<b>5.276</b>	<b>87,06</b>	<b>200</b>	<b>3,30</b>	<b>26</b>	<b>0,43</b>	<b>2</b>	<b>0,03</b>	<b>8</b>	<b>0,13</b>	<b>6.060</b>



## LE FORME DI GESTIONE

Tabella A.2: Distribuzione dei comuni per forma di gestione, classe dimensionale e regioni - Ufficio tecnico

Classe dimensionale	Comune che non svolge il servizio		Comune che svolge il servizio in gestione diretta		Forme di gestione								Totale Num.
					Comune che svolge il servizio in unione/comunità montana		Comune che svolge il servizio in consorzio		Comune che svolge il servizio in convenzione		Comune che svolge il servizio in gestione associata mista		
	Num.	%	Num.	%	Num.	%	Num.	%	Num.	%	Num.	%	
Meno di 500 abitanti	52	8,28	404	64,33	39	6,21			126	20,06	7	1,11	628
500 – 999 abitanti	35	4,32	575	70,90	48	5,92			144	17,76	9	1,11	811
1.000 – 1.999 abitanti	23	2,00	915	79,43	65	5,64	1	0,09	141	12,24	7	0,61	1.152
2.000 – 2.999 abitanti	25	3,38	584	79,03	32	4,33			90	12,18	8	1,08	739
3.000 – 4.999 abitanti	15	1,78	704	83,71	31	3,69			85	10,11	6	0,71	841
5.000 – 9.999 abitanti	17	1,87	791	87,02	24	2,64	2	0,22	74	8,14	1	0,11	909
10.000 – 19.999 abitanti	9	1,58	513	90,32	11	1,94			34	5,99	1	0,18	568
20.000 – 59.999 abitanti	7	2,16	306	94,44					11	3,40			324
60.000 – 99.999 abitanti	2	3,92	48	94,12			1	1,96					51
Oltre 100.000 abitanti			36	97,30					1	2,70			37
<b>Regione</b>													
Piemonte	39	3,62	722	66,98	47	4,36			259	24,03	11	1,02	1.078
Lombardia	46	3,22	985	68,88	121	8,46	2	0,14	253	17,69	23	1,61	1.430
Veneto	5	0,94	453	85,31	29	5,46			39	7,34	5	0,94	531
Liguria	7	3,26	184	85,58					24	11,16			215
Emilia-Romagna	6	2,02	255	85,86	18	6,06	1	0,34	17	5,72			297
Toscana	4	1,60	238	95,20	2	0,80			6	2,40			250
Umbria			80	90,91					8	9,09			88
Marche	3	1,37	187	85,39	14	6,39			15	6,85			219
Lazio	7	2,12	294	89,09	5	1,52			24	7,27			330
Abruzzo	12	4,38	248	90,51					14	5,11			274
Molise	5	4,13	100	82,64					16	13,22			121
Campania	19	3,87	459	93,48					13	2,65			491
Puglia	7	3,11	204	90,67	12	5,33			2	0,89			225
Basilicata	5	3,94	116	91,34					6	4,72			127
Calabria	20	5,21	351	91,41	2	0,52	1	0,26	10	2,60			384
<b>Totale complessivo</b>	<b>185</b>	<b>3,05</b>	<b>4.876</b>	<b>80,46</b>	<b>250</b>	<b>4,13</b>	<b>1</b>	<b>0,02</b>	<b>1</b>	<b>0,02</b>	<b>39</b>	<b>0,64</b>	<b>6.060</b>



## LE FORME DI GESTIONE

Tabella A.3: Distribuzione dei comuni per forma di gestione, classe dimensionale e regioni - Anagrafe


Classe dimensionale	Comune che non svolge il servizio		Comune che svolge il servizio in gestione diretta		Forme di gestione								Totale Num.
					Comune che svolge il servizio in unione/comunità montana		Comune che svolge il servizio in consorzio		Comune che svolge il servizio in convenzione		Comune che svolge il servizio in gestione associata mista		
	Num.	%	Num.	%	Num.	%	Num.	%	Num.	%	Num.	%	
Meno di 500 abitanti	24	3,82	524	83,44	14	2,23			66	10,51			628
500 – 999 abitanti	26	3,21	698	86,07	25	3,08			62	7,64			811
1.000 – 1.999 abitanti	20	1,74	1.015	88,11	31	2,69			86	7,47			1.152
2.000 – 2.999 abitanti	21	2,84	670	90,66	21	2,84			27	3,65			739
3.000 – 4.999 abitanti	10	1,19	759	90,25	19	2,26			53	6,30			841
5.000 – 9.999 abitanti	20	2,20	838	92,19	15	1,65			36	3,96			909
10.000 – 19.999 abitanti	7	1,23	538	94,72	12	2,11			11	1,94			568
20.000 – 59.999 abitanti	6	1,85	310	95,68	3	0,93			5	1,54			324
60.000 – 99.999 abitanti	1	1,96	50	98,04									51
Oltre 100.000 abitanti	1	2,70	35	94,59					1	2,70			37
<b>Regione</b>													
Piemonte	20	1,86	943	87,48	4	0,37			111	10,30			1.078
Lombardia	33	2,31	1.188	83,08	90	6,29			119	8,32			1.430
Veneto	8	1,51	477	89,83	12	2,26			34	6,40			531
Liguria	5	2,33	183	85,12					27	12,56			215
Emilia-Romagna	3	1,01	256	86,20	23	7,74			15	5,05			297
Toscana	1	0,40	234	93,60	11	4,40			4	1,60			250
Umbria			88	100,00									88
Marche	3	1,37	199	90,87					17	7,76			219
Lazio	7	2,12	317	96,06					6	1,82			330
Abruzzo	13	4,74	251	91,61					10	3,65			274
Molise	1	0,83	118	97,52					2	1,65			121
Campania	14	2,85	475	96,74					2	0,41			491
Puglia	9	4,00	216	96,00									225
Basilicata	4	3,15	123	96,85									127
Calabria	15	3,91	369	96,09									384
<b>Totale complessivo</b>	<b>136</b>	<b>2,24</b>	<b>5.437</b>	<b>89,72</b>	<b>140</b>	<b>2,31</b>			<b>1</b>	<b>0,02</b>			<b>6.060</b>



## LE FORME DI GESTIONE

Tabella A.4: Distribuzione dei comuni per forma di gestione, classe dimensionale e regione - Altri servizi generali

Classe dimensionale	Comune che non svolge il servizio		Comune che svolge il servizio in gestione diretta		Forme di gestione								Totale Num.
					Comune che svolge il servizio in unione/comunità montana		Comune che svolge il servizio in consorzio		Comune che svolge il servizio in convenzione		Comune che svolge il servizio in gestione associata mista		
	Num.	%	Num.	%	Num.	%	Num.	%	Num.	%	Num.	%	
Meno di 500 abitanti	12	1,91	289	46,02	34	5,41	1	0,16	258	41,08	34	5,41	628
500 – 999 abitanti	13	1,60	405	49,94	41	5,06			320	39,46	32	3,95	811
1.000 – 1.999 abitanti	11	0,95	612	53,13	52	4,51	1	0,09	427	37,07	49	4,25	1.152
2.000 – 2.999 abitanti	9	1,22	370	50,07	34	4,60	1	0,14	301	40,73	24	3,25	739
3.000 – 4.999 abitanti	3	0,36	419	49,82	28	3,33	1	0,12	363	43,16	27	3,21	841
5.000 – 9.999 abitanti	4	0,44	488	53,69	40	4,40			353	38,83	24	2,64	909
10.000 – 19.999 abitanti	1	0,18	351	61,80	25	4,40	2	0,35	169	29,75	20	3,52	568
20.000 – 59.999 abitanti	3	0,93	260	80,25	6	1,85	3	0,93	49	15,12	3	0,93	324
60.000 – 99.999 abitanti			46	90,20			1	1,96	4	7,84			51
Oltre 100.000 abitanti			33	89,19					4	10,81			37
<b>Regione</b>													
Piemonte	6	0,56	392	36,36	12	1,11	4	0,37	624	57,88	40	3,71	1.078
Lombardia	9	0,63	601	42,03	111	7,76	3	0,21	612	42,80	94	6,57	1.430
Veneto	1	0,19	226	42,56	43	8,10			230	43,31	31	5,84	531
Liguria	2	0,93	109	50,70					104	48,37			215
Emilia-Romagna			129	43,43	40	13,47	1	0,34	97	32,66	30	10,10	297
Toscana			143	57,20	11	4,40			89	35,60	7	2,80	250
Umbria			48	54,55					40	45,45			88
Marche			122	55,71	5	2,28			92	42,01			219
Lazio	6	1,82	229	69,39	13	3,94	1	0,30	76	23,03	5	1,52	330
Abruzzo	5	1,82	220	80,29					49	17,88			274
Molise	1	0,83	61	50,41	6	4,96			50	41,32	3	2,48	121
Campania	7	1,43	403	82,08	4	0,81	1	0,20	75	15,27	1	0,20	491
Puglia	2	0,89	194	86,22	15	6,67			12	5,33	2	0,89	225
Basilicata	2	1,57	86	67,72					39	30,71			127
Calabria	15	3,91	310	80,73					59	15,36			384
<b>Totale complessivo</b>	<b>56</b>	<b>0,92</b>	<b>3.273</b>	<b>54,01</b>	<b>260</b>	<b>4,29</b>	<b>6</b>	<b>0,10</b>	<b>2.248</b>	<b>37,10</b>	<b>213</b>	<b>3,51</b>	<b>6.060</b>



## LE FORME DI GESTIONE

## LE FORME DI GESTIONE RELATIVE ALLE FUNZIONI DI ISTRUZIONE PUBBLICA

Nelle Tabelle da A.5 a A.10 sono riportate le distribuzioni dei comuni per forma di gestione, classe dimensionale e regioni per ogni servizio relativo alle funzioni di Istruzione pubblica.

Tabella A.5: Distribuzione dei comuni per forma di gestione, classe dimensionale e regioni - Scuola dell'infanzia

Classe dimensionale	Comune che non svolge il servizio		Comune che svolge il servizio in gestione diretta		Forme di gestione								Totale
					Comune che svolge il servizio in unione/comunità montana		Comune che svolge il servizio in consorzio		Comune che svolge il servizio in convenzione		Comune che svolge il servizio in gestione associata mista		
	Num.	%	Num.	%	Num.	%	Num.	%	Num.	%	Num.	%	
Meno di 500 abitanti	463	73,73	77	12,26	21	3,34			67	10,67			628
500 – 999 abitanti	211	26,02	518	63,87	35	4,32			46	5,67	1	0,12	811
1.000 – 1.999 abitanti	73	6,34	1.006	87,33	27	2,34	2	0,17	44	3,82			1.152
2.000 – 2.999 abitanti	23	3,11	694	93,91	11	1,49			11	1,49			739
3.000 – 4.999 abitanti	17	2,02	786	93,46	16	1,90	2	0,24	20	2,38			841
5.000 – 9.999 abitanti	14	1,54	870	95,71	17	1,87	2	0,22	6	0,66			909
10.000 – 19.999 abitanti	5	0,88	541	95,25	16	2,82	2	0,35	4	0,70			568
20.000 – 59.999 abitanti	2	0,62	316	97,53	3	0,93	1	0,31	2	0,62			324
60.000 – 99.999 abitanti			50	98,04	1	1,96							51
Oltre 100.000 abitanti			37	100,00									37
<b>Regione</b>													
Piemonte	318	29,50	644	59,74	44	4,08	3	0,28	69	6,40			1.078
Lombardia	140	9,79	1.153	80,63	48	3,36	3	0,21	86	6,01			1.430
Veneto	13	2,45	509	95,86	2	0,38			7	1,32			531
Liguria	60	27,91	143	66,51					12	5,58			215
Emilia-Romagna	8	2,69	253	85,19	30	10,10			6	2,02			297
Toscana	2	0,80	217	86,80	23	9,20	1	0,40	6	2,40	1	0,40	250
Umbria	5	5,68	79	89,77					4	4,55			88
Marche	13	5,94	201	91,78			1	0,46	4	1,83			219
Lazio	47	14,24	280	84,85					3	0,91			330
Abruzzo	56	20,44	215	78,47			1	0,36	2	0,73			274
Molise	31	25,62	90	74,38									121
Campania	38	7,74	453	92,26									491
Puglia	8	3,56	217	96,44									225
Basilicata	8	6,30	119	93,70									127
Calabria	61	15,89	322	83,85					1	0,26			384
<b>Totale complessivo</b>	<b>808</b>	<b>13,33</b>	<b>4895</b>	<b>80,78</b>	<b>147</b>	<b>2,43</b>	<b>9</b>	<b>0,15</b>	<b>200</b>	<b>3,30</b>	<b>1</b>	<b>0,02</b>	<b>6.060</b>





## LE FORME DI GESTIONE

Tabella A.6: Distribuzione dei comuni per forma di gestione, classe dimensionale e regione - Altri ordini di scuola

Classe dimensionale	Comune che non svolge il servizio		Comune che svolge il servizio in gestione diretta		Forme di gestione								Totale Num.
					Comune che svolge il servizio in unione/comunità montana		Comune che svolge il servizio in consorzio		Comune che svolge il servizio in convenzione		Comune che svolge il servizio in gestione associata mista		
	Num.	%	Num.	%	Num.	%	Num.	%	Num.	%	Num.	%	
Meno di 500 abitanti	399	63,54	70	11,15	24	3,82			125	19,90	10	1,59	628
500 – 999 abitanti	212	26,14	431	53,14	40	4,93	4	0,49	115	14,18	9	1,11	811
1.000 – 1.999 abitanti	77	6,68	901	78,21	35	3,04	1	0,09	136	11,81	2	0,17	1.152
2.000 – 2.999 abitanti	18	2,44	619	83,76	15	2,03		0,00	86	11,64	1	0,14	739
3.000 – 4.999 abitanti	17	2,02	719	85,49	15	1,78	5	0,59	84	9,99	1	0,12	841
5.000 – 9.999 abitanti	14	1,54	830	91,31	22	2,42	3	0,33	40	4,40			909
10.000 – 19.999 abitanti	5	0,88	538	94,72	17	2,99	4	0,70	4	0,70			568
20.000 – 59.999 abitanti	2	0,62	317	97,84	3	0,93	1	0,31	1	0,31			324
60.000 – 99.999 abitanti			50	98,04	1	1,96							51
Oltre 100.000 abitanti			36	97,30			1	2,70					37
<b>Regione</b>													
Piemonte	258	23,93	543	50,37	57	5,29	4	0,37	199	18,46	17	1,58	1.078
Lombardia	156	10,91	947	66,22	52	3,64	10	0,70	260	18,18	5	0,35	1.430
Veneto	13	2,45	485	91,34	2	0,38			31	5,84			531
Liguria	38	17,67	134	62,33					43	20,00			215
Emilia-Romagna	5	1,68	251	84,51	29	9,76	1	0,34	11	3,70			297
Toscana	5	2,00	213	85,20	23	9,20			8	3,20	1	0,40	250
Umbria	4	4,55	80	90,91					4	4,55			88
Marche	20	9,13	178	81,28	9	4,11	3	1,37	9	4,11			219
Lazio	47	14,24	280	84,85					3	0,91			330
Abruzzo	59	21,53	212	77,37			1	0,36	2	0,73			274
Molise	32	26,45	89	73,55									121
Campania	36	7,33	453	92,26					2	0,41			491
Puglia	9	4,00	216	96,00									225
Basilicata	6	4,72	121	95,28									127
Calabria	56	14,58	309	80,47					19	4,95			384
<b>Totale complessivo</b>	<b>744</b>	<b>12,28</b>	<b>4511</b>	<b>74,44</b>	<b>172</b>	<b>2,84</b>	<b>19</b>	<b>0,31</b>	<b>591</b>	<b>9,75</b>	<b>23</b>	<b>0,38</b>	<b>6.060</b>



## LE FORME DI GESTIONE

Tabella A.7: Distribuzione dei comuni per forma di gestione, classe dimensionale e regione - Trasporto


Classe dimensionale	Comune che non svolge il servizio		Comune che svolge il servizio in gestione diretta		Forme di gestione								Totale Num.
					Comune che svolge il servizio in unione/comunità montana		Comune che svolge il servizio in consorzio		Comune che svolge il servizio in convenzione		Comune che svolge il servizio in gestione associata mista		
	Num.	%	Num.	%	Num.	%	Num.	%	Num.	%	Num.	%	
Meno di 500 abitanti	251	39,97	194	30,89	32	5,10	1	0,16	139	22,13	11	1,75	628
500 – 999 abitanti	198	24,41	427	52,65	59	7,27	7	0,86	112	13,81	8	0,99	811
1.000 – 1.999 abitanti	253	21,96	760	65,97	52	4,51	2	0,17	82	7,12	3	0,26	1.152
2.000 – 2.999 abitanti	133	18,00	545	73,75	24	3,25	1	0,14	35	4,74	1	0,14	739
3.000 – 4.999 abitanti	150	17,84	632	75,15	20	2,38	1	0,12	38	4,52			841
5.000 – 9.999 abitanti	164	18,04	704	77,45	26	2,86	2	0,22	13	1,43			909
10.000 – 19.999 abitanti	75	13,20	461	81,16	17	2,99	4	0,70	11	1,94			568
20.000 – 59.999 abitanti	54	16,67	262	80,86	3	0,93	2	0,62	3	0,93			324
60.000 – 99.999 abitanti	6	11,76	41	80,39	1	1,96			3	5,88			51
Oltre 100.000 abitanti	5	13,51	31	83,78					1	2,70			37
<b>Regione</b>													
Piemonte	295	27,37	507	47,03	80	7,42	5	0,46	175	16,23	16	1,48	1.078
Lombardia	322	22,52	896	62,66	70	4,90	9	0,63	127	8,88	6	0,42	1.430
Veneto	70	13,18	430	80,98	13	2,45			18	3,39			531
Liguria	33	15,35	134	62,33			1	0,47	47	21,86			215
Emilia-Romagna	23	7,74	232	78,11	35	11,78	3	1,01	4	1,35			297
Toscana	14	5,60	198	79,20	25	10,00			12	4,80	1	0,40	250
Umbria	10	11,36	73	82,95					5	5,68			88
Marche	18	8,22	188	85,84	5	2,28	1	0,46	7	3,20			219
Lazio	70	21,21	239	72,42	6	1,82			15	4,55			330
Abruzzo	62	22,63	204	74,45			1	0,36	7	2,55			274
Molise	31	25,62	86	71,07					4	3,31			121
Campania	147	29,94	334	68,02					10	2,04			491
Puglia	46	20,44	179	79,56									225
Basilicata	41	32,28	86	67,72									127
Calabria	107	27,86	271	70,57					6	1,56			384
<b>Totale complessivo</b>	<b>1.289</b>	<b>21,27</b>	<b>4057</b>	<b>66,95</b>	<b>234</b>	<b>3,86</b>	<b>20</b>	<b>0,33</b>	<b>437</b>	<b>7,21</b>	<b>23</b>	<b>0,38</b>	<b>6.060</b>



## LE FORME DI GESTIONE

Tabella A.8: Distribuzione dei comuni per forma di gestione, classe dimensionale e regione - Refezione

Classe dimensionale	Comune che non svolge il servizio		Comune che svolge il servizio in gestione diretta		Forme di gestione								Totale
					Comune che svolge il servizio in unione/comunità montana		Comune che svolge il servizio in consorzio		Comune che svolge il servizio in convenzione		Comune che svolge il servizio in gestione associata mista		
	Num.	%	Num.	%	Num.	%	Num.	%	Num.	%	Num.	%	
Meno di 500 abitanti	453	72,13	68	10,83	28	4,46			72	11,46	7	1,11	628
500 – 999 abitanti	268	33,05	424	52,28	50	6,17	1	0,12	63	7,77	5	0,62	811
1.000 – 1.999 abitanti	220	19,10	836	72,57	40	3,47			55	4,77	1	0,09	1.152
2.000 – 2.999 abitanti	103	13,94	597	80,78	17	2,30			22	2,98			739
3.000 – 4.999 abitanti	102	12,13	687	81,69	19	2,26	2	0,24	31	3,69			841
5.000 – 9.999 abitanti	89	9,79	778	85,59	28	3,08	2	0,22	12	1,32			909
10.000 – 19.999 abitanti	42	7,39	500	88,03	21	3,70	2	0,35	3	0,53			568
20.000 – 59.999 abitanti	18	5,56	301	92,90	3	0,93	1	0,31	1	0,31			324
60.000 – 99.999 abitanti	1	1,96	49	96,08	1	1,96							51
Oltre 100.000 abitanti	2	5,41	35	94,59									37
<b>Regione</b>													
Piemonte	342	31,73	555	51,48	65	6,03	3	0,28	101	9,37	12	1,11	1.078
Lombardia	295	20,63	998	69,79	61	4,27	1	0,07	75	5,24			1.430
Veneto	91	17,14	414	77,97	10	1,88			16	3,01			531
Liguria	57	26,51	137	63,72					21	9,77			215
Emilia-Romagna	21	7,07	242	81,48	31	10,44			3	1,01			297
Toscana	16	6,40	200	80,00	24	9,60			9	3,60	1	0,40	250
Umbria	10	11,36	74	84,09					4	4,55			88
Marche	28	12,79	177	80,82	3	1,37	1	0,46	10	4,57			219
Lazio	71	21,52	249	75,45	4	1,21	1	0,30	5	1,52			330
Abruzzo	75	27,37	196	71,53			1	0,36	2	0,73			274
Molise	43	35,54	78	64,46									121
Campania	82	16,70	400	81,47	3	0,61			6	1,22			491
Puglia	38	16,89	180	80,00	6	2,67	1	0,44					225
Basilicata	16	12,60	107	84,25					4	3,15			127
Calabria	113	29,43	268	69,79					3	0,78			384
<b>Totale complessivo</b>	<b>1.298</b>	<b>21,42</b>	<b>4.275</b>	<b>70,54</b>	<b>207</b>	<b>3,42</b>	<b>8</b>	<b>0,13</b>	<b>259</b>	<b>4,27</b>	<b>13</b>	<b>0,21</b>	<b>6.060</b>



## LE FORME DI GESTIONE

Tabella A.9: Distribuzione dei comuni per forma di gestione, classe dimensionale e regione - Assistenza e Trasporto disabili

Classe dimensionale	Comune che non svolge il servizio		Comune che svolge il servizio in gestione diretta		Forme di gestione								Totale Num.
					Comune che svolge il servizio in unione/comunità montana		Comune che svolge il servizio in consorzio		Comune che svolge il servizio in convenzione		Comune che svolge il servizio in gestione associata mista		
	Num.	%	Num.	%	Num.	%	Num.	%	Num.	%	Num.	%	
Meno di 500 abitanti	499	79,46	53	8,44	38	6,05	10	1,59	28	4,46			628
500 – 999 abitanti	346	42,66	392	48,34	31	3,82	14	1,73	28	3,45			811
1.000 – 1.999 abitanti	148	12,85	906	78,65	39	3,39	14	1,22	45	3,91			1.152
2.000 – 2.999 abitanti	26	3,52	648	87,69	20	2,71	11	1,49	34	4,60			739
3.000 – 4.999 abitanti	17	2,02	746	88,70	20	2,38	13	1,55	43	5,11	2	0,24	841
5.000 – 9.999 abitanti	14	1,54	825	90,76	20	2,20	7	0,77	42	4,62	1	0,11	909
10.000 – 19.999 abitanti	5	0,88	513	90,32	15	2,64	12	2,11	23	4,05			568
20.000 – 59.999 abitanti	2	0,62	293	90,43	2	0,62	6	1,85	21	6,48			324
60.000 – 99.999 abitanti			49	96,08	1	1,96	1	1,96					51
Oltre 100.000 abitanti			36	97,30					1	2,70			37
<b>Regione</b>													
Piemonte	393	36,46	580	53,80	37	3,43	53	4,92	15	1,39			1.078
Lombardia	191	13,36	1.047	73,22	96	6,71	23	1,61	73	5,10			1.430
Veneto	31	5,84	486	91,53	4	0,75			10	1,88			531
Liguria	46	21,40	120	55,81					49	22,79			215
Emilia-Romagna	17	5,72	234	78,79	34	11,45			10	3,37	2	0,67	297
Toscana	14	5,60	217	86,80	8	3,20	7	2,80	4	1,60			250
Umbria	6	6,82	69	78,41					13	14,77			88
Marche	27	12,33	186	84,93	3	1,37			3	1,37			219
Lazio	49	14,85	272	82,42			1	0,30	8	2,42			330
Abruzzo	69	25,18	182	66,42	4	1,46			18	6,57	1	0,36	274
Molise	36	29,75	67	55,37					18	14,88			121
Campania	65	13,24	398	81,06			3	0,61	25	5,09			491
Puglia	10	4,44	195	86,67			1	0,44	19	8,44			225
Basilicata	17	13,39	110	86,61									127
Calabria	86	22,40	298	77,60									384
<b>Totale complessivo</b>	<b>1.057</b>	<b>17,44</b>	<b>4461</b>	<b>73,61</b>	<b>186</b>	<b>3,07</b>	<b>88</b>	<b>1,45</b>	<b>265</b>	<b>4,37</b>	<b>3</b>	<b>0,05</b>	<b>6.060</b>



## LE FORME DI GESTIONE

Tabella A.10: Distribuzione dei comuni per forma di gestione, classe dimensionale e regione - Altri servizi

Classe dimensionale	Comune che non svolge il servizio		Comune che svolge il servizio in gestione diretta		Forme di gestione								Totale
					Comune che svolge il servizio in unione/comunità montana		Comune che svolge il servizio in consorzio		Comune che svolge il servizio in convenzione		Comune che svolge il servizio in gestione associata mista		
	Num.	%	Num.	%	Num.	%	Num.	%	Num.	%	Num.	%	
Meno di 500 abitanti	555	88,38	26	4,14	31	4,94			16	2,55			628
500 – 999 abitanti	657	81,01	98	12,08	32	3,95	3	0,37	19	2,34	2	0,25	811
1.000 – 1.999 abitanti	848	73,61	244	21,18	28	2,43	4	0,35	26	2,26	2	0,17	1.152
2.000 – 2.999 abitanti	494	66,85	207	28,01	22	2,98	1	0,14	15	2,03			739
3.000 – 4.999 abitanti	495	58,86	295	35,08	25	2,97	3	0,36	23	2,73			841
5.000 – 9.999 abitanti	473	52,04	396	43,56	22	2,42			18	1,98			909
10.000 – 19.999 abitanti	263	46,30	274	48,24	17	2,99	3	0,53	11	1,94			568
20.000 – 59.999 abitanti	161	49,69	154	47,53	4	1,23	2	0,62	3	0,93			324
60.000 – 99.999 abitanti	21	41,18	28	54,90	1	1,96	1	1,96					51
Oltre 100.000 abitanti	17	45,95	19	51,35			1	2,70					37
<b>Regione</b>													
Piemonte	763	70,78	249	23,10	28	2,60	8	0,74	30	2,78			1.078
Lombardia	848	59,30	468	32,73	87	6,08	7	0,49	20	1,40			1.430
Veneto	244	45,95	268	50,47	2	0,38			17	3,20			531
Liguria	161	74,88	44	20,47					10	4,65			215
Emilia-Romagna	108	36,36	138	46,46	35	11,78	2	0,67	10	3,37	4	1,35	297
Toscana	102	40,80	119	47,60	18				11	4,40			250
Umbria	46	52,27	40	45,45					2	2,27			88
Marche	89	40,64	124	56,62					6	2,74			219
Lazio	238	72,12	92	27,88									330
Abruzzo	199	72,63	71	25,91			1	0,36	3	1,09			274
Molise	108	89,26	7	5,79					6	4,96			121
Campania	443	90,22	40	8,15					8	1,63			491
Puglia	166	73,78	39	17,33	12	5,33			8	3,56			225
Basilicata	109	85,83	18	14,17									127
Calabria	360	93,75	24	6,25									384
<b>Totale complessivo</b>	<b>3.984</b>	<b>65,74</b>	<b>1741</b>	<b>28,73</b>	<b>182</b>	<b>3,00</b>	<b>18</b>	<b>0,30</b>	<b>131</b>	<b>2,16</b>	<b>4</b>	<b>0,07</b>	<b>6.060</b>




## LE FORME DI GESTIONE

## LE FORME DI GESTIONE RELATIVE ALLE FUNZIONI DI VIABILITÀ E TERRITORIO

Nelle Tabelle da A.11 a A.12 sono riportate le distribuzioni dei comuni per forma di gestione, classe dimensionale e regioni per ogni servizio relativo alle funzioni *Viabilità e territorio*.

Tabella A.11: Distribuzione dei comuni per forma di gestione, classe dimensionale e regioni - Viabilità


Classe dimensionale	Comune che non svolge il servizio		Comune che svolge il servizio in gestione diretta		Forme di gestione								Totale
					Comune che svolge il servizio in unione/comunità montana		Comune che svolge il servizio in consorzio		Comune che svolge il servizio in convenzione		Comune che svolge il servizio in gestione associata mista		
	Num.	%	Num.	%	Num.	%	Num.	%	Num.	%	Num.	%	
Meno di 500 abitanti	127	20,22	463	73,73	17	2,71	2	0,32	19	3,03			628
500 – 999 abitanti	122	15,04	630	77,68	36	4,44	3	0,37	19	2,34	1	0,12	811
1.000 – 1.999 abitanti	171	14,84	925	80,30	42	3,65	3	0,26	11	0,95			1.152
2.000 – 2.999 abitanti	100	13,53	606	82,00	24	3,25	4	0,54	5	0,68			739
3.000 – 4.999 abitanti	91	10,82	715	85,02	16	1,90	2	0,24	17	2,02			841
5.000 – 9.999 abitanti	98	10,78	797	87,68	9	0,99			5	0,55			909
10.000 – 19.999 abitanti	50	8,80	510	89,79	5	0,88			3	0,53			568
20.000 – 59.999 abitanti	21	6,48	301	92,90					2	0,62			324
60.000 – 99.999 abitanti	4	7,84	47	92,16									51
Oltre 100.000 abitanti	1	2,70	36	97,30									37
<b>Regione</b>													
Piemonte	133	12,34	892	82,75	16	1,48	4	0,37	33	3,06			1.078
Lombardia	148	10,35	1.169	81,75	84	5,87	6	0,42	23	1,61			1.430
Veneto	37	6,97	483	90,96	2	0,38	1	0,19	8	1,51			531
Liguria	31	14,42	181	84,19					3	1,40			215
Emilia-Romagna	19	6,40	262	88,22	10	3,37			6	2,02			297
Toscana	21	8,40	204	81,60	18	7,20			6	2,40	1	0,40	250
Umbria	6	6,82	82	93,18									88
Marche	15	6,85	195	89,04	5	2,28	2	0,91	2	0,91			219
Lazio	58	17,58	258	78,18	14	4,24							330
Abruzzo	37	13,50	237	86,50									274
Molise	25	20,66	95	78,51			1	0,83					121
Campania	97	19,76	394	80,24									491
Puglia	44	19,56	181	80,44									225
Basilicata	17	13,39	110	86,61									127
Calabria	97	25,26	287	74,74									384
<b>Totale complessivo</b>	<b>785</b>	<b>12,95</b>	<b>5030</b>	<b>83,00</b>	<b>149</b>	<b>2,46</b>	<b>14</b>	<b>0,23</b>	<b>81</b>	<b>1,34</b>	<b>1</b>	<b>0,02</b>	<b>6.060</b>



## LE FORME DI GESTIONE

Tabella A.12: Distribuzione dei comuni per forma di gestione, classe dimensionale e regioni - Territorio

Classe dimensionale	Comune che non svolge il servizio		Comune che svolge il servizio in gestione diretta		Forme di gestione								Totale
					Comune che svolge il servizio in unione/comunità montana		Comune che svolge il servizio in consorzio		Comune che svolge il servizio in convenzione		Comune che svolge il servizio in gestione associata mista		
	Num.	%	Num.	%	Num.	%	Num.	%	Num.	%	Num.	%	
Meno di 500 abitanti	231	36,78	187	29,78	87	13,85	4	0,64	111	17,68	8	1,27	628
500 – 999 abitanti	251	30,95	309	38,10	99	12,21	2	0,25	137	16,89	13	1,60	811
1.000 – 1.999 abitanti	312	27,08	483	41,93	136	11,81	5	0,43	208	18,06	8	0,69	1.152
2.000 – 2.999 abitanti	179	24,22	346	46,82	64	8,66	2	0,27	136	18,40	12	1,62	739
3.000 – 4.999 abitanti	141	16,77	456	54,22	70	8,32	3	0,36	157	18,67	14	1,66	841
5.000 – 9.999 abitanti	141	15,51	538	59,19	70	7,70	6	0,66	143	15,73	11	1,21	909
10.000 – 19.999 abitanti	67	11,80	376	66,20	43	7,57	4	0,70	71	12,50	7	1,23	568
20.000 – 59.999 abitanti	39	12,04	233	71,91	6	1,85	5	1,54	35	10,80	6	1,85	324
60.000 – 99.999 abitanti	5	9,80	39	76,47			1	1,96	3	5,88	3	5,88	51
Oltre 100.000 abitanti	4	10,81	27	72,97			2	5,41	4	10,81			37
<b>Regione</b>													
Piemonte	237	21,99	381	35,34	117	10,85	10	0,93	324	30,06	9	0,83	1.078
Lombardia	233	16,29	646	45,17	206	14,41	18	1,26	296	20,70	31	2,17	1.430
Veneto	60	11,30	286	53,86	58	10,92	1	0,19	114	21,47	12	2,26	531
Liguria	45	20,93	114	53,02			1	0,47	54	25,12	1	0,47	215
Emilia-Romagna	25	8,42	148	49,83	55	18,52			52	17,51	17	5,72	297
Toscana	24	9,60	114	45,60	62	24,80	1	0,40	42	16,80	7	2,80	250
Umbria	13	14,77	50	56,82					25	28,41			88
Marche	30	13,70	165	75,34	4	1,83			20	9,13			219
Lazio	103	31,21	207	62,73	20	6,06							330
Abruzzo	92	33,58	160	58,39					22	8,03			274
Molise	37	30,58	70	57,85					14	11,57			121
Campania	192	39,10	258	52,55	28	5,70	1	0,20	8	1,63	4	0,81	491
Puglia	67	29,78	121	53,78	25	11,11	2	0,89	9	4,00	1	0,44	225
Basilicata	45	35,43	74	58,27					8	6,30			127
Calabria	167	43,49	200	52,08					17	4,43			384
<b>Totale complessivo</b>	<b>1370</b>	<b>22,61</b>	<b>2994</b>	<b>49,41</b>	<b>575</b>	<b>9,49</b>	<b>34</b>	<b>0,56</b>	<b>1005</b>	<b>16,58</b>	<b>82</b>	<b>0,13</b>	<b>6.060</b>



## LE FORME DI GESTIONE

LE FORME DI GESTIONE RELATIVE ALLE FUNZIONI NEL SETTORE SOCIALE  
AL NETTO DEL SERVIZIO ASILI NIDO

Nelle **Tabelle da A.13 a A.23** sono riportate le distribuzioni dei comuni per forma di gestione, classe dimensionale e regioni per ogni servizio relativo alle funzioni nel *Settore sociale al netto del servizio asili nido*.

Tabella A.13: Distribuzione dei comuni per forma di gestione, classe dimensionale e regione - Accesso

Classe dimensionale	Comune che non svolge il servizio		Comune che svolge il servizio in gestione diretta		Forme di gestione								Totale
					Comune che svolge il servizio in unione/comunità montana		Comune che svolge il servizio in consorzio		Comune che svolge il servizio in convenzione		Comune che svolge il servizio in gestione associata mista		
	Num.	%	Num.	%	Num.	%	Num.	%	Num.	%	Num.	%	
Meno di 500 abitanti	365	58,12	76	12,10	39	6,21	73	11,62	75	11,94			628
500 – 999 abitanti	437	53,88	131	16,15	29	3,58	98	12,08	113	13,93	3	0,37	811
1.000 – 1.999 abitanti	586	50,87	259	22,48	42	3,65	83	7,20	177	15,36	5	0,43	1152
2.000 – 2.999 abitanti	267	36,13	254	34,37	28	3,79	56	7,58	132	17,86	2	0,27	739
3.000 – 4.999 abitanti	249	29,61	358	42,57	38	4,52	55	6,54	140	16,65	1	0,12	841
5.000 – 9.999 abitanti	172	18,92	496	54,57	23	2,53	53	5,83	165	18,15			909
10.000 – 19.999 abitanti	85	14,96	326	57,39	25	4,40	33	5,81	99	17,43			568
20.000 – 59.999 abitanti	34	10,49	185	57,10	8	2,47	28	8,64	68	20,99	1	0,31	324
60.000 – 99.999 abitanti	5	9,80	36	70,59	1	1,96	3	5,88	6	11,76			51
Oltre 100.000 abitanti	3	8,11	27	72,97					7	18,92			37
<b>Regione</b>													
Piemonte	492	45,64	115	10,67	34	3,15	384	35,62	50	4,64	3	0,28	1.078
Lombardia	350	24,48	678	47,41	93	6,50	37	2,59	267	18,67	5	0,35	1.430
Veneto	85	16,01	386	72,69	12	2,26	1	0,19	47	8,85			531
Liguria	47	21,86	37	17,21					131	60,93			215
Emilia-Romagna	53	17,85	123	41,41	60	20,20	2	0,67	55	18,52	4	1,35	297
Toscana	95	38,00	86	34,40	16	6,40	37	14,80	16	6,40			250
Umbria	17	19,32	39	44,32					32	36,36			88
Marche	56	25,57	72	32,88			4	1,83	87	39,73			219
Lazio	128	38,79	139	42,12	7	2,12	2	0,61	54	16,36			330
Abruzzo	135	49,27	87	31,75	11	4,01			41	14,96			274
Molise	73	60,33	31	25,62					17	14,05			121
Campania	258	52,55	107	21,79			9	1,83	117	23,83			491
Puglia	58	25,78	113	50,22			6	2,67	48	21,33			225
Basilicata	59	46,46	68	53,54									127
Calabria	297	77,34	67	17,45					20	5,21			384
<b>Totale complessivo</b>	<b>2.203</b>	<b>36,35</b>	<b>2.148</b>	<b>35,45</b>	<b>233</b>	<b>3,84</b>	<b>482</b>	<b>7,95</b>	<b>982</b>	<b>16,20</b>	<b>12</b>	<b>0,20</b>	<b>6.060</b>





## LE FORME DI GESTIONE

Tabella A.14: Distribuzione dei comuni per forma di gestione, classe dimensionale e regione - Presa in carico

Classe dimensionale	Comune che non svolge il servizio		Comune che svolge il servizio in gestione diretta		Forme di gestione								Totale Num.
					Comune che svolge il servizio in unione/comunità montana		Comune che svolge il servizio in consorzio		Comune che svolge il servizio in convenzione		Comune che svolge il servizio in gestione associata mista		
	Num.	%	Num.	%	Num.	%	Num.	%	Num.	%	Num.	%	
Meno di 500 abitanti	351	55,89	67	10,67	41	6,53	92	14,65	76	12,10	1	0,16	628
500 – 999 abitanti	427	52,65	120	14,80	35	4,32	104	12,82	122	15,04	3	0,37	811
1.000 – 1.999 abitanti	547	47,48	257	22,31	50	4,34	96	8,33	188	16,32	14	1,22	1.152
2.000 – 2.999 abitanti	265	35,86	242	32,75	31	4,19	61	8,25	136	18,40	4	0,54	739
3.000 – 4.999 abitanti	243	28,89	350	41,62	44	5,23	57	6,78	145	17,24	2	0,24	841
5.000 – 9.999 abitanti	176	19,36	474	52,15	29	3,19	56	6,16	173	19,03	1	0,11	909
10.000 – 19.999 abitanti	75	13,20	325	57,22	27	4,75	34	5,99	106	18,66	1	0,18	568
20.000 – 59.999 abitanti	27	8,33	186	57,41	8	2,47	30	9,26	72	22,22	1	0,31	324
60.000 – 99.999 abitanti	4	7,84	35	68,63	1	1,96	3	5,88	8	15,69			51
Oltre 100.000 abitanti	3	8,11	26	70,27					8	21,62			37
<b>Regione</b>													
Piemonte	463	42,95	104	9,65	34	3,15	420	38,96	51	4,73	6	0,56	1.078
Lombardia	347	24,27	609	42,59	119	8,32	49	3,43	292	20,42	14	0,98	1.430
Veneto	88	16,57	369	69,49	12	2,26	1	0,19	58	10,92	3	0,56	531
Liguria	44	20,47	28	13,02					143	66,51			215
Emilia-Romagna	55	18,52	105	35,35	60	20,20	2	0,67	71	23,91	4	1,35	297
Toscana	88	35,20	85	34,00	23	9,20	38	15,20	16	6,40			250
Umbria	12	13,64	39	44,32					37	42,05			88
Marche	49	22,37	98	44,75			4	1,83	68	31,05			219
Lazio	118	35,76	165	50,00	7	2,12	4	1,21	36	10,91			330
Abruzzo	144	52,55	73	26,64	11	4,01	1	0,36	45	16,42			274
Molise	63	52,07	20	16,53					38	31,40			121
Campania	233	47,45	118	24,03			11	2,24	129	26,27			491
Puglia	66	29,33	126	56,00			3	1,33	30	13,33			225
Basilicata	59	46,46	68	53,54									127
Calabria	289	75,26	75	19,53					20	5,21			384
<b>Totale complessivo</b>	<b>2.118</b>	<b>34,95</b>	<b>2.082</b>	<b>34,36</b>	<b>266</b>	<b>4,39</b>	<b>533</b>	<b>8,80</b>	<b>1.034</b>	<b>17,06</b>	<b>27</b>	<b>0,45</b>	<b>6.060</b>



## LE FORME DI GESTIONE

Tabella A.15: Distribuzione dei comuni per forma di gestione, classe dimensionale e regione - Pronto intervento sociale

Classe dimensionale	Comune che non svolge il servizio		Comune che svolge il servizio in gestione diretta		Forme di gestione								Totale
					Comune che svolge il servizio in unione/comunità montana		Comune che svolge il servizio in consorzio		Comune che svolge il servizio in convenzione		Comune che svolge il servizio in gestione associata mista		
	Num.	%	Num.	%	Num.	%	Num.	%	Num.	%	Num.	%	
Meno di 500 abitanti	448	71,34	5	0,80	23	3,66	85	13,54	66	10,51	1	0,16	628
500 – 999 abitanti	596	73,49	17	2,10	21	2,59	98	12,08	79	9,74			811
1.000 – 1.999 abitanti	882	76,56	52	4,51	31	2,69	81	7,03	105	9,11	1	0,09	1.152
2.000 – 2.999 abitanti	521	70,50	69	9,34	15	2,03	51	6,90	80	10,83	3	0,41	739
3.000 – 4.999 abitanti	596	70,87	82	9,75	25	2,97	56	6,66	82	9,75			841
5.000 – 9.999 abitanti	626	68,87	159	17,49	24	2,64	35	3,85	63	6,93	2	0,22	909
10.000 – 19.999 abitanti	365	64,26	109	19,19	26	4,58	19	3,35	49	8,63			568
20.000 – 59.999 abitanti	172	53,09	85	26,23	8	2,47	22	6,79	37	11,42			324
60.000 – 99.999 abitanti	27	52,94	21	41,18	1	1,96	1	1,96	1	1,96			51
Oltre 100.000 abitanti	7	18,92	25	67,57					5	13,51			37
<b>Regione</b>													
Piemonte	663	61,50	31	2,88	4	0,37	348	32,28	32	2,97			1.078
Lombardia	970	67,83	178	12,45	76	5,31	36	2,52	164	11,47	6	0,42	1.430
Veneto	426	80,23	90	16,95	3	0,56			12	2,26			531
Liguria	98	45,58	9	4,19					108	50,23			215
Emilia-Romagna	176	59,26	40	13,47	59	19,87	1	0,34	21	7,07			297
Toscana	170	68,00	25	10,00	20	8,00	28	11,20	7	2,80			250
Umbria	61	69,32	7	7,95					20	22,73			88
Marche	171	78,08	45	20,55			3	1,37					219
Lazio	230	69,70	57	17,27	3	0,91	9	2,73	31	9,39			330
Abruzzo	192	70,07	25	9,12	9	3,28			47	17,15	1	0,36	274
Molise	92	76,03	6	4,96					23	19,01			121
Campania	387	78,82	33	6,72			13	2,65	58	11,81			491
Puglia	146	64,89	40	17,78			9	4,00	30	13,33			225
Basilicata	98	77,17	20	15,75					9	7,09			127
Calabria	360	93,75	18	4,69			1	0,26	5	1,30			384
<b>Totale complessivo</b>	<b>4.240</b>	<b>69,97</b>	<b>624</b>	<b>10,30</b>	<b>174</b>	<b>2,87</b>	<b>448</b>	<b>7,39</b>	<b>567</b>	<b>9,36</b>	<b>7</b>	<b>0,12</b>	<b>6.060</b>



## LE FORME DI GESTIONE

Tabella A.16: Distribuzione dei comuni per forma di gestione, classe dimensionale e regione - Assistenza domiciliare


Classe dimensionale	Comune che non svolge il servizio		Comune che svolge il servizio in gestione diretta		Forme di gestione								Totale Num.
					Comune che svolge il servizio in unione/comunità montana		Comune che svolge il servizio in consorzio		Comune che svolge il servizio in convenzione		Comune che svolge il servizio in gestione associata mista		
	Num.	%	Num.	%	Num.	%	Num.	%	Num.	%	Num.	%	
Meno di 500 abitanti	272	43,31	67	10,67	45	7,17	149	23,73	88	14,01	7	1,11	628
500 – 999 abitanti	343	42,29	113	13,93	42	5,18	164	20,22	143	17,63	6	0,74	811
1.000 – 1.999 abitanti	423	36,72	274	23,78	60	5,21	155	13,45	226	19,62	14	1,22	1.152
2.000 – 2.999 abitanti	193	26,12	245	33,15	37	5,01	95	12,86	165	22,33	4	0,54	739
3.000 – 4.999 abitanti	174	20,69	332	39,48	47	5,59	93	11,06	191	22,71	4	0,48	841
5.000 – 9.999 abitanti	162	17,82	435	47,85	31	3,41	69	7,59	205	22,55	7	0,77	909
10.000 – 19.999 abitanti	79	13,91	278	48,94	30	5,28	43	7,57	138	24,30			568
20.000 – 59.999 abitanti	33	10,19	149	45,99	7	2,16	36	11,11	98	30,25	1	0,31	324
60.000 – 99.999 abitanti	4	7,84	28	54,90	1	1,96	4	7,84	12	23,53	2	3,92	51
Oltre 100.000 abitanti	2	5,41	27	72,97					8	21,62			37
<b>Regione</b>													
Piemonte	297	27,55	67	6,22	34	3,15	623	57,79	45	4,17	12	1,11	1.078
Lombardia	255	17,83	630	44,06	136	9,51	72	5,03	311	21,75	26	1,82	1.430
Veneto	73	13,75	404	76,08	24	4,52			30	5,65			531
Liguria	31	14,42	25	11,63					159	73,95			215
Emilia-Romagna	46	15,49	137	46,13	55	18,52	5	1,68	54	18,18			297
Toscana	73	29,20	87	34,80	23	9,20	47	18,80	17	6,80	3	1,20	250
Umbria	7	7,95	29	32,95					52	59,09			88
Marche	49	22,37	79	36,07	2	0,91	4	1,83	85	38,81			219
Lazio	106	32,12	128	38,79	6	1,82	13	3,94	75	22,73	2	0,61	330
Abruzzo	125	45,62	73	26,64	20	7,30			55	20,07	1	0,36	274
Molise	40	33,06	9	7,44					72	59,50			121
Campania	238	48,47	88	17,92			27	5,50	137	27,90	1	0,20	491
Puglia	65	28,89	54	24,00			14	6,22	92	40,89			225
Basilicata	40	31,50	47	37,01			1	0,79	39	30,71			127
Calabria	240	62,50	91	23,70			2	0,52	51	13,28			384
<b>Totale complessivo</b>	<b>1.685</b>	<b>27,81</b>	<b>1.948</b>	<b>32,15</b>	<b>300</b>	<b>4,95</b>	<b>808</b>	<b>13,33</b>	<b>1.274</b>	<b>21,02</b>	<b>45</b>	<b>0,74</b>	<b>6.060</b>



## LE FORME DI GESTIONE

Tabella A.17: Distribuzione dei comuni per forma di gestione, classe dimensionale e regione - Servizi di prossimità

Classe dimensionale	Comune che non svolge il servizio		Comune che svolge il servizio in gestione diretta		Forme di gestione								Totale
					Comune che svolge il servizio in unione/comunità montana		Comune che svolge il servizio in consorzio		Comune che svolge il servizio in convenzione		Comune che svolge il servizio in gestione associata mista		
	Num.	%	Num.	%	Num.	%	Num.	%	Num.	%	Num.	%	
Meno di 500 abitanti	531	84,55	7	1,11	2	0,32	59	9,39	29	4,62			628
500 – 999 abitanti	678	83,60	16	1,97	7	0,86	72	8,88	38	4,69			811
1.000 – 1.999 abitanti	993	86,20	21	1,82	12	1,04	64	5,56	62	5,38			1.152
2.000 – 2.999 abitanti	627	84,84	26	3,52	8	1,08	36	4,87	42	5,68			739
3.000 – 4.999 abitanti	687	81,69	44	5,23	12	1,43	46	5,47	51	6,06	1	0,12	841
5.000 – 9.999 abitanti	713	78,44	94	10,34	16	1,76	31	3,41	54	5,94	1	0,11	909
10.000 – 19.999 abitanti	431	75,88	59	10,39	18	3,17	21	3,70	39	6,87			568
20.000 – 59.999 abitanti	228	70,37	49	15,12	4	1,23	19	5,86	24	7,41			324
60.000 – 99.999 abitanti	36	70,59	8	15,69	1	1,96	3	5,88	3	5,88			51
Oltre 100.000 abitanti	18	48,65	15	40,54					4	10,81			37
<b>Regione</b>													
Piemonte	755	70,04	14	1,30	13	1,21	286	26,53	10	0,93			1.078
Lombardia	1.268	88,67	90	6,29	4	0,28	17	1,19	51	3,57			1.430
Veneto	448	84,37	73	13,75			1	0,19	9	1,69			531
Liguria	116	53,95	17	7,91					82	38,14			215
Emilia-Romagna	188	63,30	36	12,12	41	13,80	2	0,67	30	10,10			297
Toscana	173	69,20	19	7,60	22	8,80	27	10,80	7	2,80	2	0,80	250
Umbria	65	73,86	2	2,27					21	23,86			88
Marche	169	77,17	14	6,39			3	1,37	33	15,07			219
Lazio	299	90,61	19	5,76			4	1,21	8	2,42			330
Abruzzo	252	91,97	8	2,92			1	0,36	13	4,74			274
Molise	100	82,64	1	0,83					20	16,53			121
Campania	425	86,56	13	2,65			7	1,43	46	9,37			491
Puglia	188	83,56	20	8,89			3	1,33	14	6,22			225
Basilicata	122	96,06	5	3,94									127
Calabria	374	97,40	8	2,08					2	0,52			384
<b>Totale complessivo</b>	<b>4.942</b>	<b>81,55</b>	<b>339</b>	<b>5,59</b>	<b>80</b>	<b>1,32</b>	<b>351</b>	<b>5,79</b>	<b>346</b>	<b>5,71</b>	<b>2</b>	<b>0,03</b>	<b>6.060</b>



## LE FORME DI GESTIONE

Tabella A.18: Distribuzione dei comuni per forma di gestione, classe dimensionale e regione - Altri servizi per la prima infanzia


Classe dimensionale	Comune che non svolge il servizio		Comune che svolge il servizio in gestione diretta		Forme di gestione								Totale
					Comune che svolge il servizio in unione/comunità montana		Comune che svolge il servizio in consorzio		Comune che svolge il servizio in convenzione		Comune che svolge il servizio in gestione associata mista		
	Num.	%	Num.	%	Num.	%	Num.	%	Num.	%	Num.	%	
Meno di 500 abitanti	557	88,69	11	1,75	6	0,96	35	5,57	18	2,87	1	0,16	628
500 – 999 abitanti	691	85,20	20	2,47	9	1,11	51	6,29	38	4,69	2	0,25	811
1.000 – 1.999 abitanti	986	85,59	40	3,47	6	0,52	38	3,30	76	6,60	6	0,52	1.152
2.000 – 2.999 abitanti	597	80,78	50	6,77	6	0,81	22	2,98	61	8,25	3	0,41	739
3.000 – 4.999 abitanti	647	76,93	72	8,56	22	2,62	26	3,09	72	8,56	2	0,24	841
5.000 – 9.999 abitanti	663	72,94	115	12,65	16	1,76	18	1,98	95	10,45	2	0,22	909
10.000 – 19.999 abitanti	367	64,61	109	19,19	20	3,52	9	1,58	63	11,09			568
20.000 – 59.999 abitanti	201	62,04	77	23,77	4	1,23	3	0,93	38	11,73	1	0,31	324
60.000 – 99.999 abitanti	25	49,02	20	39,22	1	1,96		0,00	5	9,80			51
Oltre 100.000 abitanti	15	40,54	20	54,05					2	5,41			37
<b>Regione</b>													
Piemonte	839	77,83	41	3,80	17	1,58	166	15,40	11	1,02	4	0,37	1.078
Lombardia	1.068	74,69	169	11,82	5	0,35	10	0,70	171	11,96	7	0,49	1.430
Veneto	436	82,11	86	16,20					9	1,69			531
Liguria	144	66,98	16	7,44					55	25,58			215
Emilia-Romagna	198	66,67	42	14,14	39	13,13	1	0,34	17	5,72			297
Toscana	151	60,40	55	22,00	24	9,60	6	2,40	10	4,00	4	1,60	250
Umbria	58	65,91	18	20,45					12	13,64			88
Marche	177	80,82	18	8,22	5	2,28	2	0,91	16	7,31	1	0,46	219
Lazio	288	87,27	22	6,67			3	0,91	17	5,15			330
Abruzzo	246	89,78	12	4,38					15	5,47	1	0,36	274
Molise	117	96,69	4	3,31									121
Campania	370	75,36	15	3,05			13	2,65	93	18,94			491
Puglia	165	73,33	21	9,33			1	0,44	38	16,89			225
Basilicata	114	89,76	9	7,09					4	3,15			127
Calabria	378	98,44	6	1,56									384
<b>Totale complessivo</b>	<b>4.749</b>	<b>78,37</b>	<b>534</b>	<b>8,81</b>	<b>90</b>	<b>1,49</b>	<b>202</b>	<b>3,33</b>	<b>468</b>	<b>7,72</b>	<b>17</b>	<b>0,28</b>	<b>6.060</b>



## LE FORME DI GESTIONE

Tabella A.19: Distribuzione dei comuni per forma di gestione, classe dimensionale e regione - Centri diurni

Classe dimensionale	Comune che non svolge il servizio		Comune che svolge il servizio in gestione diretta		Forme di gestione								Totale
					Comune che svolge il servizio in unione/comunità montana		Comune che svolge il servizio in consorzio		Comune che svolge il servizio in convenzione		Comune che svolge il servizio in gestione associata mista		
	Num.	%	Num.	%	Num.	%	Num.	%	Num.	%	Num.	%	
Meno di 500 abitanti	482	76,75	13	2,07	21	3,34	61	9,71	51	8,12			628
500 – 999 abitanti	611	75,34	30	3,70	17	2,10	82	10,11	70	8,63	1	0,12	811
1.000 – 1.999 abitanti	843	73,18	82	7,12	36	3,13	71	6,16	118	10,24	2	0,17	1.152
2.000 – 2.999 abitanti	471	63,73	96	12,99	28	3,79	52	7,04	91	12,31	1	0,14	739
3.000 – 4.999 abitanti	473	56,24	150	17,84	33	3,92	62	7,37	122	14,51	1	0,12	841
5.000 – 9.999 abitanti	428	47,08	249	27,39	34	3,74	50	5,50	146	16,06	2	0,22	909
10.000 – 19.999 abitanti	202	35,56	192	33,80	30	5,28	36	6,34	108	19,01			568
20.000 – 59.999 abitanti	87	26,85	130	40,12	8	2,47	30	9,26	67	20,68	2	0,62	324
60.000 – 99.999 abitanti	10	19,61	31	60,78	1	1,96	2	3,92	7	13,73			51
Oltre 100.000 abitanti	3	8,11	28	75,68					6	16,22			37
<b>Regione</b>													
Piemonte	607	56,31	37	3,43	34	3,15	347	32,19	51	4,73	2	0,19	1.078
Lombardia	853	59,65	328	22,94	54	3,78	39	2,73	152	10,63	4	0,28	1.430
Veneto	330	62,15	174	32,77	12	2,26	1	0,19	14	2,64			531
Liguria	97	45,12	24	11,16					94	43,72			215
Emilia-Romagna	110	37,04	67	22,56	59	19,87	6	2,02	55	18,52			297
Toscana	118	47,20	57	22,80	20	8,00	36	14,40	17	6,80	2	0,80	250
Umbria	36	40,91	16	18,18					36	40,91			88
Marche	90	41,10	66	30,14	5	2,28	3	1,37	55	25,11			219
Lazio	188	56,97	70	21,21	7	2,12	3	0,91	62	18,79			330
Abruzzo	181	66,06	36	13,14	17	6,20			39	14,23	1	0,36	274
Molise	94	77,69	13	10,74					14	11,57			121
Campania	326	66,40	38	7,74			5	1,02	122	24,85			491
Puglia	133	59,11	38	16,89			6	2,67	48	21,33			225
Basilicata	79	62,20	21	16,54					27	21,26			127
Calabria	368	95,83	16	4,17									384
<b>Totale complessivo</b>	<b>3.610</b>	<b>59,57</b>	<b>1.001</b>	<b>16,52</b>	<b>208</b>	<b>3,43</b>	<b>446</b>	<b>7,36</b>	<b>786</b>	<b>12,97</b>	<b>9</b>	<b>0,15</b>	<b>6.060</b>



## LE FORME DI GESTIONE

Tabella A.20: Distribuzione dei comuni per forma di gestione, classe dimensionale e regione - Comunità/ residenze a favore dei minori

Classe dimensionale	Comune che non svolge il servizio		Comune che svolge il servizio in gestione diretta		Forme di gestione								Totale
					Comune che svolge il servizio in unione/comunità montana		Comune che svolge il servizio in consorzio		Comune che svolge il servizio in convenzione		Comune che svolge il servizio in gestione associata mista		
	Num.	%	Num.	%	Num.	%	Num.	%	Num.	%	Num.	%	
Meno di 500 abitanti	466	74,20	31	4,94	10	1,59	66	10,51	55	8,76			628
500 – 999 abitanti	570	70,28	65	8,01	9	1,11	96	11,84	71	8,75			811
1.000 – 1.999 abitanti	756	65,63	156	13,54	18	1,56	100	8,68	120	10,42	2	0,17	1.152
2.000 – 2.999 abitanti	404	54,67	168	22,73	17	2,30	69	9,34	80	10,83	1	0,14	739
3.000 – 4.999 abitanti	426	50,65	233	27,71	24	2,85	64	7,61	93	11,06	1	0,12	841
5.000 – 9.999 abitanti	337	37,07	377	41,47	31	3,41	59	6,49	103	11,33	2	0,22	909
10.000 – 19.999 abitanti	154	27,11	281	49,47	27	4,75	35	6,16	71	12,50			568
20.000 – 59.999 abitanti	51	15,74	181	55,86	8	2,47	30	9,26	54	16,67			324
60.000 – 99.999 abitanti	6	11,76	33	64,71	1	1,96	4	7,84	7	13,73			51
Oltre 100.000 abitanti			28	75,68	0				9	24,32			37
<b>Regione</b>													
Piemonte	517	47,96	91	8,44	30	2,78	412	38,22	28	2,60			1.078
Lombardia	606	42,38	550	38,46	22	1,54	45	3,15	204	14,27	3	0,21	1.430
Veneto	250	47,08	261	49,15	6	1,13	2	0,38	12	2,26			531
Liguria	78	36,28	38	17,67					99	46,05			215
Emilia-Romagna	90	30,30	90	30,30	66	22,22	4	1,35	46	15,49	1	0,34	297
Toscana	106	42,40	75	30,00	12	4,80	39	15,60	16	6,40	2	0,80	250
Umbria	34	38,64	21	23,86					33	37,50			88
Marche	94	42,92	68	31,05			4	1,83	53	24,20			219
Lazio	206	62,42	88	26,67			3	0,91	33	10,00			330
Abruzzo	211	77,01	36	13,14	9	3,28	1	0,36	17	6,20			274
Molise	102	84,30	17	14,05					2	1,65			121
Campania	313	63,75	83	16,90			11	2,24	84	17,11			491
Puglia	99	44,00	88	39,11			2	0,89	36	16,00			225
Basilicata	98	77,17	29	22,83									127
Calabria	366	95,31	18	4,69									384
<b>Totale complessivo</b>	<b>3.170</b>	<b>52,31</b>	<b>1.553</b>	<b>25,63</b>	<b>145</b>	<b>2,39</b>	<b>523</b>	<b>8,63</b>	<b>663</b>	<b>10,94</b>	<b>6</b>	<b>0,10</b>	<b>6.060</b>



## LE FORME DI GESTIONE

Tabella A.21: Distribuzione dei comuni per forma di gestione, classe dimensionale e regione - Interventi/ misure per facilitare inclusione e autonomia

Classe dimensionale	Comune che non svolge il servizio		Comune che svolge il servizio in gestione diretta		Forme di gestione								Totale
					Comune che svolge il servizio in unione/comunità montana		Comune che svolge il servizio in consorzio		Comune che svolge il servizio in convenzione		Comune che svolge il servizio in gestione associata mista		
	Num.	%	Num.	%	Num.	%	Num.	%	Num.	%	Num.	%	
Meno di 500 abitanti	416	66,24	34	5,41	27	4,30	68	10,83	81	12,90	2	0,32	628
500 – 999 abitanti	466	57,46	96	11,84	22	2,71	103	12,70	119	14,67	5	0,62	811
1.000 – 1.999 abitanti	603	52,34	205	17,80	34	2,95	95	8,25	207	17,97	8	0,69	1.152
2.000 – 2.999 abitanti	274	37,08	218	29,50	24	3,25	69	9,34	151	20,43	3	0,41	739
3.000 – 4.999 abitanti	277	32,94	289	34,36	32	3,80	68	8,09	173	20,57	2	0,24	841
5.000 – 9.999 abitanti	205	22,55	380	41,80	34	3,74	60	6,60	223	24,53	7	0,77	909
10.000 – 19.999 abitanti	95	16,73	283	49,82	31	5,46	40	7,04	117	20,60	2	0,35	568
20.000 – 59.999 abitanti	41	12,65	170	52,47	8	2,47	29	8,95	73	22,53	3	0,93	324
60.000 – 99.999 abitanti	5	9,80	34	66,67	1	1,96	3	5,88	7	13,73	1	1,96	51
Oltre 100.000 abitanti	2		26	70,27					9	24,32			37
<b>Regione</b>													
Piemonte	500	46,38	88	8,16	13	1,21	420	38,96	54	5,01	3	0,28	1.078
Lombardia	387	27,06	508	35,52	76	5,31	49	3,43	389	27,20	21	1,47	1.430
Veneto	107	20,15	347	65,35			1	0,19	73	13,75	3	0,56	531
Liguria	49	22,79	38	17,67					128	59,53			215
Emilia-Romagna	62	20,88	112	37,71	71	23,91	2	0,67	47	15,82	3	1,01	297
Toscana	85	34,00	87	34,80	23	9,20	37	14,80	17	6,80	1	0,40	250
Umbria	3	3,41	12	13,64					73	82,95			88
Marche	59	26,94	87	39,73	3	1,37	2	0,91	67	30,59	1	0,46	219
Lazio	150	45,45	113	34,24	7	2,12	4	1,21	56	16,97			330
Abruzzo	147	53,65	63	22,99	20	7,30			43	15,69	1	0,36	274
Molise	64	52,89	20	16,53					37	30,58			121
Campania	331	67,41	65	13,24			13	2,65	82	16,70			491
Puglia	56	24,89	97	43,11			6	2,67	66	29,33			225
Basilicata	73	57,48	52	40,94					2	1,57			127
Calabria	311	80,99	46	11,98			1	0,26	26	6,77			384
<b>Totale complessivo</b>	<b>2.384</b>	<b>39,34</b>	<b>1.735</b>	<b>28,63</b>	<b>213</b>	<b>3,51</b>	<b>535</b>	<b>8,83</b>	<b>1.160</b>	<b>19,14</b>	<b>33</b>	<b>0,54</b>	<b>6.060</b>





## LE FORME DI GESTIONE

Tabella A.22: Distribuzione dei comuni per forma di gestione, classe dimensionale e regione - Misure di sostegno al reddito


Classe dimensionale	Comune che non svolge il servizio		Comune che svolge il servizio in gestione diretta		Forme di gestione								Totale
					Comune che svolge il servizio in unione/comunità montana		Comune che svolge il servizio in consorzio		Comune che svolge il servizio in convenzione		Comune che svolge il servizio in gestione associata mista		
	Num.	%	Num.	%	Num.	%	Num.	%	Num.	%	Num.	%	
Meno di 500 abitanti	367	58,44	62	9,87	38	6,05	93	14,81	66	10,51	2	0,32	628
500 – 999 abitanti	423	52,16	131	16,15	30	3,70	122	15,04	104	12,82	1	0,12	811
1.000 – 1.999 abitanti	510	44,27	326	28,30	36	3,13	106	9,20	168	14,58	6	0,52	1.152
2.000 – 2.999 abitanti	215	29,09	307	41,54	23	3,11	67	9,07	125	16,91	2	0,27	739
3.000 – 4.999 abitanti	196	23,31	397	47,21	35	4,16	72	8,56	140	16,65	1	0,12	841
5.000 – 9.999 abitanti	147	16,17	531	58,42	30	3,30	54	5,94	145	15,95	2	0,22	909
10.000 – 19.999 abitanti	70	12,32	358	63,03	29	5,11	31	5,46	80	14,08			568
20.000 – 59.999 abitanti	36	11,11	201	62,04	9	2,78	29	8,95	48	14,81	1	0,31	324
60.000 – 99.999 abitanti	5	9,80	37	72,55	1	1,96	2	3,92	5	9,80	1	1,96	51
Oltre 100.000 abitanti	1	2,70	28	75,68					8	21,62			37
<b>Regione</b>													
Piemonte	402	37,29	120	11,13	34	3,15	482	44,71	39	3,62	1	0,09	1.078
Lombardia	347	24,27	727	50,84	76	5,31	28	1,96	239	16,71	13	0,91	1.430
Veneto	85	16,01	416	78,34	12	2,26			18	3,39			531
Liguria	41	19,07	40	18,60					134	62,33			215
Emilia-Romagna	45	15,15	123	41,41	67	22,56	3	1,01	59	19,87			297
Toscana	64	25,60	105	42,00	27	10,80	33	13,20	20	8,00	1	0,40	250
Umbria	8	9,09	42	47,73					38	43,18			88
Marche	38	17,35	121	55,25			2	0,91	58	26,48			219
Lazio	119	36,06	157	47,58	15	4,55	3	0,91	36	10,91			330
Abruzzo	155	56,57	98	35,77					21	7,66			274
Molise	65	53,72	33	27,27					23	19,01			121
Campania	229	46,64	110	22,40			20	4,07	131	26,68	1	0,20	491
Puglia	40	17,78	135	60,00			5	2,22	45	20,00			225
Basilicata	60	47,24	67	52,76									127
Calabria	272	70,83	84	21,88					28	7,29			384
<b>Totale complessivo</b>	<b>1.970</b>	<b>32,51</b>	<b>2.378</b>	<b>39,24</b>	<b>231</b>	<b>3,81</b>	<b>576</b>	<b>9,50</b>	<b>889</b>	<b>14,67</b>	<b>16</b>	<b>0,26</b>	<b>6.060</b>



## LE FORME DI GESTIONE

Tabella A.23: Distribuzione dei comuni per forma di gestione, classe dimensionale e regione - Servizio Necroscopio

Classe dimensionale	Comune che non svolge il servizio		Comune che svolge il servizio in gestione diretta		Forme di gestione								Totale
					Comune che svolge il servizio in unione/comunità montana		Comune che svolge il servizio in consorzio		Comune che svolge il servizio in convenzione		Comune che svolge il servizio in gestione associata mista		
	Num.	%	Num.	%	Num.	%	Num.	%	Num.	%	Num.	%	
Meno di 500 abitanti	294	46,82	306	48,73	12	1,91	3	0,48	13	2,07			628
500 – 999 abitanti	323	39,83	449	55,36	20	2,47	1	0,12	18	2,22			811
1.000 – 1.999 abitanti	380	32,99	735	63,80	20	1,74	2	0,17	14	1,22	1	0,09	1.152
2.000 – 2.999 abitanti	197	26,66	523	70,77	6	0,81	2	0,27	11	1,49			739
3.000 – 4.999 abitanti	190	22,59	623	74,08	8	0,95	1	0,12	19	2,26			841
5.000 – 9.999 abitanti	194	21,34	701	77,12	2	0,22	2	0,22	10	1,10			909
10.000 – 19.999 abitanti	111	19,54	445	78,35			6	1,06	6	1,06			568
20.000 – 59.999 abitanti	66	20,37	248	76,54			5	1,54	5	1,54			324
60.000 – 99.999 abitanti	5	9,80	44	86,27			2	3,92	0				51
Oltre 100.000 abitanti	4	10,81	31	83,78					2	5,41			37
<b>Regione</b>													
Piemonte	315	29,22	708	65,68	10	0,93	9	0,83	35	3,25	1	0,09	1.078
Lombardia	306	21,40	1055	73,78	49	3,43			20	1,40			1.430
Veneto	75	14,12	422	79,47	3	0,56	3	0,56	28	5,27			531
Liguria	89	41,40	126	58,60									215
Emilia-Romagna	47	15,82	244	82,15	4	1,35			2	0,67			297
Toscana	47	18,80	194	77,60	2	0,80	1	0,40	6	2,40			250
Umbria	23	26,14	64	72,73					1	1,14			88
Marche	32	14,61	184	84,02					3	1,37			219
Lazio	126	38,18	204	61,82									330
Abruzzo	113	41,24	158	57,66			1	0,36	2	0,73			274
Molise	55	45,45	66	54,55									121
Campania	200	40,73	281	57,23			10	2,04					491
Puglia	77	34,22	148	65,78									225
Basilicata	49	38,58	78	61,42									127
Calabria	210	54,69	173	45,05					1	0,26			384
<b>Totale complessivo</b>	<b>1.764</b>	<b>29,11</b>	<b>4.105</b>	<b>67,74</b>	<b>68</b>	<b>1,12</b>	<b>24</b>	<b>0,40</b>	<b>98</b>	<b>1,62</b>	<b>1</b>	<b>0,02</b>	<b>6.060</b>



# B | IL CALCOLO E LA NORMALIZZAZIONE DELLE VARIABILI RELATIVE AI PREZZI DEGLI INPUT

## I PREZZI DESUNTI DA FONTE ESTERNA AL QUESTIONARIO

I prezzi desunti da fonte esterna al questionario FC10U, quali il *Livello delle retribuzioni del settore privato* e il *Prezzo medio comunale per benzina*, non hanno subito normalizzazioni, pertanto, i valori utilizzati per il calcolo del fabbisogno standard sono uguali a quelli utilizzati per la stima; invece, per il prezzo relativo al *Livello delle locazioni immobiliari ad uso ufficio* si è preceduto ad una normalizzazione in fase di applicazione.

In particolare, per quanto riguarda il *Livello delle retribuzioni del settore privato* sono stati considerati i dati delle imprese desunti dalla banca dati degli Studi di Settore per l'anno 2013 rapportando le "Spese per lavoro dipendente e per altre prestazioni diverse da lavoro dipendente afferenti l'attività dell'impresa" e il numero di personale dipendente. Dopo aver scartato i valori pari a zero o eccedenti i 120.000 euro, per ciascuno dei comuni, è stato assegnato come valore delle retribuzioni private la mediana del Sistema Locale del Lavoro (SLL) di appartenenza del comune stesso.

Invece, il *Prezzo medio comunale per benzina* relativo all'annualità 2013 è stato desunto Ministero dello Sviluppo Economico (MISE) e calcolato come media del prezzo della benzina degli impianti erogatori presenti a livello comunale. Ai comuni per i quali non si disponeva del livello del prezzo è stato assegnato il valore medio a livello provinciale.

Infine, i valori medi del *Livello delle locazioni immobiliari ad uso ufficio* sono stati desunti dalla banca dati dell'Osservatorio del Mercato Immobiliare (OMI) considerando, per ogni comune, i prezzi di locazione minimi e massimi degli immobili ad uso ufficio con uno stato conservativo normale, se presente, altrimenti ottimo individuati per zona comunale e fascia comunale (centrale, semicentrale, periferica, rurale e suburbana).

In fase di stima dei vari modelli, il prezzo di riferimento per comune è stato ottenuto calcolando, in primo luogo, la media geometrica tra il valore minimo e il valore massimo delle locazioni degli immobili a livello di singola zona comunale; in secondo luogo, la media geometrica tra i valori delle locazioni degli immobili delle zone comunali, precedentemente individuati, aggregati per fasce comunali e, infine, la media geometrica dei diversi valori ottenuti per fasce comunali. L'utilizzo della media geometrica rispetto a quella aritmetica ha permesso di ridurre l'influenza dei valori estremi della distribuzione. In caso di assenza dei dati OMI sulle locazioni, sono stati assegnati i valori di locazione relativi al comune confinante più simile in termini di numero di residenti. Il metodo descritto è stato applicato in modo iterativo fino all'assegnazione dei valori di locazione ad ogni comune.

Invece, nella fase di calcolo del fabbisogno standard si è proceduto ad assegnare ad ogni comune il valore medio di fascia di popolazione e di regione d'appartenenza con un limite massimo di 7,01 corrispondente al novantesimo percentile della distribuzione dei valori di locazione comprendente tutti i comuni delle RSO.



---

 IL CALCOLO E LA NORMALIZZAZIONE DELLE VARIABILI RELATIVE AI PREZZI DEGLI INPUT
 

---

## I PREZZI DESUNTI DAL QUESTIONARIO FC10U

Seguono, invece, procedure di calcolo e normalizzazione più complesse i prezzi misurati attraverso i dati raccolti con il questionario FC10U, ovvero: il *Costo del lavoro per addetto* interno all'amministrazione comunale, il *Costo medio annuo per il personale interno ed esterno addetto ai servizi* (ottenuto come media ponderata rispetto alla quota di spesa esternalizzata tra il costo interno e quello del mercato privato<sup>1</sup>), la *Spesa media per l'uso del veicolo* (assicurazioni e carburante) e la *Spesa media per software e hardware*.

In merito alla procedura di calcolo di tali prezzi si è tenuto in considerazione dell'eventuale forma di gestione nello svolgimento dei servizi/funzioni.

Se un comune svolge il servizio completamente in forma diretta, il calcolo del prezzo deriva direttamente da quanto riportato nel questionario dal singolo comune.

Se l'intero servizio di un comune viene svolto da un'Unione/comunità montana, il valore del prezzo di ciascun comune deriva da quanto riportato nel questionario dell'Unione/comunità montana purché, quest'ultima, non svolga a sua volta il servizio in convenzione con qualche altra forma di gestione associata.

Se l'intero servizio di un comune viene svolto da un comune capofila di una convenzione, il valore del prezzo di ciascun comune deriva da quanto riportato nel questionario del comune capofila purché, quest'ultimo, non svolga a sua volta il servizio in convenzione con qualche altra forma di gestione associata.

Nei casi in cui il comune svolga il servizio in parte direttamente e in parte in forma associata, oppure nei casi in cui il comune svolga il servizio in forma associata attraverso un'Unione/comunità montana/capofila che a loro volta svolgono il servizio in forma associata, il valore del prezzo finale da attribuire al singolo comune deriva dalla ponderazione dei singoli prezzi in base alla popolazione residente dei comuni che hanno contribuito alla loro determinazione.

Nella formula sottostante viene sintetizzata la logica seguita per l'individuazione dei prezzi desunti da questionario a livello di singolo comune:

$$P_{\text{finale}} = \frac{(P_{\text{comune}} * \text{Pop}_{\text{comune}}) + \sum_{k=0}^{\text{TotUnioni}} (P_{\text{unione } k} * \text{Pop}_{\text{unione } k}) + \sum_{j=0}^{\text{TotConv}} (P_{\text{Conv } j} * \text{Pop}_{\text{conv } j})}{\text{Pop}_{\text{comune}} + \sum_{k=0}^{\text{TotUnioni}} (\text{Pop}_{\text{unione } k}) + \sum_{j=0}^{\text{TotConv}} (\text{Pop}_{\text{conv } j})}$$

dove:


$P_{\text{finale}}$	= Prezzo attribuito al comune ed utilizzato per la stima
$P_{\text{comune}}$	= Prezzo derivante da quanto riportato dal comune nel questionario
$P_{\text{unione}}$	= Prezzo derivante da quanto riportato dall'unione/comunità montana
$P_{\text{conv}}$	= Prezzo derivante da quanto riportato dal capofila di una convenzione
$\text{Pop}_{\text{comune}}$	= Popolazione residente del comune
$\text{Pop}_{\text{unione}}$	= Popolazione residente dei comuni appartenenti ad una specifica unione/comunità montana
$\text{Pop}_{\text{conv}}$	= Popolazione residente dei comuni appartenenti ad una specifica convenzione di comuni

Quindi, se il comune svolge l'intero servizio in forma diretta il prezzo finale considerato per la stima deriva essenzialmente da quanto esso stesso ha riportato nel proprio questionario.

Si precisa che, nella formula sopra evidenziata non appare alcun riferimento ad una forma di gestione svolta tramite consorzio in quanto, non essendo quest'ultimo tenuto alla compilazione del questionario, il comune aveva l'obbligo di compilare nel questionario la quota parte delle voci di spesa sostenute dal consorzio che concorrono alla determinazione del prezzo; conseguentemente, il comune è stato trattato come se il servizio venisse svolto in maniera diretta.

Per i comuni che erogano i servizi delle funzioni di *Istruzione pubblica* e delle funzioni nel *Settore sociale* in forma associata, avendo a disposizione forme associative diverse per servizio, si è provveduto a calcolare un prezzo finale complessivo di tutti gli eventuali servizi svolti, calcolando una media aritmetica semplice tra i prezzi dei servizi valorizzati precedentemente e calcolati secondo la formula sopra evidenziata.

<sup>1</sup> Per il servizio di A sili nido la quota di esternalizzazione è stata calcolata in relazione al numero di utenti



---

**IL CALCOLO E LA NORMALIZZAZIONE DELLE VARIABILI RELATIVE AI PREZZI DEGLI INPUT**

---

La procedura di normalizzazione

Nel dettaglio, la procedura di normalizzazione per l'individuazione dei valori da utilizzare in fase di calcolo del fabbisogno standard si sviluppa lungo due fasi: in via preliminare si identifica il campione di comuni di riferimento e in seconda battuta si procede al calcolo dei valori mediani di riferimento per fascia di popolazione e regione.


In particolare, il campione di riferimento ai fini della normalizzazione corrisponde al campione di regressione utilizzato ai fini della stima al netto dei valori dei prezzi nulli.

Inoltre, per la *Spesa media per l'uso del veicolo (assicurazioni e carburante)* e per la *Spesa media per software e hardware* sono stati esclusi dal campione di riferimento i comuni con valori inferiori al 5° percentile e superiori al 95° della distribuzioni di ciascuna variabile.

Per ottenere la normalizzazione di ogni singolo prezzo sono state costruite le distribuzioni percentiliche per regione e classe dimensionale sul campione di riferimento individuato con le regole suddette.

Successivamente, a ciascun comune è stato assegnato il valore mediano di riferimento del relativo prezzo, così individuato, se la numerosità del campione su cui sono stati calcolati tali valori, per quella determinata fascia e regione, risulta maggiore o uguale di 3 (numerosità minima per calcolare un valore mediano). Invece, laddove il numero dei comuni fosse inferiore a 3 si è deciso di stimare i valori mediani con un modello quantilico sul 50° percentile utilizzando il campione di riferimento determinato con le regole sopra descritte. Da ultimo, qualora i valori normalizzati superino il 95° o risultino inferiori al 5° percentile calcolati nel campione di riferimento si procede all'attribuzione del valore soglia (95° o 5° percentile).

Nelle tabelle che seguono sono riportati i valori mediani di riferimento per la normalizzazione dei prezzi per ogni funzione/servizio fondamentale in cui sono risultati significativi.



## IL CALCOLO E LA NORMALIZZAZIONE DELLE VARIABILI RELATIVE AI PREZZI DEGLI INPUT

Nelle **Tabelle da B.1 a B.3** vengono riportati i valori mediani della variabile *Costo medio del lavoro per addetto* per ogni funzione/servizio fondamentale in cui è risultata significativa.

La variabile *Costo medio del lavoro per addetto* nel modello di stima delle funzioni *Generali di amministrazione di gestione e di controllo* è stata espressa in termini di scostamento dalla media nazionale, pari a euro 44.557,87.

Tabella B.1: Costo medio del lavoro per addetto - Funzioni generali

Regioni	Classi dimensionali									
	Meno di 500 Abitanti	500 - 999 Abitanti	1.000 - 1.999 Abitanti	2.000 - 2.999 Abitanti	3.000 - 4.999 Abitanti	5.000 - 9.999 Abitanti	10.000 - 19.999 Abitanti	20.000 - 59.999 Abitanti	60.000 - 99.999 Abitanti	Oltre 100.000 Abitanti
PIEMONTE	49.087,92	49.480,70	48.246,09	46.506,87	45.778,32	41.850,32	42.166,09	39.538,11	42.072,41	43.244,43
LOMBARDIA	44.069,75	46.967,94	45.819,91	45.711,22	43.730,43	42.800,76	40.594,13	39.914,40	40.077,70	41.608,58
VENETO	47.085,60	46.525,42	44.947,44	44.046,69	42.374,17	42.741,68	41.210,26	40.194,34	40.249,26	41.421,27
LIGURIA	51.622,99	51.542,80	46.215,91	47.985,55	45.072,48	41.947,29	42.134,23	41.991,51	41.972,73	43.144,74
EMILIA ROMAGNA	46.410,26	44.284,09	44.347,12	42.182,05	43.804,35	41.062,15	40.423,84	38.312,32	39.573,91	40.840,08
TOSCANA	47.342,38	44.471,42	47.420,94	42.777,85	43.462,51	41.755,08	40.748,98	41.051,93	40.079,76	41.678,05
UMBRIA	45.928,35	45.909,52	41.055,60	43.956,85	41.588,86	41.127,27	38.615,57	41.494,19	(*)	40.264,02
MARCHE	43.545,20	50.504,57	43.752,42	45.135,49	43.872,23	43.458,38	40.002,68	38.234,26	40.247,05	41.419,07
LAZIO	50.900,93	43.490,19	46.647,30	45.198,16	47.169,80	42.315,22	42.436,16	43.458,87	41.467,58	42.639,60
ABRUZZO**	50.862,22	50.617,27	49.233,36	45.614,34	41.425,54	40.744,28	42.803,97	43.639,66	42.262,56	43.434,58
MOLISE**	50.862,22	50.617,27	49.233,36	45.614,34	41.425,54	40.744,28	42.803,97	43.639,66	(*)	(*)
CAMPANIA**	47.130,77	45.396,17	43.049,17	42.865,06	43.569,31	45.167,48	39.933,03	40.613,47	40.219,83	41.466,45
PUGLIA	48.608,27	48.589,45	39.371,67	47.271,03	44.166,94	42.027,65	42.111,48	46.715,47	41.771,93	41.678,05
BASILICATA**	47.130,77	45.396,17	43.049,17	42.865,06	43.569,31	45.167,48	39.933,03	(*)	40.219,83	(*)
CALABRIA	44.078,88	46.384,94	44.280,69	46.155,05	39.066,82	35.866,32	34.870,28	37.134,73	37.242,54	38.414,55

(\*) Identifica il valore mancante dovuto all'assenza di comuni in una determinata fascia e regione

(\*\*) Le regioni Abruzzo e Molise e le regioni Campania e Basilicata presentano gli stessi valori in quanto, per la normalizzazione dei prezzi, sono state aggregate

La variabile *Costo medio del lavoro per addetto* nel modello di stima delle funzioni di *Polizia Locale* è stata espressa in termini di scostamento dalla media nazionale, pari a euro 39.559,73.

Tabella B.2: Costo medio del lavoro per addetto - Polizia locale

Regioni	Classi dimensionali									
	Meno di 500 Abitanti	500 - 999 Abitanti	1.000 - 1.999 Abitanti	2.000 - 2.999 Abitanti	3.000 - 4.999 Abitanti	5.000 - 9.999 Abitanti	10.000 - 19.999 Abitanti	20.000 - 59.999 Abitanti	60.000 - 99.999 Abitanti	Oltre 100.000 Abitanti
PIEMONTE	38.175,34	37.987,06	39.116,33	38.724,90	40.171,83	40.394,40	38.899,20	40.682,53	40.513,61	42.352,34
LOMBARDIA	38.589,16	38.597,88	39.066,07	39.659,75	39.459,85	40.133,25	39.407,08	40.640,76	40.514,43	45.724,43
VENETO	36.745,67	38.885,53	38.508,55	37.456,28	39.114,24	40.283,44	39.153,04	40.430,67	40.180,70	44.104,35
LIGURIA	38.627,94	43.163,39	41.807,09	39.949,76	38.578,70	41.119,59	41.483,01	40.357,66	41.554,25	43.392,98
EMILIA ROMAGNA	38.291,91	37.452,84	36.575,86	37.463,89	40.292,41	40.211,00	40.296,49	40.692,49	40.646,67	41.779,24
TOSCANA	38.162,05	42.053,12	41.685,49	40.167,49	38.790,17	40.286,77	39.371,20	38.954,86	41.250,68	42.355,54
UMBRIA	34.308,93	39.406,64	39.718,09	42.513,67	36.662,83	41.381,60	40.897,68	41.240,10	(*)	43.514,25
MARCHE	35.431,62	38.573,26	38.347,86	39.359,16	38.639,60	39.679,17	38.914,06	39.927,03	40.189,74	42.028,47
LAZIO	35.669,38	39.534,19	36.276,02	37.199,10	37.052,87	40.391,25	39.293,38	39.978,10	41.865,01	41.568,89
ABRUZZO**	39.691,53	37.097,59	37.776,58	38.637,60	36.532,00	38.163,92	38.321,82	38.935,44	39.382,87	41.221,60
MOLISE**	39.691,53	37.097,59	37.776,58	38.637,60	36.532,00	38.163,92	38.321,82	38.935,44	(*)	(*)
CAMPANIA**	40.331,64	36.000,00	36.208,26	37.469,33	37.367,65	41.231,20	36.982,49	40.742,77	39.015,99	40.854,72
PUGLIA	38.204,12	38.290,00	41.277,40	35.276,25	39.274,49	38.353,27	40.032,75	41.326,22	40.558,88	43.745,49
BASILICATA**	40.331,64	36.000,00	36.208,26	37.469,33	37.367,65	41.231,20	36.982,49	(*)	39.015,99	(*)
CALABRIA	34.687,66	34.654,56	34.873,60	36.980,00	40.133,52	33.451,12	32.834,45	32.894,02	36.006,60	38.881,15

(\*) Identifica il valore mancante dovuto all'assenza di comuni in una determinata fascia e regione

(\*\*) Le regioni Abruzzo e Molise e le regioni Campania e Basilicata presentano gli stessi valori in quanto, per la normalizzazione dei prezzi, sono state aggregate



## IL CALCOLO E LA NORMALIZZAZIONE DELLE VARIABILI RELATIVE AI PREZZI DEGLI INPUT


La variabile *Costo medio del lavoro per addetto* nel modello di stima delle funzioni di *Viabilità e Territorio* è stata espressa in termini di scostamento dalla media nazionale, pari a euro 35.089,20.

Tabella B.3: Costo medio del lavoro per addetto - Viabilità e Territorio

Regioni	Classi dimensionali									
	Meno di 500 Abitanti	500 - 999 Abitanti	1.000 - 1.999 Abitanti	2.000 - 2.999 Abitanti	3.000 - 4.999 Abitanti	5.000 - 9.999 Abitanti	10.000 - 19.999 Abitanti	20.000 - 59.999 Abitanti	60.000 - 99.999 Abitanti	Oltre 100.000 Abitanti
PIEMONTE	33.752,36	33.943,22	36.529,83	33.919,87	32.244,48	32.899,51	35.209,00	37.753,07	41.156,30	40.642,92
LOMBARDIA	33.009,26	32.847,66	33.081,82	33.315,03	33.387,80	32.217,12	35.370,50	36.469,02	47.892,29	41.954,37
VENETO	29.479,84	36.537,38	35.441,35	33.465,10	33.289,14	32.430,14	34.017,46	34.732,05	40.475,93	49.388,40
LIGURIA	38.231,11	33.208,18	38.162,94	36.001,24	33.742,75	34.188,41	35.866,89	31.226,93	41.960,24	41.446,86
EMILIA ROMAGNA	32.654,79	34.976,62	31.840,85	32.582,00	33.563,73	32.916,66	32.763,39	35.645,51	40.058,73	38.018,89
TOSCANA	32.718,61	32.951,13	33.420,00	34.539,25	32.272,08	33.882,97	33.530,21	34.698,99	40.737,31	39.609,17
UMBRIA	29.048,33	32.316,13	32.351,35	37.804,51	34.028,57	32.104,69	32.341,61	30.522,72	(*)	38.974,17
MARCHE	34.163,00	32.377,37	32.865,30	34.487,18	31.772,69	31.661,14	30.559,00	30.110,23	39.335,42	38.822,04
LAZIO	33.610,41	30.255,58	30.392,50	30.562,97	40.097,60	33.171,68	31.279,65	34.396,05	40.227,20	39.713,82
ABRUZZO**	29.422,57	30.865,32	29.944,23	30.972,70	28.804,84	35.984,26	35.296,09	33.894,98	37.971,65	37.458,27
MOLISE**	29.422,57	30.865,32	29.944,23	30.972,70	28.804,84	35.984,26	35.296,09	33.894,98	(*)	(*)
CAMPANIA**	31.094,01	27.896,23	31.011,33	31.499,00	30.078,05	33.178,00	32.064,50	37.106,67	39.424,34	37.984,57
PUGLIA	31.294,68	31.527,20	32.021,53	31.699,67	29.733,10	36.478,32	32.265,17	34.998,33	38.698,62	38.185,24
BASILICATA**	31.094,01	27.896,23	31.011,33	31.499,00	30.078,05	33.178,00	32.064,50	(*)	39.424,34	(*)
CALABRIA	33.158,58	41.209,22	28.650,99	33.697,25	33.187,67	29.378,00	45.299,63	35.311,94	40.562,52	40.049,14

(\*) Identifica il valore mancante dovuto all'assenza di comuni in una determinata fascia e regione

(\*\*) Le regioni Abruzzo e Molise e le regioni Campania e Basilicata presentano gli stessi valori in quanto, per la normalizzazione dei prezzi, sono state aggregate



## IL CALCOLO E LA NORMALIZZAZIONE DELLE VARIABILI RELATIVE AI PREZZI DEGLI INPUT

Nella **Tabella B.4** vengono riportati i valori mediani della variabile *Costo medio annuo per il personale interno ed esterno addetto ai servizi* per il servizio di *Asili nido* in cui è risultata significativa. La variabile *Costo medio annuo per il personale interno ed esterno addetto ai servizi* nel modello di stima è stata espressa in termini di scostamento dalla media nazionale, pari a euro 32.486,73.

Tabella B.4: Costo medio annuo per il personale interno ed esterno addetto ai servizi - Asili nido

Regioni	Classi dimensionali									
	Meno di 500 Abitanti	500 – 999 Abitanti	1.000 – 1.999 Abitanti	2.000 – 2.999 Abitanti	3.000 – 4.999 Abitanti	5.000 – 9.999 Abitanti	10.000 – 19.999 Abitanti	20.000 – 59.999 Abitanti	60.000 – 99.999 Abitanti	Oltre 100.000 Abitanti
PIEMONTE	31.745,54	31.745,54	31.745,54	31.745,54	31.745,54	32.589,00	32.973,91	33.593,13	33.978,63	33.234,58
LOMBARDIA	31.745,54	31.745,54	31.745,54	31.745,54	31.745,54	32.589,00	32.973,91	33.593,13	33.978,63	33.234,58
VENETO	32.245,07	32.245,07	32.245,07	32.245,07	32.245,07	32.036,13	31.999,87	32.316,28	31.733,29	32.711,53
LIGURIA	31.745,54	31.745,54	31.745,54	31.745,54	31.745,54	32.589,00	32.973,91	33.593,13	33.978,63	33.234,58
EMILIA ROMAGNA	32.245,07	32.245,07	32.245,07	32.245,07	32.245,07	32.036,13	31.999,87	32.316,28	31.733,29	32.711,53
TOSCANA	30.221,09	30.221,09	30.221,09	30.221,09	30.221,09	31.516,95	31.581,71	31.606,93	32.723,62	32.247,34
UMBRIA	30.221,09	30.221,09	30.221,09	30.221,09	30.221,09	31.516,95	31.581,71	31.606,93	(*)	32.247,34
MARCHE	30.221,09	30.221,09	30.221,09	30.221,09	30.221,09	31.516,95	31.581,71	31.606,93	32.723,62	32.247,34
LAZIO	30.221,09	30.221,09	30.221,09	30.221,09	30.221,09	31.516,95	31.581,71	31.606,93	32.723,62	32.247,34
ABRUZZO**	28.013,75	28.013,75	28.013,75	28.013,75	28.013,75	33.228,90	29.192,72	29.138,22	28.502,58	34.962,67
MOLISE**	28.013,75	28.013,75	28.013,75	28.013,75	28.013,75	33.228,90	29.192,72	29.138,22	(*)	(*)
CAMPANIA**	28.013,75	28.013,75	28.013,75	28.013,75	28.013,75	33.228,90	29.192,72	29.138,22	28.502,58	34.962,67
PUGLIA	28.013,75	28.013,75	28.013,75	28.013,75	28.013,75	33.228,90	29.192,72	29.138,22	28.502,58	34.962,67
BASILICATA**	28.013,75	28.013,75	28.013,75	28.013,75	28.013,75	33.228,90	29.192,72	(*)	28.502,58	(*)
CALABRIA	28.013,75	28.013,75	28.013,75	28.013,75	28.013,75	33.228,90	29.192,72	29.138,22	28.502,58	34.962,67

(\*) Identifica il valore mancante dovuto all'assenza di comuni in una determinata fascia e regione

(\*\*) Le regioni Abruzzo e Molise e le regioni Campania e Basilicata presentano gli stessi valori in quanto, per la normalizzazione dei prezzi, sono state aggregate





## IL CALCOLO E LA NORMALIZZAZIONE DELLE VARIABILI RELATIVE AI PREZZI DEGLI INPUT


Nella **Tabella B.5** vengono riportati i valori medi della variabile *Spesa media per l'uso del veicolo (assicurazioni e carburante)* per le funzioni di *Polizia Locale* in cui è risultata significativa. La variabile *Spesa media per l'uso del veicolo (assicurazioni e carburante)* nel modello di stima è stata espressa in termini di scostamento dalla media nazionale, pari a euro 1.997,664.

Tabella B.5: Spesa media per l'uso del veicolo (assicurazioni e carburante) - Polizia Locale

Regioni	Classi dimensionali									
	Meno di 500 Abitanti	500 - 999 Abitanti	1.000 - 1.999 Abitanti	2.000 - 2.999 Abitanti	3.000 - 4.999 Abitanti	5.000 - 9.999 Abitanti	10.000 - 19.999 Abitanti	20.000 - 59.999 Abitanti	60.000 - 99.999 Abitanti	Oltre 100.000 Abitanti
PIEMONTE	1.352,54	1.734,00	1.491,18	1.478,09	1.440,68	1.840,90	1.373,49	1.302,73	1.382,30	1.456,94
LOMBARDIA	1.587,41	1.610,66	1.738,10	1.742,16	1.718,96	1.777,33	1.821,92	1.760,32	1.872,72	1.443,41
VENETO	1.695,21	2.232,64	1.983,43	1.732,70	1.788,37	2.262,44	1.925,00	1.300,00	1.747,49	1.822,14
LIGURIA	1.254,49	947,74	991,77	1.045,69	1.591,78	1.434,75	1.142,36	1.015,01	1.119,69	1.194,33
EMILIA ROMAGNA	1.410,20	1.726,36	1.157,61	1.609,16	1.541,81	1.604,79	1.589,58	1.472,24	1.401,50	1.654,02
TOSCANA	1.599,16	1.688,64	1.581,53	1.708,16	1.860,13	1.843,50	1.910,14	1.756,96	1.127,36	1.665,10
UMBRIA	1.528,53	1.618,01	1.262,00	1.942,59	1.473,73	1.798,50	1.578,89	1.590,51	(*)	1.594,47
MARCHE	1.639,00	1.509,00	2.183,31	2.084,19	1.766,30	1.870,21	1.791,85	1.496,56	1.630,30	1.704,94
LAZIO	1.995,71	1.295,00	1.200,00	2.136,40	1.500,00	1.983,21	2.333,22	1.566,99	1.608,82	1.683,46
ABRUZZO**	1.617,50	1.505,22	1.460,14	1.638,00	1.987,00	1.978,10	1.742,93	1.153,85	1.520,30	1.594,94
MOLISE**	1.617,50	1.505,22	1.460,14	1.638,00	1.987,00	1.978,10	1.742,93	1.153,85	(*)	(*)
CAMPANIA**	1.744,73	1.630,00	1.713,49	1.714,50	2.000,38	1.772,04	2.081,69	2.500,37	1.438,03	1.810,67
PUGLIA	1.393,55	1.483,03	1.454,48	1.961,00	1.269,95	1.366,75	1.758,11	1.713,29	1.384,85	2.227,68
BASILICATA**	1.744,73	1.630,00	1.713,49	1.714,50	2.000,38	1.772,04	2.081,69	(*)	1.438,03	(*)
CALABRIA	1.757,42	3.000,00	1.852,25	1.165,00	1.844,00	2.016,18	1.575,00	1.797,64	1.748,72	1.823,36

(\*) Identifica il valore mancante dovuto all'assenza di comuni in una determinata fascia e regione

(\*\*) Le regioni Abruzzo e Molise e le regioni Campania e Basilicata presentano gli stessi valori in quanto, per la normalizzazione dei prezzi, sono state aggregate



## IL CALCOLO E LA NORMALIZZAZIONE DELLE VARIABILI RELATIVE AI PREZZI DEGLI INPUT


Nella **Tabella B.6** vengono riportati i valori mediani della variabile *Spesa media per software e hardware* per le funzioni *Generali di amministrazione di gestione e di controllo* in cui è risultata significativa. La variabile *Spesa media per software e hardware* nel modello di stima è stata espressa in termini di scostamento dalla media nazionale, pari a euro 3.074,171.

Tabella B.6: Spesa media per software e hardware - Funzioni generali

Regioni	Classi dimensionali									
	Meno di 500 Abitanti	500 – 999 Abitanti	1.000 – 1.999 Abitanti	2.000 – 2.999 Abitanti	3.000 – 4.999 Abitanti	5.000 – 9.999 Abitanti	10.000 – 19.999 Abitanti	20.000 – 59.999 Abitanti	60.000 – 99.999 Abitanti	Oltre 100.000 Abitanti
PIEMONTE	1.775,75	1.742,48	1.586,54	1.646,06	1.476,32	1.169,60	1.340,34	1.961,62	671,23	1.138,80
LOMBARDIA	1.252,33	2.106,20	2.257,33	2.685,68	2.121,86	2.005,13	1.594,24	1.373,90	723,33	2.131,42
VENETO	2.046,91	1.896,92	2.198,81	1.771,40	2.494,20	1.991,51	1.478,05	1.311,67	859,13	1.664,11
LIGURIA	1.459,89	2.352,36	2.123,58	1.981,93	1.317,99	1.890,68	1.199,25	1.284,15	671,23	1.412,86
EMILIA ROMAGNA	1.967,33	2.184,42	2.157,54	2.906,52	1.687,76	1.251,95	2.160,12	904,39	779,55	1.584,53
TOSCANA	2.399,88	3.224,99	2.435,18	2.568,04	2.598,23	2.163,38	2.028,32	1.782,24	1.506,18	2.017,09
UMBRIA	2.002,04	2.172,80	2.627,10	2.885,03	2.219,31	1.585,79	1.438,65	1.300,41	(*)	1.619,24
MARCHE	2.518,61	1.474,97	2.652,41	2.276,47	1.671,54	1.742,44	1.816,04	1.277,48	856,38	1.661,37
LAZIO	2.112,74	3.701,78	3.055,19	3.525,12	2.487,19	1.725,25	2.742,48	3.062,94	1.842,60	2.647,59
ABRUZZO**	1.641,27	2.517,18	2.185,35	3.500,42	2.451,63	1.830,34	3.144,79	2.972,98	1.106,79	1.911,77
MOLISE**	1.641,27	2.517,18	2.185,35	3.500,42	2.451,63	1.830,34	3.144,79	2.972,98	(*)	(*)
CAMPANIA**	1.506,85	2.122,31	1.360,22	1.228,08	1.794,30	1.265,57	3.196,64	923,20	671,23	1.124,05
PUGLIA	2.279,93	2.450,69	2.356,52	2.307,25	2.268,26	2.485,65	1.597,91	2.012,79	1.092,14	2.987,49
BASILICATA**	1.506,85	2.122,31	1.360,22	1.228,08	1.794,30	1.265,57	3.196,64	(*)	671,23	(*)
CALABRIA	1.572,32	3.393,80	1.412,95	1.385,22	1.318,95	1.776,63	1.171,02	1.060,82	671,23	1.189,52

(\*) Identifica il valore mancante dovuto all'assenza di comuni in una determinata fascia e regione

(\*\*) Le regioni Abruzzo e Molise e le regioni Campania e Basilicata presentano gli stessi valori in quanto, per la normalizzazione dei prezzi, sono state aggregate



## IL CALCOLO E LA NORMALIZZAZIONE DELLE VARIABILI RELATIVE AI PREZZI DEGLI INPUT

Nella **Tabella B.7** vengono riportati i valori mediani della variabile *Livello delle locazioni immobiliari ad uso ufficio*. Si precisa che nel caso in cui il valore è superiore alla soglia massima di riferimento, identificata dal 90° percentile della distribuzione originaria della variabile (valore corrispondente a 7,01), viene assegnato il valore della relativa soglia di riferimento.

La variabile *Livello delle locazioni immobiliari ad uso ufficio* nei modelli di stima è stata espressa in termini di scostamento dalla media nazionale, pari a euro 4,49310900.

**Tabella B.7: Livello delle locazioni immobiliari ad uso ufficio (Osservatorio del mercato immobiliare - Secondo semestre 2013)**

Regioni	Classi dimensionali									
	Meno di 500 Abitanti	500 – 999 Abitanti	1.000 – 1.999 Abitanti	2.000 – 2.999 Abitanti	3.000 – 4.999 Abitanti	5.000 – 9.999 Abitanti	10.000 – 19.999 Abitanti	20.000 – 59.999 Abitanti	60.000 – 99.999 Abitanti	Oltre 100.000 Abitanti
PIEMONTE	3,37	3,22	3,49	4,01	4,08	4,53	5,43	6,19	4,25	6,68
LOMBARDIA	3,72	3,72	4,02	4,00	4,59	4,98	5,69	6,12	6,12	9,25
VENETO	3,20	4,10	3,74	3,94	4,26	4,42	4,49	4,42	4,82	7,69
LIGURIA	4,59	5,43	5,43	5,82	5,32	7,34	11,51	8,41	7,11	8,20
EMILIA ROMAGNA	2,97	3,26	3,82	3,75	4,38	4,72	5,83	6,93	6,92	7,25
TOSCANA	1,67	3,73	5,13	5,48	5,67	6,30	6,72	7,47	8,27	8,88
UMBRIA	4,72	4,48	3,79	3,82	4,04	4,27	4,73	6,27	(*)	6,07
MARCHE	4,13	4,09	4,47	4,36	4,91	5,19	5,44	6,73	7,08	8,37
LAZIO	4,51	5,11	4,80	4,10	4,20	4,17	6,24	7,42	7,42	10,86
ABRUZZO	2,75	3,06	3,3	3,55	3,77	3,51	4,34	5,34	7,34	7,15
MOLISE	2,45	2,65	2,65	3,00	3,29	3,98	4,51	5,63	(*)	(*)
CAMPANIA	3,10	3,10	3,04	3,24	3,14	3,58	3,74	3,90	5,84	5,66
PUGLIA	3,98	3,49	2,55	3,20	2,24	2,71	4,46	5,53	6,02	6,83
BASILICATA	1,63	1,63	1,63	1,63	1,63	2,22	2,72	(*)	5,21	(*)
CALABRIA	3,28	3,22	3,33	3,34	3,80	4,11	4,27	5,17	6,50	5,38

(\*) Identifica il valore mancante dovuto all'assenza di comuni in una determinata fascia e regione



## C

## L'ANALISI DI ROBUSTEZZA DELLE STIME

In questa appendice si riportano una serie di analisi di robustezza condotte sui modelli utilizzati per la stima dei fabbisogni standard.

Per tutti i modelli si riporta un'analisi di sensitività delle stime al cambiare della specificazione, in modo da valutare la stabilità dei coefficienti legati alle variabili che identificano il contesto di domanda e di offerta rispetto all'inserimento delle dummy regionali, dei cluster e delle scelte di gestione.

Per le funzioni di costo si propone un'ulteriore analisi di sensitività che confronta le stime dei coefficienti del modello base con quelle ottenute impiegando degli stimatori riferiti alle frontiere di costo, che consentono di valutare come la stima dei coefficienti della funzione cambia se come punto di riferimento si abbandona il costo medio e si considera invece un costo efficiente.

Da ultimo, per la funzione di costo dei rifiuti si propone un'analisi volta a verificare il grado di endogeneità della variabile relativa al livello di raccolta differenziata.

Entrando nel dettaglio delle analisi, a partire dalle funzioni di costo, dalle tabelle C.1, C.3 e C.6 si nota una generale stabilità delle variabili di contesto e un forte impatto delle dummy regionali soltanto nella funzione di costo relativa al servizio smaltimento rifiuti dove si identifica chiaramente la presenza di differenziali di costo regionali estremamente marcati.

Sempre facendo riferimento alle funzioni di costo, le tabelle C.2, C.4 e C.7 (rispettivamente per istruzione, asili nido e rifiuti) confrontano la stima OLS del modello base, riferito alla valutazione di un costo medio, con la stima di una frontiera di costo ottenuta con tre tecniche diverse.

In ogni tabella la seconda colonna riporta la stima di una frontiera di costo ottenuta attraverso uno stimatore quantilico (si consideri al riguardo Koenker and Bassett, 1978 e Koenker, 2005); la scelta del quantile di riferimento si ottiene considerando quel quantile più basso che mantiene stabile la struttura dei coefficienti ottenuti nel modello OLS in modo da considerare il livello di efficientamento derivante soltanto da un abbassamento della funzione di costo medio, mantenendo stabili le caratteristiche strutturali della funzione di produzione.


Questa metodologia è stata utilizzata anche, in via sperimentale, per la stima dei fabbisogni standard delle province e delle città metropolitane come riportato nella nota metodologica *Determinazione dei fabbisogni standard per le province e le città metropolitane* approvata dalla CTFS in data 3 maggio 2016.

La terza colonna di ogni tabella riporta la stima di una frontiera di costo ottenuta aumentando il modello base con un indice di efficienza (*vindex*) non parametrico calcolato confrontando congiuntamente i differenziali di spesa e dei differenziali di output (entrambi pro-capite) di ogni comune rispetto ai valori medi del proprio cluster (si consideri al riguardo Porcelli et al. (2016) per una analisi del modello di riferimento). In regressione la variabile *vindex* è inserita in scostamento dal valore mediano nazionale in modo da avere come benchmark di efficienza il comune ideale con un indice pari alla mediana. In particolare, l'indicatore *vindex* di ogni comune *i* corrisponde alla seguente formula:

$$\text{vindex}_i = \text{diffoutput}_i - \text{diffspesa}_i \quad (\text{C.1})$$

dove:  $\text{diffoutput}_i$  è lo scostamento percentuale del livello di output pro-capite prodotto da ogni comune rispetto alla media del cluster,  $\text{diffspesa}_i$  è la differenza percentuale del livello di spesa pro-capite di ogni comune rispetto alla media del cluster.<sup>1</sup>

<sup>1</sup> Per il servizio di smaltimento rifiuti si considera come output la quantità di rifiuti raccolti e smaltiti, per il servizio di asilo nido si considera come output il numero di bambini serviti pesati in relazione all'intensità del servizio, da ultimo per i servizi di istruzione pubblica come output si considera il numero di bambini residenti tra i 3 e i 14 anni pesati per l'intensità del servizio offerto.



**L'ANALISI DI ROBUSTEZZA DELLE STIME**

L'ultimo modello relativo all'analisi dell'efficienza riportato nella quarta colonna nelle tabelle C.2, C.4 e C.7 è una tradizionale frontiera di costo stimata con il comando *frontier* di STATA (si consideri al riguardo Kumbhakar and Lovell, 2000).

Dall'analisi dei risultati riportati nelle tabelle C.2, C.4 e C.7 si nota, lungo i diversi modelli, una generale stabilità dei coefficienti ad eccezione dei prezzi e, nel caso dei rifiuti, dei coefficienti che identificano i differenziali di costo determinati dalla diversa tipologia di impianti utilizzati. E' importante notare, infine, come dal confronto delle intercette dei vari modelli sia possibile individuare una prima indicazione sui possibili livelli di inefficienza in quanto, di fatto, si va a confrontare un costo standard medio con varie ipotesi di costi standard efficienti. In particolare, la frontiera di costo tradizionale (quarta colonna) riporta sempre un valore più basso identificabile come un minimo assoluto (compatibile con una ipotesi di efficientamento di lungo periodo), invece le altre due stime di frontiera riportano dei risultati intermedi (compatibile con una ipotesi di efficientamento di breve/medio periodo).

La tabella C.5 riporta, per la funzione di costo relativa al servizio di smaltimento rifiuti, un'analisi che mira a valutare il grado di endogeneità della variabile relativa alla raccolta differenziata al fine di verificare che la stima del differenziale di costo stimata, per l'attività di differenziazione dei rifiuti, sia stata effettuata correttamente. La prima colonna della tabella C.5 riporta le stime del primo stadio, la seconda colonna il modello base di riferimento e, infine, la terza colonna un modello stimato con uno stimatore a due stadi (*Two stages least squares*). In questo ultimo modello, la variabile relativa alla quota di raccolta differenziata è strumentata con la densità abitativa e il grado di scolarizzazione misurato con la percentuale di laureati residenti. Dall'analisi emerge chiaramente come la variabile relativa alla raccolta differenziata, grazie alla corretta specificazione del modello (data soprattutto dalla presenza delle variabili che identificano la dotazione infrastrutturale di ogni comune), non risulta essere endogena.

In conclusione, le tabelle C.8, C.9, C.10, C.12 e C.11 riportano le analisi di robustezza riferite alla specificazione dei modelli di funzione di spesa e di funzione di spesa aumentata. Dalle tabelle emerge una generale stabilità dei coefficienti delle variabili di contesto. Inoltre, è importante notare come le dummy regionali non risultano mai importanti nell'identificazione dei differenziali di spesa, l'unica grande eccezione è rappresentata dalla funzione di spesa aumentata relativa ai servizi sociali, dove le dummy regionali hanno un ruolo determinante nella specificazione del modello identificando, di fatto, la presenza di modelli regionali che guidano in modo importante i comportamenti di spesa dei comuni nel settore sociale.



L'ANALISI DI ROBUSTEZZA DELLE STIME

Tabella C.1: Analisi di sensitività relativa alla specificazione del modello - Istruzione pubblica

Denominazione variabile	Modello 1	Modello 2	Modello 3	Modello 4	Modello 5 di riferimento	Modello 6	Modello 7 (escluse Roma e Milano dal campione di regressione)
Intercetta	723,60 ***	700,20 ***	983,80 ***	996,30 ***	998,40 ***	836,00 ***	871,80 ***
M <sup>2</sup>	4320,40 ***	3849,60 ***	2617,10 ***	3260,40 ***	3218,90 ***	3284,30 ***	3241,10 ***
Utenti disabili trasportati scuola infanzia, primaria e secondaria - Procapite - Differenza dalla media (media = 0,00148089)	4746,40 **	5117,60 ***	5406,80 ***	3648,60 **	4138,80 **	3933,20 **	3945,80 **
Utenti trasportati nei comuni senza plessi statali e comunali, senza alunni scuole comunali e private - Procapite - Differenza dalla media (media = 0,20348566)	633,90 ***	624,40 ***	454,40 ***	458,80 ***	457,50 ***	464,50 ***	459,60 ***
Utenti trasportati nei comuni con plessi statali e comunali o alunni scuole comunali e private - Procapite - Differenza dalla media (media = 0,01033977)	514,60 ***	537,60 ***	510,00 ***	494,10 ***	486,60 ***	495,70 ***	490,30 ***
Alunni disabili delle scuole comunali - Procapite - Differenza dalla media (media = 0,00006148)	101724,80 ***	97074,90 ***	60788,90 ***	54513,20 **	61012,60 ***	48573,70 **	49586,40 **
Alunni della scuola comunale - Procapite - Differenza dalla media (media = 0,00472911)	1663,50 ***	1317,40 ***	1435,10 ***	1319,30 ***	1214,70 **	1210,80 **	1209,40 **
Numero di plessi comunali e statali - Procapite - Differenza dalla media (media = 0,00858701)	9328,50 ***	13306,60 ***	10968,90 ***	11917,80 ***	12202,30 ***	12624,20 ***	12431,10 ***
Utenti della mensa - Procapite - Differenza dalla media (media = 0,23002879)	1035,60 ***	787,30 ***	730,90 ***	683,00 ***	687,80 ***	679,90 ***	682,80 ***
Quota pasti gestione diretta - Differenza dalla media (media = 0,27469400)	50,08 ***	49,59 ***	50,32 ***	43,85 ***	45,19 ***	45,79 ***	45,48 ***
Quota classi a tempo pieno della scuola primaria statale e comunale - Differenza dalla media (media = 0,24916252)	10,31	35,03 *	49,45 **	39,02 **	40,54 **	36,21 *	37,17 **
Quota classi con tempo prolungato della scuola secondaria di primo grado statale e comunale - Differenza dalla media (media = 0,20154724)	-30,41 *	-7,95	9,79	31,84 **	36,16 **	39,35 **	38,11 **
Utenti dei centri estivi e alunni del pre-post scuola - Procapite - Differenza dalla media (media = 0,10621002)	243,20 ***	192,80 ***	147,70 ***	114,50 **	115,90 ***	111,30 **	110,40 **
Alunni della scuola privata - Procapite - Differenza dalla media (media = 0,07830106)	675,20 ***	367,20 ***	282,80 ***	334,70 ***	338,50 ***	324,50 ***	328,10 ***
Metri quadri dei plessi comunali e statali - Procapite - Differenza dalla media (media = 12,98781978)	5,12 ***	4,60 ***	4,35 ***	3,36 ***	3,35 ***	3,24 ***	3,25 ***
Livello delle locazioni immobiliari ad uso ufficio - Prezzo al Mq (in euro) - Scostamento % dalla media (media = 4,49310900)		0,83 ***	0,52 ***	0,62 ***	0,60 ***	0,50 ***	0,53 ***
Livello delle retribuzioni del settore privato (in euro) - Scostamento % dalla media (media = 30,088,48000000)		10,20 ***	8,44 ***	3,08 *	3,50 **	3,23 *	3,31 **
Cluster 6 - Limitato sviluppo economico e alto benessere, famiglie non numerose anziane, zona montana, centro-nord			-147,50 *	-199,90 **	-202,90 ***	-49,30	-81,41
Cluster 9 - Alto benessere, famiglie non numerose anziane, zona appenninica e alpina, centro-nord			-97,48	-103,10	-113,20	44,57	10,79
Cluster 8 - Limitato sviluppo economico, famiglie non numerose anziane, alta percentuale di popolazione straniera, centro			-213,60 ***	-202,80 ***	-212,40 ***	-55,50	-89,49
Cluster 3 - Alto sviluppo economico e alto benessere, alto valore degli immobili, famiglie non numerose anziane, zona prevalentemente costiera, centro-nord			-236,40 ***	-271,10 ***	-268,00 ***	-104,50	-138,70 *
Cluster 7 - Sostenuto sviluppo economico e alto benessere, famiglie non numerose anziane, centro-nord			-220,10 ***	-211,90 ***	-220,20 ***	-63,96	-96,99
Cluster 5 - Sostenuto sviluppo economico e alto benessere, famiglie con numerosità media giovani, comuni di cintura, nord			-302,70 ***	-267,30 ***	-271,90 ***	-111,30	-145,40 *
Cluster 10 - Alto sviluppo economico e alto benessere, famiglie numerose giovani, alta incidenza popolazione straniera, comuni di cintura, centro nord			-308,80 ***	-287,90 ***	-296,70 ***	-138,50 *	-172,10 **
Cluster 1, 2, 4 - Limitato sviluppo economico e basso benessere, centro-sud			-363,00 ***	-215,30 ***	-222,30 ***	-72,73	-105,50
Regione - Piemonte				-52,63 ***	-51,89 ***	-54,66 ***	-54,68 ***
Regione - Veneto				-75,44 ***	-71,61 ***	-73,76 ***	-72,37 ***
Regione - Liguria				-54,89	-52,12	-56,16 *	-55,66 *
Regione - Emilia Romagna				203,20 ***	189,00 ***	191,20 ***	193,00 ***
Regione - Toscana				110,20 ***	97,06 ***	94,80 ***	97,62 ***
Regione - Umbria				-57,79 *	-47,26	-55,57	-51,45
Regione - Marche				-51,90 *	-40,92	-45,36	-42,17
Regione - Lazio				-182,90 ***	-174,50 ***	-178,00 ***	-174,90 ***
Regione - Abruzzo				-137,50 ***	-130,20 **	-134,30 ***	-131,00 **
Regione - Molise				-232,10 ***	-223,00 ***	-226,80 ***	-224,10 ***
Regione - Campania				-271,60 ***	-264,80 ***	-268,00 ***	-265,20 ***
Regione - Puglia				-188,60 ***	-174,50 ***	-181,70 ***	-176,90 ***
Regione - Basilicata				-106,00	-102,90	-104,70	-102,50
Regione - Calabria				-283,30 ***	-272,30 ***	-275,90 ***	-272,60 ***
Comuni con gestione associata - Scuola infanzia					94,12 **	89,92 **	91,15 **
Comuni con gestione associata - Altri ordini di scuola (primaria, secondaria di 1° e 2° grado)					-26,77	-25,27	-26,04
Comuni con gestione associata - Trasporto					9,45	11,29	11,10
Comuni con gestione associata - Refezione					-38,82	-38,32	-38,62
Comuni con gestione associata - Assistenza/Trasporto Disabili					-29,98 *	-27,93 *	-28,05 *
Comuni con gestione associata - Altri servizi					99,31 ***	98,44 ***	98,07 ***
M						8,9E - 03 ***	4,6E - 03
M <sup>2</sup>						-2,4E - 08 ***	3,4E - 08
N. enti in regressione	2133	2133	2133	2133	2133	2133	2131
R <sup>2</sup>	0,43	0,47	0,51	0,56	0,57	0,57	0,57

Gli Standard Error sono robusti per l'eteroschedasticità, \*\*\* = P - value < 0,01, \*\* = P - value < 0,05, \* = P - value < 0,10



## L'ANALISI DI ROBUSTEZZA DELLE STIME

Tabella C.2: Analisi di sensitività relativa ai modelli di frontiera di costo - Istruzione pubblica

Denominazione variabile	OLS modello di riferimento	QREG quantile 50	OLS modello con vindex	ML frontiera stocastica
Intercetta	998,40 ***	916,10 ***	991,50 ***	873,90 ***
M <sup>-1</sup>	3218,90 ***	3548,90 *	971,90 ***	2865,30 ***
Utenti disabili trasportati scuola infanzia, primaria e secondaria - Procapite - Differenza dalla media (media = 0,00148089)	4138,80 **	3307,50 **	7257,50 ***	3847,30 **
Utenti trasportati nei comuni senza plessi statali e comunali, senza alunni scuole comunali e private - Procapite - Differenza dalla media (media = 0,20348566)	457,50 ***	346,10 **	586,20 ***	422,90 ***
Utenti trasportati nei comuni con plessi statali e comunali o alunni scuole comunali e private - Procapite - Differenza dalla media (media = 0,01033977)	486,60 ***	465,60 ***	690,70 ***	459,70 ***
Alunni disabili delle scuole comunali - Procapite - Differenza dalla media (media = 0,00006148)	61012,60 ***	84739,60 *	99906,60 ***	70306,70 ***
Alunni della scuola comunale - Procapite - Differenza dalla media (media = 0,00472911)	1214,70 **	1009,50	1831,60 ***	876,80 ***
Numero di plessi comunali e statali - Procapite - Differenza dalla media (media = 0,00858701)	12202,30 ***	10063,20 ***	16185,30 ***	11228,00 ***
Utenti della mensa - Procapite - Differenza dalla media (media = 0,23002879)	687,80 ***	839,90 ***	1028,20 ***	673,40 ***
Quota pasti gestione diretta - Differenza dalla media (media = 0,27469400)	45,19 ***	53,50 ***	65,67 ***	48,87 ***
Quota classi a tempo pieno della scuola primaria statale e comunale - Differenza dalla media (media = 0,24916252)	40,54 **	16,55	49,31 ***	42,47 **
Quota classi con tempo prolungato della scuola secondaria di primo grado statale e comunale - Differenza dalla media (media = 0,20154724)	36,16 **	30,95 *	45,74 ***	35,52 **
Utenti dei centri estivi e alunni del pre-post scuola - Procapite - Differenza dalla media (media = 0,10621002)	115,90 ***	98,50 **	186,80 ***	90,14 **
Alunni della scuola privata - Procapite - Differenza dalla media (media = 0,07830106)	338,50 ***	350,70 ***	466,40 ***	309,20 ***
Metri quadri dei plessi comunali e statali - Procapite - Differenza dalla media (media = 12,98781978)	3,35 ***	2,49 ***	5,02 ***	3,28 ***
Livello delle locazioni immobiliari ad uso ufficio - Prezzo al Mq (in euro) - Scostamento % dalla media (media = 4,49310900)	0,60 ***	0,57 ***	-0,02	0,46 ***
Livello delle retribuzioni del settore privato (in euro) - Scostamento % dalla media (media = 30,088,48000000)	3,50 **	4,06 **	-0,33	3,17 **
Cluster 6 - Limitato sviluppo economico e alto benessere, famiglie non numerose anziane, zona montana, centro-nord	-202,90 ***	-62,14	-68,87 **	-172,60 ***
Cluster 9 - Alto benessere, famiglie non numerose anziane, zona appenninica e alpina, centro-nord	-113,20	-45,53	-77,21 ***	-110,30 **
Cluster 8 - Limitato sviluppo economico, famiglie non numerose anziane, alta percentuale di popolazione straniera, centro	-212,40 ***	-146,80 **	-250,40 ***	-208,10 ***
Cluster 3 - Alto sviluppo economico e alto benessere, alto valore degli immobili, famiglie non numerose anziane, zona prevalentemente costiera, centro-nord	-268,00 ***	-213,20 ***	-189,60 ***	-240,90 ***
Cluster 7 - Sostenuto sviluppo economico e alto benessere, famiglie non numerose anziane, centro-nord	-220,20 ***	-165,50 **	-224,50 ***	-213,90 ***
Cluster 5 - Sostenuto sviluppo economico e alto benessere, famiglie con numerosità media giovani, comuni di cintura, nord	-271,90 ***	-227,90 ***	-226,40 ***	-261,20 ***
Cluster 10 - Alto sviluppo economico e alto benessere, famiglie numerose giovani, alta incidenza popolazione straniera, comuni di cintura, centro nord	-296,70 ***	-245,80 ***	-246,40 ***	-284,30 ***
Cluster 1, 2, 4 - Limitato sviluppo economico e basso benessere, centro-sud	-222,30 ***	-206,40 ***	-431,00 ***	-221,70 ***
Regione - Piemonte	-51,89 ***	-41,37 *	-7,57 *	-47,19 ***
Regione - Veneto	-71,61 ***	-64,43 ***	-6,94 *	-63,78 ***
Regione - Liguria	-52,12	-20,51	-4,45	-48,89
Regione - Emilia Romagna	189,00 ***	217,90 ***	20,08 ***	183,50 ***
Regione - Toscana	97,06 ***	100,80 ***	18,50 **	96,89 ***
Regione - Umbria	-47,26	8,90	-8,90	-27,80
Regione - Marche	-40,92	-2,89	-9,41	-27,92
Regione - Lazio	-174,50 ***	-113,30 ***	-36,65 ***	-169,70 ***
Regione - Abruzzo	-130,20 **	-77,76	-81,79 ***	-115,10 ***
Regione - Molise	-223,00 ***	-115,40	-66,51 ***	-200,90 ***
Regione - Campania	-264,80 ***	-177,10 ***	11,50	-250,10 ***
Regione - Puglia	-174,50 ***	-90,46 *	16,93	-167,50 ***
Regione - Basilicata	-102,90	-58,46	-53,61 **	-117,10 *
Regione - Calabria	-272,30 ***	-201,50 ***	-2,85	-260,00 ***
Comuni con gestione associata - Scuola infanzia	94,12 **	87,07 **	3,97	84,54 ***
Comuni con gestione associata - Altri ordini di scuola (primaria, secondaria di 1° e 2° grado)	-26,77	3,55	4,26	-22,16
Comuni con gestione associata - Trasporto	9,45	7,30	-0,33	5,53
Comuni con gestione associata - Refezione	-38,82	-56,74 **	-2,68	-43,15
Comuni con gestione associata - Assistenza/Trasporto Disabili	-29,98 *	-41,57 **	-5,77	-23,24
Comuni con gestione associata - Altri servizi	99,31 ***	108,10 ***	5,85	99,47 ***
V Index (scostamento percentuale dal valore mediano)			-10,64 ***	
Likelihood-ratio $\sigma_u = 0$ :				P-value (0,000)
Lambda ( $\sigma_u/\sigma_v$ )				0,64
N. enti in regressione	2.133	2.133	2.133	2.133
R <sup>2</sup>	0,57		0,96	

Gli Standard Error sono robusti per l'eteroschedasticità, \*\*\* = P - value < 0.01, \*\* = P - value < 0.05, \* = P - value < 0.10




L'ANALISI DI ROBUSTEZZA DELLE STIME

Tabella C.3: Analisi di sensitività relativa alla specificazione del modello - Smaltimento rifiuti

Denominazione variabile	Modello 1	Modello 2	Modello 3	Modello 4	Modello 5 di riferimento	Modello 6	Modello 7 (escluse Roma e Milano dal campione di regressione)
Intercetta	318,40 ***	331,90 ***	266,20 ***	291,60 ***	294,60 ***	293,80 ***	294,20 ***
M <sup>-1</sup>	6214,30 ***	5931,60 ***	5172,90 ***	6264,50 ***	6321,80 ***	6362,90 ***	6344,60 ***
Quota di Raccolta differenziata sul totale rifiuti urbani - Differenza dalla media (media=0,45297064)	-8,82	73,99 ***	121,00 ***	114,10 ***	114,90 ***	115,70 ***	115,60 ***
Rifiuto smaltito - Distanza in Km comune-impianto (media pesata) - Ponderata con tonnellate - Differenza dalla media (media=32,34493879)	0,72 ***	0,80 ***	0,72 ***	0,41 ***	0,41 ***	0,42 ***	0,41 ***
Prezzo medio comunale per benzina - Scostamento % dalla media (media=1,77368900)	2,01 ***	1,25 **	0,28	1,22 **	1,22 **	1,23 **	1,22 **
Impianti di compostaggio - Numero a livello provinciale		-10,11 ***	-6,33 ***	-2,11 **	-2,15 ***	-2,17 ***	-2,18 ***
Impianti di digestione anaerobica - Numero a livello provinciale		-33,43 ***	-26,40 ***	-14,72 ***	-15,20 ***	-15,26 ***	-15,23 ***
Impianti di trattamento meccanico biologico - Numero a livello provinciale		18,68 ***	14,22 ***	5,08 ***	5,17 ***	5,23 ***	5,22 ***
Discariche per rifiuti non pericolosi che smaltiscono RU - Numero a livello provinciale		5,32 ***	6,84 ***	5,34 ***	5,33 ***	5,31 ***	5,32 ***
Cluster 9 - Alta vocazione turistica, bassa densità abitativa, elevato valore degli immobili, sparsi sul territorio nazionale			113,60 ***	98,01 ***	97,60 ***	97,68 ***	97,68 ***
Cluster 5 - A vocazione turistica, bassa densità abitativa, popolazione con alta età media e poco scolarizzata, centro appenninico e arco alpino nord-occidentale			77,71 ***	62,43 ***	62,80 ***	63,21 ***	63,06 ***
Cluster 13 - A vocazione turistica, alta densità abitativa, elevato valore degli immobili, zone litoranee e isole			91,42 ***	36,30 ***	36,19 ***	34,19 ***	35,09 ***
Cluster 14 - Altissima densità abitativa con prevalenza delle grandi città, alti livelli di reddito e scolarizzazione, alto valore degli immobili, sparsi sul territorio nazionale			73,90 ***	69,03 ***	67,57 ***	58,90 ***	61,31 ***
Cluster 11 - Bassa densità abitativa, alta età media, nuclei familiari numerosi, distanti dagli impianti di smaltimento, sparsi sul territorio nazionale			85,67 ***	66,52 ***	66,79 ***	67,39 ***	67,12 ***
Cluster 6 - Medio-bassa densità abitativa, alta presenza di servizi di ristorazione scolastica, centro-nord			61,77 ***	51,51 ***	51,67 ***	52,32 ***	52,02 ***
Cluster 7 - Bassa densità abitativa, scarsa scolarizzazione, lontano dagli impianti di smaltimento, centro-sud			135,40 ***	47,73 ***	47,87 ***	48,39 ***	48,10 ***
Cluster 8 - Altissima densità abitativa, popolazione giovane con basso livello di scolarizzazione, hinterland Napoli e Milano			159,00 ***	35,79	35,67	33,15	34,33
Cluster 10 - Medio-bassa densità abitativa, elevata distanza dagli impianti di smaltimento, prevalentemente centro-nord			29,92 ***	30,34 ***	29,94 ***	30,05 ***	30,02 ***
Cluster 2 - Bassa densità abitativa, alta età media, alto livello di scolarizzazione, centro-nord			37,08 ***	29,17 ***	28,95 ***	29,41 ***	29,17 ***
Cluster 3 - Medio-bassa densità abitativa, alto livello di scolarizzazione, vicino agli impianti di smaltimento, centro-sud			109,70 ***	22,80 *	23,16 *	23,45 *	23,24 *
Cluster 15 - Media densità abitativa, centro-nord			28,41 ***	19,86 ***	20,04 ***	20,46 ***	20,23 ***
Cluster 1 - Alta densità abitativa, vicino agli impianti di smaltimento, nord di cintura			16,29 **	16,63 **	16,59 **	16,09 **	16,30 **
Cluster 12 - Medio-alta densità abitativa, popolazione giovane con basso livello di scolarizzazione, sud			86,31 ***	-4,49	-4,18	-4,04	-4,17
Regione - Piemonte				-30,21 **	-31,86 **	-32,15 **	-32,08 **
Regione - Veneto				-58,64 ***	-58,43 ***	-57,85 ***	-58,02 ***
Regione - Liguria				-34,35 **	-34,57 **	-35,00 **	-34,82 **
Regione - Emilia Romagna				-39,08 ***	-41,33 ***	-42,19 ***	-41,72 ***
Regione - Toscana				40,37 ***	37,93 **	36,88 **	37,44 **
Regione - Umbria				33,76	30,90	30,19	30,67
Regione - Marche				-38,56 ***	-41,43 ***	-41,71 ***	-41,55 ***
Regione - Lazio				83,08 ***	80,99 ***	81,04 ***	81,30 ***
Regione - Abruzzo				92,98 ***	90,61 ***	90,48 ***	90,58 ***
Regione - Molise				-13,75	-16,28	-15,87	-15,94
Regione - Campania				129,40 ***	126,30 ***	126,10 ***	126,20 ***
Regione - Puglia				61,37 ***	60,48 ***	59,64 ***	60,11 ***
Regione - Basilicata				76,53 ***	73,83 ***	74,15 ***	74,13 ***
Regione - Calabria				20,45	17,52	18,15	18,02
Comuni con gestione associata in Unione di comuni/Comunità Montana					-5,81	-5,75	-5,74
Comuni con gestione associata in Consorzio di comuni					-1,55	-1,15	-1,24
Comuni con gestione associata in Convenzione di comuni					-14,63 *	-14,40 *	-14,47 *
Rifiuti urbani totali						2,4E - 04 **	1,2E - 04
M <sup>2</sup>						-1,4E - 10 **	8,4E - 11
N. enti in regressione	3355	3355	3355	3355	3355	3355	3353
R <sup>2</sup>	0,06	0,17	0,24	0,32	0,32	0,32	0,32

Gli Standard Error sono robusti per l'eteroschedasticità, \*\*\* = P - value < 0.01, \*\* = P - value < 0.05, \* = P - value < 0.10





## L'ANALISI DI ROBUSTEZZA DELLE STIME

Tabella C.4: Analisi di sensitività relativa ai modelli di frontiera di costo - Smaltimento rifiuti

Denominazione variabile	OLS modello di riferimento	QREG quantile 43	OLS modello con vindex	ML frontiera stocastica
Intercetta	294,60 ***	272,70 ***	237,40 ***	218,40 ***
M <sup>-1</sup>	6321,80 ***	5528,70 ***	7907,60 ***	3158,80 ***
Quota di Raccolta differenziata sul totale rifiuti urbani - Differenza dalla media (media=0,45297064)	114,90 ***	114,50 ***	137,80 ***	91,87 ***
Rifiuto smaltito - Distanza in Km comune-impianto (media pesata) - Ponderata con tonnellate - Differenza dalla media (media=32,34493879)	0,41 ***	0,42 ***	0,23 **	0,49 ***
Impianti di compostaggio - Numero a livello provinciale	-2,15 ***	-2,28 ***	-1,19 **	-2,38 ***
Impianti di digestione anaerobica - Numero a livello provinciale	-15,20 ***	-11,62 ***	-4,10 **	-11,20 ***
Impianti di trattamento meccanico biologico - Numero a livello provinciale	5,17 ***	5,90 ***	1,05	4,88 ***
Discariche per rifiuti non pericolosi che smaltiscono RU - Numero a livello provinciale	5,33 ***	4,83 ***	2,37 **	3,81 ***
Prezzo medio comunale per benzina - Scostamento % dalla media (media=1,77368900)	1,22 **	0,51	0,35	0,76 *
Regione - Piemonte	-31,86 **	-32,43 ***	-8,66	-15,99 *
Regione - Veneto	-58,43 ***	-63,02 ***	-22,45 **	-50,55 ***
Regione - Liguria	-34,57 **	-35,10 ***	-7,22	-18,34 *
Regione - Emilia Romagna	-41,33 ***	-47,66 ***	-65,25 ***	-44,82 ***
Regione - Toscana	37,93 **	23,47 *	-13,96	20,95 **
Regione - Umbria	30,90	23,58 **	12,39	30,11 **
Regione - Marche	-41,43 ***	-38,46 ***	-9,41	-29,28 ***
Regione - Lazio	80,99 ***	63,37 ***	89,58 ***	57,73 ***
Regione - Abruzzo	90,61 ***	56,84 ***	81,33 ***	66,93 ***
Regione - Molise	-16,28	-31,09 **	57,26 ***	-20,71
Regione - Campania	126,30 ***	114,00 ***	108,70 ***	103,50 ***
Regione - Puglia	60,48 ***	49,21 ***	72,55 ***	52,48 ***
Regione - Basilicata	73,83 ***	64,89 ***	118,60 ***	65,41 ***
Regione - Calabria	17,52	5,98	94,27 ***	11,33
Cluster 9 - Alta vocazione turistica, bassa densità abitativa, elevato valore degli immobili, sparsi sul territorio nazionale	97,60 ***	78,35 **	-72,63 **	65,54 ***
Cluster 5 - A vocazione turistica, bassa densità abitativa, popolazione con alta età media e poco scolarizzata, centro appenninico e arco alpino nord-occidentale	62,80 ***	63,37 *	-25,98	31,71 **
Cluster 13 - A vocazione turistica, alta densità abitativa, elevato valore degli immobili, zone litoranee e isole	36,19 ***	38,84 ***	32,12 ***	29,60 ***
Cluster 14 - Altissima densità abitativa con prevalenza delle grandi città, alti livelli di reddito e scolarizzazione, alto valore degli immobili, sparsi sul territorio nazionale	67,57 ***	68,23 ***	73,67 ***	61,81 ***
Cluster 11 - Bassa densità abitativa, alta età media, nuclei familiari numerosi, distanti dagli impianti di smaltimento, sparsi sul territorio nazionale	66,79 ***	61,76 ***	75,83 ***	49,63 ***
Cluster 6 - Medio-bassa densità abitativa, alta presenza di servizi di ristorazione scolastica, centro-nord	51,67 ***	38,10 ***	67,96 ***	37,46 ***
Cluster 7 - Bassa densità abitativa, scarsa scolarizzazione, lontano dagli impianti di smaltimento, centro-sud	47,87 ***	40,10 ***	90,26 ***	32,16 ***
Cluster 8 - Altissima densità abitativa, popolazione giovane con basso livello di scolarizzazione, hinterland Napoli e Milano	35,67	35,15 ***	82,48 ***	42,03 **
Cluster 10 - Medio-bassa densità abitativa, elevata distanza dagli impianti di smaltimento, prevalentemente centro-nord	29,94 ***	15,94 **	50,85 ***	17,41 **
Cluster 2 - Bassa densità abitativa, alta età media, alto livello di scolarizzazione, centro-nord	28,95 ***	32,07 ***	49,67 ***	27,63 ***
Cluster 3 - Medio-bassa densità abitativa, alto livello di scolarizzazione, vicino agli impianti di smaltimento, centro-sud	23,16 *	24,03 **	66,06 ***	22,94 ***
Cluster 15 - Media densità abitativa, centro-nord	20,04 ***	19,36 ***	43,04 ***	19,75 ***
Cluster 1 - Alta densità abitativa, vicino agli impianti di smaltimento, nord di cintura	16,59 **	18,64 ***	27,28 ***	20,09 ***
Cluster 12 - Medio-alta densità abitativa, popolazione giovane con basso livello di scolarizzazione, sud	-4,18	7,59	42,19 ***	4,09
Comuni con gestione associata in Unione di comuni/Comunità Montana	-5,81	-11,26 ***	1,21	-11,30 *
Comuni con gestione associata in Consorzio di comuni	-1,55	-1,34	6,35	-4,36
Comuni con gestione associata in Convenzione di comuni	-14,63 *	-17,56 ***	-7,08	-17,68 ***
V Index (scostamento percentuale dal valore mediano)			-106,40 ***	
Likelihood-ratio $\sigma_u = 0$ :				p - value(0,000)
Lambda ( $\sigma_u/\sigma_v$ )				1,79
N. enti in regressione	3.355	3.355	3.355	3.355
R <sup>2</sup>	0,32		0,66	

Gli Standard Error sono robusti per l'eteroschedasticità, \*\*\* = P - value < 0.01, \*\* = P - value < 0.05, \* = P - value < 0.10



## L'ANALISI DI ROBUSTEZZA DELLE STIME

Tabella C.5: Analisi dell'endogeneità della percentuale di raccolta differenziata - Smaltimento rifiuti

Denominazione variabile	OLS Primo stadio	OLS Modello di riferimento	2SLS Modello di riferimento
Intercetta	-0,14 ***	294,60 ***	295,30 ***
M <sup>-1</sup>	0,08	6321,80 ***	6303,00 ***
Quota di Raccolta differenziata sul totale rifiuti urbani - Differenza dalla media (media=0,45297064)		114,90 ***	121,20
Rifiuto smaltito - Distanza in Km comune-impianto (media pesata) - Ponderata con tonnellate - Differenza dalla media (media=32,34493879)	0,00 **	0,41 ***	0,41 ***
Impianti di compostaggio - Numero a livello provinciale	0,00	-2,15 ***	-2,15 ***
Impianti di digestione anaerobica - Numero a livello provinciale	-0,01 **	-15,20 ***	-15,16 ***
Impianti di trattamento meccanico biologico - Numero a livello provinciale	-0,02 ***	5,17 ***	5,26 *
Discariche per rifiuti non pericolosi che smaltiscono RU - Numero a livello provinciale	0,00 *	5,33 ***	5,32 ***
Prezzo medio comunale per benzina - Scostamento % dalla media (media=1,77368900)	0,00	1,22 **	1,22 **
Regione - Piemonte	0,22 ***	-31,86 **	-33,19
Regione - Veneto	0,23 ***	-58,43 ***	-59,84 *
Regione - Liguria	0,41 ***	-34,57 **	-37,12
Regione - Emilia Romagna	0,20 ***	-41,33 ***	-42,59
Regione - Toscana	0,10 ***	37,93 **	37,26 *
Regione - Umbria	0,13 ***	30,90	30,12
Regione - Marche	0,19 ***	-41,43 ***	-42,72
Regione - Lazio	-0,03	80,99 ***	81,19 ***
Regione - Abruzzo	0,19 ***	90,61 ***	89,52 ***
Regione - Molise	-0,10 ***	-16,28	-15,59
Regione - Campania	0,32 ***	126,30 ***	124,30 ***
Regione - Puglia	-0,03	60,48 ***	60,71 ***
Regione - Basilicata	-0,09 ***	73,83 ***	74,39 ***
Regione - Calabria	-0,11 ***	17,52	18,24
Cluster 9 - Alta vocazione turistica, bassa densità abitativa, elevato valore degli immobili, sparsi sul territorio nazionale	-0,13 ***	97,60 ***	98,42 ***
Cluster 5 - A vocazione turistica, bassa densità abitativa, popolazione con alta età media e poco scolarizzata, centro appenninico e arco alpino nord-occidentale	-0,22 ***	62,80 ***	63,49 *
Cluster 13 - A vocazione turistica, alta densità abitativa, elevato valore degli immobili, zone litoranee e isole	-0,06 ***	36,19 ***	36,44 ***
Cluster 14 - Altissima densità abitativa con prevalenza delle grandi città, alti livelli di reddito e scolarizzazione, alto valore degli immobili, sparsi sul territorio nazionale	-0,08 ***	67,57 ***	67,68 ***
Cluster 11 - Bassa densità abitativa, alta età media, nuclei familiari numerosi, distanti dagli impianti di smaltimento, sparsi sul territorio nazionale	-0,18 ***	66,79 ***	68,09 ***
Cluster 6 - Medio-bassa densità abitativa, alta presenza di servizi di ristorazione scolastica, centro-nord	-0,06 ***	51,67 ***	52,09 ***
Cluster 7 - Bassa densità abitativa, scarsa scolarizzazione, lontano dagli impianti di smaltimento, centro-sud	-0,09 ***	47,87 ***	48,49 **
Cluster 8 - Altissima densità abitativa, popolazione giovane con basso livello di scolarizzazione, hinterland Napoli e Milano	-0,24 ***	35,67	36,70
Cluster 10 - Medio-bassa densità abitativa, elevata distanza dagli impianti di smaltimento, prevalentemente centro-nord	-0,03 ***	29,94 ***	30,19 ***
Cluster 2 - Bassa densità abitativa, alta età media, alto livello di scolarizzazione, centro-nord	-0,09 ***	28,95 ***	29,55 **
Cluster 3 - Medio-bassa densità abitativa, alto livello di scolarizzazione, vicino agli impianti di smaltimento, centro-sud	-0,06 ***	23,16 *	23,44 *
Cluster 15 - Media densità abitativa, centro-nord	-0,01	20,04 ***	20,13 ***
Cluster 1 - Alta densità abitativa, vicino agli impianti di smaltimento, nord di cintura	0,01	16,59 **	16,40 **
Cluster 12 - Medio-alta densità abitativa, popolazione giovane con basso livello di scolarizzazione, sud	-0,05 ***	-4,18	-3,83
Comuni con gestione associata in Unione di comuni/Comunità Montana	0,01	-5,81	-5,87
Comuni con gestione associata in Consorzio di comuni	0,05 ***	-1,55	-1,85
Comuni con gestione associata in Convenzione di comuni	0,02 *	-14,63 *	-14,73 *
Densità abitativa	0,00 **		
Percentuale di laureati	0,01 ***		
Underidentification test (Kleibergen-Paap rk LM statistic)	Chi-sq(2) P-val = 0,0000		
Weak identification test (Cragg-Donald Wald):	F statistic = 15,452		
Hansen J statistic (overidentification test of all instruments)			Chi-sq(1) P-val = 0,2208
Endogeneity test of endogenous regressors			Chi-sq(1) P-val = 0,8453
N. enti in regressione	3355	3355	3355
R <sup>2</sup>	0,55	0,32	0,32

Gli Standard Error sono robusti per l'eteroschedasticità, \*\*\* = P - value < 0,01, \*\* = P - value < 0,05, \* = P - value < 0,10



## L'ANALISI DI ROBUSTEZZA DELLE STIME

Tabella C.6: Analisi di sensitività relativa alla specificazione del modello - Asili nido

Denominazione variabile	Modello 1	Modello 2	Modello 3	Modello 4	Modello 5 di riferimento	Modello 6
Intercetta	6888,40 ***	6672,30 ***	7868,50 ***	8817,10 ***	8853,70 ***	9262,90 ***
Bambini frequentanti asili nido - Pro-utente - Differenza dalla media (media = 0,89195617)	7531,60 ***	6246,60 ***	6181,30 ***	6315,80 ***	6306,50 ***	6246,50 ***
Bambini frequentanti sezioni a tempo parziale - Pro-utente - Differenza dalla media (media = 0,20963344)	-1392,30 ***	-1280,60 ***	-1277,90 ***	-1402,90 ***	-1463,70 ***	-1486,10 ***
Bambini in asilo nido a gestione esterna - Pro-utente - Differenza dalla media (media = 0,43016924)	-3167,00 ***	-2768,80 ***	-2658,50 ***	-2878,90 ***	-2884,00 ***	-2885,30 ***
Bambini che usufruiscono del servizio refezione - Pro-utente - Differenza dalla media (media = 0,76401950)	1343,00 ***	1054,10 ***	999,50 ***	646,00 **	646,80 **	659,80 **
Utenti lattanti - Pro-utente - Differenza dalla media (media = 0,14857594)	532,80	914,30	793,70	1443,10 **	1579,20 ***	1554,00 ***
Numero di educatori per utenti - Differenza dalla media (media = 0,14000000)		6527,90 ***	6261,20 ***	6103,30 ***	6119,30 ***	6113,40 ***
Superficie complessiva (gestione diretta e non) - Pro-utente - solo servizio di Asilo Nido - Differenza dalla media (media = 12,90592613)		58,20 ***	59,22 ***	59,56 ***	56,32 ***	55,81 ***
Livello delle locazioni immobiliari ad uso ufficio - Prezzo al mq (in euro) - Scostamento % dalla media (media = 4,49310900)		11,66 ***	12,27 ***	10,49 ***	9,61 ***	10,34 ***
Costo medio annuo per il personale interno ed esterno addetto ai servizi - Scostamento % dalla media (media = 32,486,73000000)		18,48 *	19,44 *	22,36 *	22,71 *	23,17 *
Cluster 7 - Sostenuo sviluppo economico e alto benessere, famiglie non numerose anziane, centro-nord			-936,00 *	-893,90 *	-924,30 *	-1301,30 **
Cluster 1, 2, 4 - Limitato sviluppo economico e basso benessere, centro-sud			-1308,70 **	-72,11	-163,90	-572,10
Cluster 5 - Sostenuo sviluppo economico e alto benessere, famiglie con numerosità media giovani, comuni di cintura, nord			-1434,90 ***	-1157,00 **	-1200,80 **	-1585,20 ***
Cluster 10 - Alto sviluppo economico e alto benessere, famiglie numerose giovani, alta incidenza popolazione straniera, comuni di cintura, centro nord			-1141,80 **	-1109,60 **	-1261,30 **	-1650,20 ***
Cluster 8 - Limitato sviluppo economico, famiglie non numerose anziane, alta percentuale di popolazione straniera, centro			-1400,60 ***	-1694,90 ***	-1609,10 ***	-1991,50 ***
Cluster 6 - Limitato sviluppo economico e alto benessere, famiglie non numerose anziane, zona montana, centro-nord			-944,40	-855,00	-799,60	-1148,10
Cluster 3 - Alto sviluppo economico e alto benessere, alto valore degli immobili, famiglie non numerose giovani, zona prevalentemente costiera, centro-nord			-1580,40 ***	-1647,60 ***	-1545,10 ***	-2018,30 ***
Cluster 9 - Alto benessere, famiglie non numerose anziane, zona appenninica e alpina, centro-nord			-1943,00 **	-1978,40 **	-1839,40 **	-2220,20 **
Regione - Piemonte				-1605,90 ***	-1421,90 ***	-1397,10 ***
Regione - Lombardia				-1524,20 ***	-1364,30 ***	-1382,60 ***
Regione - Veneto				-1179,30 ***	-1088,30 ***	-1098,60 ***
Regione - Liguria				-835,40	-676,80	-677,60
Regione - Toscana				-281,60	-366,90	-374,80
Regione - Umbria				-217,00	-201,20	-211,00
Regione - Marche				-641,80	-671,20	-680,70
Regione - Lazio				-288,40	-208,10	-99,02
Regione - Abruzzo				-1686,70 **	-1687,40 **	-1640,40 **
Regione - Molise				1370,50 *	1459,90 **	1516,80 **
Regione - Campania				-4154,70 ***	-3946,00 ***	-3939,20 ***
Regione - Puglia				-2735,90 ***	-2622,10 ***	-2639,30 ***
Regione - Basilicata				-3527,50 ***	-3528,50 ***	-3441,30 ***
Comuni con gestione associata in Unione di comuni/Comunità Montana					1819,50 ***	1813,50 ***
Comuni con gestione associata in Convenzione di comuni					-812,20 ***	-808,10 ***
M <sup>-1</sup>						-236,00
M						-3,8E - 01
M <sup>2</sup>						9,7E - 06
N. enti in regressione	838	838	838	838	838	838
R <sup>2</sup>	0,34	0,44	0,44	0,47	0,49	0,49

Gli Standard Error sono robusti per l'eteroschedasticità, \*\*\* = P - value < 0.01, \*\* = P - value < 0.05, \* = P - value < 0.10




## L'ANALISI DI ROBUSTEZZA DELLE STIME

Tabella C.7: Analisi di sensitività relativa ai modelli di frontiera di costo - Asili nido

Denominazione variabile	OLS modello di riferimento	QREG quantile 50	OLS modello con vindex	ML frontiera stocastica
Intercetta	8853,70 ***	8059,50 ***	8790,40 ***	7392,00 ***
Bambini frequentanti asili nido - Pro-utente - Differenza dalla media (media = 0,89195617)	6306,50 ***	6602,10 ***	6187,70 ***	6290,20 ***
Bambini frequentanti sezioni a tempo parziale - Pro-utente - Differenza dalla media (media = 0,20963344)	-1463,70 ***	-1368,70 ***	-1296,90 ***	-1445,90 ***
Bambini in asilo nido a a gestione esterna - Pro-utente - Differenza dalla media (media = 0,43016924)	-2884,00 ***	-2804,80 ***	-3071,90 ***	-2917,80 ***
Bambini che usufruiscono del servizio refezione - Pro-utente - Differenza dalla media (media = 0,76401950)	646,80 **	233,90	406,40 **	409,50
Utenti lattanti - Pro-utente - Differenza dalla media (media = 0,14857594)	1579,20 ***	1828,00 ***	1202,50 ***	1938,90 ***
Numero di educatori per utenti - Differenza dalla media (media = 0,14000000)	6119,30 ***	7146,50 ***	6339,30 ***	6101,00 ***
Superficie complessiva (gestione diretta e non) - Pro-utente - solo servizio di Asilo Nido - Differenza dalla media (media = 12,90592613)	56,32 ***	64,69 ***	55,97 ***	52,27 ***
Livello delle locazioni immobiliari ad uso ufficio - Prezzo al mq (in euro) - Scostamento % dalla media (media = 4,49310900)	9,61 ***	8,04 ***	1,60	9,51 ***
Costo medio annuo per il personale interno ed esterno addetto ai servizi - Scostamento % dalla media (media = 32,486,73000000)	22,71 *	22,53 **	20,52	21,96 **
Cluster 7 -Sostenuto sviluppo economico e alto benessere, famiglie non numerose anziane, centro-nord	-924,30 *	-1223,60 **	-1648,80 ***	-972,00 **
Cluster 1, 2, 4 - Limitato sviluppo economico e basso benessere, centro-sud	-163,90	207,10	-1335,40 **	26,33
Cluster 5 - Sostenuto sviluppo economico e alto benessere, famiglie con numerosità media giovani, comuni di cintura, nord	-1200,80 **	-1105,90 **	-1792,30 ***	-1103,20 **
Cluster 10 - Alto sviluppo economico e alto benessere, famiglie numerose giovani, alta incidenza popolazione straniera, comuni di cintura, centro nord	-1261,30 **	-1178,20 **	-1707,80 ***	-1174,70 ***
Cluster 8 - Limitato sviluppo economico, famiglie non numerose anziane, alta percentuale di popolazione straniera, centro	-1609,10 ***	-1430,40 **	-2096,80 ***	-1570,30 ***
Cluster 6 - Limitato sviluppo economico e alto benessere, famiglie non numerose anziane, zona montana, centro-nord	-799,60	-1009,30	-1613,20 ***	-730,80
Cluster 3 -Alto sviluppo economico e alto benessere, alto valore degli immobili, famiglie non numerose anziane, zona prevalentemente costiera, centro-nord	-1545,10 ***	-1416,40 **	-989,50 ***	-1483,90 ***
Cluster 9 - Alto benessere, famiglie non numerose anziane, zona appenninica e alpina, centro-nord	-1839,40 **	-2496,10 ***	-2211,80 ***	-2066,50 ***
Regione - Piemonte	-1421,90 ***	-1496,40 ***	-140,10	-1482,30 ***
Regione - Lombardia	-1364,30 ***	-1274,50 ***	-323,00	-1467,70 ***
Regione - Veneto	-1088,30 ***	-1030,30 ***	-150,00	-1191,60 ***
Regione - Liguria	-676,80	-409,80	-132,70	-862,90
Regione - Toscana	-366,90	-600,70 *	129,10	-437,30
Regione - Umbria	-201,20	-75,71	59,58	-40,78
Regione - Marche	-671,20	-622,70	330,00	-662,30
Regione - Lazio	-208,10	-864,50 *	219,50	-695,40
Regione - Abruzzo	-1687,40 **	-1910,00 ***	-944,80 *	-1718,10 **
Regione - Molise	1459,90 **	1912,70	-441,30	1593,70
Regione - Campania	-3946,00 ***	-3196,20 ***	-1622,40 ***	-3908,20 ***
Regione - Puglia	-2622,10 ***	-3624,70 ***	-886,20	-2943,90 ***
Regione - Basilicata	-3528,50 ***	-3441,30 ***	-1358,30 **	-3502,10 **
Comuni con gestione associata in Unione di comuni/Comunità Montana	1819,50 ***	2120,00 **	643,30	1752,50 ***
Comuni con gestione associata in Convenzione di comuni	-812,20 ***	-348,40	-433,40 ***	-712,00 ***
V Index			-73,73 ***	
Likelihood-ratio $\sigma_u = 0$ :				P-value (0,000)
Lambda ( $\sigma_u/\sigma_v$ )				0,77
N. enti in regressione	838,00	838,00	838,00	838,00
R <sup>2</sup>	0,49		0,81	

Gli Standard Error sono robusti per l'eteroschedasticità, \*\*\* = P - value < 0.01, \*\* = P - value < 0.05, \* = P - value < 0.10




## L'ANALISI DI ROBUSTEZZA DELLE STIME

Tabella C.8: Analisi di sensitività relativa alla specificazione del modello - Funzioni generali

Denominazione variabile	Modello 1	Modello 2	Modello 3	Modello 4 di riferimento
Intercetta	260,00 ***	218,70 ***	218,10 ***	222,70 ***
Popolazione di anziani di 65 anni ed oltre - Procapite - Differenza dalla media	447,20 ***	149,50 ***	175,10 ***	174,40 ***
Totale immobili (Tutte le cat.(A,B,C,D,E)) - Procapite - Differenza dalla media	96,45 ***	30,03 ***	31,01 ***	31,85 ***
Addetti ATECO I - attività dei servizi di alloggio e di ristorazione - Procapite - Differenza dalla media	674,50 ***	1003,60 ***	1032,30 ***	1009,80 ***
Popolazione residente - Funzione inversa		58066,10 ***	59161,50 ***	59376,40 ***
Superficie totale (Kmq) - Procapite - Differenza dalla media		1262,50 ***	1164,90 ***	1159,80 ***
Rischio sismico alto		55,71 ***	28,29 ***	29,14 ***
Costo medio del lavoro per addetto - Scostamento % dalla media		0,38 ***	0,42 ***	0,44 ***
Spesa media per software e hardware - Scostamento % dalla media		0,04 ***	0,04 ***	0,04 ***
Livello delle locazioni immobiliari ad uso ufficio - Scostamento % dalla media		0,13 ***	0,12 **	0,11 **
Regione - Piemonte			-15,52 ***	-14,26 ***
Regione - Veneto			-9,15 **	-9,70 **
Regione - Liguria			18,25	18,94
Regione - Emilia Romagna			-13,92 *	-15,46 *
Regione - Toscana			-2,19	-3,88
Regione - Umbria			10,83	10,87
Regione - Marche			-3,50	-4,61
Regione - Lazio			26,06 ***	22,76 **
Regione - Abruzzo			-2,21	-5,74
Regione - Molise			8,48	4,88
Regione - Campania			30,10 ***	26,92 ***
Regione - Puglia			5,36	0,10
Regione - Basilicata			49,61 ***	47,59 ***
Regione - Calabria			41,89 ***	38,84 ***
Quota dei servizi esternalizzati a partecipate rispetto alla spesa corrente utilizzata per la stima dei fabbisogni standard - Differenza dalla media				79,16 ***
Comuni con gestione associata - Altri Servizi Generali				-9,42 ***
Comuni con gestione associata - Anagrafe				-4,70
Comuni con gestione associata - Tributi				21,95 ***
Comuni con gestione associata - Ufficio Tecnico				-2,75
N. enti in regressione	2.673	2.673	2.673	2.673
R <sup>2</sup>	0,48	0,66	0,67	0,67

Gli Standard Error sono robusti per l'eteroschedasticità, \*\*\* = P - value < 0.01, \*\* = P - value < 0.05, \* = P - value < 0.10



## L'ANALISI DI ROBUSTEZZA DELLE STIME

Tabella C.9: Analisi di sensitività relativa alla specificazione del modello - Polizia Locale

Denominazione variabile	Modello 1	Modello 2	Modello 3	Modello 4	Modello 5 di riferimento
Intercetta	34,00 ***	33,75 ***	34,05 ***	31,16 ***	31,41 ***
Popolazione - Nodo tra 60.000 e 1.000.000 abitanti	8,0E-05 ***	5,7E-05 ***	5,3E-05 ***	5,8E-05 ***	5,8E-05 ***
Mercati (numero giornate annue) - Procapite - Differenza dalla media	150,10 ***	143,70 ***	145,80 ***	141,30 ***	141,30 ***
Stalli per la sosta a pagamento (numero) - Procapite - Differenza dalla media	107,20 ***	89,00 ***	85,76 ***	78,54 ***	75,32 ***
Presenze turistiche (comunalizzate) - Procapite - Differenza dalla media	0,07 *	0,07 **	0,06 **	0,07 **	0,07 **
Numero di scuole - Procapite - Differenza dalla media	3441,00 ***	3003,90 ***	3036,00 ***	2014,80 ***	2144,80 ***
Visitatori musei (numero) - Procapite - Differenza dalla media	0,17 **	0,20 ***	0,21 ***	0,17 **	0,18 **
Numero di pendolari giornalieri entranti al netto dei pendolari uscenti - Procapite - Differenza dalla media	4,43	8,46 *	7,96 *	9,40 **	8,78 **
Incidenti stradali rilevati - Procapite - Differenza dalla media	2886,40 ***	2348,10 ***	2014,70 ***	2045,40 ***	2099,20 ***
Addetti manifestazioni, servizi di alloggio e ristorazione - Procapite - Differenza dalla media	149,80 ***	108,90 ***	108,00 ***	145,10 ***	144,40 ***
Presenza servizio di polizia armato	1,43 **	1,65 **	1,46 **	2,06 ***	2,26 ***
Presenza servizio di polizia notturno	1,59 **	1,72 **	1,47 **	1,46 **	1,62 **
Densità abitativa (abitanti per Kmq) - Differenza dalla media		0,00 ***	0,00 ***	0,00 ***	0,00 ***
Lunghezza delle strade del comune (Km) - Procapite - Differenza dalla media		73,84 ***	74,71 ***	44,92 ***	45,63 ***
Comune litoraneo		11,72 ***	10,80 ***	6,77 ***	6,69 ***
Costo medio del lavoro per addetto - Scostamento % dalla media		0,08 ***	0,08 ***	0,09 ***	0,09 ***
Spesa media per l'uso del veicolo (assicurazioni e carburanti) - Scostamento % dalla media		0,02 ***	0,02 ***	0,01 **	0,01 **
Livello delle locazioni immobiliari ad uso ufficio - Prezzo al mq (in euro) - Scostamento % dalla media		0,04 ***	0,04 ***	0,04 ***	0,04 ***
Querele e denunce ricevute - Procapite - Differenza dalla media			529,80 ***	425,90 ***	424,40 ***
Arresti, comunicazioni notizie di reato, sequestri penali, TSO eseguiti - Procapite - Differenza dalla media			765,40 ***	513,40 ***	508,90 ***
Regione - Piemonte				2,90 ***	2,95 ***
Regione - Veneto				-5,35 ***	-5,30 ***
Regione - Liguria				4,28 **	4,05 *
Regione - Emilia Romagna				0,41	1,08
Regione - Toscana				1,63	1,83
Regione - Umbria				5,76 ***	5,33 **
Regione - Marche				0,56	0,67
Regione - Lazio				8,75 ***	8,61 ***
Regione - Abruzzo				7,76 ***	7,42 ***
Regione - Molise				2,93	2,50
Regione - Campania				12,10 ***	11,74 ***
Regione - Puglia				5,39 ***	4,99 ***
Regione - Basilicata				11,54 ***	11,11 ***
Regione - Calabria				6,81 ***	6,42 ***
Comuni con gestione associata in Unione di comuni/Comunità montana					-3,65 ***
Comuni con gestione associata in convenzione					-0,16
N. enti in regressione	2.552	2.552	2.552	2.552	2.552
R <sup>2</sup>	0,32	0,36	0,37	0,42	0,42

Gli Standard Error sono robusti per l'eteroschedasticità, \*\*\* = P-value < 0.01, \*\* = P-value < 0.05, \* = P-value < 0.10



## L'ANALISI DI ROBUSTEZZA DELLE STIME

Tabella C.10: Analisi di sensitività relativa alla specificazione del modello - Viabilità e territorio

Denominazione variabile	Modello 1	Modello 2	Modello 3	Modello 4 di riferimento
Intercetta	122,00 ***	121,30 ***	122,10 ***	121,20 ***
Numero totale di veicoli - Procapite - Differenza dalla media	153,00 ***	57,98 ***	38,54 ***	37,74 ***
Totale Unità locali - Procapite - Differenza dalla media	-234,50 ***	211,50 ***	152,40 **	155,50 **
Presenze turistiche (comunalizzate) - Procapite - Differenza dalla media	262,90 ***	159,40 ***	159,60 ***	158,40 ***
Investimenti (Impegni) in conto capitale - Viabilità - Media deflazionata per il triennio 2010-2012 - Euro procapite - Scostamento % rispetto alla media	0,22 ***	0,09 ***	0,09 ***	0,09 ***
Stalli per la sosta a pagamento - Procapite - Differenza dalla media	163,90 **	203,70 ***	235,00 ***	239,80 ***
Punti luce mantenuti - Procapite - Differenza dalla media	98,21 ***	37,17 ***	33,29 ***	34,00 ***
Popolazione residente - Funzione inversa		9112,50 ***	9217,10 ***	9099,70 ***
Comune Litoraneo		12,18 **	10,74 *	10,72 *
Lunghezza delle strade del comune - Procapite - Differenza dalla media		134,10 *	206,20 **	212,30 **
Superficie totale (Kmq) - Procapite - Differenza dalla media		1164,50 ***	1030,00 ***	1021,60 ***
Livello altimetrico del Municipio - Differenza dalla media		0,03 ***	0,04 ***	0,04 ***
Costo medio del lavoro per addetto per la funzione Viabilità - Scostamento % dalla media		0,09 **	0,08 **	0,08 **
Regione - Piemonte			-1,92	-1,04
Regione - Veneto			-3,14	-2,59
Regione - Liguria			17,08 **	17,94 **
Regione - Emilia Romagna			18,69 ***	18,64 ***
Regione - Toscana			0,07	0,08
Regione - Umbria			-1,37	-0,60
Regione - Marche			8,03	8,60
Regione - Lazio			-21,08 ***	-20,49 ***
Regione - Abruzzo			4,67	5,62
Regione - Molise			-41,06 ***	-40,39 ***
Regione - Campania			-9,01 *	-8,39 *
Regione - Puglia			-22,40 ***	-21,87 ***
Regione - Basilicata			-40,57 ***	-39,61 ***
Regione - Calabria			19,51 *	20,44 *
Comuni con gestione associata in Unione di comuni/Comunità montana - Viabilità				11,27 *
Comuni con gestione associata in convenzione - Viabilità				-2,34
Comuni con gestione associata in Unione di comuni/Comunità montana - Territorio				1,11
Comuni con gestione associata in consorzio - Territorio				0,21
Comuni con gestione associata in convenzione - Territorio				-2,64
N. enti in regressione	2.101	2.101	2.101	2.101
R <sup>2</sup>	0,37	0,58	0,61	0,61

Gli Standard Error sono robusti per l'eteroschedasticità, \*\*\* = P - value < 0.01, \*\* = P - value < 0.05, \* = P - value < 0.10



## L'ANALISI DI ROBUSTEZZA DELLE STIME

Tabella C.11: Analisi di sensitività relativa alla specificazione del modello - TPL

Denominazione variabile	Modello 1	Modello 2	Modello 3	Modello 4	Modello 5 di riferimento
Intercetta	13,42 ***	13,31 ***	14,52 ***	22,04 ***	22,26 ***
Presenza/assenza output TPL	12,23 ***	6,62 ***	6,62 ***	5,73 **	6,98 ***
Presenza/assenza servizio metro + tram	72,65 ***	60,26 ***	59,11 ***	59,41 ***	59,77 ***
Presenza/assenza servizio urbano navigazione e/o servizio con impianti a fune e/o servizio filoviario	72,81 ***	39,04 **	38,69 ***	35,95 ***	35,99 **
Comune Capoluogo di provincia		50,46 ***	52,49 ***	53,76 ***	53,11 ***
Alunni scuola secondaria di secondo grado e studenti universitari iscritti nella sede del corso di studio - Procapite - Differenza dalla media		59,09 **	69,14 ***	73,29 **	72,71 **
Presenze turistiche (comunalizzate) - Procapite - Differenza dalla media		24,91 ***	29,65 ***	26,58 ***	25,70 ***
Popolazione di anziani oltre 65 anni - Procapite - Differenza dalla media		86,45 ***	49,59 ***	63,76 **	57,33 *
Livello altimetrico del Municipio - Differenza dalla media			0,01 **	0,02 **	0,02 **
Prezzo medio comunale per benzina - Scostamento % dalla media			0,97 **	1,05 **	1,00 **
Regione - Piemonte				-13,07 ***	-11,75 **
Regione - Lombardia				-7,68 *	-7,52 *
Regione - Liguria				-0,32	-0,42
Regione - Emilia Romagna				-9,98 **	-9,31 **
Regione - Toscana				-8,08 *	-8,48 *
Regione - Umbria				-6,68	-7,33
Regione - Marche				-5,68	-5,73
Regione - Lazio				-1,06	-2,23
Regione - Abruzzo				-8,92	-10,11
Regione - Molise				-17,84 **	-18,07 **
Regione - Campania				-17,58 ***	-18,35 ***
Regione - Puglia				-4,07	-5,26
Regione - Basilicata				-4,40	-6,40
Regione - Calabria				9,75	8,69
Comuni con gestione associata in Unione di Comuni/Comunità montana - Trasporto pubblico locale					-18,97 ***
Comuni con gestione associata in consorzio - Trasporto pubblico locale					-4,65
Comuni con gestione associata in convenzione - Trasporto pubblico locale					-8,63 *
N. enti in regressione	399	399	399	399	399
R <sup>2</sup>	0,35	0,55	0,57	0,57	0,57

Gli Standard Error sono robusti per l'eteroschedasticità, \*\*\* = P-value < 0.01, \*\* = P-value < 0.05, \* = P-value < 0.10






## L'ANALISI DI ROBUSTEZZA DELLE STIME

Tabella C.12: Analisi di sensitività relativa alla specificazione del modello - Settore sociale

Denominazione variabile	Modello 1	Modello 2	Modello 3	Modello 4	Modello 5 di riferimento
Intercetta	42,45 ***	47,79 ***	47,16 ***	66,59 ***	67,56 ***
Presenza di utenti nelle macro-aree di intervento e servizi sociali - Strutture	15,30 ***	10,78 ***	8,63 ***	4,03 ***	4,27 ***
Presenza complessiva delle tipologie di target	3,97 ***	2,61 ***	1,90 ***	1,27 ***	1,22 ***
Incidenza % della popolazione anziana (sopra i 65 anni) sul totale dell'opolazione residente - Differenza dalla media		0,99 ***	0,81 ***	1,38 ***	1,39 ***
Alunni disabili (scuola d'infanzia, scuola primaria, secondarie) - Procapite - Differenza dalla media		2043,00 ***	1472,30 ***	799,60 ***	790,90 ***
Reddito imponibile ai fini delle addizionali IRPEF - Scostamento % dalla media		0,68 ***	0,42 ***	0,37 ***	0,38 ***
Indice di deprivazione socio-economica a livello comunale (calcolato considerando la % di analfabeti, il livello di disoccupazione, la % di immobili in affitto, il numero di componenti per famiglia e l'incidenza dei redditi inferiori a 10.000 euro)		0,04 ***	-0,01 *	0,05 ***	0,05 ***
Livello delle locazioni immobiliari ad uso ufficio - Prezzo al mq (in euro) - Scostamento % dalla media			0,08 ***	0,07 ***	0,07 ***
Popolazione - Nodo tra 5.500 e 15.000 abitanti			2,1E-03 ***	1,7E-03 ***	1,6E-03 ***
Popolazione - Nodo tra 15.000 e 500.000 abitanti			1,6E-04 ***	1,7E-04 ***	1,7E-04 ***
Regione - Piemonte				-28,71 ***	-28,27 ***
Regione - Veneto				-0,16	-0,37
Regione - Liguria				-19,92 ***	-19,70 ***
Regione - Emilia Romagna				11,27 ***	10,83 ***
Regione - Toscana				-12,31 ***	-12,37 ***
Regione - Umbria				-27,94 ***	-27,62 ***
Regione - Marche				11,55 ***	11,21 ***
Regione - Lazio				-12,85 ***	-13,49 ***
Regione - Abruzzo				-19,87 ***	-20,77 ***
Regione - Molise				-31,27 ***	-31,32 ***
Regione - Campania				-34,95 ***	-35,78 ***
Regione - Puglia e Basilicata				-17,13 ***	-17,52 ***
Regione - Calabria				-31,04 ***	-31,19 ***
Gestione in forma associata - Accesso					-2,64
Gestione in forma associata - Presa in carico					3,36
Gestione in forma associata - Pronto intervento sociale					-1,48
Gestione in forma associata - Assistenza domiciliare					-0,50
Gestione in forma associata - Servizi di prossimità					-2,01
Gestione in forma associata - Altri servizi per la prima infanzia					-1,42
Gestione in forma associata - Centri diurni					5,82 ***
Gestione in forma associata - Comunità/ residenze a favore dei minori					-1,28
Gestione in forma associata - Interventi/ misure per facilitare inclusione e autonomia					-2,58
Gestione in forma associata - Misure di sostegno al reddito					-0,57
Gestione in forma associata - Servizio necroscopico					-5,70 ***
N. enti in regressione	3,127	3,127	3,127	3,127	3,127
R <sup>2</sup>	0,11	0,21	0,28	0,39	0,39

Gli Standard Error sono robusti per l'eteroschedasticità, \*\*\* = P-value < 0.01, \*\* = P-value < 0.05, \* = P-value < 0.10



# D | L'ANALISI DEI CLUSTER E L'ANALISI DISCRIMINANTE

## LA METODOLOGIA PER L'INDIVIDUAZIONE DEI GRUPPI OMOGENEI

Per suddividere i comuni in gruppi omogenei sulla base degli aspetti strutturali, è stata seguita una strategia di analisi che combina in sequenza due tecniche statistiche di tipo multivariato:

- un'analisi fattoriale del tipo *Analyse des données* e nella fattispecie l'Analisi in Componenti Principali;
- un procedimento di *Cluster Analysis*.

L'Analisi in Componenti Principali è una tecnica statistica che permette di ridurre il numero delle variabili originarie pur conservando gran parte dell'informazione iniziale. A tal fine vengono identificate nuove variabili, dette componenti principali, tra loro ortogonali (linearmente indipendenti, incorrelate).

Nel dettaglio, data una matrice dei dati riferiti a  $n$  individui e  $k$  variabili quantitative, si sintetizzano i dati nel senso di pervenire a una riduzione delle colonne della matrice dei dati  $X$ , definendo un numero  $q$  ( $q < k$ ) di variabili artificiali (componenti principali).

La riduzione del numero delle variabili consente alle volte più agevoli sintesi interpretative. Dal punto di vista geometrico, la matrice dei dati  $X_{n,k}$  è rappresentabile come  $n$  punti nello spazio  $R^k$ . Si tratta di proiettare gli  $n$  punti in un sottospazio  $R^q$ , individuato in modo tale che la nuvola degli  $n$  punti in  $R^k$  sia deformata il meno possibile.


Tecnicamente il metodo delle componenti principali costruisce un insieme di variabili ( $y_1, y_2, \dots, y_q$ ), che siano combinazioni lineari delle variabili osservate  $x_1, x_2, \dots, x_k$ , e tali che: siano tra loro incorrelate e abbiano, ciascuna, varianza massima.

Le variabili prese in esame nell'Analisi in Componenti Principali sono quelle presenti nella banca dati utilizzata per il calcolo dei fabbisogni standard aggiornata all'annualità 2013. In generale, si è deciso di considerare tutte le principali variabili incluse nelle funzioni di spesa utilizzate per la stima dei fabbisogni standard attualmente vigenti. In particolare per l'individuazione dei gruppi omogenei relativi alla funzione di raccolta e smaltimento dei rifiuti solidi urbani si è partiti dalle variabili incluse nella stima della funzione di spesa riportata nella nota metodologica "Determinazione dei fabbisogni standard per i comuni - FC03U - Servizio smaltimento rifiuti". Invece, per l'individuazione dei gruppi omogenei relativi ai servizi della funzione di istruzione pubblica e ai servizi di asilo nido, considerando che questi servizi condividono le stesse determinanti della domanda e dell'offerta tipiche dei servizi sociali e dei servizi a domanda individuale in generale, si è proceduto ad un'unica operazione di clusterizzazione partendo dalle variabili della funzione di spesa riportata nella nota metodologica "Determinazione dei fabbisogni standard per i comuni - FC06A - Servizi sociali". Dal set di variabili sono state escluse quelle non aggiornabili al 2013.

Nell'applicazione dell'Analisi in Componenti Principali è stata scelta la soluzione migliore in termini di significatività statistica, economica e contestuale. Pertanto, sono state scelte le componenti principali che riescono a spiegare la maggior parte della varianza iniziale e che consentono, sulla base del criterio dell'interpretabilità, di rappresentare i diversi aspetti oggetto di studio.

La tecnica statistica della *Cluster Analysis*, applicata ai risultati dell'Analisi in Componenti Principali, permette di identificare gruppi omogenei di comuni (cluster); in tal modo è possibile raggruppare i comuni con caratteristiche simili.

Nella fase di *Cluster Analysis*, al fine di garantire la massima omogeneità dei comuni appartenenti a ciascun gruppo, vengono classificate solo le osservazioni che presentano caratteristiche strutturali simili rispetto a



## L'ANALISI DEI CLUSTER E L'ANALISI DISCRIMINANTE

quelle proprie di uno specifico gruppo omogeneo.

L'utilizzo combinato delle due tecniche è preferibile rispetto a un'applicazione diretta della *Cluster Analysis* poiché attraverso l'Analisi in Componenti Principali si ottiene sia una riduzione del numero di variabili su cui effettuare il procedimento di classificazione, sia la standardizzazione delle variabili utilizzate necessaria qualora siano espresse in unità di misura differenti. Inoltre variabili con varianze più ampie tendono ad avere maggior effetto sui risultati del procedimento di classificazione rispetto a quelle con varianze più piccole. In questo modo l'operazione di *clustering* risulta meno complessa e più precisa.

Nel procedimento di *clustering* adottato, l'omogeneità dei gruppi deve essere interpretata non tanto in rapporto alle caratteristiche delle singole variabili, quanto in funzione delle principali interrelazioni esistenti tra le variabili esaminate che concorrono a definire il profilo dei singoli gruppi.

Il procedimento di *Cluster Analysis* è stato implementato utilizzando l'algoritmo **k-means**, appartenente alla classe delle tecniche di cluster *non gerarchiche*.

I metodi non gerarchici sono caratterizzati da un procedimento che mira a ripartire direttamente le  $n$  unità in  $G$  grappoli (o gruppi), fornendo come prodotto finale una sola partizione delle  $n$  osservazioni. Ciò avviene attraverso una procedura iterativa che permette di ottenere, quale risultato finale, un'unica partizione (mentre nei metodi gerarchici si ottiene una gerarchia innestata di partizioni).

I metodi *non gerarchici* sono in generale più efficaci quando si cercano gruppi caratterizzati da una forte omogeneità interna, permettono di trovare soluzioni efficienti anche con grosse quantità di dati e godono della particolare proprietà di completezza. Al contrario le tecniche *gerarchiche* soffrono di una certa rigidità della soluzione dipendente da come i dati si dispongono e risentono anche della presenza di errori di misura.

I metodi *non gerarchici* permettono di effettuare un *clustering* esclusivo dove cioè un'unità può appartenere a un solo cluster. Con tale metodo si suppone di suddividere le unità in  $k$  gruppi (con  $k$  scelto a priori)<sup>1</sup> dove ogni gruppo è rappresentato da un "*centroide*". L'algoritmo assegna ciascuna unità al gruppo rappresentato dal *centroide* a esso più vicino (distanza Euclidea). A questo punto, per ogni cluster si calcola il baricentro degli elementi che esso contiene. Tale valore indicherà il nuovo *centroide* del cluster e si verificano le distanze delle varie unità con i vari *centroidi*, spostando eventualmente le unità da un gruppo a un altro. L'algoritmo itera fino a quando altri rappresentativi non cambiano o qualche condizione di arresto è verificata. Spesso, come regola d'arresto, si sfrutta il criterio dell'errore quadratico.

In sintesi l'algoritmo è costruito su quattro operazioni di base:


1. selezione dei  $k$  valori medi iniziali per i cluster;
2. calcolo della dissimilarità tra un oggetto e la media di un cluster;
3. allocazione di un oggetto nel cluster la cui media è più vicina all'oggetto;
4. ri-calcolo della media del cluster dagli oggetti allocati in esso in modo tale che la dissimilarità intra-cluster sia minimizzata. L'algoritmo termina quando i centri di massa convergono a una posizione stabile.

Si può dimostrare che il metodo converge in un numero finito di passi, ossia che, dopo un certo numero di iterazioni, i centri-cluster non si spostano più (coincidono con quelli dell'iterazione precedente).

Il numero di iterazioni necessario a raggiungere la convergenza dipende dai dati e dalla scelta dei centri-cluster iniziali.

Data la convergenza garantita in un numero finito di passi, teoricamente, si può terminare l'algoritmo quando i centri-cluster coincidono con quelli dell'iterazione precedente. Quando però si opera con un elevato numero di campioni, ciò può richiedere un numero molto alto di iterazioni. In tal caso, si impone come

<sup>1</sup> Per individuare il numero ottimale di gruppi ( $k$ ) è stata condotta un'ulteriore analisi utilizzando l'approccio delle Misure, dove si assume che i dati siano generati da una mistura di funzioni di probabilità differenti  $f_j(x|\theta_j)$ , ognuna delle quali rappresenta un cluster. Nell'ambito di questa tecnica il criterio del BIC (Bayesian Information Criterion) risulta essere uno stimatore consistente per scegliere il numero ideale di componenti (Keribin, 2000). Infine anche la numerosità all'interno di ciascun gruppo è risultata un elemento aggiuntivo per determinare il numero di gruppi.



## L'ANALISI DEI CLUSTER E L'ANALISI DISCRIMINANTE

condizione di terminazione che la distanza fra centri-cluster di iterazioni successive sia inferiore a una soglia prefissata  $\epsilon$ .

## L'ANALISI DISCRIMINANTE

Una volta suddivisi i comuni in gruppi omogenei è necessario determinare una regola di classificazione in grado di definire l'appartenenza di ciascun comune ai gruppi omogenei individuati nella fase di *Cluster Analysis*.

Al riguardo, è stata utilizzata l'analisi discriminante lineare di Fisher. Si tratta di una tecnica statistica multivariata utile per identificare le variabili che meglio discriminano i gruppi omogenei<sup>2</sup>.

Nell'analisi discriminante lineare, per ogni gruppo omogeneo viene calcolata una funzione di classificazione come combinazione lineare delle variabili discriminanti.

La funzione di classificazione è definita nel seguente modo:

$$w_i = a_{i0} + a_{i1} \text{vardis}_1 + a_{i2} \text{vardis}_2 + \dots + a_{im} \text{vardis}_m \quad (\text{D.1})$$

dove:

$w_i$  è il punteggio discriminante relativo al gruppo omogeneo  $i$ ;

$a_{i0}$  è l'intercetta;

$a_{ij}$  sono i pesi discriminanti scelti in modo da rendere massima la separazione tra i gruppi;

$\text{vardis}_j$  è la  $j$ -esima variabile discriminante.

Sulla base dei punteggi discriminanti, ottenuti utilizzando tale funzione, viene determinata la probabilità di appartenenza ai gruppi omogenei. La probabilità di appartenenza al gruppo omogeneo  $i$  è calcolata nel seguente modo:

$$\text{Prob}_i = \frac{e^{\{w_i - \text{Max}\{w_1, w_2, \dots, w_n\}\}}}{\sum_{k=1}^n e^{\{w_k - \text{Max}\{w_1, w_2, \dots, w_n\}\}}} \quad (\text{D.2})$$


dove  $n$  è il numero complessivo di gruppi omogenei.

In tal modo è possibile associare ogni singolo comune a uno o più gruppi omogenei definendo le relative probabilità di appartenenza.

## L'INDIVIDUAZIONE DEI GRUPPI OMOGENEI DI COMUNI

La suddivisione dei comuni in gruppi omogenei è stata implementata utilizzando le informazioni di natura strutturale presenti nel set di variabili selezionato. Ciò ha permesso di caratterizzare i comuni in base ai diversi aspetti demografici, socio-economici e alla differente morfologia del territorio misurati dalle variabili incluse nelle funzioni di spesa vigenti per la stima del fabbisogno standard del servizio di smaltimento rifiuti e per i servizi sociali.

<sup>2</sup> Le variabili discriminanti vengono selezionate con il metodo *stepwise* partendo da quelle utilizzate nell'Analisi in Componenti Principali.



## L'ANALISI DEI CLUSTER E L'ANALISI DISCRIMINANTE

In particolare l'informazione contenuta in variabili come la popolazione o la densità abitativa si è rivelata molto utile al fine di dividere i comuni più grandi e con molti abitanti (ivi incluse le grandi città come Roma, Milano, Napoli, Torino e Genova) dalle realtà più esigue.

Altre variabili come il livello altimetrico del municipio e le presenze turistiche hanno indotto ad una naturale suddivisione geografica. Inoltre, il raggruppamento dei comuni in relazione al livello di sviluppo economico è stata guidata in particolare da variabili come il reddito e il livello dell'occupazione femminile. Invece, il livello dei canoni di affitto degli uffici è stato utilizzato come indicatore di ricchezza del comune che in molti casi non risulta correlato con il reddito. Infine per alcune funzioni è stato necessario ricorrere a informazioni specifiche che rispecchiassero la tipologia di servizio analizzato, come la distanza dagli impianti nel caso del servizio di smaltimento rifiuti.

*Il servizio smaltimento rifiuti*

Le variabili prese in esame nell'Analisi in Componenti Principali sono quelle presenti nella banca dati utilizzata per il calcolo dei fabbisogni standard aggiornata all'annualità 2013. In generale, si è deciso di considerare tutte le principali variabili incluse nelle funzioni di spesa utilizzate per la stima dei fabbisogni standard attualmente vigenti. In particolare per l'individuazione dei gruppi omogenei relativi alla funzione di raccolta e smaltimento dei rifiuti solidi urbani si è partiti dalle variabili incluse nella stima della funzione di spesa riportata nella nota metodologica "Determinazione dei fabbisogni standard per i comuni - FC05B - Servizio smaltimento rifiuti".

Di seguito si riporta l'elenco e una breve descrizione delle variabili utilizzate in fase di *Cluster Analysis* e *Analisi discriminante* per l'individuazione dei gruppi omogenei.

**Numero di famiglie e convivenze** - Variabile che identifica il numero delle famiglie e delle convivenze (fonte ISTAT 2013). I valori sono espressi procapite rispetto alla popolazione residente nel comune al 31/12/2013.

**Età media della popolazione residente** - Variabile che quantifica l'età media della popolazione residente.

**Numero di immobili residenziali** - Variabile che quantifica il numero di immobili residenziali presenti sul territorio comunale per ciascun abitante residente. I valori sono espressi procapite rispetto alla popolazione residente nel comune al 31/12/2013.

**Livello delle retribuzioni del settore privato (in euro)** - Variabile che quantifica il livello monetario delle retribuzioni del settore privato.

**Reddito imponibile ai fini delle addizionali IRPEF** - Variabile che quantifica il reddito medio imponibile ai fini delle addizionali IRPEF 2013 (fonte MEF).

**Totale addetti Asia** - Variabile che quantifica il numero di addetti (fonte ASIA) presenti sul territorio comunale per ciascun abitante residente. I valori sono espressi procapite rispetto alla popolazione residente nel comune al 31/12/2013.

**Presenze turistiche in alberghi e strutture complementari** - Variabile che quantifica il numero di turisti presenti sul territorio comunale per ciascun abitante residente. I valori sono espressi procapite rispetto alla popolazione residente nel comune al 31/12/2013.

**Numero di unità locali Asia che svolgono attività di servizi di alloggio e di ristorazione** - Variabile che quantifica il numero di unità locali che svolgono attività dei servizi di alloggio e di ristorazione (fonte ISTAT 2013). I valori sono espressi procapite rispetto alla popolazione residente nel comune al 31/12/2013.

**Livello delle locazioni immobiliari ad uso ufficio - Prezzo al mq (in euro)** - Variabile che quantifica il livello degli affitti (al metro-quadro) dei locali adibiti ad uffici (fonte Agenzia delle Entrate). Tale variabile contribuisce ad identificare il livello di ricchezza di un comune.

**Comune litoraneo** - Variabile dummy che identifica i comuni litoranei (fonte ISTAT 2013).



## L'ANALISI DEI CLUSTER E L'ANALISI DISCRIMINANTE

**Popolazione residente** - Variabile che identifica la popolazione residente nel comune al 31/12/2013.

**Densità abitativa (abitanti per Km<sup>2</sup>)** - Variabile che quantifica il numero di abitanti per Km-quadrato di superficie comunale.

**Livello di scolarizzazione** - Percentuale di diplomati e laureati rispetto alla popolazione residente nel comune al 31/12/2013.

**Distanza in Km comune - impianto (media pesata) - Ponderata con tonnellate** - Variabile che quantifica la distanza in Km dal centro del comune all'impianto di smaltimento ponderata con le tonnellate di rifiuti smaltiti.

**Numero di alunni che fruiscono del servizio mensa nelle scuole d'infanzia, primarie e secondarie di primo grado (statali, comunali e private)** - Variabile che quantifica il numero di alunni della scuola che fruiscono del servizio di mensa - infanzia, primaria e secondaria di primo grado (statali, comunali e private), fonte MIUR. I valori sono espressi procapite rispetto alla popolazione residente nel comune al 31/12/2013.

L'Analisi in componenti principali ha permesso di individuare 8 fattori che spiegano complessivamente l'80,3% della varianza iniziale.

Tabella D.1: Analisi fattoriale - Smaltimento rifiuti

Descrizione variabile	Fattore							
	1	2	3	4	5	6	7	8
Numero di famiglie e convivenze	93							
Età media della popolazione residente	85							
Numero di immobili residenziali	76		37					
Livello delle retribuzioni del settore privato (in euro)		88						
Reddito imponibile ai fini delle addizionali IRPEF		80				42		
Totale addetti Asia	-29	66	33					
Presenze turistiche in alberghi e strutture complementari			85					
Numero di unità locali Asia che svolgono attività di servizi di alloggio e di ristorazione	41		76					
Livello delle locazioni immobiliari ad uso ufficio - Prezzo al mq (in euro)		33		77				
Comune litoraneo		-31		77				
Popolazione residente					88			
Densità abitativa (abitanti per Km <sup>2</sup> )	-23				66			
Livello di scolarizzazione						95		
Distanza in Km comune - impianto (media pesata) - Ponderata con tonnellate							97	
Numero di alunni che fruiscono del servizio mensa nelle scuole d'infanzia, primarie e secondarie di primo grado (statali, comunali e private)								96

Alla fine della procedura sono stati individuati 15 gruppi omogenei brevemente descritti nella Tabella D.2 e nei cartogrammi che seguono. Da ultimo la Tabella D.3 riporta i pesi delle funzioni discriminanti.





## L'ANALISI DEI CLUSTER E L'ANALISI DISCRIMINANTE

Tabella D.2: Descrizione cluster - Smaltimento rifiuti

Descrizione	N. di comuni
<i>Cluster 1: Alta densità abitativa, vicino agli impianti di smaltimento, nord di cintura</i> Comuni ricchi caratterizzati da popolazione di media numerosità e medio-alta densità abitativa. I livelli di reddito e di numero di addetti procapite sono sostenuti mentre la distanza dagli impianti di smaltimento rifiuti è particolarmente contenuta. La localizzazione prevalente è nelle regioni settentrionali.	702
<i>Cluster 2: Bassa densità abitativa, alta età media, alto livello di scolarizzazione, centro-nord</i> Comuni non molto ricchi caratterizzati da popolazione di bassa numerosità, bassa densità abitativa, con rilevante età media e nuclei abitativi piuttosto numerosi. Il livello di scolarizzazione, dato dalla percentuale di diplomati e laureati, è consistente, la distanza dagli impianti di smaltimento rifiuti è contenuta e la localizzazione prevalente è nelle regioni centro-settentrionali.	524
<i>Cluster 3: Medio-bassa densità abitativa, alto livello di scolarizzazione, vicino agli impianti di smaltimento, centro-sud</i> Comuni non particolarmente ricchi caratterizzati da popolazione di medio-bassa numerosità, bassa densità abitativa e nuclei abitativi non molto numerosi. Il livello di scolarizzazione, dato dalla percentuale di diplomati e laureati, è particolarmente consistente mentre i livelli dei redditi, delle retribuzioni e degli immobili procapite sono moderati. La distanza dagli impianti di smaltimento rifiuti è contenuta e la localizzazione prevalente è nelle regioni centro-meridionali.	586
<i>Cluster 4: Medio-alta densità abitativa, popolazione giovane con basso livello di scolarizzazione, nord</i> Comuni caratterizzati da popolazione di medio-bassa numerosità, medio-alta densità abitativa, nuclei abitativi non molto numerosi e bassa età media. Il livello di scolarizzazione, dato dalla percentuale di diplomati e laureati, ed il numero di immobili procapite sono al di sotto della media nazionale mentre i livelli dei redditi, delle retribuzioni e degli addetti procapite sono consistenti. La localizzazione prevalente è nelle regioni settentrionali.	528
<i>Cluster 5: A vocazione turistica, bassa densità abitativa, popolazione con alta età media e poco scolarizzata, centro appenninico e arco alpino nord-occidentale</i> Comuni caratterizzati da popolazione di scarsa numerosità, densità abitativa notevolmente bassa, nuclei abitativi molto numerosi ed elevata età media. Il livello di scolarizzazione, dato dalla percentuale di diplomati e laureati, è al di sotto della media nazionale mentre il numero di immobili e di presenze turistiche procapite è consistente. La distanza dagli impianti di smaltimento rifiuti è sostenuta e la localizzazione prevalente è nelle regioni interne centrali e lungo l'arco alpino nord-occidentale.	154
<i>Cluster 6: Medio-bassa densità abitativa, alta presenza di servizi di ristorazione scolastica, centro-nord</i> Comuni caratterizzati da popolazione di bassa numerosità e bassa densità abitativa. La concentrazione di mense scolastiche è elevata e la localizzazione prevalente è nelle regioni centro-settentrionali.	522
<i>Cluster 7: Bassa densità abitativa, scarsa scolarizzazione, lontano dagli impianti di smaltimento, centro-sud</i> Comuni a basso livello di ricchezza caratterizzati da popolazione di numerosità e densità abitativa molto bassa. Il livello di scolarizzazione, dato dalla percentuale di diplomati e laureati, è al di sotto della media nazionale e la distanza dagli impianti di smaltimento rifiuti è sostenuta. I livelli dei redditi, delle retribuzioni e degli addetti procapite sono particolarmente contenuti e la localizzazione prevalente è nelle regioni centrali e meridionali.	500
<i>Cluster 8: Altissima densità abitativa, popolazione giovane con basso livello di scolarizzazione, hinterland Napoli e Milano</i> Comuni caratterizzati da popolazione di elevata numerosità, densità abitativa particolarmente rilevante, nuclei abitativi non molto numerosi e bassa età media. La concentrazione di mense scolastiche è considerevole. Il livello di scolarizzazione, dato dalla percentuale di diplomati e laureati, è al di sotto della media nazionale e la distanza dagli impianti di smaltimento rifiuti è contenuta. I livelli dei redditi, delle retribuzioni e degli addetti procapite sono poco rilevanti e la localizzazione prevalente è nella regione Campania.	51
<i>Cluster 9: Alta vocazione turistica, bassa densità abitativa, elevato valore degli immobili, sparsi sul territorio nazionale</i> Comuni particolarmente ricchi caratterizzati da popolazione di bassa numerosità e densità abitativa, nuclei abitativi ed età media consistenti. Il livello di scolarizzazione, dato dalla percentuale di diplomati e laureati, è ragguardevole come anche la distanza dagli impianti di smaltimento rifiuti. Il livello di presenza turistica è massivo e la localizzazione prevalente è lungo l'arco alpino.	86
<i>Cluster 10: Medio-bassa densità abitativa, elevata distanza dagli impianti di smaltimento, prevalentemente centro-nord</i> Comuni caratterizzati da popolazione di bassa numerosità e densità abitativa. La distanza dagli impianti di smaltimento rifiuti è particolarmente significativa e la localizzazione prevalente è nelle regioni centrali e settentrionali.	560
<i>Cluster 11: Bassa densità abitativa, alta età media, nuclei familiari numerosi, distanti dagli impianti di smaltimento, sparsi sul territorio nazionale</i> Comuni caratterizzati da popolazione di numerosità esigua e scarsa densità abitativa, nuclei abitativi molto numerosi ed elevata età media. Il livello di scolarizzazione, dato dalla percentuale di diplomati e laureati, è al di sotto della media nazionale e la distanza dagli impianti di smaltimento rifiuti è sostenuta. La localizzazione prevalente è nelle regioni centrali e settentrionali.	527
<i>Cluster 12: Medio-alta densità abitativa, popolazione giovane con basso livello di scolarizzazione, sud</i> Comuni non molto ricchi caratterizzati da popolazione di media numerosità e densità abitativa, nuclei abitativi non molto numerosi e bassa età media. Il livello di scolarizzazione, dato dalla percentuale di diplomati e laureati, è al di sotto della media nazionale. I livelli dei redditi, delle retribuzioni e degli addetti procapite sono poco rilevanti e la localizzazione prevalente è nelle regioni meridionali.	448
<i>Cluster 13: A vocazione turistica, alta densità abitativa, elevato valore degli immobili, zone litoranee e isole</i> Comuni molto ricchi caratterizzati da popolazione di medio-alta numerosità e densità abitativa. I livelli dei redditi, delle retribuzioni e degli addetti procapite sono poco rilevanti e la distanza dagli impianti di smaltimento rifiuti è abbastanza sostenuta. Il livello di presenze turistiche è rimarchevole e la localizzazione prevalente è lungo le zone litoranee di tutto il territorio nazionale.	420
<i>Cluster 14: Altissima densità abitativa con prevalenza delle grandi città, alti livelli di reddito e scolarizzazione, alto valore degli immobili, sparsi sul territorio nazionale</i> Comuni molto ricchi caratterizzati da popolazione di elevata numerosità e densità abitativa. Il livello di scolarizzazione, dato dalla percentuale di diplomati e laureati, è particolarmente rilevante. I livelli dei redditi, delle retribuzioni e degli addetti procapite sono rimarchevoli, la distanza dagli impianti di smaltimento rifiuti è contenuta e la localizzazione è sparsa sul territorio nazionale.	123
<i>Cluster 15: Media densità abitativa, centro-nord</i> Comuni caratterizzati da popolazione di medio-bassa numerosità e densità abitativa. Il livello di scolarizzazione, dato dalla percentuale di diplomati e laureati, è al di sotto della media nazionale. La distanza dagli impianti di smaltimento rifiuti è particolarmente contenuta e la localizzazione prevalente è nelle regioni centro-settentrionali.	969
<b>Totale</b>	6.700



L'ANALISI DEI CLUSTER E L'ANALISI DISCRIMINANTE

Figura D.1: Rappresentazione grafica cluster - Smaltimento rifiuti  
CLUSTER 1 CLUSTER 2



CLUSTER 3



CLUSTER 4



CLUSTER 5




CLUSTER 6

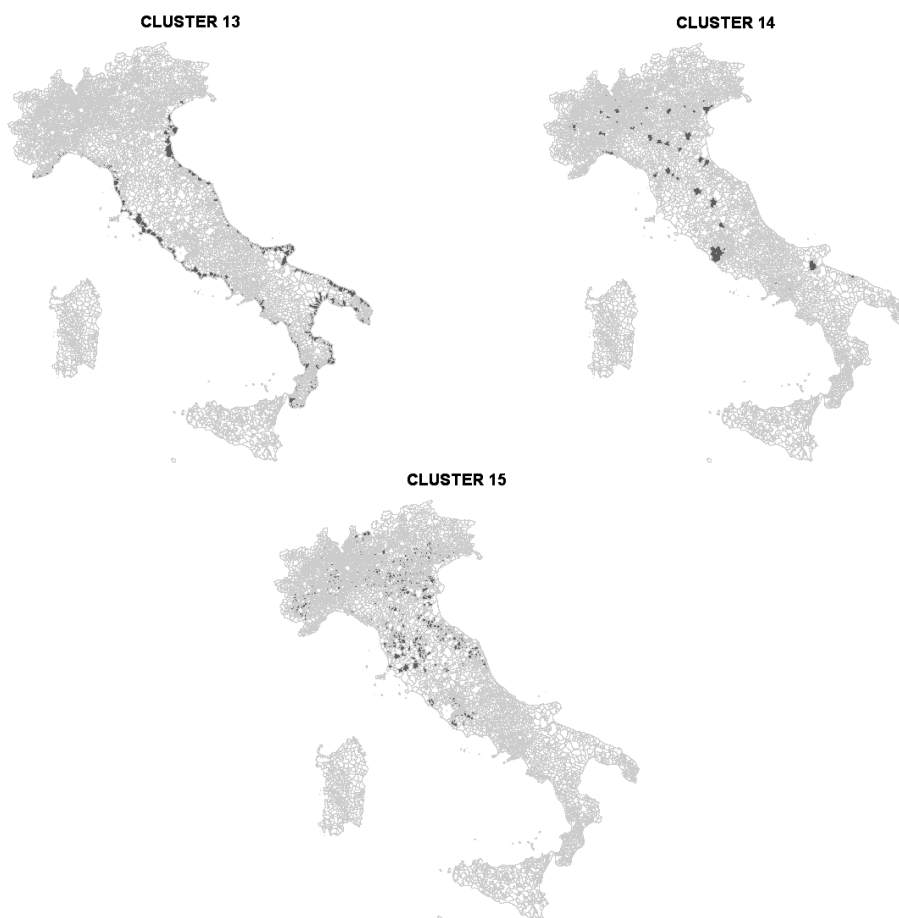




L'ANALISI DEI CLUSTER E L'ANALISI DISCRIMINANTE



L'ANALISI DEI CLUSTER E L'ANALISI DISCRIMINANTE



L'ANALISI DEI CLUSTER E L'ANALISI DISCRIMINANTE

Tabella D.3: Tabella pesi delle funzioni discriminanti - Smaltimento rifiuti

NOME VARIABILE	CLUSTER 1	CLUSTER 2	CLUSTER 3	CLUSTER 4	CLUSTER 5	CLUSTER 6	CLUSTER 7	CLUSTER 8	CLUSTER 9	CLUSTER 10	CLUSTER 11	CLUSTER 12	CLUSTER 13	CLUSTER 14	CLUSTER 15
Intersecta	-617,9014290	-67,0533984	-58,2551118	-593,8975876	-693,7270756	-603,9238193	-548,9641334	-53,9836491	-61,8586288	-603,0122783	-625,5647962	-489,8821327	-61,0548864	-668,5460815	-576,4802797
Numero di famiglie e convivenze	124,10956164	147,94116694	95,81686883	117,11483726	233,6332987	133,8052761	131,91247659	90,7060689	104,25939884	122,65295743	171,28174765	91,06625194	124,5262566	144,00564902	110,61931093
Età media della popolazione residente	8,10616964	8,51627078	8,12928665	7,69307193	8,92234844	8,48970542	8,4017011	7,7826301	8,12371506	8,23994387	8,72894512	7,822649975	8,0246651	8,43449403	8,11951782
Numero di immobili residenziali	-3,08749179	-2,65160855	-3,27252659	-3,06606240	8,83870182	-2,8812075	-2,79912173	-0,7664071	1,92930495	-3,30380864	-0,78674797	-2,95316138	0,7746962	-2,41962041	-3,12897041
Livello delle retribuzioni del settore privato (in euro)	0,02421653	0,02338858	0,02221660	0,02449152	0,02592720	0,02338639	0,02308763	0,0207130	0,02285622	0,02363435	0,02531802	0,02162886	0,02274113	0,02355745	0,02360248
Reddito imponibile ai fini delle addizionali IRPEF	-0,00400763	-0,00430169	-0,00489276	-0,00430062	-0,00432743	-0,00433828	-0,00515466	-0,00467653	-0,00415116	-0,00430924	-0,00452660	-0,00481025	-0,00472000	-0,00437266	-0,0044826
Totale addetti Asia	6,67330831	-5,13446061	-3,30042575	27,60625786	-5,63874360	-4,05068696	-6,82049565	-1,97020503	-1,42778671	4,35220187	-3,50081198	-0,73885051	2,66376313	6,29706505	5,48386778
Presenze turistiche in alberghi e strutture complementari	-0,24193889	-0,22573311	-0,21889415	-0,25262133	-0,23653036	-0,25472182	-0,22766751	-0,21808957	0,47714299	-0,23720670	-0,24195552	-0,21625719	-0,32991845	-0,24852713	-0,23822594
Numero di unità locali Asia che svolgono attività di servizi di alloggio e di ristorazione	-707,32535713	-685,44810777	-61,85178832	-732,12793286	-538,85387866	-617,13533451	-642,78292723	-507,09656617	298,83091051	-675,17299028	-665,74856133	-593,10888647	-747,73063485	-707,78699065	-669,77082170
Livello delle locazioni immobiliari ad uso ufficio - Prezzo al mq (in euro)	1,87736992	1,48136803	1,42437899	2,04928444	1,57255619	1,57826446	1,35045391	1,06301307	1,24612856	1,64183968	1,81849502	1,53896191	3,13293136	1,95130492	1,92283532
Comune Bionico	26,07448354	25,00869991	22,18643350	27,76728254	30,82401971	24,70304125	22,39081190	43,32565746	48,97514655	23,96019422	26,9342163	23,19463132	192,35828551	25,12938773	25,9074105
Popolazione residente	0,00073358	0,00050181	0,0006470	0,0004994	0,00010199	0,00066653	0,0007625	0,0029037	0,0007162	0,00089865	0,00073390	0,00091988	0,00008866	0,00033262	0,00068089
Densità abitativa (abitanti per Kmq)	-0,00039182	-0,00160702	-0,00081932	-0,00077951	0,00081105	-0,00179087	-0,00060390	0,02508109	-0,00216644	-0,00142572	-0,00063242	0,00029236	0,00089212	0,01085121	-0,00154273
Livello di secolarizzazione	2,91428150	3,14886775	3,2517325	2,56533777	2,57500851	2,78819780	2,90039235	2,38781599	2,80212708	2,83860477	2,59658254	2,69944141	2,90379429	2,84993522	2,69902611
Distanza in Km comune - impianto (media pesata) - Ponderata con tonnellate	0,20790662	0,19119886	0,17651479	0,25330999	0,20577332	0,20264670	0,23548260	0,21614656	0,20783034	0,38786277	0,22698149	0,19517470	0,19884488	0,23848686	0,19132055
Numero di alunni che fruiscono del servizio mensa nelle scuole d'infanzia, primarie e secondarie di primo grado (statali, comunali e private)	138,46013669	95,48152406	102,69824230	85,94365748	118,90641360	210,78754649	162,38513033	89,61578880	95,57379198	117,01344713	104,33575475	107,04923350	109,88845088	136,27360718	108,9577679



## L'ANALISI DEI CLUSTER E L'ANALISI DISCRIMINANTE

*Le funzioni di Istruzione pubblica e servizio Asili nido*

Le variabili prese in esame nell'Analisi in Componenti Principali sono quelle presenti nella banca dati utilizzata per il calcolo dei fabbisogni standard aggiornata all'annualità 2013. In generale, si è deciso di considerare tutte le principali variabili incluse nelle funzioni di spesa utilizzate per la stima dei fabbisogni standard attualmente vigenti. In particolare, per l'individuazione dei gruppi omogenei relativi ai servizi della funzione di istruzione pubblica e ai servizi di asilo nido, considerando che questi servizi condividono le stesse determinanti della domanda e dell'offerta tipiche dei servizi sociali e dei servizi a domanda individuale in generale, si è proceduto ad un'unica operazione di clusterizzazione partendo dalle variabili della funzione di spesa riportata nella nota metodologica "Determinazione dei fabbisogni standard per i comuni - FC06A - Servizi sociali". Dal set di variabili sono state escluse quelle non aggiornabili al 2013.

Di seguito si riporta l'elenco e una breve descrizione delle variabili utilizzate in fase di *Cluster Analysis* e *Analisi discriminante* per l'individuazione dei gruppi omogenei.

**Livello delle retribuzioni del settore privato (in euro)** - Variabile che quantifica il livello monetario delle retribuzioni del settore privato.

**Reddito imponibile ai fini delle addizionali IRPEF** - Variabile che quantifica il reddito medio imponibile ai fini delle addizionali IRPEF 2013 (fonte MEF).

**Occupazione femminile** - Variabile che identifica l'incidenza percentuale dell'occupazione femminile sul totale della popolazione attiva.

**Speranza di vita senza limitazioni nelle attività quotidiane a 65 anni** - Variabile che quantifica la speranza di vita senza limitazioni nelle attività quotidiane a 65 anni.

**Incidenza % della popolazione anziana (sopra i 65 anni) sul totale della popolazione residente** - Variabile che quantifica l'incidenza percentuale della popolazione anziana (sopra i 65 anni) sul totale della popolazione residente.

**Numerosità media del nucleo familiare** - Variabile che identifica il numero medio di componenti per famiglia.


**Numero di pendolari giornalieri entranti al netto dei pendolari uscenti** - Variabile che quantifica il pendolarismo calcolato come differenza tra pendolari entranti e pendolari uscenti.

**Popolazione residente** - Variabile che identifica la popolazione residente nel comune al 31/12/2013.

**Livello delle locazioni immobiliari ad uso ufficio - Prezzo al mq (in euro)** - Variabile che quantifica il livello degli affitti (al metro-quadro) dei locali adibiti ad uffici (fonte Agenzia delle Entrate). Tale variabile contribuisce ad identificare il livello di ricchezza di un comune.

**Livello altimetrico del municipio** - Variabile che misura il valore altimetrico del comune (fonte Istat). A seconda del livello altimetrico il comune può appartenere ad una delle seguenti classificazioni: *montagna; collina; pianura*. La zona di montagna si caratterizza per la presenza di masse rilevate alte più di 600 metri nell'Italia settentrionale e più di 700 metri in quella centro-meridionale e insulare. La zona collinare presenta invece masse rilevate di altitudine inferiore alle due soglie sopra citate mentre la pianura è in generale caratterizzata dalla assenza di masse rilevate. Le aree che ricadono all'interno delle zone altimetriche montagna e collina sono ulteriormente ripartite tra: *montagna interna e montagna litoranea e collina interna e collina litoranea*. Questa ulteriore suddivisione è stata introdotta per tener conto dell'influenza del mare sul clima delle zone costiere.

**Incidenza % della popolazione straniera residente nel comune sul totale della popolazione residente** - Variabile che identifica la popolazione straniera residente nel comune al 31 Dicembre 2013. I valori sono espressi procapite rispetto alla popolazione residente nel comune al 31/12/2013.



## L'ANALISI DEI CLUSTER E L'ANALISI DISCRIMINANTE

L'Analisi in componenti principali ha permesso di individuare 6 fattori che spiegano complessivamente l'88,6% della varianza iniziale.

Tabella D.4: Analisi fattoriale -Istruzione pubblica e Asili nido

Descrizione variabile	Fattore					
	1	2	3	4	5	6
Livello delle retribuzioni del settore privato (in euro)	90					
Reddito imponibile ai fini delle addizionali IRPEF	84			21		
Occupazione femminile	83					
Speranza di vita senza limitazioni nelle attività quotidiane a 65 anni	79	27				23
Incidenza % della popolazione anziana (sopra i 65 anni) sul totale della popolazione residente		95				
Numerosità media del nucleo familiare		-86			-27	
Numero di pendolari giornalieri entranti al netto dei pendolari uscenti			95			
Popolazione residente			95			
Livello delle locazioni immobiliari ad uso ufficio - Prezzo al mq (in euro)				97		
Livello altimetrico del municipio		31			91	
Incidenza % della popolazione straniera residente nel comune sul totale della popolazione residente	28					93



## L'ANALISI DEI CLUSTER E L'ANALISI DISCRIMINANTE

Alla fine della procedura sono stati individuati 11 gruppi omogenei brevemente descritti nella Tabella D.5 e nei cartogrammi che seguono. Da ultimo la Tabella D.6 riporta i pesi delle funzioni discriminanti.


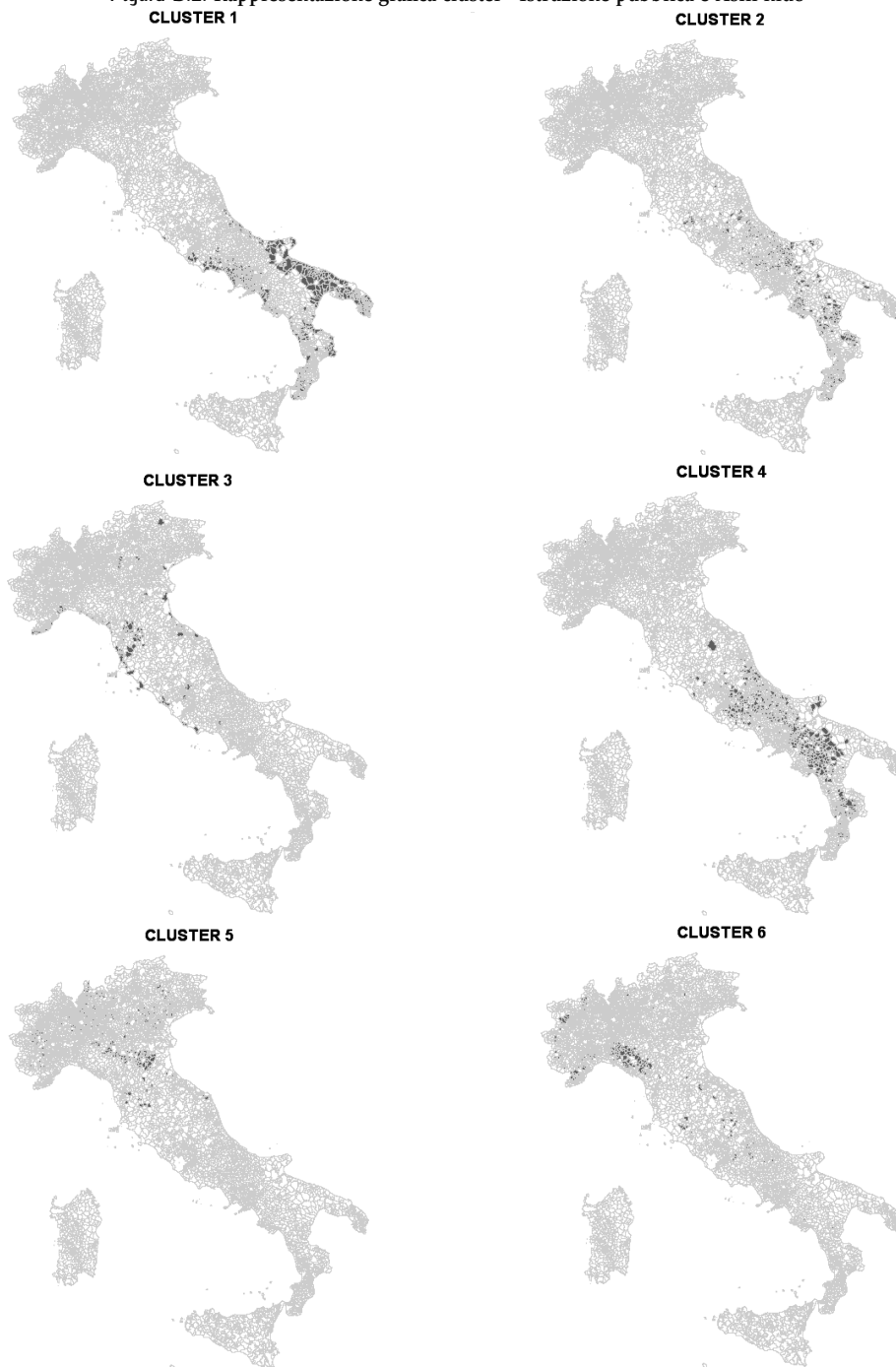
Tabella D.5: Descrizione cluster - Istruzione pubblica e Asili nido

Descrizione	N. di comuni
<i>Cluster 1: Limitato sviluppo economico e basso benessere, famiglie numerose giovani, zona costiera, centro-sud</i> Comuni caratterizzati da popolazione di medio-alta numerosità, con bassa incidenza della popolazione straniera e della popolazione anziana oltre i 65 anni. Per quest'ultima la speranza di vita senza subire limitazioni nelle attività quotidiane per problemi di salute è moderata. Il numero di componenti per famiglia è sensibilmente al di sopra della media nazionale. Il peso dell'occupazione femminile sulla popolazione attiva è poco rilevante mentre il pendolarismo in uscita è rimarchevole. I livelli del reddito e delle retribuzioni sono contenuti e la localizzazione prevalente è nelle regioni meridionali.	700
<i>Cluster 2: Limitato sviluppo economico e basso benessere, famiglie non numerose anziane, collina, centro-sud</i> Comuni non molto ricchi caratterizzati da popolazione di bassa numerosità, con bassa incidenza della popolazione straniera ed elevata incidenza della popolazione anziana oltre i 65 anni. Per quest'ultima la speranza di vita senza subire limitazioni nelle attività quotidiane per problemi di salute è moderata. Il numero di componenti per famiglia è al di sotto della media nazionale. Il peso dell'occupazione femminile sulla popolazione attiva è poco rilevante. I livelli del reddito e delle retribuzioni sono contenuti e la localizzazione prevalente è nelle regioni meridionali.	551
<i>Cluster 4: Limitato sviluppo economico e basso benessere, famiglie numerose giovani, zona appenninica, centro-sud</i> Comuni non molto ricchi caratterizzati da popolazione di bassa numerosità, con bassa incidenza della popolazione straniera e della popolazione anziana oltre i 65 anni. Per quest'ultima la speranza di vita senza subire limitazioni nelle attività quotidiane per problemi di salute è moderata. Il numero di componenti per famiglia è leggermente al di sopra della media nazionale. Il peso dell'occupazione femminile sulla popolazione attiva è poco rilevante. I livelli del reddito e delle retribuzioni sono contenuti e la localizzazione prevalente è nelle zone montane delle regioni centrali e meridionali.	607
<i>Cluster 3: Alto sviluppo economico e alto benessere, alto valore degli immobili, famiglie non numerose anziane, zona prevalentemente costiera, centro-nord</i> Comuni particolarmente ricchi caratterizzati da popolazione di medio-alta numerosità, con elevata incidenza della popolazione straniera e della popolazione anziana oltre i 65 anni. Per quest'ultima la speranza di vita senza subire limitazioni nelle attività quotidiane per problemi di salute è ampia. Il numero di componenti per famiglia è al di sotto della media nazionale. Il peso dell'occupazione femminile sulla popolazione attiva è consistente. Il livello del reddito è sostenuto e la localizzazione prevalente è lungo le zone litoranee centrali.	255
<i>Cluster 5: Sostenuto sviluppo economico e alto benessere, famiglie con numerosità media giovani, comuni di cintura, nord</i> Comuni caratterizzati da popolazione di media numerosità, con bassa incidenza della popolazione anziana oltre i 65 anni. Per quest'ultima la speranza di vita senza subire limitazioni nelle attività quotidiane per problemi di salute è ampia. Il numero di componenti per famiglia è leggermente al di sopra della media nazionale. Il peso dell'occupazione femminile sulla popolazione attiva è particolarmente consistente così come il pendolarismo in uscita. I livelli del reddito e delle retribuzioni sono elevati e la localizzazione prevalente è nelle regioni settentrionali.	1.085
<i>Cluster 6: Limitato sviluppo economico e alto benessere, famiglie non numerose anziane, zona montana, centro-nord</i> Comuni non molto ricchi caratterizzati da popolazione di esigua numerosità, con bassa incidenza della popolazione straniera e ragguardevole incidenza della popolazione anziana oltre i 65 anni. Per quest'ultima la speranza di vita senza subire limitazioni nelle attività quotidiane per problemi di salute è ampia. Il numero di componenti per famiglia è sensibilmente al di sotto della media nazionale. Il livello del reddito è contenuto e la localizzazione prevalente è nelle zone montane delle regioni nord-occidentali.	320
<i>Cluster 7: Sostenuto sviluppo economico e alto benessere, famiglie non numerose anziane, centro-nord</i> Comuni non molto ricchi caratterizzati da popolazione di medio-bassa numerosità, con elevata incidenza della popolazione anziana oltre i 65 anni. Per quest'ultima la speranza di vita senza subire limitazioni nelle attività quotidiane per problemi di salute è ampia. Il numero di componenti per famiglia è al di sotto della media nazionale. Il peso dell'occupazione femminile sulla popolazione attiva è consistente. I livelli del reddito e delle retribuzioni sono considerevoli e la localizzazione prevalente è nelle regioni centro-settentrionali.	1.169
<i>Cluster 8: Limitato sviluppo economico, famiglie non numerose anziane, alta percentuale di popolazione straniera, centro</i> Comuni caratterizzati da popolazione di medio-bassa numerosità, con elevata incidenza della popolazione straniera e della popolazione anziana oltre i 65 anni. Il numero di componenti per famiglia è al di sotto della media nazionale. I livelli del reddito e delle retribuzioni sono contenuti e la localizzazione prevalente è nelle regioni centrali.	639
<i>Cluster 9: Alto benessere, famiglie non numerose anziane, zona appenninica e alpina, centro-nord</i> Comuni caratterizzati da popolazione di bassa numerosità, con bassa incidenza della popolazione straniera ed elevata incidenza della popolazione anziana oltre i 65 anni. Per quest'ultima la speranza di vita senza subire limitazioni nelle attività quotidiane per problemi di salute è ampia. Il numero di componenti per famiglia è al di sotto della media nazionale. Il peso dell'occupazione femminile sulla popolazione attiva è consistente. La localizzazione prevalente è nelle regioni interne centrali e lungo l'arco alpino.	482
<i>Cluster 10: Alto sviluppo economico e alto benessere, famiglie numerose giovani, alta incidenza popolazione straniera, comuni di cintura, centro nord</i> Comuni caratterizzati da popolazione di media numerosità, con elevata incidenza della popolazione straniera e bassa incidenza della popolazione anziana oltre i 65 anni. Per quest'ultima la speranza di vita senza subire limitazioni nelle attività quotidiane per problemi di salute è ampia. Il numero di componenti per famiglia è al di sopra della media nazionale. Il peso dell'occupazione femminile sulla popolazione attiva è consistente così come il pendolarismo in uscita. I livelli del reddito e delle retribuzioni sono rilevanti e la localizzazione prevalente è nelle regioni centro-settentrionali.	821
<i>Cluster 11: Comuni di grandi dimensioni, sostenuto sviluppo economico, famiglie non numerose, dislocate su tutto il territorio</i> Comuni molto ricchi caratterizzati da popolazione di elevata numerosità, con elevata incidenza della popolazione straniera e bassa incidenza della popolazione anziana oltre i 65 anni. Il numero di componenti per famiglia è al di sotto della media nazionale. Il peso dell'occupazione femminile sulla popolazione attiva è consistente così come il pendolarismo in entrata. I livelli del reddito e delle retribuzioni sono rilevanti e la localizzazione è sparsa sul territorio nazionale.	71
<b>Totale</b>	6.700



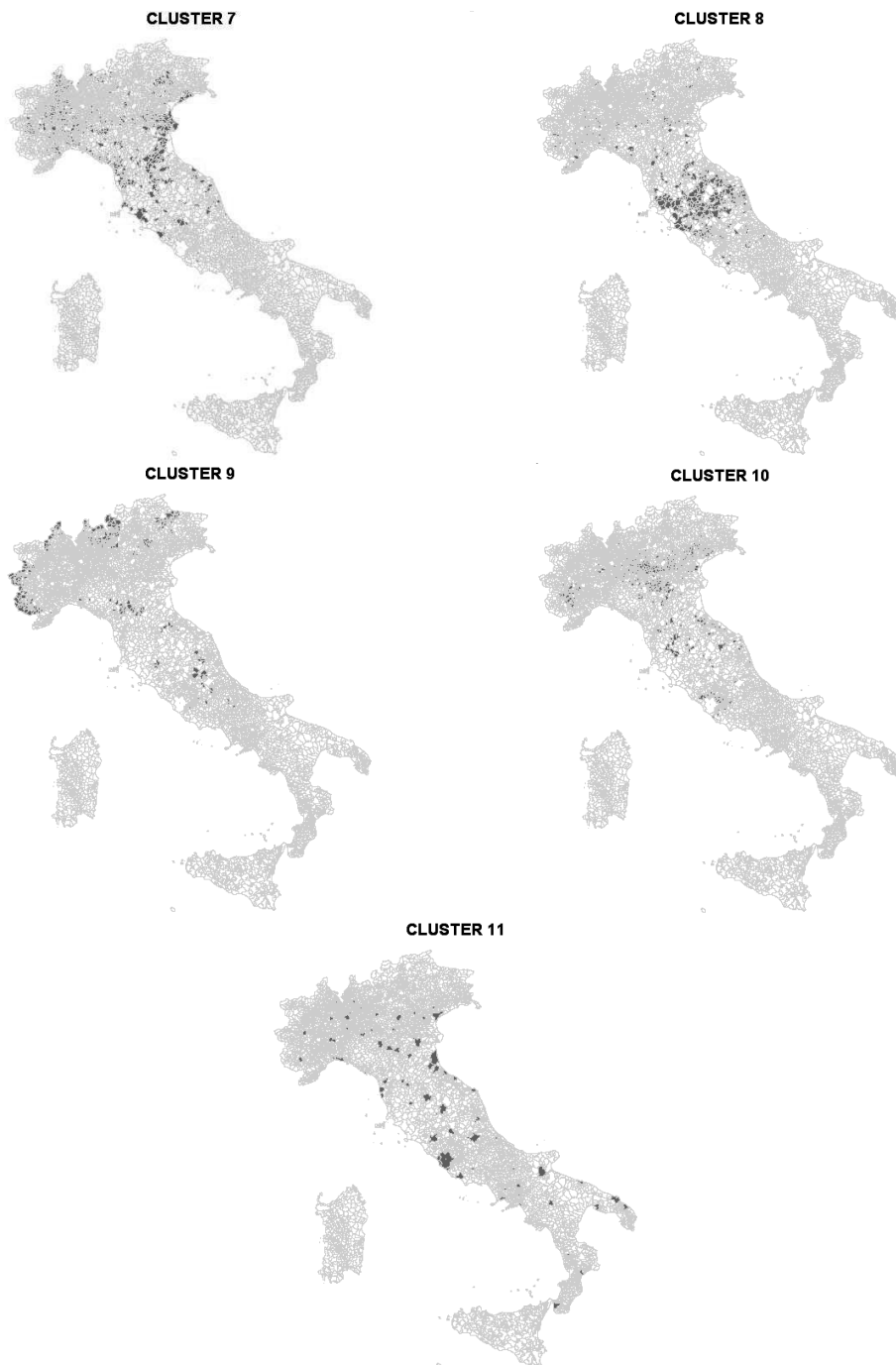
L'ANALISI DEI CLUSTER E L'ANALISI DISCRIMINANTE

Figura D.2: Rappresentazione grafica cluster - Istruzione pubblica e Asili nido





L'ANALISI DEI CLUSTER E L'ANALISI DISCRIMINANTE






## L'ANALISI DEI CLUSTER E L'ANALISI DISCRIMINANTE

Tabella D.6: Tabella pesi delle funzioni discriminanti - Istruzione pubblica a Asili nido

NOME VARIABILE	CLUSTER 1	CLUSTER 2	CLUSTER 3	CLUSTER 4	CLUSTER 5	CLUSTER 6	CLUSTER 7	CLUSTER 8	CLUSTER 9	CLUSTER 10	CLUSTER 11
Intercetta	-554,22348279	-545,02403815	-624,12530003	-583,12561937	-696,26904674	-630,43614995	-642,27036045	-618,58419111	-648,52323908	-666,34162808	-699,48946379
Livello delle retribuzioni del settore privato (in euro)	0,02028172	0,02057950	0,02189455	0,02118106	0,02373094	0,02204635	0,02239533	0,02151407	0,02272669	0,02280295	0,02187204
Reddito imponibile ai fini delle addizionali IRPEF	0,00207600	0,00169789	0,00243531	0,00202740	0,00303320	0,00202593	0,00256873	0,00212261	0,00231554	0,00241038	0,00216210
Occupazione femminile	0,87365910	1,02112753	1,56702361	1,08619537	1,92855898	1,52159405	1,83940300	1,56397307	1,71642715	1,66789561	1,67586334
Spesanza di vita senza limitazioni nelle attività quotidiane a 65 anni	2,82338962	2,61247694	4,24433511	3,12120667	4,36812148	4,87042475	4,40417089	4,18441690	4,83371521	4,31498236	4,26389479
Incidenza % della popolazione anziana (sopra i 65 anni) sul totale della popolazione residente	4,26094018	4,74102904	4,53323334	4,27108077	4,01699752	5,18877769	4,46654415	4,61106486	4,10590781	4,14745788	4,21912808
Numerosità media del nucleo familiare	151,57517001	141,47373844	141,63178808	149,58133037	147,86368597	136,72937242	143,88559352	146,26466994	141,89646604	151,19322879	140,06906589
Numero di pendolari giornalieri entranti al netto dei pendolari uscenti	0,00001306	0,00000451	-0,00006743	0,00005421	-0,00013878	-0,00018267	-0,00004237	-0,00008654	-0,00005637	-0,00007942	0,00502827
Popolazione residente	-0,00012229	-0,00017220	-0,00022020	-0,00019985	-0,00021230	-0,00016369	-0,00019773	-0,00021019	-0,00017810	-0,00021103	0,00079327
Livello delle locazioni immobiliari ad uso ufficio - Prezzo al mq (in euro)	2,62533346	2,42165586	5,22928767	2,30533045	2,54535566	2,35678711	2,23081260	2,55147442	2,74674773	2,67771408	2,24235089
Livello altimetrico del municipio	0,04158635	0,04333491	0,03761902	0,05400975	0,04599295	0,04564084	0,04114559	0,04503573	0,06115336	0,04558647	0,04403093
Incidenza % della popolazione straniera residente nel comune sul totale della popolazione residente	-64,41919067	-51,03076941	-53,23491877	-58,35583366	-82,98227053	-47,61299811	-62,05640682	30,34694926	-71,48071935	7,00081346	-65,16554429



E

## L'ETEROGENEITA', LA DIPENDENZA E LE MISURE DI CORRELAZIONE SPAZIALE

L'obiettivo generale di un'analisi di regressione è quello di definire una relazione tra una variabile dipendente e un insieme di variabili esplicative; da un punto di vista empirico, la stima avviene attraverso uno stimatore (come nel nostro caso, ad esempio, OLS) che fornisce le stime dei parametri incogniti a partire da alcune assunzioni di base.

Le più rilevanti, all'interno di un modello lineare di tipo OLS (si veda l'equazione (6)), riguardano il termine di errore  $\epsilon_i$  che si ipotizza essere a media zero e a varianza costante (omoschedasticità) soprattutto, nel caso in cui si stimino quantità legate al territorio (ovvero non sia autocorrelato spazialmente).

Un errore non omoschedastico, ovvero che non presenta varianza costante tra tutte le osservazioni, può essere causato - soprattutto in applicazioni a forte connotazione territoriale - dal fatto che si utilizzano unità spaziali fortemente irregolari (con area differente), ma soprattutto dal non riconoscimento sistematico di differenze territoriali esogene (variabili territoriali omesse).

Un modello di regressione che ignori tali aspetti sarà un modello mal specificato che renderà le stime OLS non efficienti (anche se sempre unbiased), i test t ed F non corretti e le misure di  $R^2$  distorte.

Le soluzioni al problema dell'eteroschedasticità territoriale, quindi, passano dall'individuare e correggere le sistematiche differenze territoriali tra le unità: per tenere conto della dipendenza spaziale tra i territori, un approccio standard al problema presentato nel paragrafo "Il modello di riferimento" (pag. 3 avrebbe previsto l'utilizzo di un modello econometrico spaziale (ad esempio di tipo Spatial Error Model (SEM) o Spatial Lag Model (SLM), si veda ad esempio Arbia, 2014) che permettesse di bypassare l'assunto base nei modelli regressivi dei minimi quadrati, ovvero quello che i termini di errore siano indipendenti - anche spazialmente - tra di loro.

Nel caso specifico in esame, però, purtroppo, non si era nella possibilità di applicare nessuno dei modelli econometrici spaziali proposti in letteratura essenzialmente per il fatto che l'esercizio di stima proposto non si trovava in un contesto di completezza del campione di stima; i modelli, infatti, dovevano essere necessariamente stimati su un sottocampione di comuni, mentre i risultati di tali stime dovevano essere riportati all'universo.

Dati mancanti, *outlier* o dati non coerenti, in altre parole, non avrebbero permesso di costruire una matrice dei pesi spaziali  $W$  completa, ovvero tale per cui fosse possibile stimare un valore previsto di spesa/costo nell'ambito appunto di un modello di tipo spaziale.

Si è scelto quindi di non stravolgere il modello empirico proposto e di introdurre effetti fissi regionali al fine di valutare ex-post la correlazione spaziale dei residui di stima anche a confronto con il relativo modello senza effetti fissi: l'assenza di autocorrelazione spaziale nell'errore avrebbe quindi giustificato il modello lineare scelto ed, in ultima analisi, confutato l'ipotesi di presenza di variabili territoriali omesse.

Tali misure di dipendenza spaziale possono essere definite come "globali" (come ad esempio l'I di Moran ed il Geary C) se si considera l'intero territorio o come "locali" se calcolate in sottoinsiemi di territorio.

L'analisi spaziale globale fornisce una sola misura statistica al fine di riassumere l'informazione riguardante l'intera area di studio (in altre parole, un'analisi globale assume omogeneità). Se tale ipotesi di omogeneità spaziale è violata calcolare una sola misura può perdere di significato dato che la misura stessa varia nello spazio. Per tale motivo, anche se non vi fosse alcuna o una debole dipendenza globale nella variabile di analisi, sarebbe sempre possibile individuare cluster di territori specifici che presentino alte correlazioni spaziali



## L'ETEROGENEITÀ, LA DIPENDENZA E LE MISURE DI CORRELAZIONE SPAZIALE

locali.

Come test di correlazione spaziale globale negli errori si è deciso di utilizzare l'indice C di Geary definito come:

$$C = \frac{(N-1) \sum_i \sum_j w_{ij} (X_i - X_j)^2}{2W \sum_i (X_i - \bar{X})^2} \quad (E.1)$$

dove N è il numero di unità spaziali con indice i e j; X è la variabile di interesse;  $\bar{X}$  è la media di X; and  $w_{ij}$  è il generico elemento della matrice dei pesi spaziale e W è la somma di tutti i  $w_{ij}$ .

L'indice C di Geary è compreso tra 0 e 2. Valori uguali ad 1 denotano un'assenza di correlazione spaziale, i valori inferiori a 1 mostrano una crescente correlazione spaziale positiva, mentre valori superiori a 1 una crescente correlazione spaziale negativa.

Come scritto in precedenza, le misure globali consentono di verificare pattern spaziali riguardanti l'intera area di studio; potrebbe accadere, tuttavia, che vi siano significative correlazioni spaziali in sezioni più piccole di territorio che rimangano inosservate in una media globale. Al fine di verificare la presenza di correlazione spaziale locale negli errori si è deciso di utilizzare una misura locale del Geary C solitamente indicata come  $C_i$ .

Nei paragrafi successivi vengono riportate le stime delle misure di dipendenza spaziale globali e locali relative ai residui di stima OLS per singola funzione. Propedeutico a tali stime è il calcolo della latitudine e della longitudine del centroide di ogni comune<sup>1</sup>, al fine di costruire prima il vicinato di ogni comune e successivamente la matrice dei pesi spaziali W.

La costruzione del vicinato e della successiva matrice W si presenta come una fase che nasconde un certo grado di soggettività: nella scelta applicativa si è privilegiata una forma di vicinato che tenesse in considerazione un'area geografica ampia nell'intorno della singola unità di analisi al fine di cogliere regolarità di area vasta<sup>2</sup>.

## LE MISURE GLOBALI

In Tabella E.1 vengono riportate le misure di dipendenza spaziale globale distintamente per funzione fondamentale.

La prima evidenza riguarda la sostanziale indipendenza spaziale - almeno a livello globale - dei modelli OLS senza effetti fissi; questo è sostanzialmente dovuto al fatto di aver utilizzato un numero sufficiente di regressori che bene hanno descritto le differenze territoriali in termini di domanda ed offerta locale.

L'aver inserito nel modello di stima ulteriori dummy regionali permette comunque di migliorare tale aspetto soprattutto per le funzioni di Istruzione pubblica, Servizi sociali e di Smaltimento rifiuti.

Altre funzioni, maggiormente sparse sul territorio - ovvero svolte da un minor numero di comuni - come gli Asili nido o il Trasporto Pubblico Locale non sembrano risentire, come è corretto che sia, di regolarità territoriali non spiegate.

## LE MISURE LOCALI

Sicuramente più interessante da un punto di vista analitico è verificare se persistano regolarità - sempre in termini di errore di regressione - non spiegate a livello sub-regionale che possano essere contenute e/o spiegate tramite l'inclusione di effetti fissi regionali.

Per far ciò è necessario calcolare per ogni comune una misura di dipendenza spaziale locale che metta in evidenza se i vicini a lei più prossimi presentano errori di regressione con lo stesso segno ed intensità o meno.

<sup>1</sup> In fase di applicazione si è scelto come riferimento le coordinate esatte del Municipio di ogni comune.

<sup>2</sup> La scelta del "raggio" di vicinato può essere assimilato in modo astratto alla scelta della *bandwidth* nel kernel smoothing; più è ampia la *bandwidth* meno "nervosa" sarà la curva smoothed ai dati riuscendo a cogliere trend globali, più è stretta più si coglieranno bene fenomeni locali.



## L'ETEROGENEITA', LA DIPENDENZA E LE MISURE DI CORRELAZIONE SPAZIALE

Tabella E.1: Misure di dipendenza spaziale globale per funzione

Funzione	Geary C globale	
	OLS senza effetti fissi regionali	OLS con effetti fissi regionali
Amministrazione generale	0,9312	0,9398
Polizia municipale	0,9420	0,9441
Istruzione pubblica	0,9178	0,9737
Servizi sociali	0,9152	0,9543
Asili nido	0,9962	0,9931
Smaltimento rifiuti	0,9199	0,9684
Viabilità e territorio	0,9796	0,9848
Trasporto pubblico Locale	1,0000	1,0000

Nelle Figure E.1 e E.2 vengono riportate le distribuzioni di densità di una misura di significatività della presenza di dipendenza spaziale locale distintamente per modello OLS, senza e con effetti fissi regionali; tale misura (Getis and Ord, 1996) di tipo Z-test (volta a verificare se il valore si discosti significativamente da zero) basata sui valori del Geary  $C_i$  può essere utilizzata come un utile strumento diagnostico. Alti valori positivi indicano la possibile presenza di un cluster locale relativamente alla variabile analizzata (gli errori di regressione), mentre bassi valori negativi indicano la possibile presenza di gruppi con valori negativi.

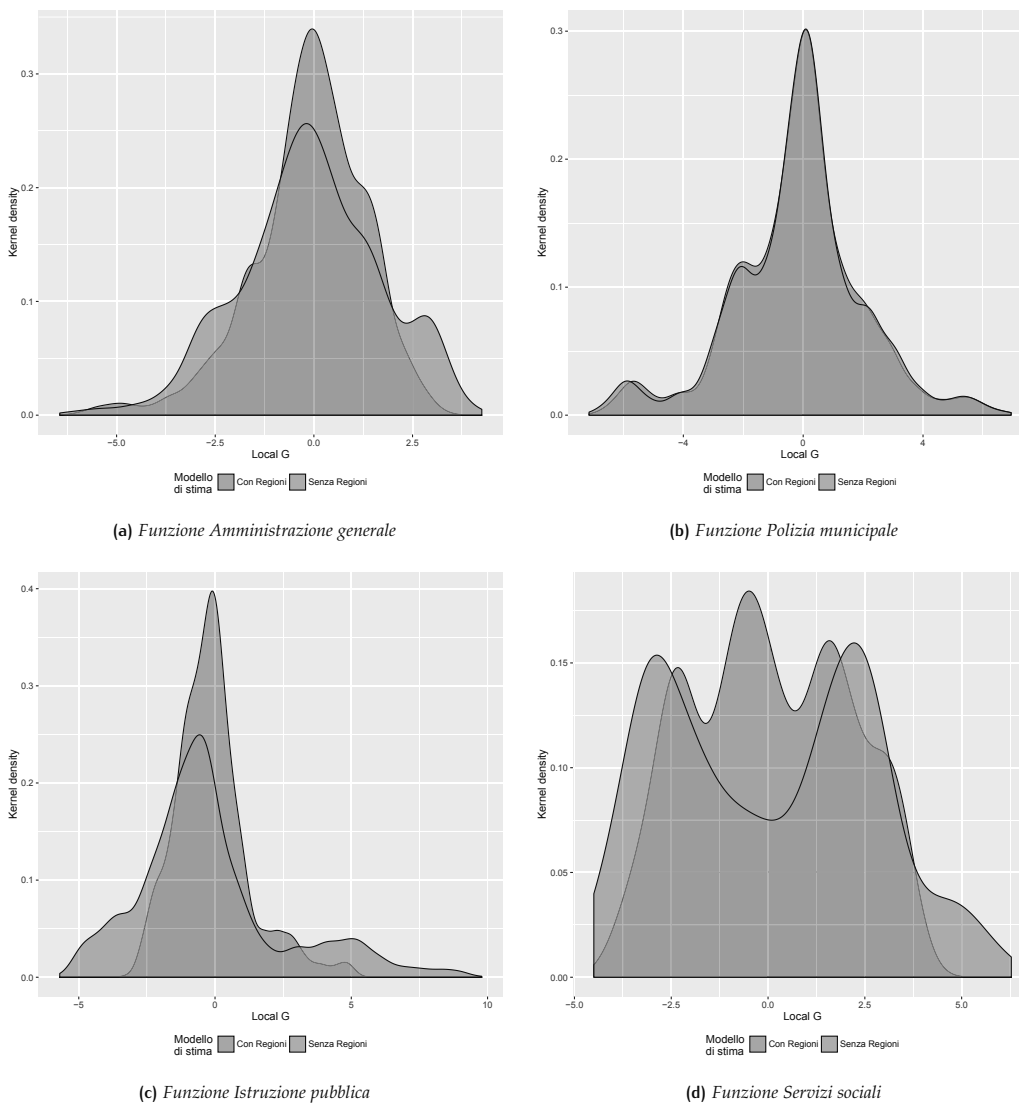
Ci si attende che nel passaggio tra modello senza ad un modello comprensivo degli effetti fissi regionali la distribuzione sia quindi più concentrata intorno al valore zero (assenza di cluster locali) e meno concentrata nelle code; tale evidenza avviene in modo netto per le funzioni di Amministrazione generale, Istruzione pubblica, Smaltimento rifiuti e Viabilità e Territorio e per i Servizi Sociali dove sembrano persistere regolarità sub-regionali non spiegate pur in presenza di un miglioramento del modello di stima.

Come evidenziato anche in precedenza tale analisi è poco interessante per funzioni molto sparse sul territorio, come il TPL o gli Asili nido, mentre infine la funzione di Polizia Locale evidenzia un'ottima rappresentatività locale anche in assenza di effetti fissi regionali.




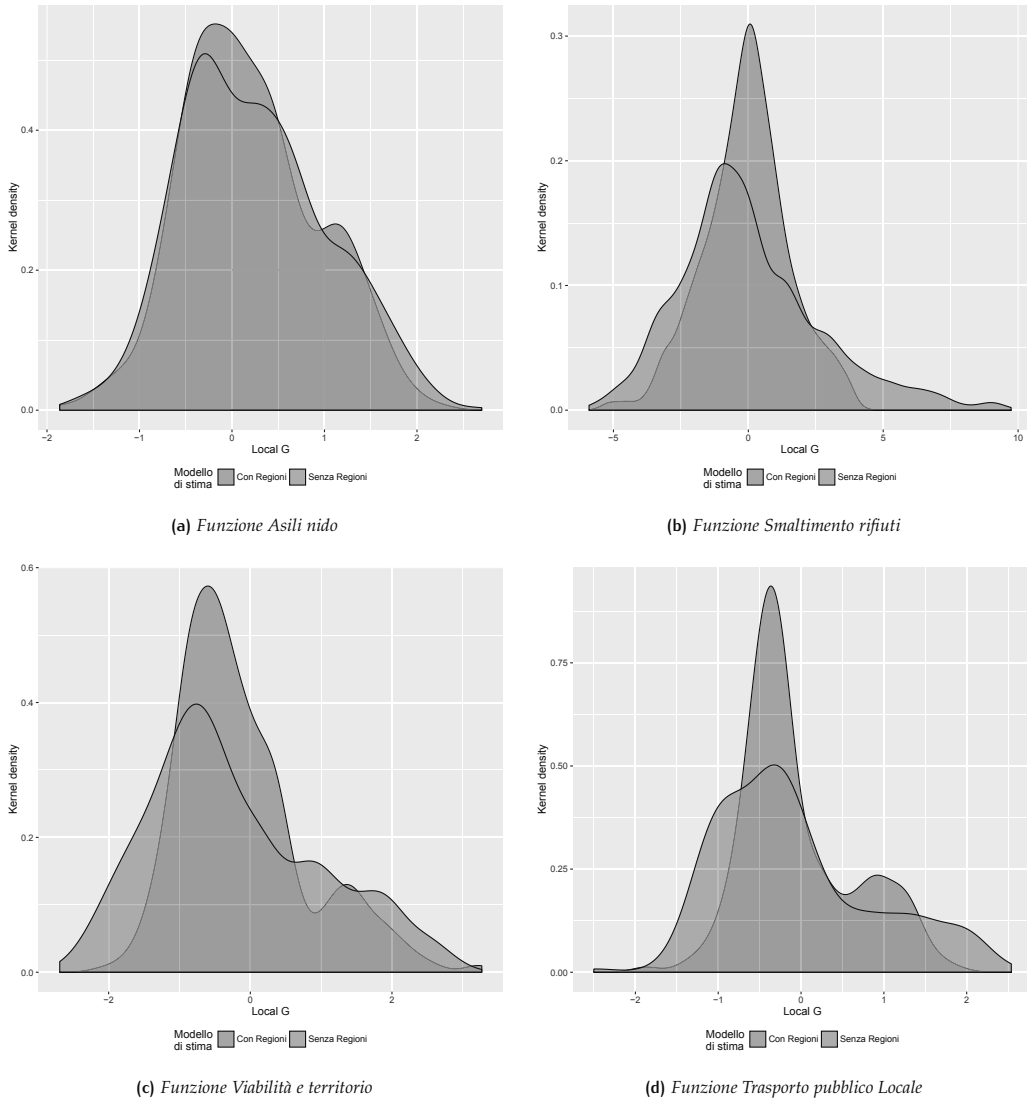
L'ETEROGENEITA', LA DIPENDENZA E LE MISURE DI CORRELAZIONE SPAZIALE

Figura E.1: Misure di dipendenza spaziale locale (di tipo Geary  $C_i$ ) per funzione  $(\tau/2)$



L'ETEROGENEITA', LA DIPENDENZA E LE MISURE DI CORRELAZIONE SPAZIALE

Figura E.2: Misure di dipendenza spaziale locale (di tipo Geary  $C_i$ ) per funzione (2/2)



## F | LA DETERMINAZIONE DELL'INDICE DI DEPRIVAZIONE SOCIO-ECONOMICA

Ai fini della misurazione di situazioni di svantaggio economico e sociale sono stati proposti diversi indici, tra cui quelli di deprivazione finalizzati a fornire una sintesi del possesso di risorse materiali e sociali, con lo scopo di individuare situazioni di mancata agiatezza economica e sociale. I metodi di derivazione dei *deprivation index* presenti in letteratura sono molteplici (si consideri ad esempio Townsend, 1987 e Townsend et al., 1988) e talvolta vengono considerati di natura arbitraria e pragmatica, sia per quanto riguarda la scelta degli indicatori elementari che compongono l'indice composito, sia per la metodologia utilizzata per trasformare i dati e combinarli in un'unica misura globale.

Non esiste in letteratura un largo consenso in merito al concetto di deprivazione e neanche un metodo unico per la sua misurazione. In generale, gli indici di deprivazione proposti sono costruiti come combinazione di diversi indicatori elementari riferiti a varie dimensioni, essendo la deprivazione un fenomeno di natura multifattoriale. Le scelte di fondo nella sua composizione dipendono dagli aspetti essenziali che l'indice è chiamato a cogliere nell'ambito dell'analisi di riferimento.

Sulla base delle indagini condotte si è riscontrata l'assenza di un indicatore di deprivazione già disponibile in letteratura per ogni comune italiano, di conseguenza è sorta la necessità di costruirne uno al fine di identificare, nell'ambito dei servizi sociali, il maggior fabbisogno di spesa generato da situazioni di più alto disagio socio-economico.

Per la costruzione dell'indice deprivazione, al fine di definire gli indici elementari e la metodologia di standardizzazione, si è fatto riferimento a Caranci et al. (2010).

L'indice proposto è composto dai seguenti cinque indicatori elementari, ciascuno dei quali fa riferimento a uno specifico ambito di disagio socio-economico:

- il primo indicatore è un indice di assenza di scolarizzazione rappresentato dalla percentuale di popolazione con età superiore a 6 anni in condizione di analfabetismo e/o di assenza di titolo di studio<sup>1</sup>;
- il secondo indicatore è un indice di disoccupazione corrispondente alla percentuale di popolazione attiva disoccupata o in cerca di prima occupazione sul totale della popolazione attiva<sup>2</sup>;
- come terzo indicatore elementare è stato utilizzato un indice di abitazioni in affitto costruito come percentuale di immobili a uso abitativo occupati in affitto sul totale degli immobili a uso abitativo<sup>3</sup>;
- il quarto indicatore è un indice di densità familiare rappresentato dal numero medio dei componenti del nucleo familiare<sup>4</sup>;
- l'ultimo indicatore è un indice di disagio economico costruito considerando la percentuale dei contribuenti che dichiarano un reddito complessivo inferiore ai 10.000 euro sul totale dei dichiaranti<sup>5</sup>.

Gli indici sopraelencati sono stati calcolati a livello comunale e successivamente è stato definito, per ciascun comune, il valore dello scostamento rispetto alla media nazionale considerando tutti i comuni delle regioni a statuto ordinario.

Gli indicatori elementari calcolati in scostamento rispetto al valore medio nazionale sono stati successivamente sommati, determinando un indicatore composito del livello di deprivazione. La scelta della somma


1 Il dato è stato acquisito dal Censimento della popolazione e delle abitazioni 2011 (ISTAT).

2 Il dato è stato acquisito dal Censimento della popolazione e delle abitazioni 2011 (ISTAT).

3 Il dato, riferito al periodo d'imposta 2013, è stato fornito dal Dipartimento delle Finanze. Il totale degli immobili ad uso abitativo è stato calcolato come somma degli immobili destinati ad abitazione principale, degli immobili ad uso abitativo locati, degli immobili ad uso abitativo gratuito e degli immobili ad uso abitativo destinati ad altri utilizzi. I dati fanno riferimento esclusivamente agli immobili riportati nella dichiarazione dei redditi.

4 Il dato, riferito al 2013 è stato acquisito dalla banca dati ISTAT.

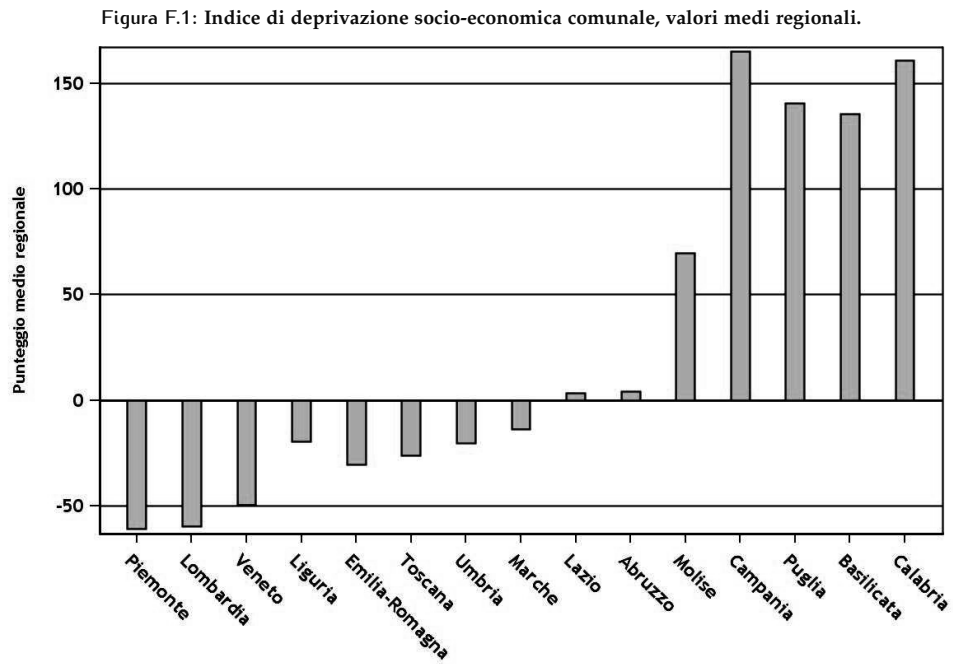
5 Il dato, riferito al periodo d'imposta 2013 è stato acquisito dal Dipartimento delle Finanze.



## LA DETERMINAZIONE DELL'INDICE DI DEPRIVAZIONE SOCIO-ECONOMICA

come metodologia di aggregazione si fonda sull'ipotesi che i cinque indicatori elementari abbiano la stessa importanza, ovvero lo stesso peso, nella determinazione dell'indice composito. Questo metodo è caratterizzato da una relativa semplicità di calcolo e ha una natura compensativa.

Il valore dell'indice è continuo e rappresenta la quantità di deprivazione espressa come scarto rispetto alla media nazionale, il valore medio regionale è riportato nella Figura F.1.





## G

LA DOCUMENTAZIONE RELATIVA AL  
SERVIZIO SMALTIMENTO RIFIUTI

Le fonti dalle quali è stato recuperato il dato a livello comunale relativo ai rifiuti urbani e alla raccolta differenziata non disponibile da fonte ISPRA sono:

- per 919 comuni della regione Piemonte, la "Deliberazione della Giunta Regionale 24 novembre 2014, n. 54 – 655 - Approvazione dei dati di produzione rifiuti urbani e di raccolta differenziata relativi al 2013";
- per la regione Basilicata, il "Rapporto sintetico sui dati di produzione R.S.U. e raccolta differenziata in Basilicata nell'anno 2013" dell'Ufficio Commissario del Servizio di gestione Integrazione dei Rifiuti da cui sono stati utilizzati i dati relativi ai comuni elencati nella tabella che segue.

**Tabella G.1: Smaltimento rifiuti - comuni recuperati (Regione Basilicata)**

ACERENZA (PZ)
BANZI (PZ)
CANCELLARA (PZ)
FORENZA (PZ)
GENZANO DI LUCANIA (PZ)
MONTEMILONE (PZ)
OPPIDO LUCANO (PZ)
PALAZZO SAN GERVASIO (PZ)
SAN CHIRICO NUOVO (PZ)
TOLVE (PZ)

- il Modello Unico di Dichiarazione Ambientale (MUD) relativo all'anno 2013 per i comuni nella tabella che segue.

**Tabella G.2: Comuni recuperati - MUD**

ABBADIA CERRETO (LO)
ALVITO (FR)
APRIGLIANO (CS)
ARREGNO (CO)
BIANCHI (CS)
BORGO DI TERZO (BG)
CAMPO LIGURE (GE)
CAMPODIPIETRA (CB)
CAMPOMARINO (CB)
CANTALUPO IN SABINA (RI)
CARPANZANO (CS)
CASPOGGIO (SO)
CELLARA (CS)
CHIESA IN VALMALENCO (SO)
COLONNO (CO)
COLOSIMI (CS)
CORTE PALASIO (LO)



## LA DOCUMENTAZIONE RELATIVA AL SERVIZIO SMALTIMENTO RIFIUTI

FALVATERRA (FR)
FIGLINE VEGLIATURO (CS)
FORANO (RI)
FOSSATO SERRALTA (CZ)
GALLINARO (FR)
GILDONE (CB)
GUGLIONESI (CB)
JELSI (CB)
LANZADA (SO)
LARINO (CB)
LENNO (CO)
LICENZA (RM)
LUZZANA (BG)
MANDELA (RM)
MASONE (GE)
MELE (GE)
MEZZEGRA (CO)
MONTECILFONE (CB)
MONTENERO DI BISACCIA (CB)
MONTOPOLI DI SABINA (RI)
OSSUCCIO (CO)
PEDIVIGLIANO (CS)
PENTONE (CZ)
PERCILE (RM)
PETACCIATO (CB)
PIANE CRATI (CS)
PICO (FR)
POGGIO MIRTETO (RI)
PORTOCANNONE (CB)
ROCCAGIOVINE (RM)
ROSSIGLIONE (GE)
SALA COMACINA (CO)
SAN DONATO VAL DI COMINO (FR)
SAN GIACOMO DEGLI SCHIAVONI (CB)
SAN GIOVANNI IN GALDO (CB)
SAN GIOVANNI INCARICO (FR)
SAN MARTINO IN PENSILIS (CB)
SCIGLIANO (CS)
SETTEFRATI (FR)
SPRIANA (SO)
STIMIGLIANO (RI)
TARANO (RI)
TIGLIETO (GE)
TORRE DI SANTA MARIA (SO)
TORRICELLA IN SABINA (RI)
URURI (CB)
VACONE (RI)
VICALVI (FR)
VICOVARO (RM)
VIGANO SAN MARTINO (BG)




## LA DOCUMENTAZIONE RELATIVA AL SERVIZIO SMALTIMENTO RIFIUTI

I comuni per i quali non è stato possibile attribuire il dato relativo ai rifiuti urbani e alla raccolta differenziata sono elencati nella tabella che segue. Per questi comuni le tonnellate totali di rifiuti smaltiti e la percentuale di raccolta differenziata è stata calcolata come media del cluster di appartenenza.

Tabella G.3: Smaltimento rifiuti - comuni non recuperati

Denominazione	Cluster
CASAPROTA (RI)	10
CASPERIA (RI)	6
CONFIGNI (RI)	11
COTTANELLO (RI)	10
MONTASOLA (RI)	11
MONTEBUONO (RI)	10
ORVINIO (RI)	2
POGGIO CATINO (RI)	10
POGGIO MOLANO (RI)	10
POZZAGLIA SABINA (RI)	5
ROCCANTICA (RI)	10
SCANDRIGLIA (RI)	6
SELCI (RI)	10
TORRI IN SABINA (RI)	6



# H | I COEFFICIENTI DI RIPARTO AGGIORNATI

Per ogni comune il coefficiente di riparto complessivo è stato ottenuto dalla media ponderata dei coefficienti di riparto aggiornati di ogni singolo servizio. I nuovi pesi corrispondono all'incidenza del fabbisogno standard totale di ogni servizio, ottenuto dal valore atteso totale aggiornato di ogni servizio, rispetto alla somma dei valori attesi totali di tutti i servizi.

Va evidenziato che il fabbisogno standard delle funzioni *Generali di amministrazione gestione e di controllo* è stato considerato al 70% in base a quanto previsto art. 3, comma 1 del D.Lgs. 216/2010. Si precisa che il fabbisogno standard relativo al *Servizio del trasporto pubblico locale e servizi connessi* è stato considerato al 35,45%, percentuale corrispondente al rapporto tra la spesa storica del TPL<sup>1</sup> e il fabbisogno standard stimato al fine di considerare nella composizione del fabbisogno complessivo solo la spesa del TPL di competenza comunale.

Si sottolinea che, per il calcolo dei coefficienti di riparto si è considerata la base dati aggiornata al 24 agosto 2016 recependo le modifiche apportate al questionario FC10U sino a tale data da parte dei comuni.

I nuovi pesi sono riportati nella tabella che segue.

Tabella H.1: Pesi per l'aggregazione dei coefficienti di riparto dei singoli servizi

Funzione	Peso del FST %
Funzioni generali	0,201681647078
Polizia locale	0,069728062923
Istruzione pubblica	0,135439735347
Viabilità e Territorio	0,136574994777
TPL	0,029836680785
Rifiuti	0,248220175897
Sociale	0,136182364107
Asili nido	0,042336339085
1	

Nelle pagine che seguono sono riportati i coefficienti di riparto aggiornati per ogni funzione/servizio fondamentale e i coefficienti di riparto complessivo dei 6.648 comuni attivi alla data del 23 aprile 2016.


<sup>1</sup> Per i comuni che hanno compilato correttamente il questionario FC10U la spesa storica del TPL corrisponde alla "Spesa corrente di riferimento per il calcolo dei fabbisogni standard" al netto delle seguenti voci: i ricavi da biglietti e abbonamenti, le entrate indicate nel Certificato Consuntivo al quadro 2 riga 235 colonna 1, gli interessi passivi per l'acquisto e manutenzione dei beni strumentali e dei fabbricati e i trasferimenti regionali, provinciali e dalle Agenzie per la Mobilità'. Per gli altri comuni, invece, la spesa storica del TPL corrisponde alla spesa riportata nel Certificato Consuntivo nel quadro 4 riga 122 interventi da 1 a 5 e 7, al netto delle seguenti voci: le entrate indicate nel Certificato Consuntivo al quadro 2 riga 235 colonna 1 e i trasferimenti regionali, provinciali e dalle Agenzie per la Mobilità'.




Codice catastale	Denominazione	Regione	Provincia	AMMINISTRAZIONE	POLIZIA LOCALE	ISTRUZIONE PUBBLICA	RIFIUTI	TPL	TERRITORIO E VIABILITA'	SOCIALE	ASILI NIDO	COMPLESSIVO
A235	ALTINO	Abruzzo	Chieti	0.000067028272	0.000024482482	0.000060281729	0.000047202816	0.000000000000	0.000063102031	0.000028810807	0.000000000000	0.000047648404
A367	ARCHI	Abruzzo	Chieti	0.000051199067	0.0000226891210	0.000039176544	0.000031006722	0.000000000000	0.000056618223	0.000027107017	0.000000000000	0.0000363384812
A398	ARI	Abruzzo	Chieti	0.000029353682	0.000012629733	0.000017916841	0.000017686885	0.000000000000	0.000029362401	0.000014487764	0.000000000000	0.000019600755
A402	ARIELLI	Abruzzo	Chieti	0.000029039546	0.000012249836	0.000016293345	0.000020155743	0.000000000000	0.000029507116	0.000013217961	0.000000000000	0.000019754539
A485	ATESSA	Abruzzo	Chieti	0.000217937820	0.000151690540	0.000189982103	0.000313218682	0.000000000000	0.000262341602	0.000136221333	0.000055252076	0.000237136874
A956	BOMBA	Abruzzo	Chieti	0.000026626222	0.000009064069	0.000014649899	0.000007931383	0.000000000000	0.000022001754	0.000009571089	0.0000031419518	0.000013570111
B057	BORRELLO	Abruzzo	Chieti	0.000069739089	0.000004422449	0.000010018033	0.000007931383	0.000000000000	0.000013117945	0.000004887144	0.000000000000	0.000000954224
B238	BUCCHIANICO	Abruzzo	Chieti	0.000093300225	0.000046687652	0.000086047053	0.000064800081	0.000000000000	0.000104762839	0.000069156469	0.000000000000	0.000074718181
B620	CANOSA SANNITA'	Abruzzo	Chieti	0.000012643791	0.000015688020	0.000028579888	0.000020303813	0.000000000000	0.000017438311	0.0000131570939	0.000000000000	0.000023274781
B826	CARPINETO SINELLO	Abruzzo	Chieti	0.000021884995	0.000006784095	0.000017351581	0.000009220782	0.000000000000	0.000021880102	0.000008404549	0.000000000000	0.000013669547
B853	CARUNCHIO	Abruzzo	Chieti	0.000025379978	0.000008649589	0.000013229064	0.000008793849	0.000000000000	0.00002832258	0.0000080115387	0.000000000000	0.000014652407
B859	CASACANDITELLA	Abruzzo	Chieti	0.000036031454	0.000012655491	0.000025624513	0.000023206670	0.000000000000	0.000032611697	0.000011885368	0.000000000000	0.000024082661
B861	CASALANGUIDA	Abruzzo	Chieti	0.000028263995	0.000011441198	0.000016863978	0.000012433387	0.000000000000	0.000024704985	0.000011885368	0.000009417515	0.000018833433
B865	CASALBORDINO	Abruzzo	Chieti	0.000124733488	0.000109736823	0.000102945157	0.000134607107	0.000000000000	0.000075200620	0.000079224618	0.000000000000	0.000114880276
B896	CASALINCONTRADA	Abruzzo	Chieti	0.00005682747	0.000033098014	0.000051166944	0.000038158125	0.000014442526	0.000057630900	0.000033189543	0.000000000000	0.000042686892
B885	CASOLI	Abruzzo	Chieti	0.000133474720	0.000067437816	0.000081158877	0.000098857419	0.000049795236	0.000140777988	0.000068516894	0.000000000000	0.000097194438
C114	CASTEL FRENTANO	Abruzzo	Chieti	0.00007956958	0.000035207857	0.0000648812175	0.000048812175	0.000028372417	0.000080839812	0.000046740157	0.000000000000	0.000007828088
C298	CASTIGLIONE MESSER MARINO	Abruzzo	Chieti	0.000046852911	0.000005185160	0.000006396016	0.000055522380	0.000000000000	0.000015609946	0.000005610260	0.000000000000	0.00000660830
C428	CELENZA SUL TRIGNO	Abruzzo	Chieti	0.000027202858	0.000012392307	0.000020325491	0.000016023615	0.000000000000	0.000030716574	0.000010831292	0.000003279888	0.000020166534
C632	CHIETI	Abruzzo	Chieti	0.0000975915106	0.0000900322764	0.0000938858709	0.01136117506	0.002588022020	0.011071538726	0.000974410853	0.01084951284	0.0101071260181
C768	CIVITALLUPARELLA	Abruzzo	Chieti	0.000015465434	0.000003804197	0.000004985196	0.0000068531246	0.000000000000	0.000018017620	0.000004137031	0.000000000000	0.00000685150159
C776	CIVITELLA MESSER RAIMONDO	Abruzzo	Chieti	0.000027168449	0.000010385601	0.000016716449	0.0000011448442	0.000000000000	0.000026937388	0.000010552387	0.000000000000	0.000016682723
C855	COLLEDIMACINE	Abruzzo	Chieti	0.000012716844	0.000001862168	0.000001758938	0.000004724135	0.000000000000	0.000008833659	0.000003506437	0.000000000000	0.00000575481
C856	COLLEDIMEZZO	Abruzzo	Chieti	0.000018644781	0.000003829134	0.000004630738	0.000007974379	0.000000000000	0.000015010818	0.000007239588	0.000000000000	0.000009860348
D137	CRECCIO	Abruzzo	Chieti	0.000058960713	0.000030565697	0.000041568171	0.000044621475	0.000000000000	0.0000654752962	0.000035847008	0.000016925102	0.000043802687
D209	CUPELLO	Abruzzo	Chieti	0.000089622930	0.000041150202	0.000073838186	0.000071422185	0.000000000000	0.000092052765	0.000045176822	0.000000000000	0.000067398068
D315	DOGILIOIA	Abruzzo	Chieti	0.000014707984	0.000005057436	0.000005599577	0.000006131164	0.000000000000	0.000014568241	0.000004650650	0.000004200465	0.000009400873
D480	FALLO	Abruzzo	Chieti	0.000010389804	0.000001715227	0.000001248189	0.000003110506	0.000001183861	0.000008274392	0.000001670818	0.000000000000	0.000004549110
D494	FARA FILIORUM PETRI	Abruzzo	Chieti	0.000042666900	0.000018660146	0.000042653949	0.00032256335	0.000088308857	0.000047861344	0.000020273151	0.000000000000	0.000033319062
D495	FARA SAN MARTINO	Abruzzo	Chieti	0.000043857658	0.000019765295	0.000038157776	0.000026720132	0.000000000000	0.000041622379	0.000014735533	0.000029502008	0.000003969822
D592	FILETTO	Abruzzo	Chieti	0.000028463392	0.000011925573	0.000018709157	0.000011665409	0.000000000000	0.000022971040	0.000011903062	0.000000000000	0.000016365638
D738	FOSSACESIA	Abruzzo	Chieti	0.000121843128	0.0000090107245	0.000080380227	0.000100618739	0.000000000000	0.000160719883	0.00006949467	0.000000000000	0.000098098937
D757	FRANE	Abruzzo	Chieti	0.000016004448	0.000003325301	0.000005040626	0.000005929053	0.000000000000	0.000014454802	0.000005546767	0.0000008357102	0.000009697427
D763	FRANCAVILLA AL MARE	Abruzzo	Chieti	0.000478804584	0.000474802823	0.000038165669	0.000642691767	0.000000000000	0.000041998531	0.000385291587	0.000234749297	0.000460969085
D796	FRESAGRANDINARIA	Abruzzo	Chieti	0.000028794862	0.000015881764	0.000023737309	0.000016232073	0.000000000000	0.000031018036	0.000011596731	0.000000000000	0.000019840476
D803	FRISA	Abruzzo	Chieti	0.000037348904	0.000014691018	0.00003712226	0.000027217226	0.000000000000	0.000038630351	0.0000201597581	0.000000000000	0.000028503742
D823	FURCI	Abruzzo	Chieti	0.000029115822	0.000014186820	0.000021872907	0.000015223078	0.000000000000	0.000030713936	0.000013468680	0.000000000000	0.000019591286
D888	GAMBERALE	Abruzzo	Chieti	0.000015568994	0.000002821027	0.000002052305	0.000006429466	0.000000000000	0.000017953444	0.000003586603	0.000000000000	0.000008148770
E062	GISSI	Abruzzo	Chieti	0.000063374861	0.000033055613	0.000033055613	0.00006886821	0.000000000000	0.000067110047	0.000005232253	0.000009323866	0.0000058431841
E243	GIULIANO TEATINO	Abruzzo	Chieti	0.000029318777	0.000015359910	0.000023308252	0.000013899738	0.000000000000	0.000027804866	0.000015456453	0.000000000000	0.000019493481
E248	GUARDIAGRELE	Abruzzo	Chieti	0.000020444568	0.0000113968368	0.0000123926651	0.000138830022	0.000101590357	0.000210678066	0.000018991470	0.0000166031575	0.000152623963
E266	GULIMI	Abruzzo	Chieti	0.000017026538	0.000000642025	0.0000095975497	0.0000095975497	0.000000000000	0.000017056537	0.0000068313849	0.000000000000	0.000010166324
E424	LAMA DEI PELIGNI	Abruzzo	Chieti	0.000038815725	0.000015113738	0.000025970515	0.000019255981	0.000000000000	0.000030760430	0.0000015996515	0.000000000000	0.000024483567
E435	LANCIANO	Abruzzo	Chieti	0.000642179213	0.0000509717815	0.0000610417032	0.0000767002925	0.0000327642996	0.000074418360	0.0000580264617	0.000075929642	0.000056107645
E831	LENITELLA	Abruzzo	Chieti	0.000020162651	0.000009030771	0.000014453103	0.000011039217	0.000000000000	0.000026558320	0.000007715057	0.000000000000	0.000014072975



Codice catastale	Denominazione	Regione	Provincia	AMMINISTRAZIONE	POLIZIA LOCALE	ISTRUZIONE PUBBLICA	RIFIUTI	TPL	TERRITORIO E VIABILITA'	SOCIALE	ASILI NIDO	COMPLESSIVO
E559	LETTOPALENA	Abruzzo	Chieti	0.00001643451	0.000002863307	0.000003018954	0.000005784471	0.000000000000	0.000017054803	0.000003888475	0.000000000000	0.000003217697
E611	USCIA	Abruzzo	Chieti	0.000021031487	0.000006659301	0.000013464908	0.000011557709	0.000000000000	0.0000086036147	0.000009298422	0.000000000000	0.000013410282
F196	MIGLIANICO	Abruzzo	Chieti	0.000009087454	0.000045945171	0.000000087372	0.0000098812878	0.0000037940036	0.000000000000	0.0000052987644	0.000000000000	0.000002715205
F433	MONTAZZOLI	Abruzzo	Chieti	0.0000030417354	0.000012964404	0.000002077663	0.0000128335593	0.000000000000	0.000040246427	0.000011643574	0.000000000000	0.000002043562
B268	MONTABELLO SUL SANGRO	Abruzzo	Chieti	0.000009011122	0.0000080844549	0.000001311957	0.0000030305376	0.000000000000	0.00000505908176	0.000001894036	0.000000000000	0.000003872246
F488	MONTEFERRANTE	Abruzzo	Chieti	0.000001543769	0.000001391464	0.000001004916	0.000003303511	0.000000000000	0.0000011375035	0.00000212954	0.000000000000	0.000005326703
F535	MONTEFELTRANO	Abruzzo	Chieti	0.0000009498377	0.0000009835669	0.000002470114	0.000003303511	0.000000000000	0.000001639444	0.000001163944	0.000000000000	0.000005326703
F578	MONTENERODOMO	Abruzzo	Chieti	0.000023604080	0.000007395120	0.000017653887	0.000010591903	0.000000000000	0.000028703341	0.000007893098	0.000000000000	0.000015291377
F582	MONTEDORISIO	Abruzzo	Chieti	0.000049352566	0.000026382324	0.000042299832	0.000031500540	0.000000000000	0.000051681085	0.0000031956460	0.0000060677927	0.0000039310904
F765	MOZZAGROGNA	Abruzzo	Chieti	0.000053177497	0.000024340017	0.0000057598479	0.000039450263	0.000000000000	0.000045696535	0.0000024438607	0.000000000000	0.000003964829
G128	ORSOGNA	Abruzzo	Chieti	0.0000078126508	0.0000036171645	0.0000068609464	0.000067717292	0.0000035400606	0.0000087863358	0.000004792107	0.0000102311903	0.0000066786310
G141	ORTONA	Abruzzo	Chieti	0.0000439846335	0.0000294774442	0.0000365638108	0.0000508175197	0.000177956598	0.000462877069	0.0000376692716	0.000354267108	0.000419775411
G237	PAGLIETA	Abruzzo	Chieti	0.00008222324	0.000046606000	0.000066239667	0.000068361777	0.000000000000	0.000094617396	0.000051184528	0.000133412595	0.0000196961077
G271	PALENA	Abruzzo	Chieti	0.000049722811	0.000018502183	0.0000037829536	0.000024125451	0.000000000000	0.0000057415676	0.000014809213	0.000000000000	0.0000032281557
G290	PALMOLI	Abruzzo	Chieti	0.0000030410918	0.000012475509	0.0000233036333	0.000012482353	0.000000000000	0.0000031757603	0.000012947016	0.000025124400	0.000020421862
G294	PALOMBARO	Abruzzo	Chieti	0.0000031562330	0.000012459165	0.000017900652	0.000015092484	0.000000000000	0.000030275861	0.000010955496	0.000000000000	0.000018031804
G434	PENNADOMO	Abruzzo	Chieti	0.0000024726397	0.000004924252	0.000008282018	0.000006920486	0.000000000000	0.000027922633	0.000004218044	0.000000000000	0.000006870367
G435	PENNAPIEDIMONTE	Abruzzo	Chieti	0.000003214500	0.000001943535	0.000004955388	0.000004955388	0.000000000000	0.000010929951	0.000004218044	0.000000000000	0.000005398457
G441	PERANO	Abruzzo	Chieti	0.000003542827	0.000014495625	0.0000034523866	0.000037816888	0.000000000000	0.000034524618	0.0000071413610	0.000007094673	0.000003227888
G613	PIETRAFERRAZZANA	Abruzzo	Chieti	0.0000009357420	0.000001065965	0.000001259847	0.000003312188	0.000000000000	0.000006083214	0.000001548730	0.000000000000	0.000000996057
G724	PIZZOFERRATO	Abruzzo	Chieti	0.000044733342	0.000016057639	0.000020982206	0.000021133052	0.000000000000	0.000046532623	0.000011649645	0.000000000000	0.000026170705
G760	POGGIOFIORENTINO	Abruzzo	Chieti	0.000022513136	0.000001731051	0.000002769285	0.000014085710	0.000000000000	0.000022793627	0.000009769118	0.0000032743271	0.000007190687
G799	POLLUTRI	Abruzzo	Chieti	0.0000048979813	0.0000026915673	0.0000049358162	0.000029986220	0.000000000000	0.000049186688	0.000025463359	0.000000000000	0.0000036057642
H062	PRETORO	Abruzzo	Chieti	0.000003171201	0.000012577977	0.000014043285	0.000022885461	0.000000000000	0.000038656232	0.000009163851	0.000000000000	0.000021099315
H098	QUADRI	Abruzzo	Chieti	0.000022221713	0.000010376615	0.000002200453	0.000012371392	0.000000000000	0.000011751510	0.000008969578	0.000000000000	0.000014896616
H184	RAPINO	Abruzzo	Chieti	0.000038281933	0.000016635240	0.000026371896	0.000019449676	0.000000000000	0.000031349351	0.000014384669	0.000025355383	0.000024584241
H320	RIPA TEATINA	Abruzzo	Chieti	0.000007331312	0.0000039592867	0.0000088356039	0.000062227293	0.000000000000	0.00008118343	0.000046224258	0.000060745778	0.000062193453
H433	ROCCA SAN GIOVANNI	Abruzzo	Chieti	0.0000063408861	0.0000041996443	0.0000045147520	0.000005721386	0.000013637175	0.0000057239379	0.000022544799	0.000000000000	0.000004753675
H424	ROCCAMONTEPIANO	Abruzzo	Chieti	0.000046040780	0.000019543404	0.000029022539	0.000026755483	0.000000000000	0.000042689659	0.000021045317	0.000026260933	0.000004027896
H442	ROCCASCALEGNA	Abruzzo	Chieti	0.0000037798887	0.000013047410	0.000020428275	0.000013418326	0.000000000000	0.000029532430	0.000013641526	0.000000000000	0.0000205060638
H448	ROCCASPINALVETI	Abruzzo	Chieti	0.0000037019081	0.0000015496363	0.000002329254	0.0000020499890	0.000000000000	0.0000481866065	0.0000196330876	0.0000009481888	0.000026444199
H495	ROIO DEL SANGRO	Abruzzo	Chieti	0.000001090201	0.000001191541	0.000000969609	0.000003529075	0.000000000000	0.000007800938	0.000001905771	0.000000000000	0.000004464530
H566	ROSELLO	Abruzzo	Chieti	0.0000016030578	0.000002825492	0.000001297060	0.000006460314	0.000000000000	0.000014040508	0.000004050898	0.000000000000	0.000007678586
H784	SAN BUONO	Abruzzo	Chieti	0.0000029652052	0.000012765079	0.000017191862	0.000014318606	0.000000000000	0.000028019856	0.000013115967	0.000000711416	0.000018667033
H823	SAN GIOVANNI TEATINO	Abruzzo	Chieti	0.000012836368	0.0000012437382	0.000002159451	0.000003256909	0.000000000000	0.000009810057	0.000003617015	0.000000000000	0.000005692598
D690	SAN GIOVANNI TEATINO	Abruzzo	Chieti	0.000024355465	0.0000180783764	0.000022879685	0.0000360961231	0.0000032291346	0.0000281321672	0.0000191192659	0.0000473806069	0.0000265109157
H891	SAN MARTINO SULLA MARRUCINA	Abruzzo	Chieti	0.000026415206	0.000008244715	0.000013290580	0.000018432579	0.000000000000	0.000024105983	0.000009596067	0.000000000000	0.000016876562
I148	SAN SALVO	Abruzzo	Chieti	0.0000355799219	0.0000030806870	0.000022711671	0.0000481669232	0.0000135321883	0.0000337653732	0.000259432399	0.000007837128	0.00000590541844
I394	SAN VITO CHIETINO	Abruzzo	Chieti	0.00000850012	0.0000070141285	0.000066802878	0.000094065407	0.000000000000	0.000104154927	0.0000055027985	0.000000000000	0.000005042067012
I335	SANTEUSANIO DEL SANGRO	Abruzzo	Chieti	0.000052214193	0.0000233624738	0.0000042439165	0.000042439165	0.000000000000	0.000052419199	0.000026574522	0.000077937143	0.000042038303
I244	SANTA MARIA IMBARO	Abruzzo	Chieti	0.0000038929568	0.000015871127	0.000003299882	0.000029800631	0.000000000000	0.000033884292	0.000018119096	0.0000096877566	0.0000030792401
I520	SCERNI	Abruzzo	Chieti	0.0000070271903	0.0000032927093	0.000048399538	0.000049836751	0.000000000000	0.000070301684	0.000045837853	0.0000070107846	0.000005042067012
I526	SCHIAVI DI ABRUZZO	Abruzzo	Chieti	0.000001467628	0.000001467628	0.000003456679	0.000015475153	0.000000000000	0.000043974501	0.000020553104	0.000000000000	0.000021940324
L047	TARANTIA PELIGNA	Abruzzo	Chieti	0.0000018108697	0.0000038233564	0.000008420729	0.000007474643	0.000000000000	0.000077744573	0.000005694732	0.000000000000	0.000010006910
L194	TOLLO	Abruzzo	Chieti	0.0000075921622	0.0000038894076	0.0000059165162	0.000006620644	0.0000029631102	0.000026931102	0.0000567845262	0.000000000000	0.0000046705248
L218	TORINO DI SANGRO	Abruzzo	Chieti	0.000007114983	0.0000052857124	0.0000038719629	0.0000062570126	0.000000000000	0.000079520768	0.0000031169898	0.000000000000	0.0000053912908
L224	TORNARECCIO	Abruzzo	Chieti	0.000043182203	0.000016868667	0.0000042232216	0.000019709988	0.000000000000	0.00000507936209	0.000022215768	0.000000000000	0.0000030453576



Codice catastale	Denominazione	Regione	Provincia	AMMINISTRAZIONE	POLIZIA LOCALE	ISTRUZIONE PUBBLICA	RIFIUTI	TPIL	TERRITORIO E VIABILITA	SOCIALE	ASILI NIDO	COMPLESSIVO
L253	TORREBRUNA	Abruzzo	Chieti	0.000028283604	0.000010776548	0.000010709766	0.000013641025	0.000009753372	0.000024232295	0.000013095231	0.000000000000	0.000016676230
L284	TORREVECCHIA TEATINA	Abruzzo	Chieti	0.0000071098923	0.000003627468	0.000010959277	0.000061731170	0.000000000000	0.000077128125	0.000043733649	0.000000000000	0.000066671339
L291	TORRECELIA PELLIGNA	Abruzzo	Chieti	0.0000044006801	0.000014203023	0.0000020542483	0.0000229603628	0.000000000000	0.0000043518450	0.000018284246	0.000000000000	0.0000028667360
L363	TREGIO	Abruzzo	Chieti	0.0000012839418	0.0000032484338	0.0000029660168	0.0000005101259	0.000000000000	0.000033682219	0.000013971104	0.000000000000	0.000025977884
L459	TUFILLO	Abruzzo	Chieti	0.000005496757	0.000006066528	0.0000006068194	0.000000000000	0.000000000000	0.000018572829	0.000005821942	0.000000000000	0.000009681299
L526	VACRI	Abruzzo	Chieti	0.0000037665337	0.000016778835	0.000000000000	0.000021051501	0.000000000000	0.000035517214	0.000020568711	0.000000000000	0.000025794582
E372	VASTO	Abruzzo	Chieti	0.000027569842	0.0000769778509	0.0000486997149	0.0000906461783	0.000032934806	0.0000839363337	0.0000598397434	0.000860232322	0.000748649585
M22	VILLA SANTA MARIA	Abruzzo	Chieti	0.000038781102	0.000014977154	0.000043777619	0.000025692818	0.000000000000	0.000031379246	0.000019354387	0.000000000000	0.000027694043
L961	VILLALFONSIINA	Abruzzo	Chieti	0.000025352600	0.000010753955	0.000018418060	0.000014497952	0.000000000000	0.000022435152	0.000011972532	0.000000000000	0.0000166507160
L964	VILLAMAGNA	Abruzzo	Chieti	0.000056432505	0.00002029164365	0.000042845144	0.000041407485	0.000000000000	0.000044205880	0.0000030208964	0.000000000000	0.000039647429
A018	ACCIAIANO	Abruzzo	L'Aquila	0.000019386852	0.000003667857	0.000001612927	0.000009816064	0.000000000000	0.000017969087	0.000004637786	0.000000000000	0.0000009927629
A100	AIELLI	Abruzzo	L'Aquila	0.000045683349	0.000023262876	0.000023402410	0.000021556736	0.000000000000	0.000032323444	0.00000858262	0.000000000000	0.000020702855
A187	ALFEDENA	Abruzzo	L'Aquila	0.000034878451	0.000011617973	0.000014206574	0.000021556736	0.000000000000	0.000032323444	0.00000858262	0.000000000000	0.000020702855
A318	ANVERSA DEGLI ABRUZZI	Abruzzo	L'Aquila	0.000020672900	0.000004741881	0.000005668235	0.000009349231	0.000000000000	0.000017456933	0.00000048526	0.000000000000	0.000010275676
A481	ATELETA	Abruzzo	L'Aquila	0.000040497095	0.000014579464	0.000023918726	0.000021760313	0.000000000000	0.000039823356	0.000013429470	0.000000000000	0.000025906519
A515	AVEZZANO	Abruzzo	L'Aquila	0.000088506259	0.000060626335	0.0000582331074	0.000863021964	0.000000000000	0.000932989027	0.000642117786	0.0000127788764	0.00073507216
A656	BARETE	Abruzzo	L'Aquila	0.000082712273	0.000035749991	0.000066391764	0.000041844295	0.000000000000	0.000072693665	0.000037048077	0.000000000000	0.000055263347
A667	BARISCIANO	Abruzzo	L'Aquila	0.000052288155	0.000018704430	0.000030073197	0.000032572883	0.000000000000	0.00006846500	0.000020365394	0.000000000000	0.00003831638
A678	BARREA	Abruzzo	L'Aquila	0.000034282225	0.000012278572	0.000021040829	0.000017905209	0.000000000000	0.000040858971	0.000009189570	0.000000000000	0.000021885335
A884	BISEGNA	Abruzzo	L'Aquila	0.000019512772	0.000000265608	0.000012573000	0.000006509903	0.000000000000	0.000018590231	0.000003924281	0.000000000000	0.000009877891
B256	BUSNARA	Abruzzo	L'Aquila	0.000035336491	0.000011401698	0.000013107677	0.00004173215	0.000000000000	0.000033219985	0.000011875191	0.000000000000	0.000019369322
B569	CAGNANO AMITERNO	Abruzzo	L'Aquila	0.000049169999	0.000013644390	0.00002758025	0.0000222335993	0.000000000000	0.000051778674	0.000016928025	0.000000000000	0.000025042016
B382	CALASCIO	Abruzzo	L'Aquila	0.000016276834	0.000003704419	0.000004795259	0.000043568886	0.000000000000	0.000019521487	0.000001391746	0.000000000000	0.000008128171
B526	CAMPO DI GIOVE	Abruzzo	L'Aquila	0.000043246247	0.000013274444	0.000013737158	0.000023591530	0.000000000000	0.000036439709	0.000009318659	0.000000000000	0.000023606516
B608	CANISTRO	Abruzzo	L'Aquila	0.000028728103	0.000011883728	0.000015298467	0.000020133108	0.000000000000	0.000028237630	0.000011288449	0.000000000000	0.000019085866
B624	CANISANO	Abruzzo	L'Aquila	0.000017953208	0.000003628644	0.000002301148	0.000004502792	0.000000000000	0.000017127381	0.000003225296	0.000000000000	0.000009081602
B651	CAPESTRANO	Abruzzo	L'Aquila	0.000032994305	0.000014072924	0.000015776983	0.000016565699	0.000000000000	0.000034944926	0.000011616308	0.000000000000	0.000020184758
B656	CAPISTRELLO	Abruzzo	L'Aquila	0.000117473985	0.000042761500	0.000052248414	0.00085713222	0.000054034461	0.000107921838	0.0000653483701	0.000000000000	0.000078661458
B658	CAPITIGNANO	Abruzzo	L'Aquila	0.000029547968	0.000009437603	0.000017662615	0.000012933920	0.000000000000	0.000024720544	0.000007531862	0.000000000000	0.000016621943
B672	CAPORCIANO	Abruzzo	L'Aquila	0.000014495565	0.000002442338	0.000002809687	0.000004966734	0.000000000000	0.000013018607	0.000002626691	0.000000000000	0.000006842653
B677	CAPPADOCIA	Abruzzo	L'Aquila	0.000044922490	0.000006833291	0.000005439191	0.0000306093213	0.000000000000	0.000037052526	0.000005912589	0.000000000000	0.000023738660
B725	CARPAPPELLE CALVISIO	Abruzzo	L'Aquila	0.000009879175	0.000001074716	0.000000762430	0.000002209716	0.000000000000	0.000008762447	0.000000881579	0.000000000000	0.0000040089686
B842	CARSOLI	Abruzzo	L'Aquila	0.000124081459	0.0000060473396	0.0000098410634	0.000136098577	0.000000000000	0.000145783735	0.000060488819	0.000008700348	0.0000104868760
C083	CASTEL DEL MONTE	Abruzzo	L'Aquila	0.0000288331623	0.000007297664	0.000004774744	0.000014495964	0.000000987502	0.000028346208	0.000003889379	0.000000000000	0.000015349591
C090	CASTEL DI IERI	Abruzzo	L'Aquila	0.00007311829	0.000003471568	0.000001563807	0.000005856306	0.000003181832	0.000003181832	0.000003403540	0.000000000000	0.000007864025
C098	CASTEL DI SANGRO	Abruzzo	L'Aquila	0.000166904790	0.000091327448	0.000083738167	0.000133162887	0.000000000000	0.000185911363	0.000064427323	0.000000000000	0.000018589031
C126	CASTELLARFUME	Abruzzo	L'Aquila	0.000030933722	0.000011989226	0.0000192471614	0.000017441614	0.000000000000	0.000032039194	0.000010101166	0.000000000000	0.000019747778
C278	CASTELVECCCHIO CALVISIO	Abruzzo	L'Aquila	0.000012288604	0.000001568079	0.000001488716	0.0000033796548	0.000000000000	0.000010101305	0.000001861257	0.000000000000	0.000005364095
C279	CASTELVECCCHIO SUBEQUO	Abruzzo	L'Aquila	0.000033140400	0.000012842318	0.000016464336	0.000016464336	0.000010732793	0.000025181302	0.000012288899	0.000000000000	0.0000193307569
C426	CELANO	Abruzzo	L'Aquila	0.0000239271671	0.000146775057	0.000148235601	0.000209384716	0.000082716631	0.000072409917	0.000148383268	0.000528069666	0.000210512603
C492	CERCHIO	Abruzzo	L'Aquila	0.000042580185	0.000014218176	0.000042580185	0.000025924763	0.000000000000	0.000042580185	0.000016468846	0.000000000000	0.0000294343499
C766	CIVITA D'ANTINIO	Abruzzo	L'Aquila	0.000030671433	0.000011225121	0.000010827370	0.000019822221	0.000000000000	0.000034140667	0.000009898851	0.000000000000	0.000019398988
C778	CIVITELLA ALFEDENA	Abruzzo	L'Aquila	0.000007899933	0.000005541033	0.000003927666	0.0000098371331	0.000000000000	0.000018307947	0.000002810489	0.000000000000	0.000009448715
C783	CIVITELLA ROVETO	Abruzzo	L'Aquila	0.00007563235	0.000035237316	0.000061753080	0.000065605020	0.0000347163	0.000077434872	0.000036780901	0.000000000000	0.000057110835
C811	COCCULLO	Abruzzo	L'Aquila	0.000017887037	0.000004811695	0.0000000961298	0.000003948244	0.000000000000	0.000019521141	0.0000033590728	0.000000000000	0.000006194818




Codice catastale	Denominazione	Regione	Provincia	AMMINISTRAZIONE	POLIZIA LOCALE	ISTRUZIONE PUBBLICA	RIFIUTI	TP	TERRITORIO E VIABILITA	SOCIALE	ASILI NIDO	COMPLESSIVO
C844	COLLARMELE	Abruzzo	L'Aquila	0.000028574895	0.000011244837	0.000011260119	0.000014096766	0.000000000000	0.000000000000	0.000009101535	0.000000000000	0.000016972128
C862	COLLELONGO	Abruzzo	L'Aquila	0.0000041596828	0.000016409773	0.000014975514	0.000025998675	0.000000000000	0.000042166809	0.000016652592	0.000000000000	0.000028041845
C866	COLLEPIETRO	Abruzzo	L'Aquila	0.0000013282442	0.000002117283	0.000002678121	0.000004949116	0.000002709383	0.000011317190	0.000002517154	0.000000000000	0.000003631370
C999	CORFINO	Abruzzo	L'Aquila	0.0000031565027	0.000014402707	0.000015434947	0.000013312409	0.000000000000	0.000028054856	0.000011662626	0.000000000000	0.000018165109
D465	FAGNANO ALTO	Abruzzo	L'Aquila	0.0000019862250	0.000003989041	0.000005216045	0.000008200150	0.000000000000	0.000021293946	0.000004090085	0.000000000000	0.000010489723
D681	FONTECCHIO	Abruzzo	L'Aquila	0.0000028391174	0.000006315743	0.000001392927	0.000013626309	0.000000000000	0.000013912503	0.000004746387	0.000005305610	0.000011839253
D850	GAGLIANO ATERNO	Abruzzo	L'Aquila	0.0000011656589	0.000002985742	0.0000020395459	0.000005447795	0.000000000000	0.000016728571	0.000002853996	0.000000000000	0.000007746358
E040	GIOIA DEI MARSÌ	Abruzzo	L'Aquila	0.0000056917435	0.000021718902	0.000003725602	0.0000037812875	0.000000000000	0.000016803355	0.0000023178682	0.000000000000	0.000003906672
ED96	GORIANO SICOLI	Abruzzo	L'Aquila	0.0000022572749	0.000006352982	0.000011654359	0.000012023540	0.000000000000	0.000020194379	0.000005646368	0.000000000000	0.000013065420
E307	INTRODACCIA	Abruzzo	L'Aquila	0.0000053600007	0.000019819923	0.0000024837480	0.0000022245369	0.000000000000	0.000050365108	0.000016794730	0.000000000000	0.0000030243634
A345	L'AQUILA	Abruzzo	L'Aquila	0.001476751555	0.001204632099	0.001589494876	0.001671921987	0.0036359583663	0.001803028330	0.001184353986	0.00132458420	0.001665057127
E505	LECCO NEI MARSÌ	Abruzzo	L'Aquila	0.0000049437999	0.000016630724	0.000036179766	0.000031804871	0.000000000000	0.000052766310	0.000017800270	0.000000000000	0.0000033645469
E723	LUCCO DEI MARSÌ	Abruzzo	L'Aquila	0.0000121590306	0.0000052148095	0.0000088228678	0.0000092202286	0.000000000000	0.000125390636	0.0000072410903	0.000000149058	0.0000087333755
E724	LUCOLI	Abruzzo	L'Aquila	0.00000595133600	0.000014310011	0.000015591299	0.000029408451	0.000000000000	0.0000059446234	0.000009992091	0.000000000000	0.0000031008313
E811	MAGLIANO DE' MARSÌ	Abruzzo	L'Aquila	0.0000091494823	0.0000040399705	0.0000056739963	0.000007319404	0.000000000000	0.000101659862	0.000043390692	0.000000000000	0.000006802523
M255	MASSA DALBE	Abruzzo	L'Aquila	0.0000048244429	0.000019435680	0.000019771633	0.000029120981	0.000000000000	0.000059464272	0.000012688792	0.000000000000	0.00000396040867
M255	MOLINA ATERNO	Abruzzo	L'Aquila	0.000016198849	0.000004337692	0.000002040196	0.000005082402	0.000000000000	0.000015031642	0.000004277874	0.000000000000	0.000007422865
F585	MONTERALE	Abruzzo	L'Aquila	0.0000090907948	0.0000030949497	0.000042180293	0.00007758605	0.000000000000	0.0000101446225	0.000028455314	0.000000000000	0.0000062444072
F732	MORINO	Abruzzo	L'Aquila	0.0000044241373	0.000018240360	0.000026983582	0.000025307403	0.000000000000	0.000040697085	0.000015929657	0.000000000000	0.0000027895538
F862	NAVELLI	Abruzzo	L'Aquila	0.0000026566940	0.000010033195	0.000016829513	0.000013087833	0.000000000000	0.000033631971	0.000007632363	0.000000000000	0.000018126008
G002	OFENA	Abruzzo	L'Aquila	0.0000023170570	0.00000477884	0.000004974277	0.000013262793	0.000000000000	0.000024472653	0.000005837910	0.000000000000	0.000013095868
G079	OPI	Abruzzo	L'Aquila	0.000022288101	0.000008154351	0.000008486335	0.000010553011	0.000000000000	0.000027914985	0.0000044262782	0.000000000000	0.000013346559
G102	ORICOLA	Abruzzo	L'Aquila	0.0000038002217	0.0000020472739	0.0000023525280	0.0000032473676	0.000000000000	0.000042772804	0.000009040761	0.0000009391967	0.000027809281
G142	ORTONA DEI MARSÌ	Abruzzo	L'Aquila	0.0000031871865	0.000005089891	0.000003069397	0.000012835390	0.000000000000	0.000031460795	0.000010687954	0.000000000000	0.000016160364
G145	ORTUCCHIO	Abruzzo	L'Aquila	0.0000049064452	0.0000020057506	0.000002762811	0.0000035327038	0.000000000000	0.000047756280	0.000016829422	0.000000000000	0.0000032559582
G200	OVINDOLI	Abruzzo	L'Aquila	0.000008320293	0.0000026421739	0.000019766103	0.000047766476	0.000000000000	0.000068794936	0.000011791134	0.000000000000	0.0000041156417
G210	PACENTRO	Abruzzo	L'Aquila	0.0000042260568	0.000012455352	0.000018601326	0.000016798346	0.000000000000	0.000045444326	0.000012461160	0.000000000000	0.0000023983991
G449	PERETO	Abruzzo	L'Aquila	0.000025177623	0.000008736771	0.000011872089	0.000017030608	0.000000000000	0.000029199528	0.000007554162	0.000000000000	0.000016539065
G484	PESCIASSEROLI	Abruzzo	L'Aquila	0.000009884620	0.0000048992352	0.0000030562703	0.0000097181217	0.000000000000	0.0000114273870	0.0000020273304	0.000000000000	0.0000068375456
G492	PESCIANA	Abruzzo	L'Aquila	0.000098228380	0.0000046894549	0.0000054534147	0.000008047909	0.000000000000	0.000107045471	0.0000047854983	0.000000000000	0.0000071473063
G493	PESCOSTIANZO	Abruzzo	L'Aquila	0.000052841483	0.0000023405442	0.000019010112	0.0000029465073	0.000000000000	0.000053929223	0.0000011522187	0.000000000000	0.0000031109596
G524	PETTORANO SUL GIZIO	Abruzzo	L'Aquila	0.000004901023	0.000013093089	0.000017538913	0.000017906106	0.000000000000	0.000048353514	0.000012804613	0.000000000000	0.0000025109197
G726	PIZZOLI	Abruzzo	L'Aquila	0.0000989866615	0.0000043694822	0.0000052659821	0.0000058309243	0.000000000000	0.000095797913	0.0000030210186	0.000000000000	0.0000061383266
G766	POGGIO PICENZE	Abruzzo	L'Aquila	0.0000027086794	0.000018003785	0.0000021737958	0.0000021737958	0.000000000000	0.000027958915	0.0000008214740	0.000000000000	0.0000019142904
G892	PRATA D'ANSIDONIA	Abruzzo	L'Aquila	0.0000021196210	0.000005096118	0.000006014966	0.000008900348	0.000000000000	0.000019961273	0.000005022229	0.000000000000	0.000011111143
H007	PRATOLA PELIGNA	Abruzzo	L'Aquila	0.000163446879	0.0000068279340	0.000009754697	0.000117962050	0.000000000000	0.000135419989	0.000093517672	0.0000106885506	0.0000118274463
H056	PREZZA	Abruzzo	L'Aquila	0.0000029349637	0.000010889339	0.0000018562995	0.000011569421	0.000000000000	0.000027224167	0.0000031119925	0.000000000000	0.000007542261
H166	RAIANO	Abruzzo	L'Aquila	0.0000071319962	0.0000036259821	0.0000061738891	0.0000053957318	0.000000000000	0.0000565887740	0.0000033567183	0.00010663537	0.000005529335
H353	RIVISONDOLI	Abruzzo	L'Aquila	0.0000048485854	0.000015082964	0.000015364761	0.000038039613	0.000000000000	0.000037116930	0.000008183152	0.000000000000	0.0000028846875
H400	ROCCA DI CAMBIO	Abruzzo	L'Aquila	0.0000031486153	0.000003540623	0.0000019560347	0.0000025546376	0.000000000000	0.000027771648	0.0000007329893	0.0000038778261	0.0000021665658
H402	ROCCA DI MEZZO	Abruzzo	L'Aquila	0.0000073586438	0.0000028791621	0.0000031278658	0.0000054620687	0.000000000000	0.000071053991	0.000015707395	0.000000000000	0.0000046944683
H429	ROCCA PIA	Abruzzo	L'Aquila	0.000001730149	0.000002873076	0.000000992729	0.000005541165	0.000000000000	0.000019548856	0.000000000000	0.000000000000	0.000002135790
H389	ROCCACASALE	Abruzzo	L'Aquila	0.0000020305688	0.000011383954	0.000009425664	0.000018298902	0.000000000000	0.000018804272	0.000007432562	0.000000000000	0.000014870597
H434	ROCCARASO	Abruzzo	L'Aquila	0.0000087574206	0.0000053919638	0.0000024237483	0.0000085297421	0.000000000000	0.000164470652	0.000014438192	0.000000000000	0.0000070305901






Codice catastale	Denominazione	Regione	Provincia	AMMINISTRAZIONE	POLIZIA LOCALE	ISTRUZIONE PUBBLICA	RIFIUTI	TPA	TERRITORIO E VIABILITA'	SOCIALE	ASILI NIDO	COMPLESSIVO
H772	SAN BENEDETTO DEI MARSÌ	Abruzzo	L'Aquila	0.0000081182579	0.000037736901	0.0000046442307	0.0000064842529	0.0000000000000	0.0000000000000	0.000043747500	0.0000000000000	0.000050954338
H773	SAN BENEDETTO IN PERILLIS	Abruzzo	L'Aquila	0.000012487813	0.00001477598	0.0000000867658	0.000002581541	0.0000000000000	0.000009824661	0.00002558941	0.0000000000000	0.000005042951
H819	SAN DIEMTRIO NE VESTINI	Abruzzo	L'Aquila	0.000023495284	0.0000045029454	0.0000027712410	0.000034332203	0.0000000000000	0.000052362959	0.000015290872	0.0000000000000	0.000003222909
H121	SAN PIO DELLE CAMERE	Abruzzo	L'Aquila	0.0000022755984	0.000011400259	0.0000021570298	0.000012967392	0.0000000000000	0.000025529367	0.000002528615	0.0000000000000	0.000015764678
B389	SAN VINCENZO VALLE ROVETO	Abruzzo	L'Aquila	0.0000063782345	0.000026582401	0.000033720318	0.000035650338	0.0000000000000	0.000056529653	0.000027815489	0.0000000000000	0.000040117379
1326	SANTEUSANIO FORCONESE	Abruzzo	L'Aquila	0.0000015193454	0.000003317853	0.000002376579	0.000006547735	0.0000000000000	0.000013659902	0.000003354337	0.0000000000000	0.0000027565154
1336	SANTE MARIE	Abruzzo	L'Aquila	0.0000042500049	0.000018414913	0.0000024057962	0.000024057962	0.0000000000000	0.000045881898	0.00001377870	0.0000000000000	0.000028160435
1300	SANTO STEFANO DI SESSANIO	Abruzzo	L'Aquila	0.000016113613	0.000003639886	0.000001167877	0.000005553678	0.0000000000000	0.000017207282	0.000001155387	0.0000000000000	0.000007547762
1501	SCANNO	Abruzzo	L'Aquila	0.000025822035	0.000024249282	0.000024322195	0.000042187669	0.0000000000000	0.000078288684	0.000021809930	0.0000000000000	0.000044311918
1543	SCONTRONE	Abruzzo	L'Aquila	0.000019445115	0.000003487349	0.0000009619445	0.0000009619445	0.0000000000000	0.000011849742	0.0000054897310	0.0000000000000	0.000010911575
1546	SCOPPIO	Abruzzo	L'Aquila	0.000007312822	0.0000029180165	0.0000079688656	0.0000070613015	0.0000000000000	0.000019390633	0.000028359694	0.0000000000000	0.0000061982373
1553	SCURCOLA MARSICANA	Abruzzo	L'Aquila	0.000019478823	0.000006715105	0.0000038393782	0.0000081936843	0.0000000000000	0.000020325305	0.000004354173	0.0000000000000	0.000011569588
1558	SEGINARO	Abruzzo	L'Aquila	0.0000053378734	0.0000397566889	0.0000032988726	0.000052388726	0.0000000000000	0.000079566164	0.000010180752	0.0000523988203	0.0000470086497
1804	SULMONA	Abruzzo	L'Aquila	0.0000161939512	0.000070051111	0.000078033635	0.000163896731	0.0000000000000	0.000182263813	0.000088980632	0.0000000000000	0.000125806358
L025	TAGLIACOZZO	Abruzzo	L'Aquila	0.000019088473	0.000002986155	0.000019861950	0.000007456928	0.0000000000000	0.000018084484	0.000004015694	0.0000000000000	0.0000091664518
L173	TIONE DEGLI ABRUZZI	Abruzzo	L'Aquila	0.0000078014643	0.000003711814	0.0000054726502	0.000038491144	0.0000000000000	0.000013024892	0.000026369221	0.0000000000000	0.0000050596429
L227	TORNIMPARTE	Abruzzo	L'Aquila	0.00001511576	0.000002919213	0.00000303604160	0.000007357049	0.0000000000000	0.000011227482	0.0000040691155	0.0000000000000	0.000007656131
M023	VILLA SANT'ANGELO	Abruzzo	L'Aquila	0.000014642197	0.000001483754	0.000000949315	0.000004075550	0.0000000000000	0.000012813630	0.000002599755	0.0000000000000	0.000006287946
M021	VILLA SANTA LUCIA DEGLI ABRUZZI	Abruzzo	L'Aquila	0.000026451433	0.000009715749	0.000011575660	0.000015741983	0.0000000000000	0.000025867142	0.000008101456	0.0000000000000	0.000016454578
L958	VILLALAGO	Abruzzo	L'Aquila	0.0000035849159	0.000012874656	0.000012879644	0.000019831181	0.0000000000000	0.000042512448	0.000008860938	0.0000000000000	0.000021700353
M031	VILLAVALLELONGA	Abruzzo	L'Aquila	0.000026524560	0.000011757660	0.000013331158	0.000015725114	0.0000000000000	0.000025926286	0.000007610313	0.0000000000000	0.000016454578
M041	VILLETTA BARREA	Abruzzo	L'Aquila	0.000028509293	0.000010112132	0.000014486232	0.000017268871	0.0000000000000	0.000024009617	0.000011450877	0.0000000000000	0.000017541793
M690	VITTORIO	Abruzzo	L'Aquila	0.000007483729	0.000004953975	0.000011928846	0.000006682910	0.0000000000000	0.000014541069	0.000004836340	0.0000000000000	0.000008977213
A008	ABBA TEGGIO	Abruzzo	Pescara	0.000070908356	0.000043915780	0.000065866046	0.000041456895	0.0000000000000	0.000072743900	0.000044013546	0.0000000000000	0.000053007097
A120	ALANNO	Abruzzo	Pescara	0.000032849823	0.000014259955	0.000033883719	0.000021224099	0.0000000000000	0.000029173029	0.000012747674	0.0000000000000	0.000023197312
A945	BOLOGNANO	Abruzzo	Pescara	0.000015248330	0.000004019726	0.000003311865	0.000007277412	0.0000000000000	0.000014816646	0.000004135825	0.0000000000000	0.000008197638
B193	BRITTOLI	Abruzzo	Pescara	0.000056884675	0.000023769081	0.000029260919	0.000050809712	0.0000000000000	0.000053389307	0.000028309090	0.0000000000000	0.000040847504
B294	BUSSI SUL TIRINO	Abruzzo	Pescara	0.000068016572	0.000048222886	0.000051331647	0.000049865474	0.0000000000000	0.000061389629	0.000040128249	0.0000000000000	0.0000505184728
B681	CAPPELLE SUL TAVO	Abruzzo	Pescara	0.000069158737	0.000027467839	0.000040810394	0.000043810394	0.0000000000000	0.00002267127	0.000021507822	0.0000000000000	0.000045038165
B722	CARMANICO TERME	Abruzzo	Pescara	0.000021699870	0.000007402281	0.000018490225	0.000009647028	0.0000000000000	0.000023411965	0.000008708143	0.0000000000000	0.00001474895
B827	CARPINETO DELLA NORA	Abruzzo	Pescara	0.000025998975	0.000008096306	0.000009463875	0.000016138979	0.0000000000000	0.000022732343	0.000010516231	0.0000000000000	0.000015632960
C308	CASTIGLIONE A CASAURIA	Abruzzo	Pescara	0.00003318025	0.000015881867	0.000032625688	0.000023154942	0.0000000000000	0.000030922945	0.000018557399	0.0000000000000	0.000024703526
C354	CATTIGNANO	Abruzzo	Pescara	0.000184433088	0.000013801608	0.0000190837587	0.0000291457950	0.0000000000000	0.0000196531340	0.0000146095310	0.0000000000000	0.0000191368675
C474	CEPAGATTI	Abruzzo	Pescara	0.0000276726617	0.0000244316964	0.0000238745325	0.0000409702913	0.0000000000000	0.0000382781133	0.0000196508253	0.0000000000000	0.0000289486284
C750	CITTA' SANT'ANGELO	Abruzzo	Pescara	0.000031412636	0.000012716590	0.000031821906	0.000018785510	0.0000000000000	0.000036915493	0.000014664517	0.0000000000000	0.000023233730
C779	CIVITELLA CASANOVA	Abruzzo	Pescara	0.000046687061	0.000023411903	0.000037134433	0.0000284861109	0.0000000000000	0.000049889387	0.000025220540	0.0000000000000	0.000033385998
C853	COLLECORVINO	Abruzzo	Pescara	0.0000104132846	0.0000054099386	0.0000101262997	0.000097562511	0.0000000000000	0.000013197191	0.0000059359605	0.0000000000000	0.000007344085
D078	CORVARA	Abruzzo	Pescara	0.000033195238	0.0000033464001	0.000004266401	0.000003268215	0.0000000000000	0.000013594730	0.000003778259	0.0000000000000	0.000006663097
D201	CUGNOLI	Abruzzo	Pescara	0.000036258528	0.000015575085	0.0000385714717	0.000020015729	0.0000000000000	0.000033126301	0.000016775549	0.0000000000000	0.0000204812721
D384	ELICE	Abruzzo	Pescara	0.000037157060	0.0000027912810	0.0000332142920	0.0000339138133	0.0000000000000	0.000038132224	0.000019127703	0.0000000000000	0.0000306631464
D501	FARINDOLA	Abruzzo	Pescara	0.000043659820	0.000019871732	0.0000299225749	0.000021960677	0.0000000000000	0.000047365603	0.000018570421	0.0000000000000	0.000028696965
E568	LETOMANOPELLO	Abruzzo	Pescara	0.000062806066	0.000032258410	0.000052853741	0.000062853741	0.0000000000000	0.000065444723	0.000028326883	0.0000000000000	0.000044143038
E691	LORETO APRUTINO	Abruzzo	Pescara	0.00013923375	0.000073431636	0.00012978862	0.00012978862	0.0000000000000	0.000151918523	0.000082008169	0.0000000000000	0.0000115436668
E892	MANOPELLO	Abruzzo	Pescara	0.00143527521	0.000066030577	0.000137995775	0.000140891412	0.000031341220	0.00022070336	0.000074603233	0.0000000000000	0.000114975108
F441	MONTIBELLO DI BERTONA	Abruzzo	Pescara	0.000028082016	0.000013225992	0.000014247763	0.000014834506	0.0000000000000	0.000026729181	0.000014422385	0.0000050029165	0.00002020205924




Codice catastale	Denominazione	Regione	Provincia	AMMINISTRAZIONE	POLIZIA LOCALE	ISTRUZIONE PUBBLICA	RIFIUTI	TPL	TERRITORIO E VIABILITA'	SOCIALE	ASILI NIDO	COMPLESSIVO
F646	MONTESELVANO	Abruzzo	Pescara	0.000937914234 0.0000736638211	0.000915387826 0.000036557132	0.000050127282 0.0000000000000	0.001232066437 0.0008655569836	0.001188515230 0.0000000000000	0.00090763281 0.000062855227	0.000870763281 0.000034049224	0.000400129684 0.0000000000000	0.000923662445 0.000051161536
F765	MOSCUJO	Abruzzo	Pescara	0.000037320197 0.0000000000000	0.0001862740 0.0000000000000	0.000039420744 0.0000000000000	0.000026986788 0.0000000000000	0.0000000000000 0.0000000000000	0.0000135317895 0.0000000000000	0.000017688246 0.0000000000000	0.0000000000000 0.0000000000000	0.0000290968909 0.0000000000000
F908	NOCCIANO	Abruzzo	Pescara	0.0002268808267 0.0000000000000	0.000115562619 0.0000000000000	0.000138951230 0.0000000000000	0.000215007888 0.0000000000000	0.0000000000000 0.0000000000000	0.000251709075 0.0000000000000	0.00017444708 0.0000000000000	0.000148891219 0.0000000000000	0.000190385949 0.0000000000000
G438	PIENNE	Abruzzo	Pescara	0.002335909431 0.0000000000000	0.003272027659 0.0000000000000	0.002162648548 0.0000000000000	0.003797917331 0.0000000000000	0.0000000000000 0.0000000000000	0.002466480742 0.0000000000000	0.002474288713 0.0000000000000	0.01524315647 0.0000000000000	0.002801320490 0.0000000000000
G482	PESCARA	Abruzzo	Pescara	0.000006984036 0.0000000000000	0.00007744907 0.0000000000000	0.00009675906 0.0000000000000	0.003077917331 0.0000000000000	0.0000000000000 0.0000000000000	0.002926526560 0.0000000000000	0.0000575239 0.0000000000000	0.000095460399 0.0000000000000	0.0002136670 0.0000000000000
G555	PIANELLA	Abruzzo	Pescara	0.000141930664 0.0000000000000	0.000069538185 0.0000000000000	0.000024102321 0.0000000000000	0.00122877283 0.0000000000000	0.0000000000000 0.0000000000000	0.000153071569 0.0000000000000	0.000105331414 0.0000000000000	0.000095460399 0.0000000000000	0.00021185163 0.0000000000000
G589	PICCANO	Abruzzo	Pescara	0.000030387602 0.0000000000000	0.00014585452 0.0000000000000	0.000024708926 0.0000000000000	0.00020675351 0.0000000000000	0.0000000000000 0.0000000000000	0.00025600651 0.0000000000000	0.00015038212 0.0000000000000	0.0000000000000 0.0000000000000	0.00002163166 0.0000000000000
G621	PIETRANICO	Abruzzo	Pescara	0.000071792578 0.0000000000000	0.000041102321 0.0000000000000	0.000006774907 0.0000000000000	0.00006677188 0.0000000000000	0.0000000000000 0.0000000000000	0.00005411126 0.0000000000000	0.000005411126 0.0000000000000	0.0000000000000 0.0000000000000	0.000099191186 0.0000000000000
G678	POPOLI	Abruzzo	Pescara	0.000103688092 0.0000000000000	0.000073113932 0.0000000000000	0.000091560094 0.0000000000000	0.00109860146 0.0000000000000	0.0000000000000 0.0000000000000	0.000104856037 0.0000000000000	0.00005850642 0.0000000000000	0.0000000000000 0.0000000000000	0.00009791196 0.0000000000000
H425	ROCCAMORICE	Abruzzo	Pescara	0.000029151891 0.0000000000000	0.00001836462 0.0000000000000	0.000024540984 0.0000000000000	0.00010184295 0.0000000000000	0.0000000000000 0.0000000000000	0.00025313142 0.0000000000000	0.00010184295 0.0000000000000	0.0000000000000 0.0000000000000	0.00001798698 0.0000000000000
H62	ROSCIANO	Abruzzo	Pescara	0.00007993487 0.0000000000000	0.000039238918 0.0000000000000	0.00068582787 0.0000000000000	0.0006144789 0.0000000000000	0.0000000000000 0.0000000000000	0.0008861693 0.0000000000000	0.000030862252 0.0000000000000	0.000057288595 0.0000000000000	0.0000259235 0.0000000000000
H715	SALLE	Abruzzo	Pescara	0.00015488478 0.0000000000000	0.00002274187 0.0000000000000	0.00002586274 0.0000000000000	0.00005275291 0.0000000000000	0.0000000000000 0.0000000000000	0.000013428391 0.0000000000000	0.000003615469 0.0000000000000	0.0000000000000 0.0000000000000	0.00000268380 0.0000000000000
I376	SAN VALENTINO IN ABRUZZO CITERIORE	Abruzzo	Pescara	0.000048806304 0.0000000000000	0.000023437340 0.0000000000000	0.000049852435 0.0000000000000	0.000280669995 0.0000000000000	0.0000000000000 0.0000000000000	0.000044061234 0.0000000000000	0.000022075605 0.0000000000000	0.00003024530 0.0000000000000	0.000034372730 0.0000000000000
I332	SANTEUFEMIA A MAIELLA	Abruzzo	Pescara	0.000019791294 0.0000000000000	0.000005211942 0.0000000000000	0.000002498335 0.0000000000000	0.00008547110 0.0000000000000	0.0000000000000 0.0000000000000	0.00022682921 0.0000000000000	0.00003446014 0.0000000000000	0.0000000000000 0.0000000000000	0.000010355601 0.0000000000000
I482	SCAFA	Abruzzo	Pescara	0.000069701377 0.0000000000000	0.000049018465 0.0000000000000	0.000076919309 0.0000000000000	0.00081573668 0.0000000000000	0.0000000000000 0.0000000000000	0.00075071579 0.0000000000000	0.000042164786 0.0000000000000	0.0000000000000 0.0000000000000	0.000059172181 0.0000000000000
I649	SERRAMONACESA	Abruzzo	Pescara	0.000023284968 0.0000000000000	0.000006192475 0.0000000000000	0.00004928387 0.0000000000000	0.000099866924 0.0000000000000	0.0000000000000 0.0000000000000	0.0001281304 0.0000000000000	0.000007052627 0.0000000000000	0.0000000000000 0.0000000000000	0.00001207443 0.0000000000000
I922	SPOLORE	Abruzzo	Pescara	0.000316124259 0.0000000000000	0.0000212516231 0.0000000000000	0.0000303362994 0.0000000000000	0.0003695693577 0.0000000000000	0.0000000000000 0.0000000000000	0.00057940049 0.0000000000000	0.0000239454566 0.0000000000000	0.0000000000000 0.0000000000000	0.0000269070735 0.0000000000000
L186	TOCCO DA CASAIURIA	Abruzzo	Pescara	0.000067089468 0.0000000000000	0.000028138837 0.0000000000000	0.000049079934 0.0000000000000	0.0005265959584 0.0000000000000	0.0000000000000 0.0000000000000	0.00052426297 0.0000000000000	0.00003736107 0.0000000000000	0.00000760975 0.0000000000000	0.000051190136 0.0000000000000
L263	TORRE DE PASSERI	Abruzzo	Pescara	0.000025107211 0.0000000000000	0.0000032999310 0.0000000000000	0.000020051125 0.0000000000000	0.000020109995 0.0000000000000	0.0000000000000 0.0000000000000	0.000012732744 0.0000000000000	0.000005081622 0.0000000000000	0.0000000000000 0.0000000000000	0.000007449708 0.0000000000000
L475	TURRIVALIGNANI	Abruzzo	Pescara	0.000014879351 0.0000000000000	0.000002885332 0.0000000000000	0.000002653806 0.0000000000000	0.000006107045 0.0000000000000	0.0000000000000 0.0000000000000	0.000020774397 0.0000000000000	0.00001128563 0.0000000000000	0.0000000000000 0.0000000000000	0.000014577016 0.0000000000000
L846	VICOLI	Abruzzo	Pescara	0.0000307051003 0.0000000000000	0.000252033792 0.0000000000000	0.000118670776 0.0000000000000	0.000418265507 0.0000000000000	0.0000000000000 0.0000000000000	0.000272318208 0.0000000000000	0.000160480433 0.0000000000000	0.00024228330 0.0000000000000	0.000268376583 0.0000000000000
L922	VILLA DELFERA	Abruzzo	Pescara	0.000043234912 0.0000000000000	0.000013062753 0.0000000000000	0.000021972598 0.0000000000000	0.00010866767 0.0000000000000	0.0000000000000 0.0000000000000	0.00029057808 0.0000000000000	0.000122036961 0.0000000000000	0.0000000000000 0.0000000000000	0.000017300355 0.0000000000000
A125	ALBA ADRIATICA	Abruzzo	Teramo	0.000195092432 0.0000000000000	0.000124346357 0.0000000000000	0.000180744357 0.0000000000000	0.000195353885 0.0000000000000	0.000128889231 0.0000000000000	0.000238538578 0.0000000000000	0.000142204476 0.0000000000000	0.000100147885 0.0000000000000	0.000181047242 0.0000000000000
A270	ANCARANO	Abruzzo	Teramo	0.000043234912 0.0000000000000	0.000022066241 0.0000000000000	0.000044096270 0.0000000000000	0.000048754408 0.0000000000000	0.0000000000000 0.0000000000000	0.000052317672 0.0000000000000	0.000017635347 0.0000000000000	0.0000000000000 0.0000000000000	0.0000378797903 0.0000000000000
A445	ARSITA	Abruzzo	Teramo	0.000026307913 0.0000000000000	0.000013062753 0.0000000000000	0.000021972598 0.0000000000000	0.00010866767 0.0000000000000	0.0000000000000 0.0000000000000	0.00029057808 0.0000000000000	0.000122036961 0.0000000000000	0.0000000000000 0.0000000000000	0.000017300355 0.0000000000000
A488	ATRI	Abruzzo	Teramo	0.000195092432 0.0000000000000	0.000124346357 0.0000000000000	0.000180744357 0.0000000000000	0.000195353885 0.0000000000000	0.000128889231 0.0000000000000	0.000238538578 0.0000000000000	0.000142204476 0.0000000000000	0.000100147885 0.0000000000000	0.000181047242 0.0000000000000
A692	BASCIANO	Abruzzo	Teramo	0.000046887513 0.0000000000000	0.000021255359 0.0000000000000	0.000066284685 0.0000000000000	0.000042373817 0.0000000000000	0.0000000000000 0.0000000000000	0.000057026778 0.0000000000000	0.000026592807 0.0000000000000	0.0000000000000 0.0000000000000	0.000040524603 0.0000000000000
A746	BELLANTE	Abruzzo	Teramo	0.000118096643 0.0000000000000	0.000079580602 0.0000000000000	0.000138094370 0.0000000000000	0.000135853453 0.0000000000000	0.0000000000000 0.0000000000000	0.00044344177 0.0000000000000	0.000083717069 0.0000000000000	0.000135710147 0.0000000000000	0.000118652027 0.0000000000000
A885	BISENTI	Abruzzo	Teramo	0.000046482728 0.0000000000000	0.00024985675 0.0000000000000	0.000039340665 0.0000000000000	0.000033517302 0.0000000000000	0.0000000000000 0.0000000000000	0.000454660122 0.0000000000000	0.000287689912 0.0000000000000	0.0000000000000 0.0000000000000	0.0000304912429 0.0000000000000
B515	CAMPLI	Abruzzo	Teramo	0.000135230082 0.0000000000000	0.00007870135 0.0000000000000	0.000109839409 0.0000000000000	0.00011849725 0.0000000000000	0.0000000000000 0.0000000000000	0.0000163596335 0.0000000000000	0.000075696902 0.0000000000000	0.0000000000000 0.0000000000000	0.000029865842 0.0000000000000
B640	CANZANO	Abruzzo	Teramo	0.000041130879 0.0000000000000	0.000018233176 0.0000000000000	0.000030354211 0.0000000000000	0.000029863799 0.0000000000000	0.000016057031 0.0000000000000	0.000040119439 0.0000000000000	0.00002207076 0.0000000000000	0.0000000000000 0.0000000000000	0.000029865842 0.0000000000000
C040	CASTEL CASTAGNA	Abruzzo	Teramo	0.000016845298 0.0000000000000	0.000004738953 0.0000000000000	0.000002679783 0.0000000000000	0.000005888840 0.0000000000000	0.0000000000000 0.0000000000000	0.000015740132 0.0000000000000	0.00000636527155 0.0000000000000	0.0000000000000 0.0000000000000	0.0000093071758 0.0000000000000
C128	CASTELLALTO	Abruzzo	Teramo									

Codice catastale	Denominazione	Regione	Provincia	AMMINISTRAZIONE	POLIZIA LOCALE	ISTRUZIONE PUBBLICA	RIFIUTI	TPL	TERRITORIO E VIABILITA'	SOCIALE	ASILI NIDO	COMPLESSIVO
E056	GIULIANOVA	Abruzzo	Teramo	0.000477717621	0.000513405600	0.000380441307	0.000670325985	0.000000000000	0.000000000000	0.00078376779	0.000676088416	0.0005604208132
E343	ISOLA DEL GRAN SASSO D'ITALIA	Abruzzo	Teramo	0.000101317774	0.000072041678	0.000068503803	0.000079139880	0.000038666551	0.000128855704	0.000045453179	0.000000000000	0.000078900273
E989	MARITINSICURO	Abruzzo	Teramo	0.0000338123871	0.000287314826	0.0002090901876	0.000059086377	0.000000000000	0.0003101068835	0.000217895207	0.000000000000	0.000326779438
F500	MONTIFRANCO	Abruzzo	Teramo	0.000026823901	0.000077642869	0.000026048854	0.000110741114	0.0000008628939	0.000029121199	0.000094940135	0.000000000000	0.000118909710
F680	MONTECORO AL VOMANO	Abruzzo	Teramo	0.000142876559	0.000073428603	0.000131089574	0.000129075529	0.000000000000	0.000148292903	0.0000891940135	0.000121475239	0.000122056948
F747	MORRO D'ORO	Abruzzo	Teramo	0.000071001076	0.000039881971	0.000062415939	0.000054978871	0.000000000000	0.000071752950	0.0000398089715	0.000000000000	0.000060191559
F764	MOSCIANO SANT'ANGELO	Abruzzo	Teramo	0.000167207776	0.000116073718	0.0001180389514	0.000162255346	0.0000008848960	0.000173706655	0.000106422704	0.000180793547	0.000155135304
F870	NERETO	Abruzzo	Teramo	0.000088353831	0.000047688871	0.000080165641	0.000114070889	0.000052863275	0.000089306104	0.000060401001	0.0002202196845	0.000091639162
F942	NOTAPESCO	Abruzzo	Teramo	0.0001139886213	0.000056983486	0.000107966612	0.000087265381	0.000000000000	0.000124731661	0.000076331460	0.000025102897	0.000091739197
G437	PENNA SANT'ANDREA	Abruzzo	Teramo	0.0000304509654	0.000020157663	0.000045671224	0.000058231172	0.000000000000	0.000040234328	0.00001947415	0.000000000000	0.000032663028
G608	PIETRACAMIELLA	Abruzzo	Teramo	0.000023075104	0.000007320928	0.000001347994	0.000012187000	0.000000000000	0.000026210474	0.000003229720	0.000000000000	0.000012381430
H440	ROCCA SANTA MARIA	Abruzzo	Teramo	0.000025466054	0.00007481238	0.000011293822	0.000095800270	0.000000000000	0.000031655574	0.000007435032	0.000000000000	0.000014889242
F585	ROSETO DEGLI ABRUZZI	Abruzzo	Teramo	0.0000485792226	0.000431916577	0.000418297016	0.0006060609816	0.000000000000	0.000469840120	0.000399774229	0.000504908571	0.000493673716
I318	SANT'EGIDIO ALLA VIBRATA	Abruzzo	Teramo	0.000015977056	0.000089815243	0.000185416130	0.000179377335	0.000000000000	0.00017748887	0.000118063160	0.0002220289568	0.000155169715
I348	SANT'OMERO	Abruzzo	Teramo	0.000009898107	0.000059145174	0.000111674882	0.000120282298	0.000000000000	0.000114107777	0.0000683806042	0.0000460808477	0.000095472866
I741	SILVI	Abruzzo	Teramo	0.0000333839718	0.000239529002	0.000254258012	0.000470211099	0.000000000000	0.000298012455	0.000202725187	0.000000000000	0.0000390869374
L103	TORANO NUOVO	Abruzzo	Teramo	0.000034866119	0.0000313770922	0.000054963555	0.000031008276	0.000000000000	0.0000342909589	0.000018139822	0.000129020204	0.000280808338
L295	TORRICELLA SICURA	Abruzzo	Teramo	0.000059186674	0.000026120949	0.000041647635	0.000042431132	0.000000000000	0.000069674688	0.000022629542	0.000000000000	0.000041901414
L307	TORTORETO	Abruzzo	Teramo	0.000264988693	0.00027254539	0.000174543322	0.0004459809555	0.000000000000	0.000130280607	0.000135378920	0.000128472505	0.000273354623
L314	TOSSICA	Abruzzo	Teramo	0.000034052082	0.000016794111	0.000032154148	0.000019292253	0.000000000000	0.000038441484	0.000074314138	0.000000000000	0.000024381856
L597	VALLE CASTELLANA	Abruzzo	Teramo	0.000044441013	0.000015970795	0.0000230161777	0.00002030161777	0.000000000000	0.000064210499	0.000012895237	0.000000000000	0.000029563063
A017	ACQUETURA	Basilicata	Matera	0.000054910381	0.000018442295	0.000031318492	0.000026922148	0.000000000000	0.000073943672	0.000028383286	0.000000000000	0.000037215403
A196	ALIANO	Basilicata	Matera	0.000040291779	0.000013811726	0.000018483652	0.000011975596	0.000013943154	0.0000096880137	0.000014842428	0.000000000000	0.000021746765
A601	BERNALDA	Basilicata	Matera	0.000233789641	0.000210571038	0.000187584937	0.000236851198	0.000000000000	0.000318824838	0.000185457000	0.000000000000	0.000214830964
B391	CALCIANO	Basilicata	Matera	0.000025642865	0.000011415303	0.000015595729	0.000013243876	0.000000000000	0.000040357524	0.000092203333	0.000000000000	0.000018134816
C723	CIRIGLIANO	Basilicata	Matera	0.000017138837	0.000004927074	0.000006250337	0.000006949441	0.000000000000	0.000015335713	0.000005352195	0.000000000000	0.000009170207
C888	COLBRARO	Basilicata	Matera	0.000037769796	0.000015354236	0.000021547141	0.000016884964	0.000000000000	0.000052136074	0.000017148100	0.000000000000	0.000025253376
D128	CRACO	Basilicata	Matera	0.000027920582	0.000013695253	0.000021291063	0.000011950740	0.000000000000	0.000038468782	0.000090235188	0.000000000000	0.00018947351
D547	FERRANDINA	Basilicata	Matera	0.000171879896	0.000086037565	0.000094246865	0.000123502116	0.000095649663	0.000210890447	0.0000119126766	0.000000000000	0.000131963935
D909	GARAGUSO	Basilicata	Matera	0.000029928003	0.000013223648	0.000026594679	0.00010461625	0.000000000000	0.000032931965	0.000014298478	0.000000000000	0.00011963061634
E093	GORGOLIONE	Basilicata	Matera	0.000031277856	0.000011808238	0.000021875636	0.000015820515	0.000011083800	0.000038759032	0.000012832348	0.000000000000	0.000021144630
E147	GRASSANO	Basilicata	Matera	0.0000988437736	0.000062985245	0.0000628898471	0.000064113631	0.000000000000	0.000102372876	0.000063293979	0.000000000000	0.000071251661
E213	GROTTOLE	Basilicata	Matera	0.000057759362	0.000027026030	0.000038388678	0.000031776124	0.000000000000	0.000074450812	0.000025175181	0.000000000000	0.000040221007
E326	IRSINA	Basilicata	Matera	0.000124010418	0.000075811387	0.000075489186	0.000081163691	0.000000000000	0.000165992883	0.000067552205	0.000000000000	0.000092527405
F052	MATERA	Basilicata	Matera	0.001055382429	0.00088743302	0.000788043897	0.001160834695	0.0001771571933	0.0011315352672	0.00107355023	0.0001320912441	0.000104838126
F201	MIGLIONICO	Basilicata	Matera	0.000058279497	0.000023166792	0.000013068503	0.000059252076	0.000000000000	0.000076898279	0.000027096480	0.000000000000	0.000043427720
F399	MONTALBANO JONICO	Basilicata	Matera	0.000038535861	0.000088530603	0.0000130482327	0.000104924195	0.000000000000	0.000130482327	0.000009807726	0.000000000000	0.000110434903
F637	MONTESCAGLIOSO	Basilicata	Matera	0.0000185173048	0.000078598134	0.0000700808505	0.00009093115405	0.000070127679	0.0000200228631	0.000136067164	0.000000000000	0.000127561404
A042	NOVA SIRI	Basilicata	Matera	0.000128900873	0.000091167157	0.000108604705	0.000132403912	0.0000697068318	0.0000360706318	0.000077447951	0.000000000000	0.000115668987
G927	OLIVETO LUCANO	Basilicata	Matera	0.000020718411	0.000007707351	0.000015835669	0.000066666613	0.000000000000	0.000020196675	0.00008188105	0.000000000000	0.000012341027
G712	PISTICCI	Basilicata	Matera	0.000320611940	0.000295708163	0.000246466771	0.000314951223	0.000184393006	0.000329242905	0.0000408303336	0.000000000000	0.000297468657
G786	POLICORO	Basilicata	Matera	0.000279874664	0.0000261860219	0.0000245137529	0.000342857997	0.000144177440	0.000329242905	0.000281423075	0.000198479105	0.000286283832
G806	POMARICO	Basilicata	Matera	0.000091788121	0.000043414940	0.000041326363	0.000044962968	0.000038914372	0.000101413474	0.000046316393	0.000000000000	0.00005818143
H91	ROTONDELLA	Basilicata	Matera	0.000060639691	0.000037689802	0.000041008473	0.0000340454710	0.000029808979	0.000088265233	0.000032124609	0.000000000000	0.000046295905
H887	SALANDRA	Basilicata	Matera	0.000062828683	0.000027381755	0.0000035041339	0.0000384772777	0.000029292617	0.000078306485	0.000032450800	0.000000000000	0.000044865424




Codice catastale	Denominazione	Regione	Provincia	AMMINISTRAZIONE	POLIZIA LOCALE	ISTRUZIONE PUBBLICA	RIFIUTI	TPIL	TERRITORIO E VIABILITA	SOCIALE	ASILI NIDO	COMPLESSIVO
H888	SAN GIORGIO LUCANO	Basilicata	Matera	0.000034556331	0.000012815082	0.000027001819	0.000019664858	0.000012365023	0.000013720112	0.000018404523	0.000000000000	0.000024503079
0229	SAN MAURO FORTE	Basilicata	Matera	0.0000042865232	0.000019675800	0.0000224230790	0.000017612870	0.000000000000	0.000062379479	0.000023772549	0.000000000000	0.000030071254
M256	SCANZANO JONICO	Basilicata	Matera	0.0000128678842	0.0000398518270	0.0000223202438	0.0000161854294	0.000000000000	0.0000153121609	0.000084450720	0.000000000000	0.0000121975042
1954	STIGLIANO	Basilicata	Matera	0.0000119594459	0.0000045940141	0.0000051357609	0.000061934725	0.000000000000	0.000168549084	0.0000622242	0.000000000000	0.0000817470703
L418	TRICARICO	Basilicata	Matera	0.0000541206653	0.0000541206653	0.0000688401409	0.000074795681	0.000000000000	0.000166223095	0.000064651590	0.000065715305	0.0000909498084
L477	TURSI	Basilicata	Matera	0.0000110372359	0.000057280840	0.000065405104	0.00002981618	0.000038524887	0.000137891544	0.000069647985	0.000000000000	0.000082886718
D513	VALSINI	Basilicata	Matera	0.0000336654702	0.00001715450	0.000023234729	0.000021513872	0.000000000000	0.000039706875	0.00001263050	0.000000000000	0.0000248468680
A013	ABRIOLA	Basilicata	Potenza	0.000054777961	0.000018169878	0.000035538391	0.000020520163	0.000000000000	0.000079898191	0.000020462806	0.000000000000	0.000035897466
A020	ACERENZA	Basilicata	Potenza	0.000059406329	0.000026571212	0.000035251545	0.000032382955	0.000000000000	0.000088162594	0.000030317725	0.000000000000	0.00003032816033
A131	ALBANO DI LUCANIA	Basilicata	Potenza	0.000036787828	0.000017539437	0.000039435503	0.000020294437	0.000000000000	0.000052669941	0.000013528191	0.000000000000	0.000026837863
A321	ANZI	Basilicata	Potenza	0.000052759756	0.000019849158	0.000071237576	0.000020560545	0.000000000000	0.000069079008	0.000022248851	0.000000000000	0.000039897079
A415	ARMENTO	Basilicata	Potenza	0.000029789104	0.000010127218	0.000015244074	0.000009735382	0.000000000000	0.000033383135	0.000007974074	0.000000000000	0.000018902741
A482	ATELLA	Basilicata	Potenza	0.000088739700	0.000040869084	0.000005062245	0.000073875247	0.000000000000	0.000029913019	0.000038020512	0.000000000000	0.000065861519
A519	AVIGLIANO	Basilicata	Potenza	0.000240784859	0.0000137518242	0.000209713428	0.000157984812	0.000000000000	0.000144767976	0.000243952249	0.0000167281388	0.0000102803652
A604	BALVANO	Basilicata	Potenza	0.000049534856	0.000022370691	0.000035752578	0.000020821651	0.000000000000	0.000040409860	0.000065103862	0.000000000000	0.000023821878
A612	BANZI	Basilicata	Potenza	0.000039018788	0.000016488251	0.000028641673	0.000021579046	0.000000000000	0.000051924662	0.000018449348	0.000000000000	0.000027586547
A666	BARILE	Basilicata	Potenza	0.000060814344	0.000028891070	0.000041917703	0.000037087824	0.000000000000	0.000067193971	0.000031195166	0.000000000000	0.0000425688172
A743	BELLA	Basilicata	Potenza	0.000116866218	0.000056261225	0.0000168680893	0.000061827138	0.000000000000	0.000047209815	0.000065103862	0.000000000000	0.0000404904967
B173	BRIENZA	Basilicata	Potenza	0.000095507277	0.00004894610	0.000082387462	0.000047926263	0.000000000000	0.0000407209815	0.00004986905	0.000000000000	0.00006949624
B440	BRINDISI MONTAGNA	Basilicata	Potenza	0.000029841023	0.000014770784	0.000024937111	0.000014870215	0.000000000000	0.000042813250	0.00009503446	0.000000000000	0.000021181761
B443	CALVERA	Basilicata	Potenza	0.000061027913	0.000025887972	0.0000390795857	0.000029845720	0.000000000000	0.000080709776	0.000024970777	0.000000000000	0.000042106807
B549	CAMPOMAGGIORE	Basilicata	Potenza	0.000022444730	0.000010618883	0.000020949475	0.000013072711	0.000000000000	0.000024389756	0.00001138550	0.000000000000	0.000018075554
B580	CANCELLARA	Basilicata	Potenza	0.000036943335	0.000016717504	0.00002763231	0.000013987116	0.000000000000	0.000013911495	0.000015298008	0.000000000000	0.000023658127
B743	CARBONE	Basilicata	Potenza	0.000026513534	0.000010361819	0.000011908927	0.000009754692	0.000000000000	0.000031903434	0.000011029457	0.000000000000	0.000015963285
C120	CASTELGRANDE	Basilicata	Potenza	0.000034506880	0.000010811289	0.00002253246	0.000012021557	0.000000000000	0.000044240560	0.000013309115	0.000000000000	0.000021626890
C199	CASTELLUCCIO INFERIORE	Basilicata	Potenza	0.000046832352	0.000025692707	0.000050502298	0.000030959288	0.000000000000	0.000018620314	0.000028282895	0.000039034188	0.000030987894
C201	CASTELLUCCIO SUPERIORE	Basilicata	Potenza	0.000027311613	0.000009748241	0.000014893541	0.000013091548	0.000000000000	0.000029022819	0.000010716984	0.000000000000	0.000017064755
C209	CASTELMEZZANO	Basilicata	Potenza	0.000027918177	0.000012043950	0.000019188833	0.000012485678	0.000000000000	0.000035240439	0.000010794188	0.000000000000	0.000018452588
C271	CASTELSARACENO	Basilicata	Potenza	0.000044452435	0.000018591488	0.000031150854	0.000018533517	0.000000000000	0.000057157742	0.000019463802	0.000000000000	0.000029537990
C345	CASTRONUOVO DI SANT'ANDREA	Basilicata	Potenza	0.000032780021	0.000014094614	0.000023428972	0.000012941906	0.000000000000	0.000042776016	0.000015777397	0.000000000000	0.000021970448
C539	CERSOSIMO	Basilicata	Potenza	0.000027948141	0.000009079139	0.000018970721	0.000009794739	0.000000000000	0.000023212416	0.0000039344840	0.000000000000	0.000014503087
CR19	CHIAROMONTE	Basilicata	Potenza	0.000048509693	0.000023790944	0.000045078378	0.000024303423	0.000000000000	0.000025306415	0.000025258610	0.000000000000	0.000037454566
D010	CORLETO PERTICARA	Basilicata	Potenza	0.00006909886	0.000029602238	0.0000446345022	0.000043253972	0.000000000000	0.000082162170	0.000033488772	0.000000000000	0.000048709860
D414	EPISCOPIA	Basilicata	Potenza	0.000033591076	0.000014658691	0.0000394034267	0.000015090540	0.000000000000	0.00003042912	0.000017940998	0.000000000000	0.000023670111
D497	FARDELLA	Basilicata	Potenza	0.000021471176	0.000006845290	0.000010750611	0.000008833075	0.000000000000	0.000000000000	0.00007980181	0.000000000000	0.00002262290
D593	FILIANO	Basilicata	Potenza	0.000065851375	0.000035603657	0.000075797989	0.000044086343	0.000000000000	0.000081029730	0.000038222062	0.000000000000	0.00005327588
D696	FORENZA	Basilicata	Potenza	0.000095952958	0.000026188798	0.000050717621	0.000026043161	0.000000000000	0.000076272171	0.000029423524	0.000000000000	0.000041589589
D766	FRANCAVILLA IN SINNI	Basilicata	Potenza	0.000079711952	0.000034768716	0.00006592310	0.00006592310	0.000000000000	0.000041132037	0.000048284413	0.000000000000	0.0000679293903
D876	GALLICCHIO	Basilicata	Potenza	0.000024599087	0.000011475651	0.000013819826	0.000013759689	0.000000000000	0.000031707659	0.000011572485	0.000000000000	0.000018984983
E033	GINESTRA	Basilicata	Potenza	0.00002030323235	0.000049816380	0.0000106658981	0.000085016303	0.000000000000	0.0000156162123	0.000073177065	0.000000000000	0.000096959297
E221	GRUMENTO NOVA	Basilicata	Potenza	0.000025496056	0.000020675156	0.000014799075	0.00007378760	0.000000000000	0.000018957506	0.000009162061	0.000000000000	0.000012460560
E246	GUARDIA PERTICARA	Basilicata	Potenza	0.000023823702	0.000010617857	0.000025492739	0.00002703803	0.000000000000	0.000063784842	0.000020324075	0.000000000000	0.0000303464520
E409	LAGONEGRO	Basilicata	Potenza	0.000115617987	0.00008647320	0.0001030492417	0.000092444003	0.000000000000	0.000175857605	0.000061138856	0.000000000000	0.000016892334
E474	LATRONICO	Basilicata	Potenza	0.000097513233	0.000041923044	0.0000876761215	0.000071693470	0.000000000000	0.000135998604	0.000061090152	0.000000000000	0.0000826263610



Codice catastale	Denominazione	Regione	Provincia	AMMINISTRAZIONE	POLIZIA LOCALE	ISTRUZIONE PUBBLICA	RIFIUTI	TPA	TERRITORIO E VIABILITA'	SOCIALE	ASILI NIDO	COMPLESSIVO
E482	LAURENZANA	Basilicata	Potenza	0.000058948719	0.000019342027	0.0000205120205	0.000025120205	0.000000000000	0.00002722646	0.00002722646	0.000000000000	0.0000361153116
E483	LARIA	Basilicata	Potenza	0.0000237200448	0.000135033665	0.0000395958069	0.000191778319	0.000141364183	0.000276707740	0.000183642756	0.0001256115523	0.000230236832
E493	LAVELLO	Basilicata	Potenza	0.0000233091650	0.000115472422	0.0000231348763	0.000031745175	0.000136412103	0.000249876055	0.000195406841	0.000258963299	0.000240888781
E919	MARATEA	Basilicata	Potenza	0.0000122308366	0.000133262775	0.000074939498	0.000122637344	0.0000665312155	0.000182718638	0.000056468193	0.00006902671	0.000112717291
E976	MARSICO NUOVO	Basilicata	Potenza	0.000104586851	0.000050536807	0.000076881460	0.000050333672	0.0000545721155	0.000118775000	0.000056962401	0.000000000000	0.000073130949
E977	MARSICOVETERE	Basilicata	Potenza	0.00011208238	0.000058238962	0.000095956063	0.000062168816	0.000062794650	0.000156096685	0.000062317199	0.000074567093	0.0000903958458
F006	MASCHITO	Basilicata	Potenza	0.000040860690	0.000013642634	0.000042177091	0.000023966377	0.000000000000	0.000047328225	0.000019702523	0.000000000000	0.000030051211
F104	MELFI	Basilicata	Potenza	0.0000397550155	0.000224308146	0.000270518142	0.00036404731	0.000218989537	0.000370405661	0.000227862108	0.000224934048	0.000312518993
F249	MISSANELLO	Basilicata	Potenza	0.000019618687	0.000006826177	0.000006119075	0.000007913119	0.000000000000	0.000048156889	0.000004815689	0.000000000000	0.000011253410
F265	MOLITERNO	Basilicata	Potenza	0.000102136161	0.000046685260	0.0000690938976	0.000051657018	0.000072386863	0.000119719232	0.000051426287	0.000000000000	0.000070457849
F568	MONTEMILONE	Basilicata	Potenza	0.000049270232	0.000017855120	0.000027401605	0.000024071275	0.000000000000	0.000059699004	0.000019262046	0.000000000000	0.000031644553
F573	MONTENUMRO	Basilicata	Potenza	0.000039774404	0.000013956622	0.000028246857	0.000017935356	0.000000000000	0.000046063755	0.00001791702	0.000000000000	0.000025986673
F817	MURO LUCANO	Basilicata	Potenza	0.000140834208	0.000064020215	0.000089868338	0.000056051145	0.000076950602	0.000150359587	0.000070568870	0.000000000000	0.000091272099
F866	NEMOLI	Basilicata	Potenza	0.000033068940	0.000014872861	0.000025820404	0.000021583321	0.000011945096	0.000044395918	0.000015234260	0.000000000000	0.000025036448
F917	NOEPOLI	Basilicata	Potenza	0.000030377630	0.000016794615	0.00001695611	0.000011695611	0.000000000000	0.000035789016	0.000012019696	0.000000000000	0.000018576961
G081	OPPIDO LUCANO	Basilicata	Potenza	0.000075484655	0.000033869408	0.000088737441	0.000048764423	0.000000000000	0.000087903681	0.000040222881	0.000000000000	0.000058819168
G361	PALAZZO SAN GERVASIO	Basilicata	Potenza	0.000093522149	0.000042845447	0.000065188064	0.000060650685	0.000000000000	0.000109386577	0.000040832999	0.000000000000	0.000056287047
M269	PATERNO	Basilicata	Potenza	0.0000765316730	0.000026884266	0.000063333426	0.000033333426	0.000000000000	0.000083868750	0.000040493799	0.000000000000	0.000056287047
G496	PESCOPAGANO	Basilicata	Potenza	0.0000586672247	0.000019661924	0.000031858284	0.000023898837	0.000000000000	0.000073869377	0.000022168496	0.000000000000	0.000036149895
G590	PICERNO	Basilicata	Potenza	0.000133990985	0.000060322132	0.000098156603	0.000071549942	0.000073469048	0.000147502514	0.000071905987	0.000000000000	0.000094413684
G616	PIETRAGALLA	Basilicata	Potenza	0.000065704715	0.000034356639	0.000078069214	0.000058094056	0.000000000000	0.00014665182	0.000046574094	0.000000000000	0.000094413684
G623	PIETRAPPETOSA	Basilicata	Potenza	0.000034735463	0.000016988535	0.000021581095	0.000013125126	0.000000000000	0.000051157968	0.000013599182	0.000000000000	0.000023210656
G633	PIGNOLA	Basilicata	Potenza	0.000135453632	0.000079897155	0.000076986526	0.000076986526	0.000076539732	0.000152430950	0.000060267099	0.000079838739	0.000102398542
G942	POTENZA	Basilicata	Potenza	0.001325138143	0.01040271148	0.001315833951	0.001128891954	0.004494586556	0.001630774230	0.001214771170	0.001008388560	0.0011563163266
H186	RAPONA	Basilicata	Potenza	0.0000884689768	0.000043422712	0.000068909479	0.000057600988	0.000047158922	0.000087224184	0.000056151806	0.000000000000	0.0000664401396
H187	RAPONE	Basilicata	Potenza	0.000031990238	0.000010895793	0.000024913231	0.000012710571	0.000000000000	0.000036904434	0.000015031238	0.000000000000	0.000020814403
H307	RIONERO IN VULTURE	Basilicata	Potenza	0.000263510141	0.000147039195	0.000174328130	0.000237758620	0.000164792595	0.000280666971	0.000188358947	0.000245705246	0.00025327727
H312	RIPACANDIDA	Basilicata	Potenza	0.000046048863	0.0000150433043	0.000037314420	0.000027204076	0.000000000000	0.000044286397	0.000021018918	0.000000000000	0.000031053429
H348	RIVELLO	Basilicata	Potenza	0.000061623260	0.000032456751	0.000065535455	0.000038515376	0.000025206529	0.000075158037	0.000032639427	0.000050675366	0.000050749399
H428	ROCCANOVA	Basilicata	Potenza	0.000041775376	0.000018897839	0.000028578799	0.000024228265	0.000000000000	0.000059291195	0.000023075161	0.000000000000	0.000031002763
H590	ROTONDA	Basilicata	Potenza	0.000070973586	0.000030191420	0.000030191420	0.000039706539	0.000043299855	0.000081668956	0.000037173373	0.000091086864	0.000054025590
H641	RUOTI	Basilicata	Potenza	0.000081712110	0.000027823875	0.000068003476	0.000028324600	0.000033073160	0.000094522500	0.000036244132	0.000000000000	0.000054025590
H646	RUVO DEL MONTE	Basilicata	Potenza	0.000035340018	0.000012309346	0.000018280687	0.000015468677	0.000000000000	0.000030060544	0.000014946783	0.000000000000	0.000020439505
H795	SAN CHIRICO NUOVO	Basilicata	Potenza	0.000033377239	0.000015842308	0.000020247386	0.000020536374	0.000000000000	0.000038762830	0.000019809459	0.000000000000	0.000023667805
H796	SAN CHIRICO RAFFAELLO	Basilicata	Potenza	0.0000339458066	0.000011382801	0.000026573662	0.000014846453	0.000000000000	0.000048024177	0.000016559882	0.000000000000	0.000024988112
H808	SAN COSTANTINO ALBANESE	Basilicata	Potenza	0.000026484813	0.000010111988	0.000013903202	0.000010892420	0.000000000000	0.000033859590	0.000013006833	0.000000000000	0.00001677036
H831	SAN FELE	Basilicata	Potenza	0.000066679749	0.000029372614	0.000059707252	0.000039386672	0.000045324419	0.00004455646	0.000044077660	0.000000000000	0.000059017090
H894	SAN MARTINO D'AGRI	Basilicata	Potenza	0.0000306222443	0.000010680308	0.000021085065	0.000099978266	0.000000000000	0.000034739613	0.000010972226	0.000000000000	0.000019487010
B906	SAN PAOLO ALBANESE	Basilicata	Potenza	0.000016430449	0.000004040740	0.000002000151	0.000003952888	0.000000000000	0.000023232364	0.000005243902	0.000000000000	0.0000068733445
I157	SAN SEVERINO LUCANO	Basilicata	Potenza	0.000044100844	0.000017666078	0.000034625432	0.000021802839	0.000023838227	0.0000505926288	0.000023753172	0.000000000000	0.000030205015
I288	SANT'ANGELO LE FRATTE	Basilicata	Potenza	0.0000365657078	0.000015780850	0.000038440656	0.000015784350	0.000000000000	0.000038439517	0.000017417812	0.000000000000	0.000025213216
I305	SANT'ARCANDELO	Basilicata	Potenza	0.0000128409439	0.000006268670	0.000022325059	0.0000078960459	0.000070223816	0.000138517283	0.0000089258448	0.000063634695	0.000059920618
H426	SARCONI	Basilicata	Potenza	0.000016430449	0.000004040740	0.000002000151	0.000003952888	0.000000000000	0.0000441441943	0.000015434625	0.000000000000	0.000020430070
H57	SASSO DI CASTALDA	Basilicata	Potenza	0.000030565506	0.000009035632	0.000019128423	0.000009868782	0.000000000000	0.000033861057	0.000011612729	0.000000000000	0.00007879457
G614	SATRIANO DI LUCANIA	Basilicata	Potenza	0.000056555484	0.000024937871	0.000047806297	0.000026273444	0.000000000000	0.000060628563	0.000025518111	0.000000000000	0.000037924315
H730	SAVOIA DI LUCANIA	Basilicata	Potenza	0.000034011526	0.000013903175	0.000027898601	0.000014044042	0.000000000000	0.000038156301	0.000013850924	0.000000000000	0.000022190080
I610	SENISE	Basilicata	Potenza	0.000128283999	0.000079960455	0.000102165544	0.000062905107	0.000079588096	0.000155080198	0.000092137112	0.000008223928	0.000106857934




Codice catastale	Denominazione	Regione	Provincia	AMMINISTRAZIONE	POLIZIA LOCALE	ISTRUZIONE PUBBLICA	RIFIUTI	TPIL	TERRITORIO E VIABILITA'	SOCIALE	ASILI NIDO	COMPLESSIVO
I917	SPINOSO	Basilicata	Potenza	0.000042468487	0.000017601482	0.000037030381	0.000079696177	0.000000000000	0.000043113028	0.000019320575	0.000000000000	0.000028216223
L082	TEANA	Basilicata	Potenza	0.000019915479	0.000008289710	0.000014822796	0.000007900317	0.000000000000	0.000022656546	0.000007796696	0.000000000000	0.000017252982
L126	TERRANOVA DI POLLINO	Basilicata	Potenza	0.000044543263	0.000015547407	0.000022782743	0.000013847648	0.000015913405	0.000061571573	0.000018447224	0.000000000000	0.000027966731
L181	TITO	Basilicata	Potenza	0.000150284830	0.000065982933	0.000143468509	0.000088422221	0.000054144673	0.0000186747827	0.000065791204	0.000000000000	0.000112645131
L197	TOLVE	Basilicata	Potenza	0.000076832704	0.000036285654	0.000040814616	0.0000375444548	0.000000000000	0.000089713226	0.000042607442	0.000000000000	0.000050928067
L326	TRACCHINA	Basilicata	Potenza	0.000069880027	0.000036362860	0.0000490285217	0.000045755217	0.000000000000	0.000077926832	0.000039317814	0.000000000000	0.000060697936
L367	TRAMONTANA	Basilicata	Potenza	0.000051657484	0.000022234238	0.000051007121	0.000044302539	0.000000000000	0.000071054433	0.000025897437	0.000000000000	0.000043104928
L439	TRIVIGNO	Basilicata	Potenza	0.000023037779	0.000011327449	0.000011381728	0.000008382872	0.000000000000	0.000035206533	0.00008773457	0.000000000000	0.000015061597
L532	VAGLIO BASILICATA	Basilicata	Potenza	0.000047166301	0.000023740040	0.000036194977	0.000027338526	0.000027896008	0.000027896008	0.000020920440	0.000000000000	0.000039299229
L738	VENOSA	Basilicata	Potenza	0.00017446017	0.000107276173	0.000169415246	0.000195831236	0.000133281305	0.0000461083226	0.000194204195	0.000172245014	0.000194247477
L859	VIETRI DI POTENZA	Basilicata	Potenza	0.000089154536	0.000031188214	0.000067956008	0.000031743800	0.000028345318	0.000076929884	0.000034695462	0.000000000000	0.000047928095
L873	VIGGIANELLO	Basilicata	Potenza	0.000029407019	0.000029407019	0.000064037003	0.000034557093	0.000041790466	0.000102776681	0.000041761409	0.000000000000	0.000055574806
L874	VIGGIANO	Basilicata	Potenza	0.000082133942	0.000040166245	0.000057153138	0.000050166752	0.00003783952	0.000129298715	0.000029448577	0.000080781619	0.000066575169
A155	ALBI	Calabria	Catanzaro	0.000027356719	0.000009919091	0.000020730017	0.000012177379	0.000000000000	0.000032599690	0.000008290098	0.000000000000	0.000017615130
A255	AMARONI	Calabria	Catanzaro	0.000044362813	0.000021340013	0.000024032442	0.000016981281	0.000000000000	0.000036009785	0.000018328303	0.000000000000	0.000025319235
A257	AMATO	Calabria	Catanzaro	0.000025241967	0.000008626609	0.000015588155	0.000009286348	0.000000000000	0.000027472656	0.00006459511	0.000000000000	0.000014713334
A272	ANDALI	Calabria	Catanzaro	0.0000241101726	0.000008893239	0.000021969423	0.000009489903	0.000000000000	0.000022706840	0.000009108927	0.000000000000	0.000014905544
A542	BADOLATO	Calabria	Catanzaro	0.000069401176	0.000047643432	0.00003162471	0.000054923191	0.000000000000	0.000078165343	0.000031777353	0.000000000000	0.0000054509727
A736	BELCASTRO	Calabria	Catanzaro	0.000039192783	0.000019805913	0.000028062675	0.000022396607	0.000000000000	0.000054635224	0.000011941114	0.000000000000	0.000027760874
B002	BORGIA	Calabria	Catanzaro	0.000147953452	0.00010978782	0.000124158448	0.000121242653	0.000000000000	0.000145280982	0.0000179815491	0.000000000000	0.000114533091
B085	BOTRICELLO	Calabria	Catanzaro	0.000085523085	0.000070915612	0.000062924920	0.000085055510	0.000000000000	0.000096325110	0.0000505853899	0.000000000000	0.000075972471
B717	CARAFFA DI CATANZARO	Calabria	Catanzaro	0.000049781959	0.000019290518	0.000043457512	0.0000282335795	0.000000000000	0.000040781440	0.000017006349	0.000000000000	0.000023213802
B758	CARDINALE	Calabria	Catanzaro	0.000055191773	0.000025693055	0.000040850548	0.000028789542	0.000000000000	0.000052950871	0.000021058238	0.000000000000	0.000035807641
B790	CARLOPOLI	Calabria	Catanzaro	0.000041691128	0.000015076947	0.000034231210	0.000014842693	0.000000000000	0.000037130143	0.000015704603	0.000000000000	0.000024989883
C352	CATANZARO	Calabria	Catanzaro	0.00145728832	0.001516264849	0.001558279839	0.001452533189	0.002838632569	0.001867494951	0.001424368621	0.000038942897	0.001502264069
C463	CENADI	Calabria	Catanzaro	0.000019727777	0.000004115343	0.000003466635	0.000007526929	0.000000000000	0.000020329089	0.000005143274	0.000000000000	0.000010079011
C472	CENTRACHE	Calabria	Catanzaro	0.000016962538	0.000003946047	0.000020637210	0.000006271699	0.000000000000	0.000014444151	0.000004317769	0.000000000000	0.0000009093169
C542	CERVA	Calabria	Catanzaro	0.000029224118	0.000012769720	0.000041127115	0.000041127115	0.000000000000	0.000033529439	0.000012357583	0.000000000000	0.000022754902
C616	CHIARAVALLE CENTRALE	Calabria	Catanzaro	0.000118166620	0.000052409559	0.000071685659	0.000054443091	0.000000000000	0.000118728563	0.000051728818	0.000066349525	0.00007877771
C674	CICALA	Calabria	Catanzaro	0.000023635220	0.000013255562	0.000026055261	0.000015937811	0.000000000000	0.000026517650	0.000007892112	0.000000000000	0.000017824693
C960	CONFLENTI	Calabria	Catanzaro	0.00003038345030	0.000014415735	0.000039488541	0.000018170358	0.000000000000	0.000047353226	0.000013981457	0.000000000000	0.000028968532
D049	CORRALE	Calabria	Catanzaro	0.000057263374	0.000024045982	0.000032630787	0.000036365189	0.000000000000	0.000052892228	0.000021252290	0.000000000000	0.000008789679
D181	CROPANI	Calabria	Catanzaro	0.000091676597	0.000059422179	0.0000998987863	0.000080180760	0.000000000000	0.00018300593	0.000031266563	0.000000000000	0.000070173749
D218	CURINGA	Calabria	Catanzaro	0.000139445903	0.000104833877	0.000111589562	0.000106854972	0.000000000000	0.000120184718	0.000054887899	0.000090409573	0.000105195910
D257	DAVOLI	Calabria	Catanzaro	0.000099784703	0.000067065175	0.000064220284	0.000103412676	0.000000000000	0.000122899626	0.000038591251	0.000000000000	0.000081201524
D261	DECOLLATURA	Calabria	Catanzaro	0.000078456315	0.000031656134	0.000063285661	0.000037683352	0.000000000000	0.000076013222	0.000025255355	0.000000000000	0.001502264069
D476	FALERNA	Calabria	Catanzaro	0.000098766374	0.000077630177	0.000063285661	0.000051935102	0.000000000000	0.000121377215	0.000035299915	0.000000000000	0.000068032924
D544	FEROLETO ANTICO	Calabria	Catanzaro	0.000050278052	0.000024624098	0.000041873378	0.000026759352	0.000000000000	0.000051407568	0.000018020295	0.000000000000	0.000033372532
D744	FOSSATO SERRALTA	Calabria	Catanzaro	0.0000717557023	0.000007149762	0.000016935099	0.000008565000	0.000000000000	0.000022640908	0.000022640908	0.000000000000	0.000012300537
D832	GAGLIATO	Calabria	Catanzaro	0.000016200021	0.000005243001	0.000010549045	0.0000095664282	0.000000000000	0.000013568716	0.000005049334	0.000000000000	0.000010585285
D852	GASPERINA	Calabria	Catanzaro	0.000046676034	0.000023397146	0.000043979102	0.000031672789	0.000000000000	0.000047256027	0.000021868001	0.000000000000	0.0000304345638
E031	GIMIGLIANO	Calabria	Catanzaro	0.000063433336	0.000034727739	0.000053536008	0.000048092008	0.000000000000	0.000076999478	0.000033531627	0.000000000000	0.000049444657
E060	GIRIFALCO	Calabria	Catanzaro	0.000125222077	0.000056326454	0.000077477844	0.000079657222	0.000000000000	0.000114325754	0.000061255597	0.000000000000	0.000068381779
E068	GIZZERIA	Calabria	Catanzaro	0.000108041277	0.000075494544	0.000075494544	0.000085486895	0.000000000000	0.000121659118	0.000036403131	0.000000000000	0.000079162423
E239	GUARDAVALLE	Calabria	Catanzaro	0.000095040596	0.000063508619	0.000074989462	0.000059828227	0.000000000000	0.00011142800	0.000041132777	0.000000000000	0.000069349417
E328	ISCA SULLO IONIO	Calabria	Catanzaro	0.00003972694	0.000022558914	0.000036125784	0.000027228419	0.000000000000	0.000044764504	0.000015175768	0.000000000000	0.000028343864






Codice catastale	Denominazione	Regione	Provincia	AMMINISTRAZIONE	POLIZIA LOCALE	ISTRUZIONE PUBBLICA	RIFIUTI	TPIL	TERRITORIO E VIABILITA	SOCIALE	ASILI NIDO	COMPLESSIVO
E274	JACURSO	Calabria	Catanzaro	0.000024510576	0.000008540749	0.000014679377	0.000006466797	0.000000000000	0.000019821008	0.000005727417	0.000000000000	0.000012613399
M208	LAMEZIA TERME	Calabria	Catanzaro	0.000129365027	0.000114039409	0.000187943535	0.0001377238053	0.0000689339551	0.00013424540338	0.0001051306477	0.0000678547379	0.000121639388
EB06	MAGISANO	Calabria	Catanzaro	0.000003357890	0.000015157636	0.000010759008	0.000011165125	0.000000000000	0.000033098316	0.000010253471	0.000000000000	0.0000292989693
EB34	MAIDA	Calabria	Catanzaro	0.000108124928	0.000058867002	0.000105546259	0.000074970604	0.000031859137	0.000102374684	0.000032695864	0.000000000000	0.000076200842
EB23	MARCEDUSA	Calabria	Catanzaro	0.000016524254	0.000007525443	0.000010882980	0.000005864943	0.000000000000	0.000016835722	0.000004638387	0.000000000000	0.000009756527
EB25	MARCELLINARA	Calabria	Catanzaro	0.000002098035	0.000002098035	0.000002098035	0.000002098035	0.000000000000	0.000015377140	0.000016838804	0.000000000000	0.000029065285
EB20	MARTIRANO	Calabria	Catanzaro	0.000028770233	0.000010338646	0.000024370752	0.000011338667	0.000007553203	0.000012439850	0.000009210693	0.000000000000	0.000017503333
EB91	MARTIRANO LOMBARDO	Calabria	Catanzaro	0.000034384249	0.000011757088	0.000029042605	0.000012648388	0.000011192702	0.000030543196	0.00001772324	0.000000000000	0.000020938147
F200	MIGLIERINA	Calabria	Catanzaro	0.000024094202	0.000018529235	0.000010840111	0.000018529235	0.000000000000	0.000021908169	0.000006015204	0.000000000000	0.000014589739
F432	MONTAURO	Calabria	Catanzaro	0.000040545394	0.000021472032	0.000018212161	0.0000404642022	0.000000000000	0.0000383792	0.000011708014	0.000000000000	0.000020652583
F586	MONTEPAONE	Calabria	Catanzaro	0.000097963874	0.000006484624	0.000007178305	0.0000106145707	0.000000000000	0.000110658168	0.000032689790	0.000000000000	0.000079904931
F780	MOTTA SANTA LUCIA	Calabria	Catanzaro	0.000026250139	0.000009163210	0.00002219473	0.000008503977	0.000000000000	0.000028897252	0.000007561112	0.000000000000	0.000016016151
F910	NOGERA TERNESE	Calabria	Catanzaro	0.000113167808	0.000075843013	0.000022398010	0.000068872835	0.000000000000	0.000117428632	0.000036156685	0.000000000000	0.000078233163
G034	OLIVADI	Calabria	Catanzaro	0.000019841071	0.00000606782	0.00001432767	0.000006846028	0.000000000000	0.000016031281	0.000005616466	0.000000000000	0.000011056464
G272	PALERMITI	Calabria	Catanzaro	0.0000305032130	0.000014730658	0.000019062810	0.000015784527	0.000000000000	0.000029090087	0.000014091273	0.000000000000	0.000020484339
G439	PENTONE	Calabria	Catanzaro	0.000040315872	0.000021412070	0.000039568098	0.000026795882	0.000000000000	0.000045616336	0.000022398684	0.000000000000	0.000030914817
G517	PETRIZZI	Calabria	Catanzaro	0.000003346567	0.000013630077	0.000018922235	0.000014618840	0.000000000000	0.000031013160	0.00001126332	0.000000000000	0.000019660796
B546	PIANOPOLI	Calabria	Catanzaro	0.00005724623	0.000030262134	0.000040824668	0.000028110793	0.000000000000	0.000062725170	0.000015758735	0.000000000000	0.000036887076
G734	PLATANIA	Calabria	Catanzaro	0.000052767029	0.000023868642	0.000039881431	0.000030161057	0.000000000000	0.000048757158	0.000019831464	0.000000000000	0.000034663760
H846	SAN FLORE	Calabria	Catanzaro	0.000020301394	0.000019668133	0.000017567357	0.000009172490	0.000000000000	0.000019177139	0.00005027659	0.000000000000	0.000013274844
H976	SAN MANGO D'ACQUINO	Calabria	Catanzaro	0.000037786837	0.000015854919	0.000030130842	0.000025887787	0.000000000000	0.000029141419	0.000012765143	0.000000000000	0.000025329460
I093	SAN PIETRO A MAIDA	Calabria	Catanzaro	0.00000786889	0.000041825707	0.000044655156	0.000051120594	0.000000000000	0.000082648600	0.000032313995	0.000055664393	0.000057403300
I095	SAN PIETRO APOSTOLO	Calabria	Catanzaro	0.000040144515	0.000014235156	0.000028168053	0.000017116562	0.000000000000	0.000036347366	0.000014115650	0.000000000000	0.000024039195
I164	SAN SOSTENE	Calabria	Catanzaro	0.000037144219	0.000019783435	0.000027438322	0.000027641078	0.000000000000	0.000040804388	0.000012057511	0.000000000000	0.000028662960
I393	SAN VITO SULLO IONIO	Calabria	Catanzaro	0.000046181495	0.000015581072	0.000036165515	0.000025662070	0.000000000000	0.000039178178	0.000015964346	0.000000000000	0.000029193311
I266	SANT'ANDREA APOSTOLO DELLO IONIO	Calabria	Catanzaro	0.00005832945	0.000033540755	0.000032344174	0.000043083049	0.000000000000	0.000046139648	0.000019551497	0.000000000000	0.000038146309
I463	SATRIANO	Calabria	Catanzaro	0.00005325316	0.000033880558	0.000042166750	0.000035938010	0.000000000000	0.000060505879	0.000017499140	0.000000000000	0.000039401897
I589	SELLIA	Calabria	Catanzaro	0.000017659820	0.00004279013	0.000005469135	0.000005195361	0.000000000000	0.000019158680	0.000005268370	0.000000000000	0.000009224243
I655	SERRASTRETTA	Calabria	Catanzaro	0.000128834329	0.000098893001	0.000097903635	0.000143357818	0.000000000000	0.000142487136	0.00005232933	0.000000000000	0.000052853653
I671	SERSALE	Calabria	Catanzaro	0.000085540492	0.000030751631	0.000063307316	0.000051790447	0.000000000000	0.00016139701	0.000034272154	0.000012451259	0.000065276286
I704	SETTINGIANO	Calabria	Catanzaro	0.0000061577695	0.000028919214	0.000059349438	0.000049776510	0.000000000000	0.000058879408	0.000015449072	0.000000000000	0.000044974274
I745	SIMERI ORICHI	Calabria	Catanzaro	0.000088810041	0.000073794087	0.0000680842099	0.000089180798	0.000000000000	0.000126875490	0.000033854082	0.000000000000	0.000075574812
I844	SORBO SAN BASILE	Calabria	Catanzaro	0.000028562978	0.000010260686	0.000024812057	0.000012734341	0.000000000000	0.000037566294	0.000005899891	0.000000000000	0.000018931623
I872	SOVERATO	Calabria	Catanzaro	0.000204884824	0.000163247132	0.000144783044	0.000140489965	0.000000000000	0.000161842407	0.000098816060	0.0000083309015	0.000150263626
I874	SOVERIA MANNELLI	Calabria	Catanzaro	0.000068271472	0.000037487773	0.000089177730	0.000039549637	0.000000000000	0.000075863508	0.000022928862	0.000000000000	0.000049021576
I875	SOVERIA SIMERI	Calabria	Catanzaro	0.000035700995	0.000015670062	0.000029828192	0.000015024828	0.000000000000	0.000039221377	0.000015721032	0.000004524882	0.000025475471
I929	SQUILLACE	Calabria	Catanzaro	0.000090403846	0.000051632970	0.000054494146	0.000061695810	0.000026145383	0.000073883096	0.000026892139	0.000000000000	0.000057180656
I937	STALETTI	Calabria	Catanzaro	0.000058507362	0.000031747040	0.000040842071	0.000058448825	0.000000000000	0.0000051439957	0.000019360702	0.000000000000	0.000042942843
L070	TAVERNARA	Calabria	Catanzaro	0.000073846494	0.000031159250	0.000060519428	0.000035419428	0.000000000000	0.000089560823	0.000023365174	0.000000000000	0.000049847773
L177	TIRIOLO	Calabria	Catanzaro	0.000073361639	0.0000418228873	0.000070389194	0.000045372988	0.000000000000	0.000032328164	0.000035133870	0.000000000000	0.000055113650
L240	TORRE DI RUGGIERO	Calabria	Catanzaro	0.000032508949	0.000016798157	0.000023232350	0.000011020619	0.000000000000	0.000032328164	0.000010739630	0.000000000000	0.000019473749
L322	VALLEFORITA	Calabria	Catanzaro	0.000046679169	0.000020677448	0.000020733523	0.000022419671	0.000000000000	0.000039384074	0.000018891658	0.000000000000	0.000028716765
M140	ZAGARISE	Calabria	Catanzaro	0.000040608073	0.000017397004	0.000028700664	0.000019874159	0.000000000000	0.000043931375	0.000014728428	0.000000000000	0.000012843860
A033	ACQUAFORMOSA	Calabria	Cosenza	0.0000303252504	0.000014234697	0.000017770400	0.000015358622	0.000000000000	0.00003777659	0.000010138758	0.000000000000	0.000019047731



Codice catastale	Denominazione	Regione	Provincia	AMMINISTRAZIONE	POLIZIA LOCALE	ISTRUZIONE PUBBLICA	RIFIUTI	TPL	TERRITORIO E VIABILITA'	SOCIALE	ASILI NIDO	COMPLESSIVO
A041	ACQUAPPESA	Calabria	Cosenza	0.000050421935	0.000029527668	0.000027636374	0.000051448175	0.000000000000	0.000045144587	0.000016373025	0.000000000000	0.000037086046
A053	ACRI	Calabria	Cosenza	0.000365108788	0.000227783886	0.000327819893	0.000283655116	0.000254419060	0.0000606363528	0.000290639569	0.0002005638614	0.0005432423270
A102	AIELLO CALABRO	Calabria	Cosenza	0.0000046184363	0.000015601173	0.000032983506	0.000020639097	0.000000000000	0.000047817985	0.000018891119	0.000000000000	0.0000209086074
A105	AIETI	Calabria	Cosenza	0.000027089009	0.00001363398	0.000022182324	0.000008406116	0.000000000000	0.000036282031	0.000008757084	0.000000000000	0.000017480391
A160	ALEDONA	Calabria	Cosenza	0.000033862888	0.000020085048	0.000020772757	0.000013897304	0.000000000000	0.000054779336	0.000015208824	0.000000000000	0.0000258017788
A183	ALESSANDRIA DEL CARRETTO	Calabria	Cosenza	0.000008904022	0.000000890422	0.000007401067	0.000005646079	0.000000000000	0.000027627379	0.000007473093	0.000000000000	0.000012566417
A234	ALTILIA	Calabria	Cosenza	0.000020519065	0.000007103327	0.000013500368	0.000009377790	0.000000000000	0.000021375924	0.000005403934	0.000000000000	0.000012446017
A240	ALTONITE	Calabria	Cosenza	0.000084844807	0.0000439714301	0.000068520257	0.0000680843907	0.000000000000	0.000102910574	0.0000484091686	0.000000000000	0.000070218532
A253	AMANTEA	Calabria	Cosenza	0.0000285466634	0.0000238896895	0.0000212327605	0.0000297272730	0.000000000000	0.0003168258707	0.000044289471	0.000041068454	0.0000248552405
A263	AMENDOLARA	Calabria	Cosenza	0.000067563633	0.000042146412	0.0000422595635	0.000042328776	0.000000000000	0.000090583712	0.000026258807	0.000000000000	0.0000487457182
A340	APRIGLIANO	Calabria	Cosenza	0.000077046874	0.000031754113	0.000064448595	0.000045609840	0.000000000000	0.000087440221	0.000032020279	0.000000000000	0.0000540650689
A762	BELMONTE CALABRO	Calabria	Cosenza	0.000052506908	0.000026500157	0.000031812868	0.000029702272	0.000000000000	0.000055675504	0.000017764283	0.000000000000	0.000034141978
A768	BELSTO	Calabria	Cosenza	0.000024808692	0.000011047804	0.000022579687	0.000013152805	0.000000000000	0.000023579655	0.000008166884	0.000000000000	0.000016383222
A773	BELVEDERE MARIITIMO	Calabria	Cosenza	0.000077333338	0.0000125619727	0.000014955258	0.000022843346	0.000000000000	0.000210077189	0.000011041045	0.000000000000	0.0000134283406
A842	BIANCHI	Calabria	Cosenza	0.0000336328124	0.000016644764	0.000020871773	0.000018795905	0.000000000000	0.000039235370	0.000012851556	0.000000000000	0.000020388829
A87	BISIGNANO	Calabria	Cosenza	0.000190090355	0.000092945739	0.000226244667	0.00010889221	0.000000000000	0.000196454914	0.000104880553	0.000000000000	0.0000143586230
A912	BOCCHIGLIERO	Calabria	Cosenza	0.000047718893	0.000017988977	0.000013155888	0.000009479541	0.000000000000	0.000058124526	0.000020501951	0.000000000000	0.000026787906
B270	BONIFATI	Calabria	Cosenza	0.000046651128	0.000051614627	0.000050810718	0.000049836283	0.000000000000	0.00006422012	0.000021930757	0.000000000000	0.000031278194
B424	BUNOVIANO	Calabria	Cosenza	0.000038974186	0.000019216645	0.000036401162	0.000023388610	0.000000000000	0.000034003046	0.000011659919	0.000000000000	0.000026280373
B426	CALOPEZZATI	Calabria	Cosenza	0.0000284585935	0.000012854526	0.000036233088	0.000013396027	0.000023364295	0.000029860662	0.000012187416	0.000000000000	0.000052352133
B500	CAMPANA	Calabria	Cosenza	0.000054547345	0.000021582051	0.000024379477	0.000027818329	0.000000000000	0.000065279794	0.000023810490	0.000000000000	0.00001580831
B607	CANINA	Calabria	Cosenza	0.000023964850	0.000017070406	0.000017023004	0.000009639496	0.000000000000	0.000020917563	0.000008387140	0.000000000000	0.000014232517
B774	CARIATI	Calabria	Cosenza	0.000150842212	0.000121244023	0.000170092613	0.000216712047	0.00015872709	0.000143689771	0.000086441019	0.000000000000	0.000015588283
B802	CAROLEI	Calabria	Cosenza	0.000067462011	0.000034981976	0.000064638988	0.000039886540	0.000000000000	0.000071048627	0.0000300306943	0.000000000000	0.000040875986
B813	CARPANZANO	Calabria	Cosenza	0.000015779326	0.00002346181	0.000015201463	0.000005045858	0.000000000000	0.0000186408257	0.000043265792	0.000000000000	0.0000296315324
B883	CASOLE BRUZZO	Calabria	Cosenza	0.000051284105	0.000023113004	0.000036047887	0.000033961480	0.000019360364	0.000048518408	0.000019766689	0.000000000000	0.000035164584
C002	CASSANO ALLO IONIO	Calabria	Cosenza	0.0000329445780	0.0000249072505	0.0000265939204	0.0000325543026	0.0000186408257	0.0000186408257	0.0000221212226	0.000000000000	0.0000296315324
C301	CASTIGLIONE COSENTINO	Calabria	Cosenza	0.000057938474	0.000023066447	0.000042028143	0.000030658315	0.000000000000	0.000056837269	0.000022828595	0.000000000000	0.000037938023
C108	CASTROLIBERO	Calabria	Cosenza	0.000176348102	0.0000808566298	0.000118321633	0.000195915613	0.000225629112	0.000207943910	0.000085220581	0.00007438235	0.000148050454
C348	CASTROREGIO	Calabria	Cosenza	0.000018882145	0.000006067413	0.000005491269	0.000004780276	0.000000000000	0.000024681116	0.000004654835	0.000000000000	0.000010166278
C349	CASTROVILLARI	Calabria	Cosenza	0.000378133484	0.000299709039	0.000313846254	0.000281453177	0.000186941497	0.000470811271	0.000293337557	0.000176391477	0.000322428383
C430	CELICO	Calabria	Cosenza	0.000088017777	0.000044032076	0.000079568074	0.00005885182	0.000000000000	0.000099213729	0.000019493785	0.000000000000	0.0000626858658
CH37	CELLARA	Calabria	Cosenza	0.000016641928	0.000003680827	0.000044379335	0.000006701904	0.000000000000	0.000016528443	0.000004453007	0.000000000000	0.000008741442
C489	CERCHIARA DI CALABRIA	Calabria	Cosenza	0.000060912092	0.000065686847	0.000042452881	0.000028084422	0.000048974538	0.000076357451	0.000024054136	0.000000000000	0.000044820220
C515	CERISANO	Calabria	Cosenza	0.000063057263	0.000025693871	0.000040899788	0.000039267558	0.000000000000	0.000058651924	0.000022765908	0.000000000000	0.000040806234
C554	CERVICATI	Calabria	Cosenza	0.000025312349	0.000009754363	0.000010321131	0.000010296760	0.000000000000	0.000020939188	0.000008043980	0.000000000000	0.000013684163
C580	CERZETO	Calabria	Cosenza	0.000037630084	0.000012797765	0.000029105148	0.000014734642	0.000000000000	0.000033105686	0.000013576292	0.000000000000	0.000022451215
C588	CETRARO	Calabria	Cosenza	0.000017586920	0.0000128603908	0.0000183114729	0.0000178450520	0.000000000000	0.000207289688	0.000013795112	0.000000000000	0.000017340397
C763	CIVITA'	Calabria	Cosenza	0.000028337379	0.000011468734	0.000020317345	0.000011751725	0.000000000000	0.000029534438	0.000010154896	0.000000000000	0.000017614166
C795	CLETO	Calabria	Cosenza	0.000033350405	0.000011580996	0.000032910288	0.000016579491	0.000000000000	0.000026832469	0.000011309228	0.000000000000	0.000021311172
C905	COLOSIMI	Calabria	Cosenza	0.000033838203	0.000015713951	0.00002279300	0.000016323166	0.000000000000	0.000034669574	0.000009561602	0.000000000000	0.000021016638
D005	CORIGLIANO CALABRO	Calabria	Cosenza	0.0000631427806	0.000022286080	0.0000529857226	0.0000670214792	0.000000000000	0.000949039894	0.000523944152	0.000263710740	0.000620967300
D088	COSENZA	Calabria	Cosenza	0.001348656059	0.0001244640593	0.0001007773986	0.0001289110463	0.000000000000	0.001397860095	0.000183546556	0.000614610044	0.000159281809
D100	CROPALATI	Calabria	Cosenza	0.0000028867294	0.000010722119	0.0000035625209	0.000014174594	0.000000000000	0.000031591185	0.000013183461	0.000000000000	0.000021050135
D184	CROSIA	Calabria	Cosenza	0.001147426262	0.000106485757	0.000122539137	0.000137280345	0.000000000000	0.000155037256	0.000087484365	0.000000000000	0.000120918677
D289	DIAMANTE	Calabria	Cosenza	0.000125309689	0.000012166863	0.000051007774	0.000068383940	0.00005570995	0.000130038308	0.0000484909108	0.000000000000	0.000068815388







Codice catastale	Denominazione	Regione	Provincia	AMMINISTRAZIONE	POLIZIA LOCALE	ISTRUZIONE PUBBLICA	RIFIUTI	TPA	TERRITORIO E VIABILITA'	SOCIALE	ASILI NIDO	COMPLESSIVO
D304	DIPIGNANO	Calabria	Cosenza	0.00006256405	0.00004024340	0.000066108357	0.000050165787	0.000000000000	0.000094331059	0.00003514382	0.000000000000	0.000059289738
D328	DOMANICO	Calabria	Cosenza	0.000028376732	0.000009498677	0.000026831916	0.000018557756	0.000000000000	0.000024669109	0.000007988882	0.000000000000	0.000019083033
D463	FAGNANO CASTELLO	Calabria	Cosenza	0.0000072632881	0.000044848989	0.000054501148	0.000060194440	0.000000000000	0.000087193548	0.000043193033	0.000000000000	0.000007875138
D474	FALCONARA ALBANESE	Calabria	Cosenza	0.00004825285	0.000021380359	0.000035648895	0.000034046380	0.000000000000	0.000050934587	0.000010383665	0.000000000000	0.000032180711
D582	FIGLINE VEGLIATURO	Calabria	Cosenza	0.00002710928	0.000010872482	0.000016739976	0.000013536437	0.000000000000	0.000031873872	0.0000605639519	0.000000000000	0.000018908624
D614	FIRMO	Calabria	Cosenza	0.0000401987375	0.000022672294	0.0000406815295	0.000035350788	0.000000000000	0.000050379540	0.0000202643045	0.000000000000	0.000020418503
D624	FLUMEFREDDO BRUZIO	Calabria	Cosenza	0.0000071272904	0.000040133229	0.000040179661	0.000044307847	0.000000000000	0.000075715687	0.000028338119	0.000000000000	0.000052132327
D764	FRANCAVILLA MARIITIMA	Calabria	Cosenza	0.000059165949	0.000028788417	0.000049084340	0.000042111341	0.000000000000	0.000061633436	0.000024312653	0.000000000000	0.000042727260
D774	FRASCINETO	Calabria	Cosenza	0.000046801212	0.000017753095	0.000024460401	0.000025039206	0.000000000000	0.000053290039	0.000021575932	0.000000000000	0.000030483317
D828	FUSCALDO	Calabria	Cosenza	0.0000136750115	0.0000130217048	0.000013424501	0.000016677624	0.000000000000	0.000070067040	0.000073485766	0.000000000000	0.0000117058213
E180	GRIMALDI	Calabria	Cosenza	0.000041100664	0.000013777723	0.000024298390	0.000019452916	0.000000000000	0.000043911008	0.000015537976	0.000000000000	0.000025482841
E185	GRISOLIA	Calabria	Cosenza	0.000048757919	0.000024057364	0.000036761133	0.000034554213	0.000000000000	0.000045344915	0.000021628332	0.000000000000	0.000045273758
E242	GUARDIA PIEMONTESE	Calabria	Cosenza	0.0000064233900	0.000024089135	0.000039303031	0.000039273350	0.000000000000	0.000063403141	0.000013690118	0.000000000000	0.000032566577
E407	LAGO	Calabria	Cosenza	0.0000062239000	0.000019514906	0.000028316845	0.000028316845	0.000000000000	0.000058491406	0.000019138814	0.000000000000	0.000048094002
E417	LAINO BORGO	Calabria	Cosenza	0.000025237282	0.000011212656	0.000022928879	0.000007947204	0.000000000000	0.000033152510	0.000008465991	0.000000000000	0.000018650602
E419	LAINO CASTELLO	Calabria	Cosenza	0.000025350936	0.00000368692	0.000017053625	0.000010939258	0.000000000000	0.000031292664	0.000007534769	0.000000000000	0.000016021084
E450	LATTARICO	Calabria	Cosenza	0.000054563025	0.000034574257	0.000048156002	0.000040563888	0.000000000000	0.000060704470	0.000021155145	0.000000000000	0.000056275691
E677	LONGOBARDI	Calabria	Cosenza	0.000087120743	0.000032816456	0.000052726872	0.000041444519	0.000000000000	0.000014825008	0.000039883734	0.000000000000	0.000060899903
E678	LONGOBUCCO	Calabria	Cosenza	0.0000298483488	0.0000176762980	0.0000107865109	0.000034758017	0.000000000000	0.000082404674	0.000011425008	0.000000000000	0.000030380902
E745	LUNGRÒ	Calabria	Cosenza	0.000056418625	0.000028443488	0.000042348339	0.000034758017	0.000000000000	0.000064049056	0.000021029735	0.000000000000	0.000038137821
E773	LUZZI	Calabria	Cosenza	0.0000176762980	0.0000107865109	0.0000162117150	0.0000095372701	0.000000000000	0.0000182148787	0.0000104502863	0.000000000000	0.000027857710
EB35	MAIERA	Calabria	Cosenza	0.000028662047	0.000014750409	0.000030052666	0.000019219381	0.000000000000	0.000046520085	0.000011734615	0.000000000000	0.000022782168
EB59	MALITO	Calabria	Cosenza	0.000023966258	0.000009808944	0.000014156463	0.000014048980	0.000000000000	0.000023778382	0.000007665519	0.000000000000	0.000015219582
EB72	MALVITO	Calabria	Cosenza	0.000039167276	0.000022454294	0.0000398144001	0.000015900000	0.000000000000	0.000052558942	0.000016713089	0.000000000000	0.0000282838365
EB88	MANDATORICCIO	Calabria	Cosenza	0.000043572098	0.000020069086	0.000037800167	0.000028353580	0.000000000000	0.000046834335	0.000014130486	0.000000000000	0.0000309665311
EB94	MARANO MARCHESATO	Calabria	Cosenza	0.000006871918	0.000034770193	0.000033468061	0.000037433898	0.000000000000	0.000069939395	0.000020051608	0.000000000000	0.000048942444
EB95	MARANO PRINCIPATO	Calabria	Cosenza	0.00005029256	0.000029083354	0.000054153184	0.000045022585	0.000000000000	0.000059969383	0.000022647819	0.000000000000	0.000043112557
F001	MARZI	Calabria	Cosenza	0.000028468650	0.000013749702	0.000030719700	0.000014893227	0.000011444523	0.000025489475	0.000007923984	0.000065210181	0.000022143885
F125	MENDICINO	Calabria	Cosenza	0.0000158105287	0.000074250319	0.0000138530665	0.000011284676	0.000000000000	0.0000165496487	0.000068293861	0.000000000000	0.000011533025
F370	MONGRASSANO	Calabria	Cosenza	0.000041049791	0.000019142987	0.0000665869102	0.000018624145	0.000000000000	0.000043812431	0.000017366745	0.000000000000	0.000031438982
F416	MONTALTO UFFUGO	Calabria	Cosenza	0.000038783118	0.0000170960312	0.0000220390875	0.0000320808851	0.000000000000	0.000340964403	0.000192354857	0.000000000000	0.000262028007
F519	MONTETIGORDANO	Calabria	Cosenza	0.000053086452	0.000025291148	0.000032394338	0.000033787582	0.000000000000	0.0000202031849	0.000022031849	0.000000000000	0.0000339584075
F708	MORANO CALABRO	Calabria	Cosenza	0.000097762825	0.000056418019	0.000065710028	0.000048280628	0.000000000000	0.000023621714	0.000040422232	0.000000000000	0.000064839474
F735	MORMANNO	Calabria	Cosenza	0.0000070001187	0.000030866317	0.000053055636	0.000041259777	0.000047938914	0.000094448111	0.000031122538	0.000000000000	0.000052865423
F775	MOTTAFFOLONE	Calabria	Cosenza	0.000031267433	0.000014140766	0.000024316124	0.000014176971	0.000023641464	0.000033670873	0.000013546641	0.000000000000	0.000021253747
F907	NOCARA	Calabria	Cosenza	0.000018575998	0.000007634395	0.000013551181	0.000004943231	0.000000000000	0.000028052651	0.000005247704	0.000000000000	0.000011613852
G110	ORIOLO	Calabria	Cosenza	0.000062899376	0.000028237572	0.000033963830	0.000019807338	0.000000000000	0.000072607229	0.000030260405	0.000000000000	0.000038208499
G129	ORSOMARSO	Calabria	Cosenza	0.0000309454572	0.000017130661	0.000021375949	0.000026387871	0.000000000000	0.000042797873	0.000012542862	0.000000000000	0.000028150142
G388	PALUDI	Calabria	Cosenza	0.000031475553	0.00001341183	0.000029009328	0.00001425282	0.000000000000	0.000035048712	0.000010325547	0.000000000000	0.000020232569
G397	PANETTIERI	Calabria	Cosenza	0.0000014533309	0.000003078388	0.000006097666	0.000007205323	0.000000000000	0.000018026550	0.000002652217	0.000000000000	0.000006834668
G320	PAGLIA	Calabria	Cosenza	0.0000257622990	0.0000254480611	0.0000289119551	0.000087152883	0.000000000000	0.000012421532	0.0000194448457	0.000000000000	0.000024567285
G321	PAPASIDERO	Calabria	Cosenza	0.000027838517	0.000013423067	0.000016376117	0.000009152883	0.000000000000	0.000033854588	0.000009507024	0.000000000000	0.000016434887
G331	PARENTI	Calabria	Cosenza	0.000052171156	0.000019869240	0.000056951077	0.000029202005	0.000000000000	0.000056082240	0.000018980776	0.000000000000	0.000036303188
G372	PATERNO CALABRO	Calabria	Cosenza	0.0000304076139	0.000011991982	0.000026822462	0.000015959369	0.000000000000	0.000041897975	0.00000991344	0.000000000000	0.000022383111
G400	PEDACE	Calabria	Cosenza	0.000050457341	0.000020250367	0.000035011679	0.000023415799	0.000037305521	0.000054241489	0.000016454927	0.000000000000	0.0000302907349



Codice catastale	Denominazione	Regione	Provincia	AMMINISTRAZIONE	POLIZIA LOCALE	ISTRUZIONE PUBBLICA	RIFIUTI	TP	TERRITORIO E VIABILITA	SOCIALE	ASILI NIDO	COMPLESSIVO
G411	PEDIVIGLIANO	Calabria	Cosenza	0.000025043081	0.000012746595	0.000012394324	0.000013808236	0.000000000000	0.000000000000	0.000007098055	0.000000000000	0.000017192397
G563	PIANE CRATI	Calabria	Cosenza	0.00003031087894	0.000012903660	0.000012903660	0.000013808236	0.000000000000	0.000000000000	0.0000110014747	0.000000000000	0.000019386636
G615	PIETRAFITTA	Calabria	Cosenza	0.00003031356937	0.000010872080	0.000018862225	0.000016848027	0.000000000000	0.000000000000	0.000027572967	0.000000000000	0.000019313287
G622	PIETRAPAOLA	Calabria	Cosenza	0.0000307036953	0.00002021077943	0.000029425035	0.000024292155	0.000000000000	0.000000000000	0.000041133513	0.000000000000	0.000026151109
G733	PLATACI	Calabria	Cosenza	0.00002028683772	0.000012029835	0.000018388806	0.000008760425	0.000000000000	0.000000000000	0.000009747130	0.000000000000	0.000017124243
G975	PRAINA A MARE	Calabria	Cosenza	0.0000144432187	0.000015051954	0.000076200909	0.000019621420	0.000000000000	0.000000000000	0.0000085180287	0.000000000000	0.0000125286366
H235	RENDE	Calabria	Cosenza	0.0000718301165	0.000057002361	0.0000610940090	0.0000855307248	0.0001020869177	0.000042177289	0.000411137543	0.000000000000	0.000066377914
H416	ROCCA IMPERIALE	Calabria	Cosenza	0.000072344687	0.0000432978696	0.000060392273	0.000047503643	0.000000000000	0.000000000000	0.000010766085	0.000000000000	0.0000054868660
H488	ROGGIANO GRAVINA	Calabria	Cosenza	0.0000114846416	0.000071866054	0.000095155657	0.000072826103	0.000000000000	0.000000000000	0.0000126615290	0.000000000000	0.0000049861144
H489	ROGLIANO	Calabria	Cosenza	0.000011253981	0.0000610843870	0.0000109584985	0.000005800199	0.000000000000	0.000000000000	0.000019697277	0.0000103553246	0.0000093768804
H565	ROSE	Calabria	Cosenza	0.000008722270	0.000047410560	0.000078888616	0.000057221273	0.000000000000	0.000000000000	0.000019700360	0.000000000000	0.0000064476512
H572	ROSETO CAPO SPULICO	Calabria	Cosenza	0.0000055015256	0.000029407612	0.000020408301	0.00004860962	0.000000000000	0.000000000000	0.000048290881	0.000000000000	0.000003958348
H579	ROSSANO	Calabria	Cosenza	0.000057478731	0.000453463333	0.000539148071	0.00059932849	0.000000000000	0.000000000000	0.000684612874	0.000000000000	0.000626154198
H585	ROTA GRECA	Calabria	Cosenza	0.000029295928	0.000010630838	0.000015821591	0.000015789224	0.000000000000	0.000000000000	0.000013086695	0.000000000000	0.000017944391
H621	ROVITO	Calabria	Cosenza	0.0000059645304	0.000031145477	0.000062689385	0.000030327813	0.000000000000	0.000000000000	0.0000067690598	0.000000000000	0.000042193244
H765	SAN BASILE	Calabria	Cosenza	0.000027182765	0.000012000828	0.000011871379	0.000016068680	0.000000000000	0.000000000000	0.000029679172	0.000000000000	0.00001746382
H774	SAN BENEDETTO ULLANO	Calabria	Cosenza	0.000007584261	0.000015452226	0.000029214319	0.000014486966	0.000000000000	0.000000000000	0.000036774432	0.000000000000	0.000003711160
H806	SAN COSIMO ALBANESE	Calabria	Cosenza	0.000010152038	0.000007981161	0.000008987013	0.000009629072	0.000000000000	0.000000000000	0.000018878882	0.000000000000	0.000011668334
H818	SAN DEMETRIO CORONE	Calabria	Cosenza	0.000072597097	0.000039728668	0.000047669225	0.0000605695635	0.000000000000	0.000000000000	0.000109034980	0.000000000000	0.000005153249
H825	SAN DONATO DI NINEA	Calabria	Cosenza	0.000047104357	0.000015047629	0.000033692298	0.000020234714	0.000000000000	0.000000000000	0.000054783335	0.000000000000	0.000029852487
H841	SAN FILI	Calabria	Cosenza	0.0000058178313	0.000027872432	0.000040074709	0.000038952518	0.000000000000	0.000000000000	0.000049138712	0.000000000000	0.000038347687
H881	SAN GIORGIO ALBANESE	Calabria	Cosenza	0.0000033480211	0.000015682190	0.000027988911	0.000017629484	0.000000000000	0.000000000000	0.000037433100	0.000000000000	0.000023727245
H919	SAN GIOVANNI IN FIORE	Calabria	Cosenza	0.000011544321	0.000033448307	0.0000344590621	0.000028566419	0.000000000000	0.000000000000	0.000223011020	0.000000000000	0.000020288115371
H961	SAN LORENZO BELLIZI	Calabria	Cosenza	0.000029492248	0.000009086884	0.000015570089	0.000066650043	0.000015155171	0.000000000000	0.000031912241	0.000000000000	0.000015269686
H962	SAN LORENZO DEL VALLO	Calabria	Cosenza	0.0000054227010	0.000032466512	0.0000057540105	0.000029672204	0.000000000000	0.000000000000	0.000060909684	0.000000000000	0.000041230380
H971	SAN LUCIDO	Calabria	Cosenza	0.000126391712	0.000079346735	0.000027090723	0.000092352689	0.000000000000	0.000000000000	0.00018233542	0.000000000000	0.000087779043
H981	SAN MARCO ARGENTANO	Calabria	Cosenza	0.000147517107	0.000122257998	0.000110440903	0.000095831185	0.000000000000	0.000000000000	0.000076866335	0.000000000000	0.000113145000
H982	SAN MARTINO DI FINITA	Calabria	Cosenza	0.0000030601440	0.000013933769	0.000020570175	0.000020570175	0.000000000000	0.000000000000	0.000026870639	0.000000000000	0.000020853908
I060	SAN NICOLA ARGELLA	Calabria	Cosenza	0.0000056966333	0.000037015969	0.000026740132	0.000054200715	0.000000000000	0.000000000000	0.000048666031	0.000000000000	0.000039580706
I108	SAN PIETRO IN AMANTEA	Calabria	Cosenza	0.000018495052	0.000003516945	0.000004451289	0.000004070765	0.000000000000	0.000000000000	0.000014315853	0.000000000000	0.000000895457
I114	SAN PIETRO IN GUARANO	Calabria	Cosenza	0.0000078803862	0.000029411718	0.0000056143602	0.000039416986	0.000000000000	0.000000000000	0.000084203556	0.000000000000	0.0000051566534
I165	SAN SOSTI	Calabria	Cosenza	0.0000404847839	0.000024563702	0.000037204281	0.000034256096	0.000000000000	0.000000000000	0.000047447554	0.000000000000	0.000034779153
I388	SAN VINCENZO LA COSTA	Calabria	Cosenza	0.0000046589163	0.000018225254	0.000044735697	0.000025674955	0.000000000000	0.000000000000	0.000046347969	0.000000000000	0.0000031833107
H877	SANGINETO	Calabria	Cosenza	0.0000041421426	0.000023160620	0.000019741157	0.000050231410	0.000000000000	0.000000000000	0.000047165573	0.000000000000	0.000033462484
I192	SANTAGATA DI ESARO	Calabria	Cosenza	0.000046336998	0.000017929415	0.000034803502	0.000036471102	0.000000000000	0.000000000000	0.000049850968	0.000000000000	0.0000033613468
I171	SANTA CATERINA ALBANESE	Calabria	Cosenza	0.000028886591	0.000014423378	0.000020824496	0.000011062832	0.000000000000	0.000000000000	0.000011784024	0.000000000000	0.000018826741
I163	SANTA DOMENICA TALAO	Calabria	Cosenza	0.000031183417	0.000014690004	0.000024432215	0.000006064826	0.000000000000	0.000000000000	0.00001104275	0.000000000000	0.000018540710
C717	SANTA MARIA DEL CEDRO	Calabria	Cosenza	0.000108010738	0.00006698575	0.000088151118	0.000108489524	0.000000000000	0.000000000000	0.0000112324881	0.000000000000	0.000086257468
I309	SANTA SOFIA D'EPIRO	Calabria	Cosenza	0.0000058242806	0.000024007234	0.0000049894400	0.0000323564333	0.000000000000	0.000000000000	0.000006101892	0.000000000000	0.0000039837524
I359	SANTA STEFANO DI ROGLIANO	Calabria	Cosenza	0.000037944529	0.000015347447	0.000029164452	0.000038741194	0.000000000000	0.000000000000	0.00004270085	0.000000000000	0.00000563231
I423	SARACENA	Calabria	Cosenza	0.000008466652	0.0000334640054	0.0000049866971	0.0000054121173	0.000000000000	0.000000000000	0.0000098901022	0.000000000000	0.0000058511448
I485	SCALA COELI	Calabria	Cosenza	0.0000034627408	0.000016100796	0.000019387542	0.000019387542	0.000000000000	0.000000000000	0.000047059156	0.000000000000	0.000021569450
I469	SCALEA	Calabria	Cosenza	0.000248954931	0.000194463815	0.000118100361	0.000244537861	0.000000000000	0.000000000000	0.000223272704	0.000000000000	0.000190981658
D290	SCIGLIANO	Calabria	Cosenza	0.000034772266	0.000012985225	0.000027857419	0.000016867555	0.000000000000	0.000000000000	0.000031212691	0.000000000000	0.000022103763
I642	SERRA D'AIELLO	Calabria	Cosenza	0.0000015925519	0.000006830086	0.0000011424314	0.000007535345	0.000000000000	0.000000000000	0.00000415393	0.000000000000	0.000004586760
I650	SERRA PEDACE	Calabria	Cosenza	0.000033372480	0.000010034910	0.000018958919	0.000012222058	0.000000000000	0.000000000000	0.000038745107	0.000000000000	0.0000201155796
I895	SPEZZANO ALBANESE	Calabria	Cosenza	0.0000114169876	0.000008177608	0.0000084956842	0.000061625013	0.000000000000	0.000000000000	0.000131810436	0.000000000000	0.0000080491004




Codice catastale	Denominazione	Regione	Provincia	AMMINISTRAZIONE	POLIZIA LOCALE	ISTRUZIONE PUBBLICA	RIFIUTI	TP	TERRITORIO E VIABILITA	SOCIALE	ASILI NIDO	COMPLESSIVO
B896	SPEZZANO DELLA SILA	Calabria	Cosenza	0.00012594731	0.000072594731	0.000036082713	0.000087206051	0.000000000000	0.000127844482	0.000034428802	0.000000000000	0.000087267403
B898	SPEZZANO PICCOLO	Calabria	Cosenza	0.0000508098952	0.000018441832	0.000032614447	0.000042163191	0.0000040253753	0.000055508084	0.000014764277	0.000000000000	0.000037349879
L055	TARSIA	Calabria	Cosenza	0.0000281174790	0.0000281174790	0.0000281174790	0.0000281174790	0.0000281174790	0.0000281174790	0.0000281174790	0.0000281174790	0.0000281174790
L124	TERRANOVA DA SIBARI	Calabria	Cosenza	0.000097698954	0.000052564962	0.000063127087	0.000049019351	0.000000000000	0.000100566036	0.000046306759	0.000000000000	0.00006310940
L134	TERRAVECCHIA	Calabria	Cosenza	0.000024509273	0.000077982445	0.00001194075	0.00010183643	0.000000000000	0.00021667094	0.000089401947	0.000000000000	0.00013753839
L206	TORANO CASTELLO	Calabria	Cosenza	0.000091738357	0.000045358161	0.00007774656	0.000076304019	0.000047232568	0.000086194272	0.000040802490	0.000000000000	0.00007143755
L305	TORTORA	Calabria	Cosenza	0.000120651442	0.000092856758	0.000108018138	0.00012073211	0.000047232568	0.00042588307	0.000063792019	0.000000000000	0.000102827429
L353	TREBISACCE	Calabria	Cosenza	0.000158943183	0.000114700438	0.000080338537	0.000141010388	0.000000000000	0.000174712529	0.000108861555	0.000000000000	0.000126158708
L375	TRENTA	Calabria	Cosenza	0.000053807929	0.000021350049	0.000037080475	0.000043860604	0.000049504527	0.000020511357	0.000020511357	0.000000000000	0.000042300524
L524	VACCARIZZO ALBANESE	Calabria	Cosenza	0.000026904897	0.000014149432	0.000025233799	0.000176303380	0.000000000000	0.000026808486	0.00001792846	0.000000000000	0.000019424275
L747	VERBICARO	Calabria	Cosenza	0.000064836795	0.000029230474	0.000036425923	0.000045336560	0.000000000000	0.000059003100	0.000036232446	0.000000000000	0.000044294110
B803	VILLAPIANA	Calabria	Cosenza	0.000054089511	0.000024231375	0.000068021945	0.000042130897	0.000000000000	0.000051831008	0.000019068495	0.000000000000	0.000040955825
M202	ZUMPANO	Calabria	Cosenza	0.000046987804	0.000020074647	0.000054773709	0.000023094229	0.000000000000	0.000050821351	0.000019774802	0.000000000000	0.000033661199
A772	BELVEDERE DI SPINELLO	Calabria	Gratone	0.000044240547	0.000020978607	0.000042474007	0.000020760786	0.000000000000	0.000051666862	0.000014555600	0.000000000000	0.000030329863
B319	CACCURI	Calabria	Gratone	0.000023482313	0.00008871196	0.000016126461	0.00009769291	0.000000000000	0.000033405760	0.000009409874	0.000000000000	0.000018807472
B771	CARFIZZI	Calabria	Gratone	0.000061883951	0.000022880153	0.000047222908	0.000039931732	0.000000000000	0.000059806645	0.000027550423	0.000000000000	0.000042306785
B857	CASARONA	Calabria	Gratone	0.000030024105	0.000013175311	0.000023288893	0.00007840401	0.000000000000	0.000059806645	0.000027550423	0.000000000000	0.000042306785
B968	CASTELSILANO	Calabria	Gratone	0.000030024105	0.000013175311	0.000023288893	0.00007840401	0.000000000000	0.000059806645	0.000027550423	0.000000000000	0.000042306785
C501	CERENZA	Calabria	Gratone	0.000026586204	0.000012560727	0.000022771175	0.000018222550	0.000000000000	0.000032758115	0.000019536531	0.000000000000	0.000020163414
C725	CIRO	Calabria	Gratone	0.000063307989	0.000035489054	0.000056201411	0.000035917384	0.000000000000	0.000075492274	0.000030238251	0.000000000000	0.000046198240
C726	CIRO MARINA	Calabria	Gratone	0.000223075447	0.000162426678	0.000280444073	0.000265792051	0.00018472943	0.000238362875	0.000161279256	0.000000000000	0.000216038623
D123	COTRONEI	Calabria	Gratone	0.000109782210	0.000059232485	0.000142023993	0.000088435440	0.000000000000	0.000045280860	0.000045280860	0.000000000000	0.000046198240
D122	COTRONE	Calabria	Gratone	0.000922016625	0.000904607284	0.000926524339	0.001183269396	0.001575153140	0.001080969504	0.000858381716	0.000000000000	0.000991751974
D189	GRUCOLI	Calabria	Gratone	0.000068262062	0.000043755372	0.000068262062	0.000051830795	0.000000000000	0.000079428741	0.000026253357	0.000000000000	0.000052797180
D236	CUTRO	Calabria	Gratone	0.000201854962	0.000142923401	0.000146363249	0.000173613955	0.000000000000	0.000244518986	0.00021447376	0.0000116103390	0.000016834126
E339	ISOLA DI CAPO RIZZUTO	Calabria	Gratone	0.000280211439	0.000271918259	0.000334395260	0.000276014884	0.000104591276	0.000383033233	0.000201689982	0.000000000000	0.00027176741
F108	MELISSA	Calabria	Gratone	0.000074984785	0.000049688777	0.00007598818	0.000075988138	0.000000000000	0.000082735238	0.000031442910	0.000000000000	0.000065427198
F157	MESORACA	Calabria	Gratone	0.000120291595	0.000066817909	0.000156766057	0.000073957782	0.000000000000	0.000134573739	0.000062382170	0.000000000000	0.000095383127
G278	PALLAGORIO	Calabria	Gratone	0.000035490035	0.00001411664	0.000025208869	0.00013888812	0.000000000000	0.000039344825	0.000015046444	0.000000000000	0.000022428651
G508	PELITA POLICASTRO	Calabria	Gratone	0.000156983456	0.000116249887	0.000234347672	0.00011880338	0.000000000000	0.000191673850	0.000092929789	0.000000000000	0.000138110735
H403	ROCCA DI NETO	Calabria	Gratone	0.000093828267	0.000055037286	0.0001199337297	0.000066373920	0.000000000000	0.000092662228	0.000040968516	0.000000000000	0.000073715237
H833	ROCCABERNARDA	Calabria	Gratone	0.000066061230	0.00004482633	0.000069530619	0.000043166254	0.000022116006	0.000066314970	0.000027955368	0.000000000000	0.000049414443
I028	SAN MAURO MARCHESSATO	Calabria	Gratone	0.000046838888	0.000017559851	0.00003841032	0.000030480653	0.000000000000	0.000046337210	0.000017224287	0.000000000000	0.00003193255
I057	SAN NICOLA DELL'ALTO	Calabria	Gratone	0.000024552247	0.000010532428	0.000014229637	0.000012566762	0.000000000000	0.00021363905	0.000010124850	0.000000000000	0.000015029313
I308	SANTA SEVERINA	Calabria	Gratone	0.000049604757	0.000024383319	0.000050874223	0.000029143952	0.000022945130	0.000054568691	0.000019740737	0.000000000000	0.000038653559
I488	SAVELLI	Calabria	Gratone	0.000039703242	0.000013337286	0.000029454165	0.000028612163	0.000000000000	0.000041113438	0.000014234955	0.000000000000	0.000027562396
H484	SCANDALE	Calabria	Gratone	0.000059543400	0.000031295809	0.000095522251	0.000041451130	0.000000000000	0.000075365581	0.000026782012	0.000000000000	0.000051351609
I892	STRONGOLI	Calabria	Gratone	0.000115093743	0.000068243382	0.000117060275	0.000120725959	0.000000000000	0.000162033714	0.000068596201	0.000000000000	0.0000104874462
L892	UMBRATICO	Calabria	Gratone	0.0000295908077	0.000012485369	0.000023021289	0.000008950834	0.000000000000	0.000059203575	0.000022568561	0.000000000000	0.0000309896479
L802	VERIZINO	Calabria	Gratone	0.000044561308	0.000019554433	0.000043607840	0.000022881681	0.000000000000	0.000044989162	0.000017379984	0.000000000000	0.00003030365834
A065	AFRICO	Calabria	Reggio di Calabria	0.000062046882	0.000038806729	0.000062046882	0.000038806729	0.000000000000	0.000059203575	0.000022568561	0.000000000000	0.0000309896479
A077	AGNANA CALABRA	Calabria	Reggio di Calabria	0.000019048089	0.000006637715	0.000010660238	0.000006277410	0.000000000000	0.000014395075	0.000051648855	0.000000000000	0.00003030365834
A303	ANZIA	Calabria	Reggio di Calabria	0.000049076857	0.000017559277	0.000037699177	0.000016864051	0.000000000000	0.000042554634	0.00002225569	0.000000000000	0.000029279861
A314	ANTONIMINA	Calabria	Reggio di Calabria	0.000033762524	0.000013864566	0.000028320486	0.000012011748	0.000000000000	0.000034117760	0.00001076789	0.000000000000	0.0000203033044
A385	ARDORE	Calabria	Reggio di Calabria	0.000010821820	0.000059491611	0.00007593722	0.000070054228	0.000000000000	0.00008716297	0.000046734616	0.000000000000	0.00004788261
A544	BAGALADI	Calabria	Reggio di Calabria	0.000030428101	0.000010817315	0.000014484810	0.000012500804	0.000000000000	0.000027547257	0.000010292200	0.000000000000	0.00001741871
A552	BAGNARA CALABRA	Calabria	Reggio di Calabria	0.000194894862	0.000132584978	0.000148078530	0.000143710323	0.000068409930	0.000144681211	0.000115071875	0.000000000000	0.00004471771267




Codice catastale	Denominazione	Regione	Provincia	AMMINISTRAZIONE	POLIZIA LOCALE	ISTRUZIONE PUBBLICA	RIFIUTI	TPA	TERRITORIO E VIABILITA'	SOCIALE	ASILI NIDO	COMPLESSIVO
A780	BENESTARE	Calabria	Reggio di Calabria	0.000053971100	0.000023406742	0.0000528664201	0.000016130712	0.0000000000000	0.00004848979	0.00002143222	0.0000000000000	0.000033219454
A843	BIANCO	Calabria	Reggio di Calabria	0.0000089028232	0.000049766837	0.0000659527228	0.0000659536960	0.0000000000000	0.000075697642	0.0000232966887	0.0000000000000	0.0000609891562
B097	BIVONGI	Calabria	Reggio di Calabria	0.0000041318238	0.000015634570	0.0000249137999	0.000015949191	0.0000000000000	0.0000131573000	0.000011756505	0.0000000000000	0.0000222669391
B097	BOVA	Calabria	Reggio di Calabria	0.0000222647051	0.000006751801	0.0000033999803	0.000004247148	0.0000004690511	0.00002728120	0.000040805962	0.0000000000000	0.000011418765
B099	BOVA MARINA	Calabria	Reggio di Calabria	0.0000093340034	0.000054434388	0.000078942924	0.000065476588	0.0000000000000	0.000071169392	0.0000384191614	0.0000000000000	0.00006063941313
B098	BOVALINO	Calabria	Reggio di Calabria	0.0001172219319	0.0000117483984	0.000048832338	0.000038265149	0.0000000000000	0.0000152901936	0.000076819890	0.0000000000000	0.000123751619
B118	BRANCALEONE	Calabria	Reggio di Calabria	0.000087192695	0.000048832338	0.000043801934	0.000038265149	0.0000000000000	0.000069746949	0.000032954471	0.0000000000000	0.000050420447
B234	BRUZZANO ZEFFIRIO	Calabria	Reggio di Calabria	0.0000334108655	0.0000115928680	0.0000133986844	0.000015542700	0.0000000000000	0.000028682561	0.000012096391	0.0000000000000	0.000019147548
B471	CALANINA	Calabria	Reggio di Calabria	0.000022775682	0.000006770869	0.000008364240	0.000012999789	0.0000000000000	0.000026081881	0.000013305198	0.0000000000000	0.000015686674
B481	CAMINI	Calabria	Reggio di Calabria	0.000023381120	0.000010801914	0.000008355868	0.000007863415	0.0000000000000	0.000023611951	0.000006828379	0.0000000000000	0.000012707446
B516	CAMPO CALABRO	Calabria	Reggio di Calabria	0.000081744638	0.000037161001	0.000069980393	0.000047640472	0.0000000000000	0.000071207328	0.000031036597	0.0000000000000	0.000052978431
B591	CANDIDONI	Calabria	Reggio di Calabria	0.000017671808	0.000005404658	0.000004324732	0.000003516146	0.0000000000000	0.000018114830	0.000003507700	0.0000000000000	0.000006351188
B617	CANOLO	Calabria	Reggio di Calabria	0.000025447977	0.000006335489	0.000008574318	0.000009852590	0.0000000000000	0.000025278447	0.000006848314	0.0000000000000	0.00001350912
B718	CARAFFA DEL BIANCO	Calabria	Reggio di Calabria	0.000019791673	0.000006424439	0.000014744022	0.000005572593	0.0000000000000	0.000017046252	0.000003957672	0.0000000000000	0.000010945541
B756	CARDIETO	Calabria	Reggio di Calabria	0.000044663474	0.000016893973	0.000022463370	0.000016581293	0.0000000000000	0.000049361349	0.000020470665	0.0000000000000	0.000028911230
B766	CARERI	Calabria	Reggio di Calabria	0.000053686262	0.000029590096	0.000050746890	0.000012457276	0.0000000000000	0.000050819225	0.000018298276	0.0000000000000	0.000032251785
B866	CASIGNANA	Calabria	Reggio di Calabria	0.0000255686044	0.000009776117	0.000010284967	0.000009113969	0.0000000000000	0.00003249942	0.000006024863	0.0000000000000	0.000013513778
C285	CAULONIA	Calabria	Reggio di Calabria	0.000159904948	0.0000082854530	0.000076393749	0.0000911646772	0.0000000000000	0.000163468939	0.000070135966	0.0000000000000	0.000102999436
C695	CIMINA'	Calabria	Reggio di Calabria	0.000024776564	0.0000095958667	0.000010172682	0.0000045654740	0.0000000000000	0.000026794589	0.000006822694	0.0000000000000	0.00012681913
C710	CINQUEFRONDI	Calabria	Reggio di Calabria	0.000118626101	0.000066640476	0.00003810307	0.000064977139	0.0000000000000	0.00013562771	0.000054218041	0.0000000000000	0.000078947409
C747	CITTA'NOVA	Calabria	Reggio di Calabria	0.000203370904	0.000061877616	0.000122132558	0.000155293657	0.0000000000000	0.000143907501	0.000132763805	0.0000000000000	0.000146376964
C954	CONDOPURI	Calabria	Reggio di Calabria	0.000106563014	0.000059235624	0.0000114180980	0.000051088330	0.0000000000000	0.000175409867	0.000054583682	0.0000000000000	0.000079967441
D089	CONSOLETO	Calabria	Reggio di Calabria	0.00002569207	0.000080943669	0.000011566839	0.000010051690	0.0000000000000	0.000033922024	0.000008420999	0.0000000000000	0.000015965872
D268	DELIANUOVA	Calabria	Reggio di Calabria	0.000068898992	0.000031338123	0.000055404574	0.000047761705	0.0000000000000	0.000070561411	0.0000252525536	0.0000000000000	0.000049485169
D545	FEROLETO DELLA CHIESA	Calabria	Reggio di Calabria	0.000040143418	0.000018235629	0.000028632867	0.000015515763	0.0000000000000	0.000031429889	0.000015414867	0.0000000000000	0.000023488441
D557	FERRUZZANO	Calabria	Reggio di Calabria	0.000025796056	0.000009444239	0.000009950211	0.000007719503	0.0000000000000	0.000029141666	0.000006803269	0.0000000000000	0.000014046311
D619	FUMARA	Calabria	Reggio di Calabria	0.000026665625	0.00006679113	0.000018746818	0.000011108977	0.0000000000000	0.000023025937	0.000010714493	0.0000000000000	0.000015782948
D684	GALATRO	Calabria	Reggio di Calabria	0.000047859439	0.000018044481	0.000030832892	0.000016053214	0.0000000000000	0.0000436669389	0.000017741874	0.0000000000000	0.00002451582
D975	GERACE	Calabria	Reggio di Calabria	0.000061918440	0.000029566291	0.000049642311	0.000022498756	0.0000000000000	0.000021717040	0.000022676674	0.0000000000000	0.00003902522
E025	GIFFONE	Calabria	Reggio di Calabria	0.000043832411	0.000018917758	0.000037371805	0.000015765388	0.0000000000000	0.000039511118	0.000017871394	0.0000000000000	0.000028964204
E041	GIOIA TAURO	Calabria	Reggio di Calabria	0.0000338181489	0.0000252747882	0.000023245423	0.0000305280098	0.0000000000000	0.000359597277	0.000237784947	0.000061604181	0.000282715795
E044	GIOIOSA IONICA	Calabria	Reggio di Calabria	0.00013600366	0.000074515912	0.000194729243	0.000086473161	0.000039597867	0.000133668557	0.000076096021	0.0000000000000	0.000102138102
E212	GROTTERIA	Calabria	Reggio di Calabria	0.000073965280	0.000040540623	0.000079639231	0.000033531430	0.0000000000000	0.0000808084747	0.00003776113	0.0000000000000	0.000052854057
E402	JAGNADI	Calabria	Reggio di Calabria	0.000015388944	0.000002396186	0.000003094179	0.000007383802	0.0000000000000	0.000015367676	0.000004436337	0.0000000000000	0.00000821570
E479	LAUREANA DI BORRELLO	Calabria	Reggio di Calabria	0.000110967201	0.00004842624	0.000071256602	0.000063776266	0.0000000000000	0.000098633408	0.000063904459	0.0000000000000	0.000073427272
D976	LOCRI	Calabria	Reggio di Calabria	0.000023519708	0.0000203225702	0.000135866537	0.000174222037	0.0000000000000	0.000232608946	0.000145698563	0.0000000000000	0.000074985317
E873	MAMMOLA	Calabria	Reggio di Calabria	0.000075596926	0.000037407901	0.000041944922	0.000027219043	0.0000000000000	0.000062664436	0.000028441179	0.0000000000000	0.000042723800
E956	MARINA DI GIOIOSA IONICA	Calabria	Reggio di Calabria	0.000135258548	0.0000106168020	0.00008515114	0.000015406426	0.000004123061	0.000119837912	0.0000668680418	0.0000000000000	0.000016638569
E968	MAROPATI	Calabria	Reggio di Calabria	0.000038356002	0.000012144854	0.000029797703	0.000018975597	0.0000000000000	0.000025732346	0.000013759608	0.0000000000000	0.000022982046
F103	MARTONE	Calabria	Reggio di Calabria	0.000019496309	0.000005147292	0.000008270311	0.000005116111	0.0000003286459	0.000016332847	0.0000404998827	0.0000000000000	0.000009699087
F105	MELICUCCA'	Calabria	Reggio di Calabria	0.000028940337	0.0000011893784	0.000023901086	0.000016097237	0.0000000000000	0.000025732346	0.000008829175	0.0000000000000	0.000018615777
F106	MELICUCCO	Calabria	Reggio di Calabria	0.000088972565	0.000045421769	0.000060517718	0.000059917803	0.0000000000000	0.000087217319	0.000039044140	0.0000000000000	0.000064395659
F112	MELITO DI PORTO SALVO	Calabria	Reggio di Calabria	0.000123290336	0.000127185403	0.00019628456	0.000196292195	0.0000000000000	0.000196292195	0.000012342309	0.0000000000000	0.000161741885
F301	MOLOCHIO	Calabria	Reggio di Calabria	0.0000681963905	0.000024041616	0.0000305628917	0.000030134733	0.0000000000000	0.000048543828	0.000024177845	0.0000000000000	0.0000360402765
F324	MONASTERRACE	Calabria	Reggio di Calabria	0.000072416880	0.000054913691	0.00004770627	0.000004710627	0.0000000000000	0.000069861336	0.000028349636	0.0000000000000	0.0000503536565
D746	MONTABELLO IONICO	Calabria	Reggio di Calabria	0.000134283929	0.000081687592	0.000098579876	0.000060983158	0.0000000000000	0.00044666028	0.000062605111	0.0000000000000	0.0000808906878
F779	MOTTA SANT GIOVANNI	Calabria	Reggio di Calabria	0.000133765394	0.000068349520	0.0000079144612	0.000068551114	0.0000000000000	0.000128548202	0.000053074026	0.0000000000000	0.0000826823256



Codice catastale	Denominazione	Regione	Provincia	AMMINISTRAZIONE	POLIZIA LOCALE	ISTRUZIONE PUBBLICA	RIFIUTI	TP	TERRITORIO E VIABILITA'	SOCIALE	ASILI NIDO	COMPLESSIVO
G082	OPPIDO MAMERTINA	Calabria	Reggio di Calabria	0,000109161258	0,000056617675	0,000103503024	0,000057200263	0,000000000000	0,00014137308	0,000054272099	0,000140135415	0,0000083062384
G277	PALIZZI	Calabria	Reggio di Calabria	0,0000663314600	0,000029751726	0,000032052847	0,000035864441	0,000000000000	0,000060866018	0,000023750184	0,000000000000	0,0000396338295
G288	PALIMI	Calabria	Reggio di Calabria	0,0000345454197	0,0000313983207	0,0000206111279	0,0000318518393	0,000000000000	0,000090165686	0,000211654726	0,000000000000	0,000020664776
G394	PAZZANO	Calabria	Reggio di Calabria	0,000022919891	0,000007105882	0,000005084414	0,0000090234437	0,000000000000	0,00002402701	0,000007246636	0,000000000000	0,000012366116
G729	PLACANICA	Calabria	Reggio di Calabria	0,00003034541221	0,000012830705	0,000008700817	0,000013360024	0,000000000000	0,000031062571	0,000014749387	0,000000000000	0,000018853324
G735	PLATI	Calabria	Reggio di Calabria	0,0000072209390	0,000034516657	0,000031565980	0,0000228049337	0,000000000000	0,000063346227	0,000020781072	0,000000000000	0,000043805137
G91	POLISTENA	Calabria	Reggio di Calabria	0,0000191116825	0,000176334877	0,000146860334	0,000146860334	0,000000000000	0,00017249339	0,000012192923	0,000086966383	0,0000144243676
G905	PORTIGLIOLA	Calabria	Reggio di Calabria	0,0000331160953	0,000012842368	0,000028089289	0,000012107236	0,000000000000	0,000024750628	0,000010036498	0,000000000000	0,00001774872
H224	REGGIO DI CALABRIA	Calabria	Reggio di Calabria	0,003429910137	0,003922988767	0,0032748000836	0,002908140570	0,0005179778695	0,0003331491755	0,0003891916761	0,0000145887043	0,0032491858804
H265	RIACE	Calabria	Reggio di Calabria	0,000104963916	0,000032546723	0,000035709028	0,000024848156	0,000000000000	0,000050026704	0,000014718041	0,000000000000	0,000032187194
H359	RIZZICONI	Calabria	Reggio di Calabria	0,000148349250	0,000073705270	0,0000177260681	0,000124783293	0,000000000000	0,000132306862	0,000007939604	0,000000000000	0,0000108613613
H408	ROCCAFORTE DEL GRECO	Calabria	Reggio di Calabria	0,000022428149	0,000005001226	0,000007393833	0,000049498140	0,000000000000	0,000026847039	0,000006160280	0,000000000000	0,000016875666
H456	ROCCELLA IONICA	Calabria	Reggio di Calabria	0,000103468148	0,000092445636	0,000092445636	0,000119108959	0,000000000000	0,000133164569	0,000057082027	0,000134969408	0,000011054238
H489	ROGLIUDI	Calabria	Reggio di Calabria	0,000031783211	0,000010736894	0,000014380188	0,000010938818	0,000000000000	0,000027692515	0,000008974948	0,000000000000	0,000016825479
H556	ROSARNO	Calabria	Reggio di Calabria	0,0000251613051	0,0000181655312	0,0000213837406	0,000218149765	0,000082506061	0,000291515068	0,0000175963551	0,000000000000	0,0000212761971
H013	SAMO	Calabria	Reggio di Calabria	0,000028828925	0,000011570010	0,000014003822	0,0000808383779	0,000000000000	0,000030023263	0,0000606839093	0,000000000000	0,000018530689
M277	SAN FERDINANDO	Calabria	Reggio di Calabria	0,0000088140914	0,000048110948	0,000046410784	0,000030303246	0,000000000000	0,000097180708	0,000037846286	0,000000000000	0,000010371652
H893	SAN GIORGIO MORGETO	Calabria	Reggio di Calabria	0,000019190898	0,000003575821	0,000012331471	0,000036297105	0,000000000000	0,000015719588	0,000005216978	0,000000000000	0,0000406399271
H893	SAN GIOVANNI DI GERACE	Calabria	Reggio di Calabria	0,000019190898	0,000003575821	0,000012331471	0,000036297105	0,000000000000	0,000015719588	0,000005216978	0,000000000000	0,0000406399271
H859	SAN LORENZO	Calabria	Reggio di Calabria	0,000013744501	0,0000031647025	0,000044170032	0,000036297105	0,000000000000	0,000028784221	0,000025869124	0,000000000000	0,0000406399271
H870	SAN LUCA	Calabria	Reggio di Calabria	0,0000063058397	0,0000301949391	0,000062801063	0,000035055474	0,000000000000	0,000079823827	0,000025802242	0,000000000000	0,000050523393
IT02	SAN PIETRO DI CARIDA'	Calabria	Reggio di Calabria	0,0000392868850	0,000013026772	0,000009458975	0,000017222303	0,000000000000	0,000008526746	0,000012719428	0,000000000000	0,00002162841
I132	SAN PROCOPIO	Calabria	Reggio di Calabria	0,000017919421	0,000003489794	0,000002541237	0,000003502402	0,000000000000	0,0000076500889	0,000005141470	0,000000000000	0,000049013179
I139	SAN ROBERTO	Calabria	Reggio di Calabria	0,0000445614983	0,000014488526	0,000029328481	0,000017339156	0,000000000000	0,000047120656	0,000015241686	0,000000000000	0,00002076464
I188	SANTAGATA DEL BIANCO	Calabria	Reggio di Calabria	0,000021986440	0,000006105395	0,000012033047	0,000004725271	0,000000000000	0,000021456567	0,000004943192	0,000000000000	0,00001122370
I214	SANT'ALESSIO IN ASPROMONTE	Calabria	Reggio di Calabria	0,000013195678	0,000002303019	0,000002541237	0,000006534069	0,000000000000	0,000010896337	0,000002867883	0,000000000000	0,000006667290
I333	SANTEUFEMA D'ASPRONTE	Calabria	Reggio di Calabria	0,000084716889	0,000051954774	0,000080424627	0,000045866134	0,000000000000	0,000090110792	0,000032163210	0,000000000000	0,000058971739
I341	SANTILARIO DELLO IONIO	Calabria	Reggio di Calabria	0,000036957075	0,000015566247	0,000029090056	0,000016234428	0,000000000000	0,0000368079819	0,000010799244	0,000026592703	0,000024032735
IT76	SANTA CRISTINA D'ASPRONTE	Calabria	Reggio di Calabria	0,000028575404	0,000011613044	0,000020556105	0,000011524936	0,000000000000	0,000024004746	0,0000105680736	0,000000000000	0,000016937353
I371	SANTO STEFANO IN ASPROMONTE	Calabria	Reggio di Calabria	0,000038960894	0,000013187465	0,000026503729	0,000024199273	0,000000000000	0,000039108280	0,000013947049	0,000000000000	0,000024799479
I536	SCIDO	Calabria	Reggio di Calabria	0,000025929965	0,000008370099	0,000014921683	0,000008408894	0,000000000000	0,000024156301	0,000008748124	0,000000000000	0,000014411962
I600	SEMINARA	Calabria	Reggio di Calabria	0,000064297381	0,000030401197	0,000039414106	0,000034366350	0,000000000000	0,000073859104	0,000022424243	0,000000000000	0,000042068850
I656	SERRATA	Calabria	Reggio di Calabria	0,000026386075	0,00001377716	0,000014593263	0,000012107153	0,000000000000	0,000022654654	0,000006725511	0,000000000000	0,000015106636
I725	SIDERNO	Calabria	Reggio di Calabria	0,0003356605179	0,0000259183082	0,000208810634	0,000280093287	0,000000000000	0,000331392929	0,000209496346	0,000000000000	0,0000257353497
I753	SINOPOLI	Calabria	Reggio di Calabria	0,0000444893111	0,000015139925	0,000041375720	0,000023611688	0,000000000000	0,000054650171	0,00001381818	0,000000000000	0,000030812046
I936	STAITI	Calabria	Reggio di Calabria	0,000014939829	0,000002312338	0,000003356551	0,000003674699	0,000000000000	0,0000129009527	0,000012144115	0,000000000000	0,0000006814984
I955	STIGNANO	Calabria	Reggio di Calabria	0,000036025279	0,000013662359	0,000015565315	0,000018624656	0,000000000000	0,0000320089527	0,000012009527	0,000000000000	0,000020919460
I956	STILLO	Calabria	Reggio di Calabria	0,000063577869	0,000032534128	0,000049330290	0,000032952992	0,000000000000	0,000017348353	0,0000166403507	0,000000000000	0,000041548734
L063	TAURANOVA	Calabria	Reggio di Calabria	0,0000280523290	0,0000131462966	0,0000194802361	0,0000256971609	0,000000000000	0,0000271458810	0,0000192292925	0,000000000000	0,0000219173879
L127	TERRANOVA SAPPORO MINULLO	Calabria	Reggio di Calabria	0,000051209532	0,0000225076870	0,000020688817	0,000007603913	0,000000000000	0,000014541016	0,000004221431	0,000000000000	0,0000008689243
M018	VILLA SAN GIOVANNI	Calabria	Reggio di Calabria	0,000017519465	0,000003618999	0,000003139854	0,0000030902599	0,000000000000	0,000049051642	0,000010889435	0,000000000000	0,0000202561417
A043	ACQUARO	Calabria	Vibo Valentia	0,0000580606031	0,0000241499031	0,0000241499031	0,000026061131	0,000000000000	0,000049882149	0,000027743550	0,000000000000	0,00003084042785
A386	ARENA	Calabria	Vibo Valentia	0,0000308466270	0,000015667368	0,000031412829	0,000011396437	0,000000000000	0,000040205988	0,000011307478	0,000000000000	0,000023248086
B169	BRIATICO	Calabria	Vibo Valentia	0,00009078771	0,000065048357	0,0000078136892	0,00006935181	0,000000000000	0,000092185154	0,000034578076	0,000000000000	0,000061944235
B197	BROGNATURO	Calabria	Vibo Valentia	0,000021981112	0,000007944684	0,000014600579	0,000007859015	0,000000000000	0,000021019457	0,000005342347	0,000000000000	0,000012513696



Codice catastale	Denominazione	Regione	Provincia	AMMINISTRAZIONE	POLIZIA LOCALE	ISTRUZIONE PUBBLICA	RIFIUTI	TPIL	TERRITORIO E VIABILITA'	SOCIALE	ASILI NIDO	COMPLESSIVO
B655	CAPISTRANO	Calabria	Vibo Valentia	0,000023737019	0,0000009522517	0,0000239253615	0,0000103181724	0,0000000000000	0,0000000000000	0,00001084420	0,0000000000000	0,000017817115
C581	CESSANTI	Calabria	Vibo Valentia	0,0000070155808	0,0000403698883	0,0000630798878	0,0000381234224	0,0000000000000	0,000061998723	0,000031835001	0,0000000000000	0,00004773419
D253	DASA	Calabria	Vibo Valentia	0,0000029118546	0,000012809126	0,000015897783	0,000015897783	0,0000000000000	0,000022738520	0,000011736249	0,0000000000000	0,000017978915
D303	DINAMI	Calabria	Vibo Valentia	0,0000057308397	0,000026310984	0,000036015302	0,000023279476	0,0000000000000	0,000052780316	0,000025651853	0,0000000000000	0,000037459601
D364	DRAPPA	Calabria	Vibo Valentia	0,0000057438638	0,000028038636	0,0000360384181	0,0000262825107	0,000016850443	0,000058151680	0,000017579423	0,0000000000000	0,000037859669
D453	FABRIZIA	Calabria	Vibo Valentia	0,0000058811244	0,000002008799	0,000033773523	0,00003162553	0,0000000000000	0,000064197046	0,000022889675	0,0000000000000	0,000004159452
D567	FLIADELEIA	Calabria	Vibo Valentia	0,000011573986	0,000005644737	0,000070671200	0,000036313067	0,000056119719	0,000010319926	0,000056130166	0,0000000000000	0,00007620477
D589	FLIANDARI	Calabria	Vibo Valentia	0,000042577627	0,000019645847	0,000038465843	0,000018528564	0,0000000000000	0,000049892740	0,000014034340	0,0000000000000	0,000027397573
D596	FILOGASO	Calabria	Vibo Valentia	0,0000303090473	0,000014744007	0,0000256332841	0,000016784594	0,0000000000000	0,000028905601	0,000008959322	0,0000000000000	0,000005076767
D762	FRANC-AVILLA-ANGITOLA	Calabria	Vibo Valentia	0,000048807023	0,000021081903	0,0000338137165	0,000021426904	0,0000000000000	0,000043070383	0,000017276902	0,0000000000000	0,00003030312790
D767	FRANCA	Calabria	Vibo Valentia	0,000038247401	0,000018198450	0,000033421424	0,000017825782	0,0000008392368	0,000037153989	0,000013257886	0,0000000000000	0,0000285684246
D988	GEROCARNE	Calabria	Vibo Valentia	0,000053890468	0,000023617136	0,000056594283	0,000017596094	0,0000000000000	0,000077142272	0,000017128148	0,0000000000000	0,0000053015468
E321	IONADI	Calabria	Vibo Valentia	0,0000072448229	0,000040663208	0,000073594658	0,000051296094	0,0000000000000	0,0000000000000	0,0000000000000	0,0000000000000	0,0000000000000
E389	JOPPOLO	Calabria	Vibo Valentia	0,0000053850926	0,000025118146	0,000060580769	0,000015884037	0,0000000000000	0,000051682588	0,000020483226	0,0000000000000	0,0000304605245
E590	LIMBADI	Calabria	Vibo Valentia	0,0000075744873	0,000037433770	0,00007136728	0,000030854911	0,0000000000000	0,00006196232	0,00002745662	0,0000000000000	0,000048030620
E836	MAIERATO	Calabria	Vibo Valentia	0,0000056385120	0,000023122790	0,000044022161	0,000026609259	0,0000000000000	0,000051872762	0,000016281037	0,0000000000000	0,000034849135
F207	MILETO	Calabria	Vibo Valentia	0,0000132146397	0,00007372323	0,000093143759	0,000095080689	0,0000000000000	0,000018345706	0,000062150334	0,0000000000000	0,000093026255
F364	MONGIANA	Calabria	Vibo Valentia	0,0000046245663	0,000018728182	0,0000385134496	0,000015118175	0,000018870139	0,000038529303	0,000015886654	0,0000000000000	0,000027192490
F607	MONTEROSSO CALABRO	Calabria	Vibo Valentia	0,00000339894252	0,000016520201	0,000048425682	0,000010620330	0,0000000000000	0,000045310780	0,000014242610	0,0000000000000	0,000025330792
F843	NARDOIPACE	Calabria	Vibo Valentia	0,0000046245663	0,000018728182	0,0000385134496	0,000015118175	0,000018870139	0,000038529303	0,000015886654	0,0000000000000	0,000027192490
F883	NICOTERA	Calabria	Vibo Valentia	0,0000134934947	0,000061927933	0,000106726889	0,000127119101	0,0000000000000	0,0000165407923	0,000092443383	0,0000000000000	0,0000158311510
G335	PARGHELIA	Calabria	Vibo Valentia	0,0000462363907	0,000037684398	0,000017206025	0,000035896193	0,0000000000000	0,000061383226	0,000011402930	0,0000000000000	0,0000338794939
G722	PIZZO	Calabria	Vibo Valentia	0,00001991560974	0,0000142545432	0,000104475317	0,0000229139887	0,0000000000000	0,000165407923	0,000092443383	0,0000000000000	0,0000158311510
G728	PIZZONI	Calabria	Vibo Valentia	0,000033485116	0,000013100826	0,0000230940396	0,000012161823	0,0000000000000	0,000023941984	0,000013247768	0,0000000000000	0,000018595768
G785	POLIA	Calabria	Vibo Valentia	0,000032527784	0,000009907918	0,000022130194	0,000011429917	0,0000000000000	0,000028486535	0,000011194468	0,0000000000000	0,000018488140
H271	RICADI	Calabria	Vibo Valentia	0,0001616566989	0,0001345866338	0,000099106333	0,000144301924	0,0000000000000	0,000182113588	0,0000306450877	0,0000000000000	0,000121065442
H516	ROMBIOLLO	Calabria	Vibo Valentia	0,000087928309	0,000040552692	0,00007768083	0,000031520388	0,0000000000000	0,000080128792	0,000035618750	0,0000000000000	0,00005472443
H785	SAN CALOGERO	Calabria	Vibo Valentia	0,000087760614	0,000047720582	0,000066844776	0,000032259249	0,0000334005129	0,000086617962	0,000043084856	0,0000000000000	0,000056778139
H807	SAN COSTANTINO CALABRO	Calabria	Vibo Valentia	0,000045988923	0,000018936526	0,000049612889	0,000017472335	0,0000000000000	0,000038529404	0,000016631230	0,0000000000000	0,000029175071
H941	SAN GREGORIO D'IPPONA	Calabria	Vibo Valentia	0,000046877550	0,000019857221	0,00004172667	0,000025868020	0,000014228776	0,000055388801	0,000016489439	0,0000000000000	0,0000336369413
I058	SAN NICOLA DA CRISSA	Calabria	Vibo Valentia	0,000036001449	0,00001479488	0,000038105872	0,000014773205	0,0000000000000	0,000033626485	0,000015367379	0,0000000000000	0,000023762272
I350	SANT'ONOFRIO	Calabria	Vibo Valentia	0,0000066532070	0,000027335560	0,000043204772	0,000030981103	0,0000000000000	0,0000262761515	0,000029192086	0,000233113507	0,000049662705
I639	SERRA SAN BRUNO	Calabria	Vibo Valentia	0,000133803441	0,000076400609	0,000094986903	0,00002600786	0,0000000000000	0,000141017882	0,0000684106171	0,0000000000000	0,000098628021
I744	SIMBARIO	Calabria	Vibo Valentia	0,000027751096	0,000011343426	0,000013072135	0,000012761588	0,0000000000000	0,000028864135	0,000009613593	0,0000000000000	0,000016577328
I853	SORIANELLO	Calabria	Vibo Valentia	0,000028546356	0,000013893188	0,000034245642	0,000012049762	0,0000000000000	0,000031150302	0,000010388077	0,0000000000000	0,000020024281
I854	SORIANO CALABRO	Calabria	Vibo Valentia	0,0000053872592	0,000025150774	0,000009398248	0,000026663575	0,0000000000000	0,000050807099	0,000011797358	0,0000000000000	0,000032716913
I854	SPADOLA	Calabria	Vibo Valentia	0,00002432196	0,000012036166	0,000017658976	0,0000124558630	0,0000000000000	0,000024227479	0,000006983967	0,0000000000000	0,000015025888
I905	SPILINGA	Calabria	Vibo Valentia	0,000042250148	0,000019290880	0,000033454825	0,000016561335	0,0000000000000	0,000036429292	0,000010386125	0,0000000000000	0,000024888431
I945	STEFANACONI	Calabria	Vibo Valentia	0,0000052314126	0,000023793230	0,000033954625	0,000026898953	0,0000000000000	0,000040617860	0,000006585738	0,0000000000000	0,0000302489004
L452	TROPEA	Calabria	Vibo Valentia	0,0000166332485	0,0000141952170	0,000096660452	0,0000153924404	0,0000000000000	0,000023940628	0,000006585738	0,0000000000000	0,000012487467
L607	VALLELONGA	Calabria	Vibo Valentia	0,000022583703	0,000011755446	0,000014630388	0,000006715286	0,0000000000000	0,000023940628	0,000006585738	0,0000000000000	0,000013121675
L699	VAZZANO	Calabria	Vibo Valentia	0,0000030301392	0,000012732113	0,000018576241	0,000009967733	0,0000000000000	0,000048198474	0,000017710070	0,0000000000000	0,0000302489004
F537	VICO VALENTIA	Calabria	Vibo Valentia	0,000634265745	0,000034265745	0,00054134180	0,00054134180	0,0000000000000	0,000067672413	0,0000432114651	0,000232275647	0,000656285122
MT38	ZACCANOPOLI	Calabria	Vibo Valentia	0,000022001170	0,0000015793151	0,000021254475	0,0000100393128	0,0000000000000	0,000019727922	0,0000055779019	0,0000000000000	0,000013817249
MT43	ZAMBRONE	Calabria	Vibo Valentia	0,0000053446783	0,0000042491344	0,00006764285	0,000016634381	0,0000000000000	0,000068025467	0,000005007126	0,0000000000000	0,000044942515
M204	ZUNGRI	Calabria	Vibo Valentia	0,000045816755	0,000018007460	0,000043048604	0,000017970249	0,0000000000000	0,000045989593	0,000016494823	0,0000000000000	0,000020315803
A101	AIELLO DEL SABATO	Campania	Avellino	0,000066473104	0,0000031226180	0,000055542147	0,000056121629	0,0000000000000	0,000087659827	0,000027165216	0,0000000000000	0,000055282846






Codice catastale	Denominazione	Regione	Provincia	AMMINISTRAZIONE	POLIZIA LOCALE	ISTRUZIONE PUBBLICA	RIFIUTI	TPA	TERRITORIO E VIABILITA'	SOCIALE	ASILI NIDO	COMPLESSIVO
A228	ALTAVILLA IRPINA	Campania	Avellino	0.000076020123	0.000042070655	0.00004766478	0.000079119398	0.000000000000	0.000000000000	0.000031947985	0.000000000000	0.000059281680
A284	ANDRIETTA	Campania	Avellino	0.000059394228	0.000021574114	0.000049877627	0.000027211985	0.000000000000	0.000068942583	0.00001757632	0.000000000000	0.000032865054
A347	AQUILONIA	Campania	Avellino	0.000050337280	0.000023239824	0.000025296906	0.000031941511	0.000000000000	0.000064334502	0.00003768941	0.000000000000	0.000033795923
A399	ARIANO IRPINO	Campania	Avellino	0.0000481081291	0.000033510186	0.000018406437	0.0000342013048	0.000000000000	0.000059289385	0.0000292094049	0.000061100223	0.000039734027
A489	ATRIPALDA	Campania	Avellino	0.000191893274	0.000153858641	0.000138620477	0.000232920043	0.000000000000	0.000170873947	0.000102440371	0.000000000000	0.000163077224
A508	AVELLA	Campania	Avellino	0.000121928726	0.000066338542	0.000106897353	0.000107448108	0.000000000000	0.000143280343	0.000063601010	0.000000000000	0.000099695230
A509	AVELLINO	Campania	Avellino	0.000943142483	0.000107532767	0.0000972313770	0.001446787039	0.001754157563	0.001239710601	0.000279460063	0.00027653550	0.001086226447
A566	BAGNOLI IRPINO	Campania	Avellino	0.000075948288	0.000050030317	0.000037535248	0.000072028013	0.000000000000	0.000116323280	0.000019891987	0.000000000000	0.000060415971
A580	BAIANO	Campania	Avellino	0.000078248524	0.000044127577	0.000050488344	0.000096197655	0.000000000000	0.000079919516	0.000037543149	0.000000000000	0.000066219330
A881	BISACCIA	Campania	Avellino	0.000103574847	0.000052841443	0.000096521909	0.0000693900294	0.0000444582913	0.000132656593	0.000033479177	0.000000000000	0.000078719822
A975	BONITO	Campania	Avellino	0.000054684959	0.000025284675	0.000063887568	0.000029033011	0.000000000000	0.000056814837	0.000020539036	0.000000000000	0.000037853641
B367	CAIRANO	Campania	Avellino	0.000016974435	0.000004888396	0.00006634275	0.000005792667	0.000000000000	0.00015066843	0.000003516001	0.000000000000	0.000008637126
B374	CALABRITTO	Campania	Avellino	0.000063826892	0.0000249833083	0.000033438296	0.000055568263	0.000000000000	0.000058200629	0.000028789739	0.000000000000	0.000037083060
B415	CALITRI	Campania	Avellino	0.000128296995	0.000047376405	0.000043506881	0.000075729514	0.000049860923	0.000131259259	0.000048215363	0.000000000000	0.000079578899
B590	CANDIDA	Campania	Avellino	0.0000204486958	0.000010012558	0.000026035562	0.000015483093	0.000000000000	0.000030911354	0.000008037483	0.000000000000	0.000017240980
B674	CAPOSELE	Campania	Avellino	0.000089812546	0.000041232858	0.00009372067	0.000043629653	0.000000000000	0.000083828230	0.000024503034	0.000000000000	0.000054645175
B706	CAPRIGLIA IRPINA	Campania	Avellino	0.000042819059	0.000018064284	0.000043226872	0.000033503330	0.000000000000	0.000043873585	0.000016429486	0.000000000000	0.000032956999
B866	CASALBORE	Campania	Avellino	0.000045734604	0.000020122110	0.000033048872	0.000022722505	0.000000000000	0.0000494534162	0.000013529254	0.000000000000	0.0000303791720
B897	CASSANO IRPINO	Campania	Avellino	0.000024642463	0.000012848039	0.000021432273	0.000015261950	0.000000000000	0.000030911354	0.000008037483	0.000000000000	0.000017813188
C058	CASTELBARONIA	Campania	Avellino	0.0000303682244	0.000014462712	0.000021154509	0.000019400492	0.000000000000	0.000030276324	0.00007756821	0.000000000000	0.000020070605
C105	CASTELFRANCI	Campania	Avellino	0.000049173188	0.000022267907	0.000042774428	0.000030763977	0.000000000000	0.000047744328	0.00001749029	0.000000000000	0.000033044791
C283	CASTELVETTERE SUL CALORE	Campania	Avellino	0.000037134807	0.000018710729	0.0000252955607	0.000029355607	0.000000000000	0.000045209627	0.000011670644	0.000000000000	0.000027288805
C567	GERVINARA	Campania	Avellino	0.000155579390	0.0000115079024	0.000108708609	0.000201732671	0.000000000000	0.000176581231	0.000095789185	0.000000000000	0.000141380865
C576	CESINALI	Campania	Avellino	0.000045845070	0.000027359863	0.000033145146	0.000041410020	0.000000000000	0.000045181453	0.000013112719	0.000000000000	0.000033879210
C606	CHIANCHE	Campania	Avellino	0.00007590424	0.000003532930	0.000001847684	0.000008536392	0.000000000000	0.000014112612	0.000002982485	0.000000000000	0.00009486719
C659	CHIUSANO DI SAN DOMENICO	Campania	Avellino	0.000047966027	0.000022732396	0.0000397161970	0.000036292761	0.000000000000	0.000078728889	0.00001924139	0.000000000000	0.000039015718
C971	CONTRADA	Campania	Avellino	0.000059292488	0.000035244721	0.000041323774	0.000048106254	0.000000000000	0.000058003525	0.000018731700	0.000000000000	0.000040738260
C976	CONZA DELLA CAMPANIA	Campania	Avellino	0.000045470503	0.000021777890	0.000045567145	0.000032000267	0.000000000000	0.000051662243	0.000013663595	0.000000000000	0.000034463561
D331	DOMICELLA	Campania	Avellino	0.000033954876	0.000014329732	0.000034525300	0.000034684715	0.000000000000	0.000036457697	0.000013088578	0.000000000000	0.000027894174
D638	FLUMERI	Campania	Avellino	0.000069782884	0.000036612102	0.000031460139	0.000039381895	0.000000000000	0.000074137484	0.000021713905	0.000000000000	0.000043755529
D671	FONTANAROSA	Campania	Avellino	0.000071253672	0.0000335188594	0.000038288916	0.000047021978	0.000000000000	0.000066393864	0.000024341684	0.000000000000	0.000048065182
D701	FORNO	Campania	Avellino	0.000039164429	0.000047596773	0.000039318742	0.000097701304	0.000000000000	0.000093402445	0.000039984852	0.000000000000	0.000078602924
D798	FRIGENTO	Campania	Avellino	0.000097547760	0.000043651955	0.000075120562	0.000044815154	0.000000000000	0.00003689727	0.00003293735	0.000079391270	0.000064191639
D988	GESUALDO	Campania	Avellino	0.000079656007	0.000034513828	0.000066871533	0.000052941747	0.000000000000	0.000085240844	0.000023321087	0.000094526100	0.000058495854
E161	GRECI	Campania	Avellino	0.000026099667	0.000009113216	0.000008220372	0.000012002347	0.000000000000	0.00006518988	0.000009485033	0.000000000000	0.000019023242
E206	GROTTAMINARDA	Campania	Avellino	0.00017572486	0.000017741603	0.000096696674	0.000174507990	0.000000000000	0.000176413347	0.000068137677	0.000025789624	0.000134937596
E214	GROTTOLLELLA	Campania	Avellino	0.000038584743	0.000015845755	0.00002672144	0.000026754339	0.000000000000	0.000038212183	0.000012730723	0.000000000000	0.000025702873
E245	GUARDIA LOMBARDA	Campania	Avellino	0.000054918563	0.000028088834	0.00003877577	0.000026774456	0.000000000000	0.000068353286	0.000020218914	0.000000000000	0.000036721165
E397	LACEDONIA	Campania	Avellino	0.000069783205	0.000030581602	0.0000336759454	0.000037871606	0.000000000000	0.00008677036	0.000022700217	0.000024318265	0.0000404139507
E448	LAPIO	Campania	Avellino	0.000039313371	0.000017888027	0.000028847074	0.000022002249	0.000000000000	0.000036878921	0.000011791389	0.000000000000	0.000025159725
E487	LAURO	Campania	Avellino	0.000064656009	0.000040703076	0.000039161644	0.000071637885	0.000000000000	0.000058450245	0.000027565334	0.000000000000	0.000056663660
E605	LIONI	Campania	Avellino	0.000142883957	0.000067165945	0.000098681912	0.000110723967	0.000000000000	0.00043770485	0.0000056697937	0.000121907685	0.000107030318
E746	LUOGOSANO	Campania	Avellino	0.000034180168	0.000018324857	0.000046224184	0.0000260383124	0.000000000000	0.000028067741	0.0000082957842	0.000000000000	0.000021616584
EB91	MANOCALZATI	Campania	Avellino	0.000064365869	0.000033268421	0.0000646224184	0.0000359602576	0.000000000000	0.0000746065483	0.000011927463	0.000000000000	0.000048985193
EB97	MARZANO DI NOIA	Campania	Avellino	0.000030837073	0.000021248597	0.000033664779	0.000029822579	0.000000000000	0.000030545988	0.000012589737	0.000000000000	0.00002549874
F10	MELITO IRPINO	Campania	Avellino	0.000045109151	0.000018383807	0.0000262499712	0.000025302325	0.000000000000	0.000039551556	0.000013079077	0.000000000000	0.000027836865



Codice catastale	Denominazione	Regione	Provincia	AMMINISTRAZIONE	POLIZIA LOCALE	ISTRUZIONE PUBBLICA	RIFIUTI	TPIL	TERRITORIO E VIABILITA'	SOCIALE	ASILI NIDO	COMPLESSIVO
F141	MERCOGLIANO	Campania	Avellino	0.0002025533940	0.000134037584	0.000166130517	0.000207723828	0.0000093704872	0.000241302678	0.000113181454	0.0000000000000	0.000175760467
F230	MIRABELLA ECLIANO	Campania	Avellino	0.000171238568	0.000089737034	0.000111955220	0.000160606893	0.0000000000000	0.000162949775	0.000078920512	0.0000000000000	0.000128607577
F397	MONTAGUTO	Campania	Avellino	0.000001847206	0.000000809816	0.000005703599	0.000006980840	0.0000000000000	0.000019813233	0.000004734623	0.0000000000000	0.000010568285
F448	MONTECALCONE	Campania	Avellino	0.0000092361939	0.0000040024069	0.000035304993	0.000094615776	0.0000000000000	0.0000096898002	0.000035236341	0.0000000000000	0.00006553798
F491	MONTEFALCIONE	Campania	Avellino	0.000065016029	0.000027393364	0.000061268612	0.00058694049	0.0000000000000	0.000071424460	0.000024027792	0.0000000000000	0.0000505954484
F506	MONTEFORTE IRPINO	Campania	Avellino	0.000173613202	0.000096790523	0.000010717543	0.000180624998	0.0000000000000	0.0000193892276	0.000099155340	0.0000000000000	0.000146591566
F511	MONTEFREDANE	Campania	Avellino	0.0000402368498	0.000020182171	0.0000401071543	0.000038100973	0.0000000000000	0.000052186412	0.000013485152	0.0000000000000	0.000139336160
F512	MONTEFUSCO	Campania	Avellino	0.000034330495	0.000014586348	0.000028177319	0.000023988828	0.0000000000000	0.0000358853106	0.000011446555	0.0000000000000	0.000024164943
F546	MONTELLA	Campania	Avellino	0.000154023493	0.0000905645668	0.000091119396	0.000142037516	0.0000000000000	0.000189802222	0.000073001447	0.0000000000000	0.000120845770
F569	MONTEMARANO	Campania	Avellino	0.000066027271	0.000030821837	0.000040763679	0.000047985196	0.0000000000000	0.000043882384	0.000028634169	0.0000000000000	0.000048252356
F586	MONTEMILETO	Campania	Avellino	0.000111077635	0.000050322130	0.000079769072	0.000062580118	0.0000000000000	0.000114009754	0.000036398452	0.0000000000000	0.00007746938
M330	MONTEVERDE	Campania	Avellino	0.0002927234264	0.000189858623	0.0000276515884	0.000015226505	0.0000000000000	0.000336129839	0.000037579908	0.0000000000000	0.00019037662
F744	MORRA DE SANCTIS	Campania	Avellino	0.000042389990	0.000020166078	0.000031684253	0.000020929110	0.000016728451	0.000045280204	0.000013799449	0.0000000000000	0.0000207975410
F762	MOSCIANO	Campania	Avellino	0.000031434460	0.000017552953	0.0000267396556	0.00026401739	0.0000000000000	0.00032360062	0.000012889544	0.0000000000000	0.000023925445
F788	MUGNANO DEL CARDINALE	Campania	Avellino	0.000087369880	0.000053737308	0.000085184003	0.00009820124	0.0000000000000	0.000089114691	0.000046842063	0.0000000000000	0.000071044112
F888	MUSCO	Campania	Avellino	0.000088283176	0.000047452973	0.000078600838	0.000055330395	0.0000000000000	0.000106510503	0.0000033553767	0.0000000000000	0.00006468888
G342	PAGO DEL VALLO DI LAURO	Campania	Avellino	0.000031756033	0.000014938202	0.0000249485929	0.000033898222	0.0000000000000	0.000032043210	0.000010723079	0.0000000000000	0.0000031075841
G340	PAROLISE	Campania	Avellino	0.000017758777	0.000006427052	0.000015911845	0.000011762847	0.0000000000000	0.00016361197	0.000005258511	0.0000000000000	0.00012055284
G519	PATERNOPOLE	Campania	Avellino	0.000056337984	0.000024503807	0.000041406509	0.000032914706	0.0000000000000	0.000048509968	0.000018184047	0.0000000000000	0.000036356948
G570	PETRURO IRPINO	Campania	Avellino	0.000013901752	0.000002380787	0.00001813696	0.0000040439188	0.0000000000000	0.000025151052	0.00000303652382	0.0000000000000	0.000006216051
G611	PIETRADEFUSI	Campania	Avellino	0.000053579123	0.000028449767	0.0000338696938	0.000034941836	0.0000000000000	0.00048082138	0.000019717440	0.0000000000000	0.0000330320208
G629	PIETRASTORNINA	Campania	Avellino	0.000037557168	0.000018476167	0.000029383935	0.000027604980	0.0000000000000	0.0000390065033	0.000012009434	0.0000000000000	0.000028678270
G890	PRATA DI PRINCIPATO ULTRA	Campania	Avellino	0.000054339277	0.000025960368	0.000044763859	0.000049633958	0.0000000000000	0.00002018310	0.000015914059	0.0000000000000	0.000041789519
H006	PRATOLA SERRA	Campania	Avellino	0.000068820374	0.000040824304	0.000099718297	0.000061111324	0.0000000000000	0.000068748605	0.000020256526	0.0000000000000	0.000057145848
H097	QUADRELLE	Campania	Avellino	0.000032636975	0.000013200062	0.000027786041	0.000032863404	0.0000000000000	0.000033015573	0.000010986317	0.0000000000000	0.000025426832
H128	QUINDICI	Campania	Avellino	0.000043166683	0.000020289406	0.000028120305	0.000038187692	0.0000000000000	0.000043927692	0.000014397717	0.0000000000000	0.0000031368774
H438	ROCCA SAN FELICE	Campania	Avellino	0.000026988242	0.000012259440	0.000021511145	0.000012344770	0.0000000000000	0.000023863492	0.000007026882	0.0000000000000	0.000016487605
H382	ROCCABASERANA	Campania	Avellino	0.000046462449	0.000023396763	0.000056313279	0.000042870991	0.0000000000000	0.000042848202	0.000014257086	0.0000000000000	0.000036868401
H592	ROTONDI	Campania	Avellino	0.000061852809	0.000030606529	0.000050433949	0.000093127815	0.0000000000000	0.000064114726	0.000023158756	0.0000000000000	0.000056465956
H733	SALZA IRPINA	Campania	Avellino	0.000019674598	0.0000015896929	0.000008681676	0.000019113849	0.0000000000000	0.000016882100	0.000004656665	0.0000000000000	0.00001328302
H975	SAN MANGO SUL CALORE	Campania	Avellino	0.000033575469	0.000016270256	0.000023380739	0.000018575382	0.0000000000000	0.000032077317	0.000011786057	0.0000000000000	0.000021748083
I016	SAN MARTINO VALLE CAUDINA	Campania	Avellino	0.000085791119	0.000054961433	0.000054391664	0.000085024821	0.0000000000000	0.000098689868	0.000038177394	0.0000000000000	0.000068035607
I034	SAN MICHELE DI SERINO	Campania	Avellino	0.00004582820	0.000023538049	0.000043989889	0.000044361990	0.0000000000000	0.000043421512	0.000016030343	0.0000000000000	0.0000305971303
I061	SAN NICOLA BARONIA	Campania	Avellino	0.000022831745	0.000010291954	0.000018360721	0.000011374519	0.0000000000000	0.000023019248	0.000000498190	0.0000000000000	0.000014681331
I129	SAN POTTIO ULTRA	Campania	Avellino	0.00003083656	0.000013604678	0.000025403240	0.000022587993	0.0000000000000	0.000029282167	0.0000008385359	0.0000000000000	0.00002625614
I163	SAN SOSSIO BARONIA	Campania	Avellino	0.000040871880	0.000016033635	0.000035568441	0.00002287993	0.0000000000000	0.000046805304	0.000012250026	0.0000000000000	0.000028038187
I264	SANT'ANDREA DI CONZA	Campania	Avellino	0.000041945970	0.000016433155	0.000025833610	0.000022520640	0.0000000000000	0.000042030936	0.000016719955	0.0000004359338	0.0000208488639
I280	SANT'ANGELO A SCALA	Campania	Avellino	0.000019646011	0.000009618420	0.000014544827	0.000013375377	0.0000000000000	0.000019201437	0.000005746013	0.0000000000000	0.00001327841
I279	SANT'ANGELO ALL'ESCA	Campania	Avellino	0.00002394272	0.000010345634	0.00001645608	0.000014753535	0.0000000000000	0.000018554926	0.000005978461	0.0000000000000	0.000014745666
I281	SANT'ANGELO DEI LOMBARDI	Campania	Avellino	0.00002885317	0.000048103400	0.000063232755	0.000075703790	0.0000000000000	0.000031497083	0.0000038129838	0.0000000000000	0.000073386639
I301	SANTA LUCIA DI SERINO	Campania	Avellino	0.000028218975	0.000015187867	0.0000322873146	0.000018075621	0.0000000000000	0.000032512251	0.0000093744292	0.0000000000000	0.000020827315
I307	SANTA PAOLINA	Campania	Avellino	0.000032189175	0.000002281575	0.0000034160749	0.000034160749	0.0000000000000	0.000044607653	0.0000044607653	0.0000000000000	0.0000032371529
I357	SANTO STEFANO DEL SOLE	Campania	Avellino	0.000040290990	0.000020917085	0.0000042600884	0.0000022467746	0.0000000000000	0.000051159848	0.000011958794	0.0000000000000	0.000024542330
I471	SAVIGNANO IRPINO	Campania	Avellino	0.000033531942	0.000014744549	0.000018891270	0.000022467746	0.0000000000000	0.000049851140	0.000012985763	0.0000000000000	0.000025237291
I483	SCAMPITIELLA	Campania	Avellino	0.000035273248	0.000014917895	0.000024871869	0.000020695421	0.0000000000000	0.000049851140	0.000012985763	0.0000000000000	0.000025237291






Codice catastale	Denominazione	Regione	Provincia	AMMINISTRAZIONE	POLIZIA LOCALE	ISTRUZIONE PUBBLICA	RIFIUTI	TP	TERRITORIO E VIABILITA	SOCIALE	ASILI NIDO	COMPLESSIVO
I606	SENERCHIA	Campania	Avellino	0.000026959645	0.000012274794	0.000016056447	0.0000138407042	0.000000000000	0.000048999433	0.000007196162	0.000000000000	0.000018926359
I630	SERINO	Campania	Avellino	0.000013852354	0.000026104742	0.0000091248936	0.0000138407042	0.000000000000	0.000038692360	0.0000653792111	0.000000000000	0.000105754236
I756	SIRIGNANO	Campania	Avellino	0.000046763951	0.000026104742	0.0000044730708	0.0000515490023	0.000000000000	0.000046041259	0.000016950173	0.000000000000	0.000039685224
I805	SOLOFRA	Campania	Avellino	0.000018985722	0.000137477957	0.000197640467	0.000229751184	0.000000000000	0.000215045965	0.000116283361	0.000005169036	0.000177125732
I843	SORBO SERPICO	Campania	Avellino	0.000016631216	0.000003630074	0.000004348985	0.00011566745	0.000000000000	0.00015999833	0.00003506422	0.000000000000	0.00000937591
I893	SPEVIONE	Campania	Avellino	0.000057287582	0.000042715418	0.000045519358	0.000059441213	0.000000000000	0.000060270879	0.000021879514	0.000000000000	0.000046663054
I930	STURNO	Campania	Avellino	0.000066194118	0.000026811057	0.000055770206	0.000046576939	0.000000000000	0.00073087700	0.00002132297	0.000061922995	0.000049434363
L004	SUMMONTE	Campania	Avellino	0.000032616492	0.000013307206	0.000018330076	0.00023041378	0.000000000000	0.000057801446	0.000008477105	0.000000000000	0.000024786653
L061	TURANO	Campania	Avellino	0.000030041987	0.000016262811	0.000023442443	0.000027588544	0.000000000000	0.000038993177	0.000011290134	0.000000000000	0.000024078959
L082	TURASI	Campania	Avellino	0.000053816707	0.000022423899	0.000040330365	0.000042028844	0.000000000000	0.000042586534	0.00019689142	0.000000000000	0.000036847697
L102	TEORA	Campania	Avellino	0.000042098728	0.000016944446	0.000028087725	0.000031649045	0.000000000000	0.0000429191508	0.000014641040	0.000000000000	0.000029187152
L214	TORRELLA DEI LOMBARDI	Campania	Avellino	0.000053119889	0.000021527482	0.00005031678	0.000025479423	0.000000000000	0.000055420167	0.000015448371	0.000000000000	0.000035069366
L272	TORRE LE NOCELLE	Campania	Avellino	0.000032911082	0.000011890850	0.000024174450	0.000020271450	0.000000000000	0.000033357624	0.000009177055	0.000000000000	0.000021578222
L301	TORRIONI	Campania	Avellino	0.000017203659	0.000006402486	0.000013418913	0.00005042333	0.000000000000	0.000027229934	0.000003390254	0.000000000000	0.000011165765
L399	TREVICO	Campania	Avellino	0.000028974956	0.00009777039	0.000018444924	0.00014895666	0.000000000000	0.000034962685	0.00000839636	0.000000000000	0.000018890221
L461	TUFO	Campania	Avellino	0.000025547148	0.00007918336	0.000011906848	0.00017529405	0.000000000000	0.000032630738	0.00006072376	0.000000000000	0.000018951827
L589	VALLATA	Campania	Avellino	0.000075838500	0.000041103169	0.000042153307	0.000047088263	0.000000000000	0.000077020660	0.000023978235	0.000000000000	0.000049434377
L739	VENTICANO	Campania	Avellino	0.000069826224	0.000032231692	0.000046805733	0.000045512921	0.000000000000	0.000014376351	0.000006919571	0.000000000000	0.000050923655
L965	VILLAVANNA	Campania	Avellino	0.000026256478	0.000012052761	0.000024866481	0.000014376351	0.000000000000	0.000033001151	0.000006919571	0.000000000000	0.000019487352
M130	VILLANOVA DEL BATTISTA	Campania	Avellino	0.000046460202	0.000021483549	0.000031627432	0.000025396141	0.000000000000	0.000089328284	0.000014881401	0.000000000000	0.000035686532
M203	VOLTURARA IRPINA	Campania	Avellino	0.000068443791	0.000030706764	0.000044758229	0.000051469999	0.000000000000	0.000080342210	0.00002709864	0.000000000000	0.000049434375
M303	ZUNGOI	Campania	Avellino	0.000033874772	0.000014595833	0.000026018629	0.000017569346	0.000000000000	0.000031300354	0.000010710308	0.000000000000	0.00001469486
A110	AIROLA	Campania	Benevento	0.00013703123	0.000083196208	0.000107038691	0.000162241445	0.000000000000	0.000139561646	0.000077943840	0.000000000000	0.000118014169
A265	AMOROSI	Campania	Benevento	0.000052870958	0.000029911326	0.000062795770	0.000062795770	0.000000000000	0.00005154073	0.000028264632	0.000000000000	0.000044842972
A328	APICE	Campania	Benevento	0.00120815457	0.000076783352	0.000089661519	0.000072344205	0.000000000000	0.000147836162	0.00005710450	0.000000000000	0.000087843871
A330	APOLLOSA	Campania	Benevento	0.000058985942	0.000022390282	0.000041988378	0.000038775372	0.000000000000	0.000051299280	0.000020200242	0.000000000000	0.000039489545
A431	ARPAIA	Campania	Benevento	0.000035193286	0.000015780733	0.000029473355	0.000035753854	0.000000000000	0.000034107468	0.000013853740	0.000000000000	0.000027609753
A432	ARFAISE	Campania	Benevento	0.000021149803	0.000005149396	0.00003470422	0.000011071630	0.000000000000	0.000024618876	0.000006004600	0.000000000000	0.000012022863
A696	BASELICE	Campania	Benevento	0.000054123816	0.000030033881	0.000033931700	0.000047364282	0.000000000000	0.000073702019	0.000021646692	0.000000000000	0.000042376192
A783	BENEVENTO	Campania	Benevento	0.001165652981	0.000904983153	0.001140978504	0.001335304271	0.000000000000	0.001139495044	0.000903304791	0.0000423698123	0.001138226251
A970	BONEA	Campania	Benevento	0.000031487840	0.000016441422	0.000043836602	0.000027467297	0.000000000000	0.000033899681	0.00009702098	0.000000000000	0.000026203984
B239	BUCCIANO	Campania	Benevento	0.000038652809	0.000018528901	0.000038428225	0.000045486757	0.000000000000	0.000046714405	0.00009820517	0.000029101506	0.0000304027677
B267	BUONALBERGO	Campania	Benevento	0.000020586016	0.000020586016	0.000026800274	0.000030076144	0.000000000000	0.000045398218	0.000015329747	0.000000000000	0.000029986429
B444	CALVI	Campania	Benevento	0.000054656505	0.000028315931	0.000048088005	0.000029651112	0.000000000000	0.000057828711	0.00001876471	0.000000000000	0.000037422039
B541	CAMPOLATARO	Campania	Benevento	0.000031003465	0.000017967500	0.000021225104	0.000010833987	0.000000000000	0.000029887842	0.000009340599	0.000000000000	0.000018420463
B542	CAMPOLI DEL MONTE TABURNO	Campania	Benevento	0.000035210118	0.000016606124	0.000038612191	0.000021751102	0.000000000000	0.000036793505	0.000008247740	0.000000000000	0.000025036104
B873	CASALDIANI	Campania	Benevento	0.000035233806	0.000015304090	0.000022398886	0.000017719942	0.000000000000	0.000034368563	0.000011512622	0.000000000000	0.000021730116
C106	CASTELFRANCO IN MISCANO	Campania	Benevento	0.000027493321	0.000013830864	0.000015933729	0.000011933114	0.000000000000	0.000034352895	0.0000060990162	0.000000000000	0.00001751735
C245	CASTELPAGANO	Campania	Benevento	0.0000403104039	0.000020402439	0.000045217988	0.000017480215	0.000000000000	0.000051942368	0.000014284237	0.000000000000	0.000026018617
C280	CASTELPOTO	Campania	Benevento	0.000035903158	0.000013811498	0.000015016458	0.000021187243	0.000000000000	0.000037233384	0.000012276118	0.000000000000	0.000021769887
C350	CASTELVENERE	Campania	Benevento	0.000055715876	0.000028047387	0.000050613262	0.000039686358	0.000000000000	0.000049385519	0.000026014639	0.000000000000	0.000040161798
C284	CASTELVETERE IN VAL FORTORE	Campania	Benevento	0.00003710646	0.000015670813	0.000017819471	0.000022372955	0.000000000000	0.000046872084	0.000017086303	0.000000000000	0.000022724620
C359	CAULANO	Campania	Benevento	0.000047444580	0.000020418996	0.000031665684	0.000031665684	0.000000000000	0.00007191217	0.000016019819	0.000000000000	0.00003274620
C476	CEPPALONI	Campania	Benevento	0.000064767634	0.000033401954	0.000064767634	0.000064767634	0.000000000000	0.000065285295	0.00002187177	0.000000000000	0.000055214044
C525	CERRETO SANNTA	Campania	Benevento	0.000087601770	0.000039806362	0.000051146722	0.000072849861	0.000000000000	0.000150115761	0.000036138966	0.000000000000	0.000070434628
C719	CIRCELLO	Campania	Benevento	0.000060612246	0.000030511338	0.000065539663	0.000031761535	0.000000000000	0.000082686852	0.000018814518	0.000000000000	0.000044867293




Codice catastale	Denominazione	Regione	Provincia	AMMINISTRAZIONE	POLIZIA LOCALE	ISTRUZIONE PUBBLICA	RIFIUTI	TPA	TERRITORIO E VIABILITA'	SOCIALE	ASILI NIDO	COMPLESSIVO
C846	COLLE SANNITA'	Campania	Benevento	0.000029763006	0.000029763006	0.000066050563	0.000038124056	0.000000000000	0.000000000000	0.000021093982	0.000000000000	0.000043633062
D230	CUSANO MUTRI	Campania	Benevento	0.000094665635	0.000094665635	0.000071956437	0.000054696967	0.000028646558	0.0000101516437	0.000043457180	0.000000000000	0.000065214804
D380	DUGENTA	Campania	Benevento	0.000050465688	0.000027042154	0.000041421988	0.000039636113	0.000000000000	0.000051213333	0.000024702110	0.000000000000	0.000037869395
D386	DUFRAZZANO	Campania	Benevento	0.000044410645	0.000025063802	0.000066763373	0.000044265141	0.000000000000	0.000045227707	0.000016946739	0.000000000000	0.000039219198
D469	FAICCHIO	Campania	Benevento	0.000084739805	0.000045054626	0.000071992726	0.000042217291	0.000000000000	0.000075234543	0.000037144483	0.000000000000	0.0000565795468
D644	FOGLIANISE	Campania	Benevento	0.000069663781	0.00003152040	0.000071754521	0.000061497499	0.000000000000	0.000065880303	0.000023176124	0.000000000000	0.000054947416
D650	FOIANO DI VAL FORTORE	Campania	Benevento	0.000035959709	0.000016603209	0.000030679843	0.000019426593	0.000000000000	0.000043483931	0.000023176124	0.000000000000	0.000025203913
D683	FORCHIA	Campania	Benevento	0.00002552246	0.000014339015	0.000025895114	0.000026849710	0.000000000000	0.000028977969	0.000005936487	0.000000000000	0.000020687965
D755	FRAGNETO L'ABATE	Campania	Benevento	0.000031899186	0.000017167448	0.00001767448	0.000018622319	0.000000000000	0.000028261149	0.000009863374	0.000000000000	0.000019579060
D756	FRAGNETO MONFORTE	Campania	Benevento	0.000044469808	0.000021269011	0.000035488209	0.000026872410	0.000000000000	0.000049843563	0.000013725103	0.000000000000	0.000011260337
D784	FRASSO TELESINO	Campania	Benevento	0.000046801381	0.000023172145	0.000041002517	0.000049041129	0.000000000000	0.000011014624	0.000021664632	0.000000000000	0.000047037522
E034	GINESTRA DEGLI SCHIAVONI	Campania	Benevento	0.000071710255	0.000007613207	0.000010538172	0.000006599234	0.000000000000	0.000024231839	0.000005650843	0.000000000000	0.000011126037
E249	GUARDIA SANFRAMONDI	Campania	Benevento	0.000107077481	0.000046916844	0.000073864178	0.000090263351	0.000000000000	0.0000911614325	0.000046894687	0.000000000000	0.000073726272
E589	LIMATOLA	Campania	Benevento	0.000071316141	0.000044993898	0.000058734440	0.000079299421	0.000000000000	0.0000690811323	0.000032136601	0.000000000000	0.000058942514
F113	MELIZZANO	Campania	Benevento	0.000037463770	0.000019523884	0.000024425252	0.000032217394	0.000000000000	0.000049360896	0.000015789615	0.000000000000	0.000029166165
F274	MOLIANO	Campania	Benevento	0.000073486802	0.000043147622	0.000085979859	0.000071776119	0.000000000000	0.000082324098	0.000033128784	0.000000000000	0.0000606323333
F287	MOLINARA	Campania	Benevento	0.000042844221	0.000017338361	0.000035215871	0.000031646788	0.000000000000	0.000038312569	0.000014849172	0.000000000000	0.000029795997
F494	MONTEFALCONE DI VAL FORTORE	Campania	Benevento	0.000044629602	0.0000165918552	0.000189432283	0.000285933191	0.000000000000	0.000244878603	0.0000137570917	0.000000000000	0.0000309647898
F636	MONTESARCHIO	Campania	Benevento	0.000214628602	0.000052325693	0.000076557597	0.000085149059	0.000000000000	0.000134533268	0.000042490928	0.000000000000	0.0000269425142
G277	MORCONE	Campania	Benevento	0.000122480947	0.0000303456093	0.000046417609	0.00005298725	0.000000000000	0.000068682568	0.000035425794	0.000000000000	0.000058476539
G243	PADULI	Campania	Benevento	0.000091361461	0.000034156093	0.0000404290847	0.0000444867799	0.000000000000	0.000053815246	0.000021820398	0.000000000000	0.000038977648
G311	PAGO VEIANO	Campania	Benevento	0.000058518219	0.000026551052	0.000031003522	0.000036881846	0.000000000000	0.000044958391	0.000014233425	0.000000000000	0.000079051374
G318	PANNARANO	Campania	Benevento	0.000038989877	0.000019347914	0.000031003522	0.000036881846	0.000000000000	0.000044958391	0.000014233425	0.000000000000	0.000079051374
G318	PAGLISI	Campania	Benevento	0.000036341234	0.000022810696	0.000030944067	0.000044867799	0.000000000000	0.000035937137	0.000011310570	0.000000000000	0.000030370747
G386	PAUPOI	Campania	Benevento	0.000038828601	0.000015313792	0.000037810328	0.000022889287	0.000000000000	0.000048169695	0.000015197596	0.000000000000	0.000027871758
G484	PIESCO SANNITA'	Campania	Benevento	0.00002543194	0.00002543194	0.000037659363	0.000029699011	0.000000000000	0.0000563366114	0.000021092040	0.000000000000	0.000033384452
G626	PIETRAROLA	Campania	Benevento	0.000022345387	0.000009164154	0.000011166366	0.00007603133	0.000000000000	0.000028606667	0.00006146662	0.000000000000	0.000013019535
G631	PIETRELICINA	Campania	Benevento	0.000076125390	0.000044564047	0.000047311679	0.000059467190	0.000000000000	0.000091992173	0.000025817741	0.000000000000	0.000055709048
G848	PONTELANDOLFO	Campania	Benevento	0.000053109161	0.000024033008	0.000041643924	0.000028449641	0.000000000000	0.000057808937	0.000022302605	0.000000000000	0.000038019047
H087	PUGLIANELLO	Campania	Benevento	0.000028519242	0.000011761036	0.000014969804	0.000028007822	0.000000000000	0.000026140820	0.000011510204	0.000000000000	0.0000202669164
H227	REINO	Campania	Benevento	0.000033754187	0.000010827656	0.000016966882	0.000016803950	0.000000000000	0.000028603579	0.000010008233	0.000000000000	0.000019301126
H764	SAN BARTOLOMEO IN GALDO	Campania	Benevento	0.00010287922	0.000045739362	0.000093027470	0.000058657981	0.000000000000	0.000048234396	0.00001237371471	0.000000000000	0.00007868259
H884	SAN GIORGIO DEL SANNIO	Campania	Benevento	0.000194437097	0.0000131781078	0.000014737971	0.0000178703796	0.000000000000	0.000079743203	0.0000089338457	0.000000000000	0.000145015951
H888	SAN GIORGIO LA MOLARA	Campania	Benevento	0.000073094275	0.000029381546	0.000047166880	0.000027647182	0.000000000000	0.000084155276	0.000021680664	0.000000000000	0.0000444874354
H853	SAN LEUCIO DEL SANNIO	Campania	Benevento	0.000063395450	0.000030755596	0.000050256339	0.000045094027	0.000000000000	0.000058689233	0.000025836690	0.000000000000	0.0000444874354
H867	SAN LORENZO	Campania	Benevento	0.000046510284	0.000023246809	0.000027898574	0.000026863483	0.000000000000	0.000053464338	0.000016373603	0.000000000000	0.000030662798
H973	SAN LUPO	Campania	Benevento	0.000024884540	0.000010228275	0.000014718948	0.000010949321	0.000000000000	0.000046789310	0.000018537247	0.000000000000	0.000030662798
H884	SAN MARCO DEI CAVOTTI	Campania	Benevento	0.000092806932	0.000037052094	0.00009743194	0.000055155151	0.000000000000	0.000085263946	0.000032368926	0.000000000000	0.000060915344
I02	SAN MARTINO SANNITA'	Campania	Benevento	0.000029380325	0.000009347986	0.000024465954	0.000017840192	0.000000000000	0.000024220731	0.000009951791	0.000000000000	0.000018916985
I049	SAN NAZZARO	Campania	Benevento	0.000023361665	0.000008084936	0.000017242847	0.000017242847	0.000000000000	0.000017488664	0.000061518940	0.000000000000	0.000015070513
I062	SAN NICOLA MANFREDI	Campania	Benevento	0.000033872953	0.00003872953	0.000046288880	0.000062162382	0.000000000000	0.000071258817	0.000024949754	0.000000000000	0.000052826661
I145	SAN SALVATORE TELESINO	Campania	Benevento	0.000071428888	0.000038546553	0.000060697816	0.000094865188	0.000000000000	0.000079205646	0.000031105692	0.000000000000	0.000068474789
I197	SANT'AGATA DE' GOTI	Campania	Benevento	0.000182111972	0.0000130989101	0.0000162049004	0.0000162049004	0.000000000000	0.000203661114	0.0000113488361	0.000000000000	0.0000152328335
I277	SANT'ANGELO A CUPOLO	Campania	Benevento	0.000083735528	0.000042211739	0.000068101165	0.000068101165	0.000000000000	0.000076037755	0.000031668849	0.000000000000	0.0000584747021
F587	SANT'ARCANGELO TRIMONTE	Campania	Benevento	0.000020187332	0.000004320201	0.000004249666	0.000009256488	0.000000000000	0.000020144850	0.000007202653	0.000000000000	0.000010978068




Codice catastale	Denominazione	Regione	Provincia	AMMINISTRAZIONE	POLIZIA LOCALE	ISTRUZIONE PUBBLICA	RIFIUTI	TP	TERRITORIO E VIABILITA'	SOCIALE	ASILI NIDO	COMPLESSIVO
1179	SANTA CROCE DEL SANNIO	Campania	Benevento	0.000028876128	0.000012595088	0.000018602835	0.000013894894	0.000000000000	0.000026923619	0.000000000000	0.000000000000	0.000017134449
1455	SASSINORO	Campania	Benevento	0.000021510248	0.000008502029	0.000013200135	0.000008630028	0.000000000000	0.000018964282	0.000005296689	0.000000000000	0.000012173655
1809	SOLOPACA	Campania	Benevento	0.00000737999728	0.000003795978	0.000041111043	0.0000089783437	0.000000000000	0.000082199209	0.000034184670	0.000000000000	0.000056302391
L086	TELESE TERME	Campania	Benevento	0.0000127545487	0.0000089325917	0.000011042913	0.0000192869860	0.000000000000	0.000137339835	0.000062468978	0.000000000000	0.0001230281
L185	TOCCO CAUDIO	Campania	Benevento	0.0000033195701	0.000017514101	0.0000031769407	0.0000202876037	0.000012370230	0.000045368453	0.000008915014	0.000000000000	0.000025180232
L254	TORRECUISO	Campania	Benevento	0.0000074547345	0.0000039097952	0.000004877354	0.0000055857759	0.000000000000	0.000026779055	0.000002679055	0.000000000000	0.0000053205712
M683	VITULIANO	Campania	Benevento	0.0000064779842	0.000026308983	0.0000033161345	0.0000406229598	0.000000000000	0.000068314232	0.0000021847915	0.000000000000	0.000044779510
A106	ALIANO	Campania	Caserta	0.0000294356807	0.000015147634	0.0000032735233	0.000025877470	0.000000000000	0.000040882456	0.000010274053	0.000000000000	0.000024752820
A200	ALIFE	Campania	Caserta	0.0000132849026	0.0000095020740	0.000012823479	0.0000142852180	0.000000000000	0.000130247113	0.00000859530981	0.000000000000	0.0000110053966
A243	ALVIGNANO	Campania	Caserta	0.0000087447753	0.0000043296327	0.000074254852	0.0000789374531	0.000000000000	0.000078631439	0.000043751343	0.000000000000	0.00006700371
A403	ARIENZO	Campania	Caserta	0.0000083386439	0.0000058944885	0.0000128653464	0.000109264359	0.000000000000	0.00002135134	0.000039264148	0.000000000000	0.0000082038727
A512	AVERSA	Campania	Caserta	0.000042876013	0.00002566217	0.0000390518195	0.000035023159	0.000000000000	0.000037624955	0.000015717744	0.000000000000	0.000030355643
A579	BAIA E LATINA	Campania	Caserta	0.0000107135402	0.000007352596	0.00007578447	0.00011153092	0.000000000000	0.000085869922	0.000044673385	0.000000000000	0.000096137577
A755	BELLONA	Campania	Caserta	0.000003670073	0.000025518420	0.000031338844	0.00003775358	0.000010627094	0.000039193535	0.000013428323	0.000000000000	0.000030313109
B361	CAIANELLO	Campania	Caserta	0.000104270324	0.0000081307608	0.000002045908	0.000094891716	0.000000000000	0.000115877783	0.000042863431	0.000000000000	0.0000080227240
B362	CAIAZZO	Campania	Caserta	0.0000097642437	0.0000062970646	0.0000062970646	0.000030536457	0.000000000000	0.000084636039	0.000048849558	0.000000000000	0.00000790564
B477	CAMIGLIANO	Campania	Caserta	0.000003538754	0.0000020045908	0.000024515767	0.000137541894	0.000000000000	0.000033249066	0.000044588844	0.000000000000	0.000022962143
B581	CANCELLO ED ARNONE	Campania	Caserta	0.000009186555	0.0000076851631	0.0000089298683	0.000132859058	0.000000000000	0.000094159534	0.000003211688	0.000000000000	0.000008333634
B667	CAPODRISE	Campania	Caserta	0.000014278898	0.0000120648382	0.000137052649	0.000213629989	0.000029494533	0.000117460708	0.000076305633	0.0000003633581	0.000136263547
B704	CAPRIATI A VOLTURNO	Campania	Caserta	0.0000304619331	0.000016776292	0.000034402079	0.000020119658	0.000000000000	0.00030873934	0.000098582885	0.000000000000	0.000023369898
B715	CAPUA	Campania	Caserta	0.0000307598337	0.0000239648658	0.0000207692285	0.000441063141	0.000000000000	0.000292774057	0.000224800803	0.000000000000	0.000286957126
B779	CARINARO	Campania	Caserta	0.0000105088743	0.000007920386	0.000095862838	0.000154033557	0.000000000000	0.00009702907	0.000058762552	0.000000000000	0.000090936469
B781	CARINOLA	Campania	Caserta	0.000144950792	0.0000088215439	0.0000088986522	0.000173873855	0.0000383381008	0.000127828552	0.000061941484	0.000000000000	0.000117639843
B860	CASA GIOVE	Campania	Caserta	0.0002203193653	0.0000168900408	0.000071571347	0.000298833705	0.0000068668860	0.0002101060133	0.000157320528	0.000000000000	0.00020371069
B872	CASALDI PRINCIPE	Campania	Caserta	0.0000257184010	0.000019222016	0.000279405162	0.000400364309	0.000000000000	0.000274265427	0.000222376545	0.000000000000	0.000271348270
B916	CASALUCE	Campania	Caserta	0.000132532427	0.0000091838883	0.000145387086	0.000170397753	0.000000000000	0.000124670907	0.0000071358812	0.000000000000	0.000121865198
M260	CASAPESENNA	Campania	Caserta	0.000101609334	0.0000065653359	0.0000746828335	0.000143091267	0.000000000000	0.000092822547	0.0000057640073	0.000000000000	0.000091230583
B935	CASAPULLA	Campania	Caserta	0.000132633678	0.000109451592	0.000109129478	0.000196283429	0.000000000000	0.000119438036	0.000062642569	0.000000000000	0.000122726663
B963	CASERTA	Campania	Caserta	0.001334595277	0.001214734466	0.001370697083	0.002301892949	0.000000000000	0.001190246388	0.001191228988	0.000506831200	0.001457127505
B494	CASTEL CAMPAGNANO	Campania	Caserta	0.000003772382	0.000020516502	0.00004555301	0.000031227449	0.000000000000	0.000027502282	0.000012945284	0.000000000000	0.000028498620
C097	CASTEL DI SASSO	Campania	Caserta	0.000027301782	0.0000011663100	0.000022900829	0.00009032031	0.000000000000	0.000027985744	0.000010188358	0.000000000000	0.00016872059
C211	CASTEL MORRONE	Campania	Caserta	0.0000087979989	0.0000035603001	0.000045135331	0.000083459677	0.000000000000	0.000067667520	0.000026368873	0.000000000000	0.000056218031
C291	CASTEL VOLTURNO	Campania	Caserta	0.0004030065934	0.000402286180	0.000282013203	0.0000988102271	0.000000000000	0.000434797894	0.000310409968	0.000000000000	0.000489484830
C178	CASTELLO DEL MATESE	Campania	Caserta	0.0000335414350	0.000017538560	0.000031436074	0.000025644533	0.000000000000	0.000032796947	0.000009552719	0.000000000000	0.000024769841
M262	CELLOLE	Campania	Caserta	0.000140873310	0.000123263614	0.000081655779	0.000283821978	0.000000000000	0.000160241973	0.000060642650	0.000000000000	0.00014868979
C556	CERVINO	Campania	Caserta	0.000077503785	0.0000061436876	0.000075894660	0.000094035484	0.000000000000	0.000088351140	0.000030840746	0.000000000000	0.000067086290
C561	CIESA	Campania	Caserta	0.000119584517	0.000103317614	0.000162767645	0.000182888970	0.000000000000	0.0001028687405	0.000074052635	0.000000000000	0.000122823253
C716	GIORLANO	Campania	Caserta	0.000007863226	0.000004613405	0.000002840968	0.000007413359	0.000000000000	0.000019568763	0.000004261603	0.000000000000	0.000009040293
C939	CONCA DELLA CAMPANIA	Campania	Caserta	0.000033281704	0.000014980721	0.000029270655	0.000021769655	0.000000000000	0.000063741533	0.000011968216	0.000000000000	0.000027460013
D228	CURTI	Campania	Caserta	0.000112645003	0.0000082456473	0.000102574670	0.000181414412	0.000017214333	0.000091699040	0.000055101105	0.000000000000	0.000107972974
D361	DRAGONI	Campania	Caserta	0.0000042765438	0.0000026548035	0.0000040404433	0.000042796785	0.000000000000	0.0000045467805	0.000015396159	0.000000000000	0.000034879989
D471	FALCIANO DEL MASSICO	Campania	Caserta	0.000046745423	0.0000046745423	0.000038455256	0.0000080502900	0.000017988833	0.000061031573	0.0000023637887	0.000000000000	0.000054678186
D683	FONTEGRECA	Campania	Caserta	0.0000020702880	0.0000010051929	0.0000021761621	0.000011171697	0.000000000000	0.000019265623	0.000008485559	0.000000000000	0.000014111443
D709	FORMICOLA	Campania	Caserta	0.0000032428337	0.000016668827	0.0000026517416	0.000026483609	0.000000000000	0.000025571858	0.000001874259	0.000000000000	0.000022739363
D769	FRANCOLISE	Campania	Caserta	0.000078319171	0.000046086453	0.0000063094115	0.000131429019	0.000000000000	0.000096369232	0.000035565011	0.000000000000	0.000078219536
D799	FRIGNANO	Campania	Caserta	0.00012757083	0.0000104140079	0.0000157108366	0.000176848146	0.000000000000	0.000117860603	0.000080194907	0.000000000000	0.000125198100



Codice catastale	Denominazione	Regione	Provincia	AMMINISTRAZIONE	POLIZIA LOCALE	ISTRUZIONE PUBBLICA	RIFIUTI	TP	TERRITORIO E VIABILITA'	SOCIALE	ASILI NIDO	COMPLESSIVO
D84	GALLO MATESE	Campania	Caserta	0.0000009345633	0.0000009345633	0.0000009345633	0.0000009345633	0.0000009345633	0.0000009345633	0.0000009345633	0.0000009345633	0.0000009345633
D86	GALLUCCIO	Campania	Caserta	0.0000045601216	0.0000045601216	0.0000045601216	0.0000045601216	0.0000045601216	0.0000045601216	0.0000045601216	0.0000045601216	0.0000045601216
E011	GIANO VETUSTO	Campania	Caserta	0.0000018072475	0.0000018072475	0.0000018072475	0.0000018072475	0.0000018072475	0.0000018072475	0.0000018072475	0.0000018072475	0.0000018072475
E039	GIOIA SANNITICA	Campania	Caserta	0.0000090746515	0.0000090746515	0.0000090746515	0.0000090746515	0.0000090746515	0.0000090746515	0.0000090746515	0.0000090746515	0.0000090746515
E168	GRAZZANISE	Campania	Caserta	0.0000107927145	0.0000107927145	0.0000107927145	0.0000107927145	0.0000107927145	0.0000107927145	0.0000107927145	0.0000107927145	0.0000107927145
E173	GRICIGNANO DI AVERSA	Campania	Caserta	0.0000154175944	0.0000154175944	0.0000154175944	0.0000154175944	0.0000154175944	0.0000154175944	0.0000154175944	0.0000154175944	0.0000154175944
E564	LEITINO	Campania	Caserta	0.000024030591	0.000024030591	0.000024030591	0.000024030591	0.000024030591	0.000024030591	0.000024030591	0.000024030591	0.000024030591
E570	LIBERI	Campania	Caserta	0.000027311122	0.000027311122	0.000027311122	0.000027311122	0.000027311122	0.000027311122	0.000027311122	0.000027311122	0.000027311122
E754	LUSCIANO	Campania	Caserta	0.0000207032379	0.0000207032379	0.0000207032379	0.0000207032379	0.0000207032379	0.0000207032379	0.0000207032379	0.0000207032379	0.0000207032379
E784	MACERATA CAMPANIA	Campania	Caserta	0.0000147965213	0.0000147965213	0.0000147965213	0.0000147965213	0.0000147965213	0.0000147965213	0.0000147965213	0.0000147965213	0.0000147965213
E791	MADALONI	Campania	Caserta	0.0000559869655	0.0000559869655	0.0000559869655	0.0000559869655	0.0000559869655	0.0000559869655	0.0000559869655	0.0000559869655	0.0000559869655
E932	MARCIANISE	Campania	Caserta	0.0000468762126	0.0000468762126	0.0000468762126	0.0000468762126	0.0000468762126	0.0000468762126	0.0000468762126	0.0000468762126	0.0000468762126
E988	MARZANO APPIO	Campania	Caserta	0.0000054372063	0.0000054372063	0.0000054372063	0.0000054372063	0.0000054372063	0.0000054372063	0.0000054372063	0.0000054372063	0.0000054372063
F203	MIGNANO MONTE LUNGO	Campania	Caserta	0.0000061233116	0.0000061233116	0.0000061233116	0.0000061233116	0.0000061233116	0.0000061233116	0.0000061233116	0.0000061233116	0.0000061233116
F352	MONDRAGONE	Campania	Caserta	0.0000426128785	0.0000426128785	0.0000426128785	0.0000426128785	0.0000426128785	0.0000426128785	0.0000426128785	0.0000426128785	0.0000426128785
G130	ORTA DI ATELLA	Campania	Caserta	0.000032749333	0.000032749333	0.000032749333	0.000032749333	0.000032749333	0.000032749333	0.000032749333	0.000032749333	0.000032749333
G333	PALETE	Campania	Caserta	0.0000129571612	0.0000129571612	0.0000129571612	0.0000129571612	0.0000129571612	0.0000129571612	0.0000129571612	0.0000129571612	0.0000129571612
G364	PASTORANO	Campania	Caserta	0.0000048131039	0.0000048131039	0.0000048131039	0.0000048131039	0.0000048131039	0.0000048131039	0.0000048131039	0.0000048131039	0.0000048131039
G541	PIANA DI MONTE VERNA	Campania	Caserta	0.0000218483141	0.0000218483141	0.0000218483141	0.0000218483141	0.0000218483141	0.0000218483141	0.0000218483141	0.0000218483141	0.0000218483141
G596	PIEDIMONTE MATESE	Campania	Caserta	0.0000060828911	0.0000060828911	0.0000060828911	0.0000060828911	0.0000060828911	0.0000060828911	0.0000060828911	0.0000060828911	0.0000060828911
G620	PIETRAVAIRANO	Campania	Caserta	0.00000555860184	0.00000555860184	0.00000555860184	0.00000555860184	0.00000555860184	0.00000555860184	0.00000555860184	0.00000555860184	0.00000555860184
G661	PIGNARANO MAGGIORE	Campania	Caserta	0.0000107991699	0.0000107991699	0.0000107991699	0.0000107991699	0.0000107991699	0.0000107991699	0.0000107991699	0.0000107991699	0.0000107991699
G849	PONTELATONE	Campania	Caserta	0.000040728483	0.000040728483	0.000040728483	0.000040728483	0.000040728483	0.000040728483	0.000040728483	0.000040728483	0.000040728483
G893	PORTICO DI CASERTA	Campania	Caserta	0.0000111232323	0.0000111232323	0.0000111232323	0.0000111232323	0.0000111232323	0.0000111232323	0.0000111232323	0.0000111232323	0.0000111232323
G991	PRATA SANNITA'	Campania	Caserta	0.0000033414176	0.0000033414176	0.0000033414176	0.0000033414176	0.0000033414176	0.0000033414176	0.0000033414176	0.0000033414176	0.0000033414176
G995	PRATELLA	Campania	Caserta	0.0000034914832	0.0000034914832	0.0000034914832	0.0000034914832	0.0000034914832	0.0000034914832	0.0000034914832	0.0000034914832	0.0000034914832
H045	PRESENZANO	Campania	Caserta	0.0000038076375	0.0000038076375	0.0000038076375	0.0000038076375	0.0000038076375	0.0000038076375	0.0000038076375	0.0000038076375	0.0000038076375
H202	RAVISCANINA	Campania	Caserta	0.000029715570	0.000029715570	0.000029715570	0.000029715570	0.000029715570	0.000029715570	0.000029715570	0.000029715570	0.000029715570
H210	REGALE	Campania	Caserta	0.0000112755534	0.0000112755534	0.0000112755534	0.0000112755534	0.0000112755534	0.0000112755534	0.0000112755534	0.0000112755534	0.0000112755534
H268	RIARDO	Campania	Caserta	0.0000044339473	0.0000044339473	0.0000044339473	0.0000044339473	0.0000044339473	0.0000044339473	0.0000044339473	0.0000044339473	0.0000044339473
H388	ROCCA D'AVANDRO	Campania	Caserta	0.000029395732	0.000029395732	0.000029395732	0.000029395732	0.000029395732	0.000029395732	0.000029395732	0.000029395732	0.000029395732
H423	ROCCAMONFINA	Campania	Caserta	0.0000072540247	0.0000072540247	0.0000072540247	0.0000072540247	0.0000072540247	0.0000072540247	0.0000072540247	0.0000072540247	0.0000072540247
H436	ROCCAROMANA	Campania	Caserta	0.0000024789370	0.0000024789370	0.0000024789370	0.0000024789370	0.0000024789370	0.0000024789370	0.0000024789370	0.0000024789370	0.0000024789370
H459	ROCCETTA E CROCE	Campania	Caserta	0.0000155750633	0.0000155750633	0.0000155750633	0.0000155750633	0.0000155750633	0.0000155750633	0.0000155750633	0.0000155750633	0.0000155750633
H165	RUVIANO	Campania	Caserta	0.0000038736150	0.0000038736150	0.0000038736150	0.0000038736150	0.0000038736150	0.0000038736150	0.0000038736150	0.0000038736150	0.0000038736150
H798	SAN CIPRIANO D'AVERSA	Campania	Caserta	0.00001188147847	0.00001188147847	0.00001188147847	0.00001188147847	0.00001188147847	0.00001188147847	0.00001188147847	0.00001188147847	0.00001188147847
H834	SAN FELICE A CANCELLO	Campania	Caserta	0.00002502448339	0.00002502448339	0.00002502448339	0.00002502448339	0.00002502448339	0.00002502448339	0.00002502448339	0.00002502448339	0.00002502448339
H839	SAN GREGORIO MATESE	Campania	Caserta	0.0000034207567	0.0000034207567	0.0000034207567	0.0000034207567	0.0000034207567	0.0000034207567	0.0000034207567	0.0000034207567	0.0000034207567
H978	SAN MARCELINO	Campania	Caserta	0.0000181177294	0.0000181177294	0.0000181177294	0.0000181177294	0.0000181177294	0.0000181177294	0.0000181177294	0.0000181177294	0.0000181177294
F043	SAN MARCO EVANGELISTA	Campania	Caserta	0.0000087614020	0.0000087614020	0.0000087614020	0.0000087614020	0.0000087614020	0.0000087614020	0.0000087614020	0.0000087614020	0.0000087614020
I036	SAN NICOLA LA STRADA	Campania	Caserta	0.0000032206626	0.0000032206626	0.0000032206626	0.0000032206626	0.0000032206626	0.0000032206626	0.0000032206626	0.0000032206626	0.0000032206626
I113	SAN PIETRO INFINE	Campania	Caserta	0.00002409078	0.00002409078	0.00002409078	0.00002409078	0.00002409078	0.00002409078	0.00002409078	0.00002409078	0.00002409078
I130	SAN POTTIO SANNITICO	Campania	Caserta	0.0000045728687	0.0000045728687	0.0000045728687	0.0000045728687	0.0000045728687	0.0000045728687	0.0000045728687	0.0000045728687	0.0000045728687
I131	SAN PRISCO	Campania	Caserta	0.0000182559493	0.0000182559493	0.0000182559493	0.0000182559493	0.0000182559493	0.0000182559493	0.0000182559493	0.0000182559493	0.0000182559493
I261	SAN TAMMARO	Campania	Caserta	0.0000083466592	0.0000083466592	0.0000083466592	0.0000083466592	0.0000083466592	0.0000083466592	0.0000083466592	0.0000083466592	0.0000083466592
I273	SANT'ANGELO D'ALIFE	Campania	Caserta	0.00000465551213	0.00000465551213	0.00000465551213	0.00000465551213	0.00000465551213	0.00000465551213	0.00000465551213	0.00000465551213	0.00000465551213



Codice catastale	Denominazione	Regione	Provincia	AMMINISTRAZIONE	POLIZIA LOCALE	ISTRUZIONE PUBBLICA	RIFIUTI	TPL	TERRITORIO E VIABILITA'	SOCIALE	ASILI NIDO	COMPLESSIVO
I306	SANT'ARPINO	Campania	Caserta	0.0001938038663	0.000215389753	0.0002021216395	0.000293121242	0.0000026443044	0.000167712218	0.000161976273	0.0000000000000	0.000202627520
I233	SANTA MARIA A VICO	Campania	Caserta	0.0002026557908	0.0001601010768	0.000202107882	0.000249156320	0.0000000000000	0.000170277990	0.000150462433	0.0000000000000	0.000185788131
I234	SANTA MARIA CAPIUA VETERE	Campania	Caserta	0.0000512966880	0.0004950111047	0.000349251350	0.0008360089886	0.0000000000000	0.000523629988	0.000410769992	0.0000000000000	0.000520106597
I247	SANTA MARIA LA FOSSA	Campania	Caserta	0.0000406889777	0.000027492628	0.000037924380	0.000057776304	0.0000103333220	0.000040916429	0.000015670994	0.0000000000000	0.000038881726
I676	SESSA AURUNCA	Campania	Caserta	0.000432824075	0.000324989480	0.000274258533	0.000589043068	0.000211813710	0.000400363869	0.000285140340	0.0000000000000	0.000393142033
I885	SPARANISE	Campania	Caserta	0.0000120218654	0.000078509844	0.0000999891577	0.0001759071185	0.0000000000000	0.0000703623555	0.000067722485	0.0000000000000	0.000110272220
I993	SUCCIVO	Campania	Caserta	0.000118679549	0.000079533463	0.000120036919	0.000160688960	0.000021946564	0.000088498544	0.000064893930	0.0000000000000	0.000107644431
L083	TENNO	Campania	Caserta	0.000222637603	0.000128472606	0.000179727933	0.000189403058	0.0000000000000	0.000210380662	0.000158230527	0.0000000000000	0.000177739855
L155	TEVEROLA	Campania	Caserta	0.000198468802	0.000164408438	0.000179457778	0.000218860678	0.0000000000000	0.000189130179	0.000111287459	0.0000000000000	0.000168377109
L205	TORRE PICCILLI	Campania	Caserta	0.000025147544	0.000011226822	0.000019328452	0.000020155525	0.0000000000000	0.000024564701	0.000008942071	0.0000000000000	0.000109048447
L540	VAIRANO PATENORA	Campania	Caserta	0.0000258448814	0.000193926444	0.000287930663	0.000441625087	0.0000000000000	0.000218755231	0.0000184684007	0.0000000000000	0.000270584109
L594	VALLE AGRICOLA	Campania	Caserta	0.000028075833	0.000012689875	0.000015423246	0.000013974289	0.000010331733	0.000027718275	0.000009955257	0.0000000000000	0.000017086680
L591	VALLE DI MADDALONI	Campania	Caserta	0.000046889876	0.000028147061	0.000036481178	0.000050692744	0.0000000000000	0.000059429232	0.000016294878	0.0000000000000	0.000039279012
D801	VILLA DI BRIANNO	Campania	Caserta	0.000094876430	0.000062890803	0.000094845154	0.000143744695	0.0000000000000	0.000122156617	0.000049221390	0.0000000000000	0.000095423849
L844	VILLA LITERNO	Campania	Caserta	0.000167474020	0.000110439134	0.000184861664	0.000244773740	0.0000000000000	0.000183947198	0.000123010174	0.0000000000000	0.0001689160487
M092	VITULAZIO	Campania	Caserta	0.0000120461663	0.000073264048	0.0000103151521	0.000154956433	0.000027398213	0.000106022089	0.000057290134	0.0000000000000	0.000104938638
A024	ACERRA	Campania	Napoli	0.000889728688	0.0000853061104	0.000134471340	0.0001490024824	0.0000000000000	0.0000708418269	0.0000000000000	0.0000000000000	0.000868209441
A064	AFRAGOLA	Campania	Napoli	0.0001411487897	0.000081236095	0.000134743167	0.0001343443167	0.000208032944	0.000817407823	0.000761927174	0.0000000000000	0.000841705386
A068	AGEROLA	Campania	Napoli	0.000146104167	0.0000149051662	0.00011901114	0.000242447629	0.0000000000000	0.000142361500	0.000074059580	0.0000000000000	0.000140671510
A268	ANACAPRI	Campania	Napoli	0.0000461097521	0.0000540850033	0.0000329940748	0.0007111901114	0.0000000000000	0.0000371331131	0.0000338307010	0.0000000000000	0.000432740777
A455	ARZANO	Campania	Napoli	0.0000392365874	0.0000339737636	0.0000397008688	0.0000594697104	0.000119956237	0.000325221467	0.0002880286501	0.0000000000000	0.000398946959
A065	BACOLI	Campania	Napoli	0.00016204394	0.000125780433	0.000122868337	0.0002330100654	0.0000000000000	0.000113608934	0.000098861271	0.0000000000000	0.000144725560
A817	BARANO DISCHIA	Campania	Napoli	0.000164207195	0.000140444503	0.000110243719	0.000256113502	0.0000000000000	0.000167158733	0.000159908085	0.0000000000000	0.000228723081
B076	BOSCOREALE	Campania	Napoli	0.0000218280920	0.000189430446	0.0000425522613	0.0000737684676	0.0000000000000	0.0004948889604	0.000394174923	0.0000000000000	0.000516052098
B227	BRUSCIANO	Campania	Napoli	0.000172221464	0.0001622897012	0.000178215208	0.000284156806	0.0000000000000	0.000161424502	0.000134120608	0.0000000000000	0.000181074687
B452	CALVIZANO	Campania	Napoli	0.000086007243	0.000062800871	0.000083408742	0.000099787984	0.0000000000000	0.00062085718	0.000046602528	0.0000000000000	0.000068984081
B565	CAMPUSANO	Campania	Napoli	0.000216899770	0.000216568239	0.000099404013	0.0000391639761	0.0000000000000	0.000049762561	0.000065716528	0.0000000000000	0.000201134175
B696	CAPRI	Campania	Napoli	0.000038260928	0.000021320416	0.0000446507782	0.000044228179	0.0000000000000	0.000034779495	0.000012451191	0.0000000000000	0.000032868880
B740	CARBONARA DI NOLA	Campania	Napoli	0.000291179089	0.0000332882475	0.0000582634481	0.0005183091177	0.0000000000000	0.000268810124	0.000231132510	0.0000000000000	0.000021134175
B759	CARDITO	Campania	Napoli	0.00006566607190	0.0000690647837	0.0000758984333	0.0000988341721	0.0000000000000	0.00004480762	0.0000569388195	0.0000000000000	0.0000890505393
B905	CASALNUOVO DI NAPOLI	Campania	Napoli	0.0000169663772	0.000170250125	0.000089870182	0.000233302913	0.0000000000000	0.000019407150	0.000065258318	0.0000000000000	0.000153988857
B922	CASAMARCANO	Campania	Napoli	0.000176395550	0.000224332772	0.0002021633339	0.000336362242	0.0000000000000	0.000186514666	0.000128294574	0.0000000000000	0.000206149524
B924	CASAMICCIOLA TERME	Campania	Napoli	0.000258851489	0.000346330825	0.000236686622	0.000474894338	0.0000000000000	0.000238658412	0.000232170798	0.0000000000000	0.000239309204
B946	CASAVATORE	Campania	Napoli	0.000058377222	0.000031271708	0.000080750482	0.000071236804	0.0000000000000	0.000049778455	0.000022131087	0.0000000000000	0.000052385716
B980	CASOLA DI NAPOLI	Campania	Napoli	0.0001083871735	0.000098434623	0.00003270161	0.000156881777	0.0000000000000	0.00096438155	0.000059875206	0.0000000000000	0.000097643940
B990	CASALINDRINO	Campania	Napoli	0.000259193708	0.0001084595664	0.0001093241753	0.000177794741	0.0000000000000	0.000256816225	0.000019859917	0.0000000000000	0.00118440443
C128	CASTELLANMARE DI STABIA	Campania	Napoli	0.000133560290	0.0001228988015	0.0001024804079	0.0001558934817	0.0000407812979	0.000096438155	0.000091383983	0.0000497109997	0.001124268824
C189	CASTELLO DI CISTERNA	Campania	Napoli	0.0000108381735	0.000098434623	0.000063270161	0.000156881777	0.0000000000000	0.0000392161	0.000059875206	0.0000000000000	0.00028714608
C495	CERCULO	Campania	Napoli	0.000259193708	0.000153141231	0.000189305361	0.000237378819	0.0000000000000	0.000136277681	0.000145582427	0.0000000000000	0.00017288632
C675	CICCIANO	Campania	Napoli	0.0001944109689	0.000114835623	0.000117555822	0.000157957113	0.0000000000000	0.000075851110	0.000060728714	0.0000000000000	0.000101545054
C697	CIMITILE	Campania	Napoli	0.000025860875	0.000025860875	0.000057427372	0.000044483255	0.0000000000000	0.000027137828	0.000015991706	0.0000000000000	0.000034177675
C929	COMIZIANO	Campania	Napoli	0.000160160192872	0.0001522759643	0.0000172595412	0.000289048711	0.000035320931	0.000159226551	0.000116868359	0.0000000000000	0.000079207399




Codice catastale	Denominazione	Regione	Provincia	AMMINISTRAZIONE	POLIZIA LOCALE	ISTRUZIONE PUBBLICA	RIFIUTI	TP	TERRITORIO E VIABILITA'	SOCIALE	ASILI NIDO	COMPLESSIVO
H243	ERCOLANO	Campania	Napoli	0.000746142423	0.000847954416	0.000696114427	0.001232359271	0.000000000000	0.000000000000	0.000749422118	0.000000000000	0.000811271111
D702	FORIO	Campania	Napoli	0.000351506916	0.0003323242514	0.0002252606928	0.000561420222	0.0001463756676	0.0004191125586	0.000166766760	0.000000000000	0.000552407101
D789	FRAITAMAGGIORE	Campania	Napoli	0.000459591340	0.000523344038	0.000408787642	0.00074001487	0.000204974809	0.000445516363	0.000391096143	0.000000000000	0.000496150135
D790	FRAITAMINORE	Campania	Napoli	0.000218617591	0.000246963963	0.000238915920	0.000337380340	0.000000000000	0.000171203533	0.000156296659	0.000000000000	0.000222354112
E054	GIUGLIANO IN CAMPANIA	Campania	Napoli	0.001671143778	0.001725805106	0.001825137567	0.003137519869	0.000710438019	0.00186028042	0.001700461191	0.000047927828	0.001892383152
E121	GRAGNO	Campania	Napoli	0.000426039813	0.000409787075	0.000414912702	0.000572374672	0.000000000000	0.000408759408	0.000334196677	0.000000000000	0.000414117577
E234	GRUGNO NEVANO	Campania	Napoli	0.000250467898	0.000257180396	0.000211576952	0.000401881719	0.000067821503	0.000241361989	0.000226555828	0.000066781982	0.000265653349
E329	ISCHIA	Campania	Napoli	0.000423854006	0.000447015379	0.0001629351924	0.0007855233008	0.000191898352	0.000581399155	0.000245046490	0.000000000000	0.000452158314
E396	LACCO AMENO	Campania	Napoli	0.000120513844	0.0001099110542	0.00013657247	0.000185661316	0.000030744348	0.000030744348	0.000000000000	0.000000000000	0.000103523132
E557	LETTERE	Campania	Napoli	0.000098791664	0.000068158460	0.000094442726	0.000106077608	0.000038252813	0.000081672808	0.000035783298	0.000000000000	0.00008627696
E620	LIVIERI	Campania	Napoli	0.000031371672	0.000012803639	0.0000039707891	0.000049145440	0.000000000000	0.000039774482	0.000012040979	0.000000000000	0.000031888748
E906	MARANO DI NAPOLI	Campania	Napoli	0.000788494091	0.000731833182	0.000801612418	0.001219066717	0.000326562143	0.000796227613	0.000162328267	0.000000000000	0.000162121717
E954	MARIGLIANELLA	Campania	Napoli	0.000102046195	0.000066823555	0.000100447495	0.000151980809	0.000000000000	0.000083454598	0.000056430164	0.000000000000	0.00009725275
E955	MARIGLIANO	Campania	Napoli	0.000437140298	0.000392720321	0.000390483357	0.000602139437	0.000000000000	0.000360037537	0.000357259955	0.000000000000	0.000414387155
M289	MASSA DI SOMMA	Campania	Napoli	0.000079366577	0.000057520211	0.000060123296	0.000113511200	0.000000000000	0.000061233012	0.000041398123	0.000000000000	0.000070337404
F030	MASSA LUBRENSE	Campania	Napoli	0.000265789459	0.000308086650	0.000285105758	0.000380449662	0.000067040196	0.000311497420	0.000160311112	0.000087797759	0.000272656047
F111	MELITO DI NAPOLI	Campania	Napoli	0.000467975247	0.000637674022	0.000519947850	0.000866919736	0.000091248171	0.000449552981	0.000394262525	0.000000000000	0.000545655239
F162	META	Campania	Napoli	0.000139350266	0.000156307494	0.000110410230	0.000185862756	0.000068462753	0.000153940019	0.000079500014	0.000077870608	0.000137283769
F488	MONTE DI PROCIDA	Campania	Napoli	0.0002278504671	0.000283115928	0.000167126797	0.000300193289	0.000059545695	0.000232097983	0.000132204454	0.000000000000	0.000211388046
F799	MUGLIANO DI NAPOLI	Campania	Napoli	0.000463870200	0.000507197117	0.000472137765	0.000765664840	0.000129371043	0.000439730679	0.000405607495	0.000000000000	0.000502074569
F839	NAPOLI	Campania	Napoli	0.01534214033	0.046243659369	0.023017589786	0.024840404993	0.061576568852	0.016328279647	0.030210379339	0.011614091824	0.024872342742
F924	NOLA	Campania	Napoli	0.000553696445	0.000494450071	0.0004262866525	0.000741235408	0.0003020002829	0.000586537987	0.0004084414688	0.0000398586712	0.000549566631
G190	OTTAVIANO	Campania	Napoli	0.000340484291	0.000321708698	0.000309311893	0.0002526090397	0.0002184192053	0.000294233025	0.000294233025	0.000000000000	0.000363725356
G283	PALMA CAMPANIA	Campania	Napoli	0.000229851975	0.000121517546	0.000224721275	0.000303499828	0.000000000000	0.000218010177	0.000158831599	0.000167398366	0.000212474951
G688	PIANO DI SORRENTO	Campania	Napoli	0.000227783770	0.000238135218	0.000249120622	0.000347594747	0.000105932587	0.000283790218	0.000134067098	0.000095203298	0.000245464688
G670	PIMONTE	Campania	Napoli	0.000092023461	0.000050599286	0.000113331395	0.000098513325	0.000036573776	0.000087837447	0.000031283979	0.000000000000	0.000079238168
G762	POGGIOMARINO	Campania	Napoli	0.000304464676	0.000249989652	0.000297391687	0.000432811553	0.000000000000	0.000295829275	0.000216525433	0.000000000000	0.000296469254
G795	POLLENA TROCCHIA	Campania	Napoli	0.000185975490	0.000121100295	0.000244147361	0.000264476125	0.000083737932	0.000198755660	0.000140081844	0.000000000000	0.000193387687
G812	POMIGLIANO D'ARCO	Campania	Napoli	0.000556562838	0.000597088425	0.000454781012	0.000875514025	0.000248932111	0.000629745565	0.000548176590	0.000440272526	0.000625466524
G813	POMPEI	Campania	Napoli	0.000450385314	0.000629019422	0.000341072325	0.000617573253	0.000129257492	0.000341926288	0.000304445192	0.000000000000	0.000428198802
G902	PORTICI	Campania	Napoli	0.000834385412	0.001459967483	0.000732038844	0.001259496705	0.000465816006	0.000877277706	0.000796593244	0.000000000000	0.000922858512
G964	POZZUOLI	Campania	Napoli	0.001262115528	0.001128321801	0.001102076352	0.002320873675	0.000000000000	0.00129497802	0.001202973760	0.000000000000	0.001390316300
H072	PROCIDA	Campania	Napoli	0.000184801810	0.000164220311	0.000154918444	0.000347621985	0.000089144588	0.000771048661	0.000092502990	0.000000000000	0.000191899760
H101	QUARANO	Campania	Napoli	0.000327292526	0.000283227232	0.000319686718	0.000467956788	0.000068980017	0.000378169889	0.000266182497	0.000000000000	0.000335156166
H114	QUARTO	Campania	Napoli	0.000521396520	0.000493273263	0.000570490725	0.000855531402	0.000202694365	0.000498649705	0.000446013444	0.000000000000	0.000564066830
H433	ROCCARAINOLTA	Campania	Napoli	0.000116894811	0.0000739686324	0.0001341399005	0.000126313745	0.000000000000	0.000099979507	0.000061165349	0.000000000000	0.000100231932
H860	SAN GENNARO VESUVIANO	Campania	Napoli	0.000160612683	0.000102513233	0.000165623989	0.000196095211	0.000000000000	0.0000165810848	0.000098682406	0.000000000000	0.000146732767
H892	SAN GIORGIO A CREMIANO	Campania	Napoli	0.000674400814	0.0000784130726	0.000689449813	0.000874525568	0.000000000000	0.000601595722	0.000636617761	0.000000000000	0.000667307741
H831	SAN GIUSEPPE VESUVIANO	Campania	Napoli	0.000419619576	0.000414879487	0.000421062788	0.000573852020	0.000000000000	0.000472589009	0.000286853318	0.000000000000	0.000418570339
H073	SAN PAOLO BEL SITO	Campania	Napoli	0.000059282933	0.000033637465	0.000057435726	0.000074130424	0.000000000000	0.000042214832	0.000020202227	0.000000000000	0.000049010521
I151	SAN SEBASTIANO AL VESUVIO	Campania	Napoli	0.000145083462	0.000152663906	0.000166860103	0.000243099442	0.000063554421	0.000148360042	0.000074244541	0.000000000000	0.000158819749
I391	SAN VITALIANO	Campania	Napoli	0.000104501302	0.000067572848	0.000082429255	0.000139500055	0.000000000000	0.000088767415	0.000047586259	0.000000000000	0.000090169246
I208	SANT'AGNELLO	Campania	Napoli	0.0002118596156	0.000201155976	0.00021181422396	0.000257432296	0.000000000000	0.000201873936	0.000082578506	0.000091186337	0.000172624577
I293	SANT'ANASTASIA	Campania	Napoli	0.000389143471	0.00036983939	0.000392828250	0.000586132639	0.000000000000	0.000409668095	0.000334070294	0.000000000000	0.000406734745
I282	SANT'ANTONIO	Campania	Napoli	0.000436174923	0.00047545164	0.000436174923	0.000436174923	0.000051771154	0.000429070588	0.000373765638	0.0000238098927	0.000520006613
I300	SANT'ANTONIO ABBATE	Campania	Napoli	0.000276520509	0.0002342404292	0.000381081054	0.00030780412	0.000000000000	0.000240813623	0.000198457033	0.000000000000	0.000272829582
M273	SANTA MARIA LA CARITA'	Campania	Napoli	0.000161281301	0.000136140305	0.000189801777	0.000267947354	0.000000000000	0.000139258173	0.000103288375	0.000000000000	0.00016767346322






Codice catastale	Denominazione	Regione	Provincia	AMMINISTRAZIONE	POLIZIA LOCALE	ISTRUZIONE PUBBLICA	RIFIUTI	TPL	TERRITORIO E VIABILITA'	SOCIALE	ASILI NIDO	COMPLESSIVO
I469	SAVIANO	Campania	Napoli	0.000220286893351	0.000184036854	0.000190911163	0.000352068090	0.000000000000	0.000207637750	0.000147632679	0.000000000000	0.000220304886
I540	SCIASCIANO	Campania	Napoli	0.000088187098	0.000051245840	0.0000986791670	0.000101030082	0.000010492948	0.000071402301	0.000043597657	0.000000000000	0.000075569228
I652	SERRARA PONTANA	Campania	Napoli	0.0000809991576	0.000064167678	0.000045240534	0.000094374648	0.0000301097974	0.000083833259	0.000019870079	0.000000000000	0.000065454502
I820	SOMMA VESUVIANA	Campania	Napoli	0.00005056951959	0.000426814911	0.000498073205	0.000750725600	0.0002027076761	0.000543209289	0.000395529733	0.000000000000	0.000520246568
I822	SORRENTO	Campania	Napoli	0.0005246403653	0.000318602118	0.000318602118	0.000798092569	0.000175817285	0.000550276175	0.000192076014	0.000368641046	0.000605871051
I978	STRIANO	Campania	Napoli	0.000095626699	0.00009123512424	0.000095626699	0.000177694766	0.000000000000	0.0001056960103	0.000055254973	0.000000000000	0.000113715163
L142	TERZIGNO	Campania	Napoli	0.000268625304	0.000196086137	0.0002186239468	0.0003764119974	0.000000000000	0.000250379490	0.000175613259	0.000000000000	0.000249007353
L245	TORRE ANNUNZIATA	Campania	Napoli	0.000618058656	0.000779344170	0.000498360820	0.000893865420	0.000000000000	0.000809898623	0.000584013926	0.000164157964	0.00066041612
L259	TORRE DEL GRECO	Campania	Napoli	0.0001276437851	0.001548847473	0.001254452701	0.002105276955	0.000450832028	0.001234873010	0.001389832392	0.000000000000	0.001429254709
M280	TRECASE	Campania	Napoli	0.000145158426	0.000103382849	0.000109806727	0.000198371177	0.000000000000	0.000117448446	0.000090491195	0.000000000000	0.000126439017
L460	TUFINO	Campania	Napoli	0.000058273401	0.000045487547	0.000061402883	0.000056049555	0.000000000000	0.000042848236	0.000024389258	0.000000000000	0.000046319889
L845	VICO EQUENSE	Campania	Napoli	0.000355596272	0.000399115569	0.000346892128	0.000524851958	0.000119511348	0.000327555594	0.000240877492	0.000000000000	0.000358637346
G309	VILLARICCA	Campania	Napoli	0.000427281079	0.000417955355	0.000421521984	0.000721521984	0.000000000000	0.000383341430	0.000329143794	0.000000000000	0.000448226691
M072	VISCIANO	Campania	Napoli	0.00004277048	0.000041841039	0.000036781994	0.000082299010	0.000000000000	0.000059005292	0.000032985561	0.000000000000	0.000059007024
M115	VOLLA	Campania	Napoli	0.000306570145	0.00027673985	0.000524240404	0.000507256630	0.000000000000	0.000023959799	0.000239596759	0.000000000000	0.000351902875
A023	ACERNO	Campania	Salerno	0.000060175851	0.00027460750	0.000232951111	0.000044519470	0.000000000000	0.000074390688	0.00019367495	0.000000000000	0.000042225807
A091	AGROPOLI	Campania	Salerno	0.000371625892	0.000392499771	0.000258177273	0.000644595412	0.000157116563	0.000420921453	0.000239826236	0.000000000000	0.000392127662
A128	ALBANELLA	Campania	Salerno	0.000024333666	0.00007703074	0.000107564572	0.000086195974	0.000000000000	0.000124661152	0.000065349007	0.000000000000	0.000088171477
A186	ALFANO	Campania	Salerno	0.000024333666	0.000012828764	0.00017445790	0.00012222743	0.000000000000	0.000030224776	0.000007800889	0.000000000000	0.000016376841
A234	ALTAVILLA SILENTINA	Campania	Salerno	0.000124875235	0.00007703074	0.000090732386	0.000088732386	0.000000000000	0.00012776128	0.000061824278	0.000000000000	0.000090726811
A251	AMALFI	Campania	Salerno	0.000164125819	0.00017068020	0.00017068020	0.000184610554	0.000000000000	0.000157684401	0.000049114323	0.000000000000	0.000130448656
A343	AQUARA	Campania	Salerno	0.0000474978879	0.0000519387000	0.00005125117783	0.0000694885854	0.000000000000	0.000425735960	0.0000380502592	0.000000000000	0.000492901715
A460	ASCEA	Campania	Salerno	0.000133344758	0.000104988239	0.000071626477	0.000086842208	0.000000000000	0.000043337117	0.000017198988	0.000000000000	0.00026514307
A487	ATENA LUCANA	Campania	Salerno	0.000063911573	0.000032913817	0.000043398282	0.000062844138	0.000000000000	0.0000162530670	0.000044495627	0.000000000000	0.000182064653
A488	ATRANI	Campania	Salerno	0.000024314542	0.000016142399	0.00003676077	0.000020289122	0.000005724862	0.0000160485914	0.0000605778745	0.000000000000	0.000014848955
A495	AULETTA	Campania	Salerno	0.000050922120	0.000023802239	0.000036115336	0.000030418658	0.000000000000	0.000053379752	0.000019420831	0.000000000000	0.000034068881
A674	BARONISSI	Campania	Salerno	0.00028021352	0.000212076138	0.000252506728	0.00038105070	0.000195844535	0.000263410946	0.000173819060	0.000242756651	0.000268166567
A717	BATTIPAGLIA	Campania	Salerno	0.00075459606	0.000941545659	0.000541977686	0.001028001150	0.000000000000	0.000982475844	0.00064579050	0.000000000000	0.000772776564
M294	BELLIZZI	Campania	Salerno	0.000198842416	0.000133243599	0.000186398044	0.000275442618	0.000033988658	0.000160098895	0.000129598019	0.000000000000	0.000183556422
A756	BELLOSGUARDO	Campania	Salerno	0.000024516480	0.000012898544	0.000016992749	0.000013451881	0.000000000000	0.000028205505	0.000008032134	0.000000000000	0.000016399806
B115	BRAIGLIANO	Campania	Salerno	0.000086833582	0.000065040313	0.000089428467	0.000092388441	0.000023060829	0.00008974020	0.000042903339	0.000000000000	0.000079759507
B242	BUCCINO	Campania	Salerno	0.000123791595	0.000058378622	0.000075575093	0.000073499820	0.000000000000	0.000117966894	0.000051094151	0.000000000000	0.000080588047
B266	BUONABITACOLO	Campania	Salerno	0.000053241845	0.000023384841	0.000072359195	0.000036422760	0.000000000000	0.000059863700	0.000016998898	0.000000000000	0.000041700226
B351	CAGLIANO	Campania	Salerno	0.000072287465	0.000027212951	0.000049061087	0.000029303631	0.000000000000	0.0000698563100	0.000020984861	0.000000000000	0.000042748444
B437	CALVANICO	Campania	Salerno	0.000030992734	0.000015969772	0.000032728954	0.000028110341	0.000000000000	0.0000504944511	0.000011448239	0.000000000000	0.000027217342
B476	CAMEROTÀ	Campania	Salerno	0.000175137122	0.000135759014	0.00010425373	0.000252791162	0.000000000000	0.000185482554	0.000057616450	0.000000000000	0.000154885079
B492	CAMPAGNA	Campania	Salerno	0.000288015854	0.000196688513	0.000239240050	0.000224606980	0.000000000000	0.0000300361313	0.0000191698961	0.000000000000	0.000223043753
B555	CAMPORA	Campania	Salerno	0.000018706596	0.000003958918	0.000001866019	0.000049066635	0.000004480750	0.00002520434524	0.000005335126	0.000000000000	0.0000101956402
B608	CANNALONGA	Campania	Salerno	0.000025246991	0.000012325226	0.000012416144	0.000010167330	0.000000000000	0.000027025321	0.00000909093867	0.000000000000	0.000015086052
B644	CAPACCIO	Campania	Salerno	0.00042747667	0.000457747667	0.000318452999	0.000692031554	0.000221959737	0.000532043486	0.000277658606	0.000045916454	0.000010769411
B885	CASAL VELINO	Campania	Salerno	0.0000123218785	0.0000060253693	0.00003784447	0.00014333477483	0.000000000000	0.000139864761	0.0000338667549	0.000000000000	0.000019274856
B888	CASALBUONO	Campania	Salerno	0.000030761032	0.000012001350	0.000021879842	0.000015917776	0.000000000000	0.000046670569	0.000007978403	0.000000000000	0.000021415644
B888	CASALETTO SPARTANO	Campania	Salerno	0.0000409844717	0.000021068559	0.000027197287	0.000017537314	0.000000000000	0.000054647458	0.000014081712	0.000000000000	0.000027144733
B959	CASELLE IN PITTIARI	Campania	Salerno	0.0000472816594	0.000023551383	0.000036298090	0.000027959177	0.000000000000	0.000073605683	0.000017078594	0.000000000000	0.0000336912657
C259	CASTEL SAN GIORGIO	Campania	Salerno	0.000203551520	0.000189510782	0.000182297954	0.000257742418	0.000000000000	0.000199410334	0.00012532018	0.000000000000	0.000185847442
C262	CASTEL SAN LORENZO	Campania	Salerno	0.000055616902	0.000020187659	0.000035061051	0.000034849865	0.000000000000	0.000055783375	0.0000225907673	0.000000000000	0.000036761889




Codice catastale	Denominazione	Regione	Provincia	AMMINISTRAZIONE	POLIZIA LOCALE	ISTRUZIONE PUBBLICA	RIFIUTI	TPA	TERRITORIO E VIABILITA'	SOCIALE	ASILI NIDO	COMPLESSIVO
C069	CASTELVIVITA	Campania	Salerno	0.0000448969336	0.000017432048	0.000039090979	0.000000000000	0.000000000000	0.000000000000	0.000000000000	0.000000000000	0.000033319780
C125	CASTELLABATE	Campania	Salerno	0.0000200160770	0.000177182400	0.0000986268986	0.0000329415430	0.0000058924540	0.0000246438822	0.0000807842034	0.0000000000000	0.000194401225
C231	CASTELNUOVO CILENTO	Campania	Salerno	0.0000051956638	0.000034528089	0.000042547773	0.000003116773	0.0000028503130	0.0000054820196	0.000017972665	0.0000000000000	0.000045525241
C235	CASTELNUOVO DI CONZA	Campania	Salerno	0.000021538986	0.000008408757	0.000008962029	0.000009776969	0.0000000000000	0.000017336324	0.0000005469248	0.0000000000000	0.000011663524
C306	CASTIGLIONE DEL GENOVESI	Campania	Salerno	0.0000226679121	0.000013029298	0.0000022214683	0.000017243804	0.0000000000000	0.0000338683748	0.0000065677789	0.0000000000000	0.00019072982
C361	CAVA DE TIRRENI	Campania	Salerno	0.0000813014510	0.0000748429481	0.0000606617790	0.0001072025876	0.00000342336440	0.0000832464984	0.000048293899	0.00000367899798	0.0000086074788
C444	CELLE DI BULGHERIA	Campania	Salerno	0.00004040425476	0.000023324241	0.000003752608	0.000025201106	0.0000000000000	0.000047193868	0.000013483505	0.0000000000000	0.000020362055
C470	CENTOLA	Campania	Salerno	0.00013982628	0.000121606807	0.000064439754	0.000162852361	0.0000000000000	0.000178696109	0.000037861694	0.0000000000000	0.000115426567
C485	CERASO	Campania	Salerno	0.000052843886	0.000031770382	0.000050248965	0.000032889130	0.0000000000000	0.000066254822	0.000019903815	0.0000000000000	0.000039601682
C584	CETARA	Campania	Salerno	0.000045629182	0.000033554633	0.000029822610	0.000058266022	0.000008465051	0.000045745155	0.000017216871	0.0000000000000	0.000038903135
C676	CICERALE	Campania	Salerno	0.00003373723	0.000017038024	0.000023799844	0.0000260595683	0.0000000000000	0.000046319497	0.000021968511	0.0000000000000	0.000025772157
C879	COLLIANO	Campania	Salerno	0.00008596776	0.000046851387	0.000056039964	0.000042438127	0.0000000000000	0.000103750660	0.000033103596	0.0000000000000	0.000057406891
C940	CONCA DEI MARINI	Campania	Salerno	0.000028416802	0.000015470435	0.000017456169	0.000021834059	0.0000000000000	0.000018686415	0.0000044409540	0.0000000000000	0.000017367898
C973	CONTRONE	Campania	Salerno	0.000023555681	0.000007852406	0.000012166903	0.0000127415948	0.0000000000000	0.0000220598619	0.000008683224	0.0000000000000	0.000014305123
C974	CONTURSI TERME	Campania	Salerno	0.0000066963031	0.000036588992	0.000052889177	0.0000486291177	0.0000000000000	0.000065190445	0.000025449095	0.000037455391	0.000049245357
C984	CORBARA	Campania	Salerno	0.000046007715	0.000022580928	0.000046872693	0.000047286190	0.000011859240	0.000036875052	0.000019192878	0.0000000000000	0.000037041081
D011	CORLETO MONFORTE	Campania	Salerno	0.000026589600	0.000006779205	0.000009396459	0.000009018310	0.0000000000000	0.0000330568145	0.000006812517	0.0000000000000	0.000014689542
D195	CUCCARO VETERE	Campania	Salerno	0.0000600651464	0.000060423175	0.0000808557750	0.000840233812	0.000325168411	0.000684933035	0.000436952051	0.000294866970	0.0000266327496
D390	EBOLI	Campania	Salerno	0.000036132311	0.000013150723	0.000018619390	0.000018650476	0.0000000000000	0.000055367940	0.000012333668	0.0000000000000	0.000024589632
D615	FISCIANO	Campania	Salerno	0.000231741246	0.000221891827	0.000227900852	0.000348508802	0.0000888494946	0.000251474089	0.0000138422623	0.0000000000000	0.000258439079
D826	FUORE	Campania	Salerno	0.000022866879	0.000017405652	0.000018774379	0.000016140563	0.0000040407946	0.000036734489	0.000004188798	0.0000000000000	0.000018071129
D832	FUTANI	Campania	Salerno	0.0000289896531	0.000015791637	0.000030292140	0.000013844235	0.0000000000000	0.000049738563	0.000008854920	0.0000000000000	0.000024850004
ED26	GIFFONI SEI CASALI	Campania	Salerno	0.000088980942	0.000063651210	0.000089712082	0.0000898355449	0.0000000000000	0.0000929494308	0.0000342983338	0.0000000000000	0.000075353268
ED27	GIFFONI VALLE PIANA	Campania	Salerno	0.000196870279	0.000111743310	0.000162175664	0.000239728427	0.000043546275	0.0000187779223	0.000012164968	0.0000000000000	0.0000172278615
ED37	GIOI	Campania	Salerno	0.000034704445	0.000013548263	0.000020918569	0.000021869433	0.0000000000000	0.000037451325	0.000012547117	0.0000000000000	0.000023029184
ED60	GIUGLIANO	Campania	Salerno	0.000027109874	0.000014603616	0.000033270428	0.000017430330	0.0000000000000	0.000025207537	0.000010573152	0.0000000000000	0.000020201140
E365	ISPANI	Campania	Salerno	0.000028549147	0.000015797771	0.000005967446	0.000030874398	0.0000000000000	0.000037664526	0.000006456296	0.0000000000000	0.000021354530
E480	LAUREANA CILENTO	Campania	Salerno	0.000029050734	0.000010555365	0.000015396325	0.000014827282	0.0000000000000	0.000032390335	0.000008605398	0.0000000000000	0.000017956323
E485	LAURINO	Campania	Salerno	0.000045497938	0.000018326006	0.000027161668	0.000020776778	0.0000000000000	0.000065185530	0.000016688771	0.0000000000000	0.00003040465337
E486	LAURITO	Campania	Salerno	0.000023408542	0.000011265675	0.000021414365	0.000010462714	0.0000000000000	0.000026286667	0.000007366685	0.0000000000000	0.000015646902
E488	LAVIANO	Campania	Salerno	0.000044514131	0.000021072459	0.000021042496	0.000024191203	0.0000000000000	0.000046710422	0.000011815327	0.0000000000000	0.000022902275
E767	LUSTRA	Campania	Salerno	0.000024909756	0.000010511240	0.000023386538	0.000019424039	0.0000000000000	0.000031311409	0.000007723862	0.0000000000000	0.000019073884
EB14	MACGLIANO VETERE	Campania	Salerno	0.000023540290	0.000010059323	0.000014004574	0.000008954111	0.0000000000000	0.000038655933	0.00000738205	0.0000000000000	0.000015901669
EB39	MAIORI	Campania	Salerno	0.000130501540	0.0000133121353	0.00001875022	0.000181286957	0.000057507937	0.000014544150	0.0000051414787	0.0000000000000	0.0000118916862
F138	MERCATO SAN SEVERINO	Campania	Salerno	0.0000343763134	0.0000320028690	0.0000398563942	0.000495684416	0.000164876335	0.0000395705746	0.000079823937	0.0000000000000	0.0000366738632
F223	MINORI	Campania	Salerno	0.000062670742	0.000016665781	0.000035509922	0.000066605415	0.000022386019	0.000060994416	0.000020720928	0.0000000000000	0.0000407674225
F278	MOIO DELLA CIVITELLA	Campania	Salerno	0.000039811136	0.000019663295	0.00002665751	0.000039129008	0.0000000000000	0.000043094318	0.000015239887	0.0000000000000	0.00003039481900
F426	MONTANO ANTILIA	Campania	Salerno	0.0000048103378	0.000019875802	0.000035237835	0.000022902309	0.0000000000000	0.000061668823	0.000020333962	0.0000000000000	0.0000302373169
F618	MONTE SAN GIACOMO	Campania	Salerno	0.000040879368	0.000017316856	0.000021479607	0.000019204165	0.0000000000000	0.000041183814	0.000014179734	0.0000000000000	0.000024663851
F479	MONTECORICE	Campania	Salerno	0.000067493988	0.00005328990	0.000060822560	0.000085639469	0.000012852086	0.000068884945	0.00001876231	0.0000000000000	0.00005771386
F480	MONTICORVINO PUGLIANO	Campania	Salerno	0.0000153989518	0.000014933610	0.0000172374595	0.000181670458	0.0000000000000	0.000018770999	0.0000080237253	0.0000000000000	0.000044083322
F481	MONTICORVINO ROVELLA	Campania	Salerno	0.000195789238	0.000013931328	0.000019038354	0.000213447464	0.00005475564	0.000244676638	0.000012882922	0.0000000000000	0.000180644494
F507	MONTEFORTE CILENTO	Campania	Salerno	0.000018583046	0.000007755234	0.000008954647	0.000007766000	0.000004562033	0.000031198607	0.0000059282065	0.0000000000000	0.000012545779
F625	MONTESANO SULLA MARCELLANA	Campania	Salerno	0.0000156527025	0.000091520446	0.000095555712	0.000087600559	0.0000000000000	0.0000185741871	0.0000056392772	0.0000000000000	0.0000149897948
F731	MORIGERATI	Campania	Salerno	0.0000204460737	0.000008107806	0.000003014362	0.000007867462	0.0000000000000	0.000021764708	0.000005443241	0.0000000000000	0.000010766812
F912	NOGERA INFERIORE	Campania	Salerno	0.0000772007450	0.0000665038169	0.0000438379180	0.0000894932067	0.000255459960	0.000589078180	0.0000599447015	0.0000231741915	0.0000651094966







Codice catastale	Denominazione	Regione	Provincia	AMMINISTRAZIONE	POLIZIA LOCALE	ISTRUZIONE PUBBLICA	RIFIUTI	TP	TERRITORIO E VIABILITA	SOCIALE	ASILI NIDO	COMPLESSIVO
F913	NOGERA SUPERIORE	Campania	Salerno	0.000353649822	0.000315139045	0.0000312936718	0.0004198751918	0.0000000000000	0.0000000000000	0.000283068716	0.0000000000000	0.0003271658611
F967	NOVI VELLIA	Campania	Salerno	0.000040238760	0.000022549203	0.000033033949	0.000026117671	0.0000000000000	0.0000500307949	0.000011523027	0.0000000000000	0.000029470482
G011	OGLIASTRO CILENTO	Campania	Salerno	0.000025208735	0.0000404470023	0.0000940665080	0.000039087041	0.000013075338	0.0000151600728	0.000016014748	0.0000000000000	0.0000335641168
G023	OLEVANO SUL TUSCIANO	Campania	Salerno	0.000109853009	0.000071517614	0.0000938703539	0.000093816454	0.000026186982	0.0000101173939	0.000050129735	0.0000000000000	0.000086302101
G039	OLIVETO CITRA	Campania	Salerno	0.000081263707	0.000053038201	0.000067206701	0.000063823449	0.00024931108	0.000090437503	0.0000292056753	0.0000000000000	0.000062826262
G063	OMIGNANO	Campania	Salerno	0.000031974328	0.000014416629	0.0000396073104	0.000030693104	0.0000000000000	0.000037142606	0.000011563251	0.0000000000000	0.000027083500
G121	ORRIA	Campania	Salerno	0.000033138419	0.00001164174	0.000015219093	0.000011545689	0.0000000000000	0.0000361086983	0.000011274485	0.0000000000000	0.000018393278
G192	OTTATI	Campania	Salerno	0.000026407575	0.000009468433	0.00007789258	0.000086892775	0.0000000000000	0.000032773160	0.000068197472	0.0000000000000	0.000014518816
G226	PADULA	Campania	Salerno	0.0000121252715	0.000067663049	0.0000656626833	0.0000694897441	0.0000000000000	0.000139519395	0.000040121116	0.0000000000000	0.000084840220
G230	PAGANI	Campania	Salerno	0.000518784364	0.000476481073	0.000419580375	0.000664433570	0.000176108436	0.000513289507	0.000450174981	0.0000000000000	0.000503790626
G292	PALOMONTE	Campania	Salerno	0.000071235812	0.0000432919300	0.0000103048246	0.000031970342	0.0000000000000	0.000097739428	0.000029484798	0.0000000000000	0.000056662155
G426	PELLEZZANO	Campania	Salerno	0.000163042054	0.000114083810	0.000175843142	0.000247451283	0.0000000000000	0.000170823609	0.000095832192	0.0000000000000	0.000162484730
G447	PERDIFUMO	Campania	Salerno	0.000041187374	0.000022931224	0.000036497083	0.000026081632	0.0000000000000	0.000055735488	0.000012615481	0.0000000000000	0.0000330662910
G455	PERITO	Campania	Salerno	0.000027652781	0.000009430061	0.000015639021	0.000012271553	0.0000000000000	0.000039784225	0.000007925723	0.0000000000000	0.000017911684
G476	PERTOSA	Campania	Salerno	0.000020897857	0.000008988963	0.000011445671	0.000011497391	0.0000000000000	0.000016457533	0.000003707411	0.0000000000000	0.000011988152
G509	PETINA	Campania	Salerno	0.000029750638	0.000016075223	0.000018165120	0.000015766488	0.0000000000000	0.000031377354	0.000007400571	0.0000000000000	0.000018788080
G538	PIAGINE	Campania	Salerno	0.000075955274	0.000053415725	0.000040247384	0.00007879016	0.0000000000000	0.000046188103	0.000016132017	0.0000000000000	0.000057868507
G707	PISCIOITTA	Campania	Salerno	0.000121649807	0.000087288289	0.000071881275	0.000110288079	0.0000000000000	0.000121489740	0.000048263205	0.0000000000000	0.0000608688396
G796	POLLICA	Campania	Salerno	0.000073988264	0.000056803548	0.000048758871	0.000117899971	0.0000000000000	0.000097025008	0.000020140787	0.0000000000000	0.000070220114
G834	PONTECAGNANO FAIANO	Campania	Salerno	0.000402469066	0.000337744817	0.000292488277	0.000607163653	0.00016072462	0.000430039029	0.000298843949	0.0000000000000	0.000398319815
G832	POSTANO	Campania	Salerno	0.000158800028	0.0000119115539	0.000053138559	0.000182140886	0.0000000000000	0.0000147878883	0.000019570584	0.0000000000000	0.000110679687
G939	POSTIGLIONE	Campania	Salerno	0.000050912680	0.000023975926	0.000041288901	0.0000249116508	0.0000000000000	0.000073018909	0.00001439799	0.0000000000000	0.0000308063757
G976	PRAIANO	Campania	Salerno	0.000056214877	0.000041611727	0.000047209843	0.000063168446	0.0000000000000	0.000060685192	0.000011934890	0.0000000000000	0.000049456870
H02	PRIGIMANO CILENTO	Campania	Salerno	0.000024607132	0.000011362784	0.0000390457523	0.000030874692	0.0000000000000	0.000036300122	0.000007286780	0.0000000000000	0.000023516108
H196	RAVELLO	Campania	Salerno	0.000097284096	0.00006449255	0.000053063219	0.000060091816	0.000002445643	0.000093057734	0.000016850946	0.0000000000000	0.0000614682715
H277	RICGLIANO	Campania	Salerno	0.000035749839	0.000014980857	0.000017865286	0.000010364922	0.0000000000000	0.000035898318	0.000012746387	0.0000000000000	0.000019826780
H394	ROCCADASPIDE	Campania	Salerno	0.000141189120	0.000092990723	0.000092357075	0.000132609662	0.000058720239	0.000161690320	0.000066570580	0.0000000000000	0.0000113285141
H412	ROCCAGLIORIOSA	Campania	Salerno	0.000043317763	0.000018860705	0.000031656165	0.000028475820	0.0000000000000	0.000048570239	0.000013886509	0.0000000000000	0.000029589860
H431	ROCCAFRIONTE	Campania	Salerno	0.000140637570	0.000116843963	0.000110543697	0.000144220154	0.0000000000000	0.000120905484	0.000079634884	0.0000000000000	0.00014639211
H485	ROFRANO	Campania	Salerno	0.000042495913	0.000016771671	0.000029135088	0.000023933638	0.0000000000000	0.0000525253850	0.000014387929	0.0000000000000	0.000028722914
H603	ROMAGNANO AL MONTE	Campania	Salerno	0.000017843359	0.000005646100	0.000011994858	0.000005902295	0.0000000000000	0.000019142606	0.000003268026	0.0000000000000	0.000010140487
H64	ROSGIGNO	Campania	Salerno	0.00002548172	0.000010043622	0.000014604974	0.000012490440	0.0000000000000	0.000028807550	0.000010103048	0.0000000000000	0.000015848323
H644	RUTINO	Campania	Salerno	0.000021345628	0.000008951094	0.000018760362	0.000016201589	0.0000000000000	0.000039246601	0.000006405944	0.0000000000000	0.000017724100
H654	SACCO	Campania	Salerno	0.000021686613	0.000005485744	0.00000485482	0.0000088548505	0.0000000000000	0.000024152495	0.000006983537	0.0000000000000	0.000011750948
H683	SALA CONSILINA	Campania	Salerno	0.000020462521	0.0000171392969	0.0000195991979	0.00002369081618	0.000145530446	0.0000310699507	0.000127517287	0.0000391392751	0.0000223678742
H866	SALENTO	Campania	Salerno	0.000041768386	0.000019578676	0.0000223398992	0.000025351412	0.0000000000000	0.000042751745	0.000014056686	0.0000000000000	0.000028688787
H703	SALENTO	Campania	Salerno	0.002334825860	0.00319523409	0.002091659191	0.003370495212	0.006648318214	0.002838755075	0.002301280610	0.002861771853	0.002834184780
H732	SALVITELLE	Campania	Salerno	0.000027699334	0.000006173963	0.000011235318	0.000099353922	0.0000000000000	0.000018086649	0.000006285913	0.0000000000000	0.000011973860
H800	SAN CIPRIANO PICENTINO	Campania	Salerno	0.000106859539	0.000064005079	0.00011721634952	0.0000034098938	0.0000000000000	0.0000123501483	0.0000054242233	0.0000000000000	0.000098568400
H807	SAN GIOVANNI A PIRO	Campania	Salerno	0.000086429281	0.000061623246	0.000088462526	0.000075421311	0.0000000000000	0.000111451314	0.000028702905	0.0000000000000	0.000068851944
H843	SAN GREGORIO MAGNO	Campania	Salerno	0.0000104988107	0.000039202884	0.000051614538	0.000051962423	0.0000000000000	0.000102114846	0.00004417272	0.0000000000000	0.000063787647
H877	SAN MANGO PIEMONTE	Campania	Salerno	0.000044732354	0.000030054807	0.000035466405	0.000035980536	0.0000000000000	0.000040641833	0.000015911946	0.0000000000000	0.000033256598
ID19	SAN MARZANO SUL SARNO	Campania	Salerno	0.0000157258476	0.0000094708718	0.0000157765455	0.000204237292	0.0000000000000	0.000154225162	0.000090213235	0.0000000000000	0.0000145238166
ID31	SAN MAURO CILENTO	Campania	Salerno	0.000030456918	0.000016388783	0.000016778986	0.000024318436	0.0000000000000	0.000033295620	0.000007252641	0.0000000000000	0.000021129258
ID32	SAN MAURO LA BRUCA	Campania	Salerno	0.000020178174	0.0000077257010	0.000011422824	0.000006663582	0.0000000000000	0.000021229194	0.000006669292	0.0000000000000	0.000011564341
ID89	SAN PIETRO AL TANAGHO	Campania	Salerno	0.000035815281	0.000014588841	0.0000037309639	0.000031165696	0.0000000000000	0.000042929525	0.000009890359	0.0000000000000	0.000028236961




Codice catastale	Denominazione	Regione	Provincia	AMMINISTRAZIONE	POLIZIA LOCALE	ISTRUZIONE PUBBLICA	RIFIUTI	TP	TERRITORIO E VIABILITA'	SOCIALE	ASILI NIDO	COMPLESSIVO
I143	SAN RUFO	Campania	Salerno	0.00003712798	0.000023402353	0.000033662107	0.000019703621	0.000000000000	0.000000000000	0.00001983981	0.000000000000	0.000027121066
I377	SAN VALENTINO TORO	Campania	Salerno	0.0001529874082	0.0000966007427	0.0001471084673	0.000207844200	0.000000000000	0.0000161659926	0.0000079661324	0.000000000000	0.000141669334
I278	SANT'ANGELO A FASANIELLA	Campania	Salerno	0.000025392947	0.000006890600	0.0000014749334	0.0000113749334	0.000000000000	0.0000276743351	0.000007942964	0.000000000000	0.000014298847
I307	SANT'ARSENIO	Campania	Salerno	0.000053597686	0.000047174639	0.000047174639	0.000038713182	0.000000000000	0.000051095987	0.000020878123	0.000000000000	0.0000403456629
I317	SANT'EGIDIO DEL MONTE ALBINO	Campania	Salerno	0.000135463015	0.000131205015	0.000148313228	0.000187414581	0.000000000000	0.000150923717	0.000072778017	0.000000000000	0.000133735588
I253	SANTA MARINA	Campania	Salerno	0.0000072334035	0.0000056941507	0.000006985101	0.000027861305	0.000000000000	0.000113878678	0.000025988891	0.000000000000	0.000026467042
I260	SANT'OMENNA	Campania	Salerno	0.0000818912363	0.000005106145	0.0000063865101	0.000008116937	0.000000000000	0.000015173336	0.000004913817	0.000000000000	0.00000983212
I410	SANZA	Campania	Salerno	0.0000684787070	0.000031695581	0.000047386458	0.000031263176	0.000000000000	0.000093785388	0.000019578501	0.000000000000	0.000044930548
I422	SAPRI	Campania	Salerno	0.000132614275	0.000123024234	0.0000987201540	0.0000154714640	0.000000000000	0.000025170688	0.000006794521	0.0000117820117	0.000119112398
I438	SARNO	Campania	Salerno	0.000447189111	0.000337414614	0.000398326360	0.000601211923	0.000144547185	0.000459857315	0.000334960011	0.000076791201	0.000431529376
I451	SASSANO	Campania	Salerno	0.000095157795	0.000048038644	0.000066079538	0.000094362413	0.000000000000	0.000166237809	0.000045470838	0.000000000000	0.000074261029
I463	SCAFATI	Campania	Salerno	0.000705137653	0.000781507683	0.000642245242	0.001062710652	0.000179344803	0.000782596358	0.000584161454	0.000000000000	0.000740626535
I486	SCALA	Campania	Salerno	0.000034859090	0.000018019855	0.000036407148	0.000029800629	0.000009192171	0.000040123631	0.000011040033	0.000000000000	0.000020782628
I648	SERRAMEZZANA	Campania	Salerno	0.000012827960	0.000002582542	0.000002165925	0.000003147700	0.000000000000	0.000010592074	0.000002955916	0.000000000000	0.0000006691071
I666	SERRE	Campania	Salerno	0.000076684857	0.000047414976	0.000050546510	0.000070579738	0.000000000000	0.000089829124	0.000027631555	0.000000000000	0.0000509155128
I677	SESSA CILENTO	Campania	Salerno	0.000031574442	0.000015391725	0.000034034036	0.000017639307	0.000000000000	0.000042118658	0.000010651011	0.000000000000	0.000022861693
I720	SIANO	Campania	Salerno	0.000148988430	0.000084995185	0.000099309804	0.000170726657	0.000000000000	0.000123374507	0.000086295924	0.000000000000	0.000120398456
M253	SIGIGNANO DEGLI ALBURNI	Campania	Salerno	0.000022860230	0.000008963545	0.000016542148	0.000099725850	0.000000000000	0.000026426494	0.000068128409	0.000000000000	0.000006354754
G887	STELLA CILENTO	Campania	Salerno	0.000026318266	0.000013303499	0.000017592189	0.000012240112	0.000000000000	0.000026337811	0.000007610703	0.000000000000	0.000016153478
I960	STIO	Campania	Salerno	0.000148638084	0.000076245635	0.000096525674	0.000112028367	0.000000000000	0.000174617690	0.000066831983	0.000000000000	0.000109016624
D292	TEGGIANO	Campania	Salerno	0.000039340069	0.000019707735	0.000005206923	0.0000036772081	0.000000000000	0.000059695904	0.000010554301	0.000000000000	0.0000302799011
L212	TORCHIARA	Campania	Salerno	0.000026318266	0.000013518788	0.000016609373	0.000018107482	0.000000000000	0.000030467096	0.000008056877	0.000005024934	0.000020972194
L233	TORRACA	Campania	Salerno	0.000028253825	0.000021859643	0.000047137975	0.000037522589	0.000000000000	0.000052933559	0.000018838562	0.000000000000	0.000030504848
L274	TORRE ORSANA	Campania	Salerno	0.000047137975	0.000021859643	0.000047137975	0.000037522589	0.000000000000	0.000052933559	0.000018838562	0.000000000000	0.000030504848
L306	TORTORELLA	Campania	Salerno	0.0000203051594	0.000006361955	0.000011638454	0.000007902828	0.000000000000	0.000020749529	0.00000521239	0.000000000000	0.00001651008
L323	TRAMONTI	Campania	Salerno	0.000083930056	0.000054066845	0.000144105763	0.000022139765	0.000000000000	0.000076548719	0.000040185447	0.000000000000	0.000071247832
L377	TRENTINARA	Campania	Salerno	0.000036607061	0.00001682892	0.000019322153	0.000030600686	0.000000000000	0.000044861495	0.000013830774	0.000000000000	0.00002876738
G540	VALLE DELL'ANGELO	Campania	Salerno	0.000016845098	0.000002332384	0.000013756933	0.000004795544	0.000000000000	0.000016306448	0.000003153585	0.000000000000	0.000007522833
L628	VALLO DELLA LUCANIA	Campania	Salerno	0.000155278290	0.000162440347	0.000159856728	0.000206935035	0.000126801471	0.000180002646	0.000070340051	0.000000000000	0.0000153619650
L656	VALVA	Campania	Salerno	0.000042760247	0.000014577483	0.000039850619	0.000018024185	0.000012289469	0.000043881189	0.000010847536	0.000000000000	0.000027349463
L835	VIBONATI	Campania	Salerno	0.000073771512	0.000056567783	0.000036735218	0.000100185468	0.000000000000	0.000087324985	0.000021903149	0.000000000000	0.000060575417
L860	VIETRI SUL MARE	Campania	Salerno	0.000151975949	0.000149783369	0.000097580091	0.000188156121	0.000032950050	0.000161678903	0.000070735834	0.000000000000	0.000013372862
M369	ALTO RENO TERME	Emilia-Romagna	Bologna	0.000175038863	0.000096184126	0.00011825393	0.00017747953	0.000000000000	0.000167927467	0.000135523968	0.00021979574	0.000136883107
A324	ANZOLA DELL'EMILIA	Emilia-Romagna	Bologna	0.000223257671	0.000115708768	0.000266608848	0.000214100552	0.000036229761	0.000207270986	0.000257580402	0.0000562562825	0.00023250407
A392	ARGELATO	Emilia-Romagna	Bologna	0.0001984458797	0.000156400693	0.000318698946	0.000158040729	0.000038613951	0.000198814298	0.000187498562	0.000379266062	0.000203202060
A665	BARCELONA	Emilia-Romagna	Bologna	0.000124373892	0.000094973004	0.000104889230	0.000081973126	0.000000000000	0.000106801241	0.00011894952	0.000320149840	0.0000108879599
A785	BENTIVOGLIO	Emilia-Romagna	Bologna	0.00012478492	0.000107747694	0.000150376973	0.000163356394	0.000028265807	0.000117916567	0.000089417901	0.000397078882	0.0000592845
A944	BOLOGNA	Emilia-Romagna	Bologna	0.007659561882	0.012177824124	0.011477198497	0.00882605734	0.016490188884	0.007310547977	0.014398951747	0.024938844108	0.010143601549
B044	BORGO TOSSIGNANO	Emilia-Romagna	Bologna	0.000065956414	0.000032806086	0.000044001415	0.000059812656	0.000000000000	0.000063632191	0.000052912181	0.000087046123	0.000055723419
B249	BUDRIO	Emilia-Romagna	Bologna	0.000222289015	0.0000336238035	0.0001822389	0.000286514824	0.000000000000	0.000299975582	0.000407543503	0.000069051246	0.000034704192
B399	CALDERARA DI RENO	Emilia-Romagna	Bologna	0.000264462642	0.000142037672	0.000038813056	0.000245787046	0.000062097400	0.000221447013	0.000273273327	0.00089369462	0.000261186520
B572	CAMUGNANO	Emilia-Romagna	Bologna	0.000065956018	0.000034379278	0.000039480948	0.000041831417	0.000000000000	0.000093867716	0.000039184619	0.000000000000	0.000049495957
B880	CASALECCHIO DI RENO	Emilia-Romagna	Bologna	0.00066930294	0.000060699276	0.000762053415	0.000533794445	0.000282744620	0.000252329490	0.000907802718	0.002062516730	0.00071193179
B892	CASALFUMANESE	Emilia-Romagna	Bologna	0.000075729045	0.0000339914684	0.0000565398367	0.000071591178	0.000000000000	0.000074493330	0.000053937215	0.000082573599	0.000063494928
C075	CASTEL D'AIANO	Emilia-Romagna	Bologna	0.000057481128	0.000025262265	0.000053472654	0.000043446144	0.000000000000	0.000084943032	0.000037024260	0.000000000000	0.000045292595
C086	CASTEL DEL RIO	Emilia-Romagna	Bologna	0.000037992308	0.000017244382	0.000031040153	0.000027643141	0.000000000000	0.00003722386	0.000024748298	0.000027228426	0.0000229605388
B969	CASTEL DI CASIO	Emilia-Romagna	Bologna	0.000076792868	0.000033931687	0.0000078415952	0.000047804141	0.000000000000	0.000089744654	0.000055925798	0.0000586891981	0.000065120236




Codice catastale	Denominazione	Regione	Provincia	AMMINISTRAZIONE	POLIZIA LOCALE	ISTRUZIONE PUBBLICA	RIFIUTI	TPL	TERRITORIO E VIABILITA'	SOCIALE	ASILI NIDO	COMPLESSIVO
C121	CASTEL GUELFO DI BOLOGNA	Emilia-Romagna	Bologna	0.000093906214	0.000067783259	0.000033503839	0.000116396503	0.000000000000	0.000039507866	0.000166085248	0.000092878327	0.000000000000
C204	CASTEL MAGGIORE	Emilia-Romagna	Bologna	0.0000431820808	0.00027729729	0.000423746107	0.000279478229	0.0000086439564	0.000384111888	0.000384081796	0.0001007202731	0.0000340482435
C185	CASTEL SAN PIETRO TERME	Emilia-Romagna	Bologna	0.0000421092308	0.000290118218	0.0000435717506	0.0000413543274	0.0000175393080	0.0000491214998	0.0000491214998	0.0001007202731	0.0000340482435
C165	CASTELLO D'ARGILLE	Emilia-Romagna	Bologna	0.0001114133200	0.000092007721	0.000136109425	0.00003823251371	0.000022501610	0.000102167700	0.000102167700	0.00013073967	0.0001053449330
C282	CASTENASO	Emilia-Romagna	Bologna	0.000330644342	0.000237812078	0.000325315416	0.000288766867	0.000074639707	0.000254097846	0.000303528870	0.000705660736	0.0000302173942
C296	CASTIGLIONE DEI PEPOLI	Emilia-Romagna	Bologna	0.0000313698638	0.000060146039	0.0000108724471	0.000106251297	0.0000098802703	0.0000150756794	0.000098802703	0.000130044487	0.0001139657189
D166	CREVALCORE	Emilia-Romagna	Bologna	0.000254046334	0.00012699877	0.000241456924	0.000223930843	0.000060485013	0.000235763055	0.000235763055	0.0007253112	0.000247442729
D380	DOZZA	Emilia-Romagna	Bologna	0.0001265643750	0.000092351781	0.0001422946536	0.000176539837	0.000000000000	0.000117848676	0.000115413221	0.000448692590	0.000145718941
D647	FONTANELICE	Emilia-Romagna	Bologna	0.0000441121281	0.000027592091	0.000031144175	0.000049164472	0.000000000000	0.000043777987	0.000043777987	0.000049514166	0.000039523375
D878	GAGGIO MONTANO	Emilia-Romagna	Bologna	0.000110656617	0.000067722336	0.000124950648	0.000098988431	0.000000000000	0.000130177922	0.000095223823	0.00075383931	0.0001024654341
E136	GRANAROLO DELL'EMILIA	Emilia-Romagna	Bologna	0.000098721115	0.000065542205	0.0000312112803	0.000211698725	0.000000000000	0.000086617688	0.00009713378	0.000197564219	0.000090335196
E187	GRIZZANA MORANDI	Emilia-Romagna	Bologna	0.000090246357	0.000044725683	0.000081172446	0.00006525053	0.000000000000	0.000113740708	0.000067012180	0.00008113270	0.000076607851
E289	IMOLA	Emilia-Romagna	Bologna	0.0001334351646	0.0001248033933	0.000185980140	0.0001254950828	0.000658460519	0.0001734700803	0.0002982606437	0.0002982606437	0.00149989904
A771	LIZZANO IN BELVEDERE	Emilia-Romagna	Bologna	0.00008094966173	0.000037633347	0.000037737461	0.000070835560	0.000022896591	0.000088367131	0.000042903696	0.000000000000	0.000060918262
E655	LOIANO	Emilia-Romagna	Bologna	0.0001019130088	0.000054771291	0.000086730853	0.000082461723	0.000047828647	0.00010521800	0.000079507390	0.000056576810	0.000080656009
E844	MALALBERGO	Emilia-Romagna	Bologna	0.0001644462536	0.000113023017	0.000170202341	0.0001289170334	0.000040942590	0.000148325322	0.000161439921	0.000222382172	0.000148978175
B889	MARZABOTTO	Emilia-Romagna	Bologna	0.000131454915	0.000087180642	0.000130632237	0.000105296134	0.000029741253	0.000138489186	0.000122908020	0.000192421068	0.000121052679
F083	MEDICINA	Emilia-Romagna	Bologna	0.000303978629	0.000186421662	0.000346510047	0.000278938691	0.000000000000	0.000279027389	0.0003589444985	0.000672076230	0.0000306728086
F219	MINERBIO	Emilia-Romagna	Bologna	0.000162124309	0.000100208953	0.000205507229	0.000132440068	0.0000034301029	0.000137340976	0.000157658772	0.0000323909817	0.000155357355
F288	MOLINELLA	Emilia-Romagna	Bologna	0.00009292312260	0.000043313799	0.0000320405145	0.000089378879	0.000000000000	0.000255828613	0.000355497661	0.000546615857	0.000294437622
F363	MONDHORO	Emilia-Romagna	Bologna	0.000024260905	0.0000137570841	0.000222211400	0.000149271240	0.000000000000	0.000187413796	0.0000197067480	0.000262333300	0.000181475982
F627	MONTESAN PIETRO	Emilia-Romagna	Bologna	0.000118806271	0.00006030249	0.000103871241	0.000095668454	0.000000000000	0.000129332112	0.000098201235	0.000251937928	0.000108083278
F597	MONTERENZIO	Emilia-Romagna	Bologna	0.000128191168	0.000078221502	0.000153080058	0.000095924881	0.000000000000	0.0001540596027	0.000115197535	0.000121291845	0.000117714779
F706	MONZUNO	Emilia-Romagna	Bologna	0.000085433321	0.000051469178	0.000107410181	0.000108874760	0.000000000000	0.000074758405	0.000080467186	0.000205862683	0.000092275511
G205	MORDANO	Emilia-Romagna	Bologna	0.000255587209	0.000182431594	0.000125315520	0.00018609588	0.000091337278	0.000239868116	0.000275489086	0.000446632135	0.000248062818
G570	PIANORO	Emilia-Romagna	Bologna	0.000338106478	0.000202090355	0.000353226136	0.000287344153	0.000000000000	0.000335484271	0.000379096644	0.000677938346	0.000322628775
G643	PIEVE DI CENTO	Emilia-Romagna	Bologna	0.000138423367	0.000095299719	0.000125315520	0.000107951856	0.000042544233	0.000104817637	0.000126061183	0.000186166564	0.000118964815
H678	SALA BOLOGNESE	Emilia-Romagna	Bologna	0.000141447274	0.000071913106	0.000208047022	0.000137619842	0.000024388166	0.000134662812	0.000146280404	0.000616357007	0.000161013881
G566	SAN BENEDETTO VAL DI SAMBRO	Emilia-Romagna	Bologna	0.000102037478	0.000058104251	0.000105979304	0.000079364576	0.000000000000	0.000120979624	0.000077260339	0.000078817760	0.000080902819
H886	SAN GIORGIO DI PIANO	Emilia-Romagna	Bologna	0.000147167874	0.000108714246	0.000227593246	0.000148902949	0.000038028494	0.000120767344	0.000152121501	0.000375236568	0.000159163375
G467	SAN GIOVANNI IN PERSICETO	Emilia-Romagna	Bologna	0.000050747777	0.0000348798750	0.000373342413	0.000497328727	0.000000000000	0.000444378962	0.000582468931	0.001300449987	0.0004868019660
H945	SAN LAZZARO DI SAVENA	Emilia-Romagna	Bologna	0.0000611432908	0.0000528883647	0.000738970668	0.000463910465	0.000203903849	0.000516467489	0.000765460285	0.000995911760	0.000694631597
I110	SAN PIETRO IN CASALE	Emilia-Romagna	Bologna	0.000221702859	0.000148566232	0.000347980213	0.000185414942	0.000000000000	0.000182924650	0.000247605584	0.000497861194	0.000230171603
I191	SANT'AGATA BOLOGNESE	Emilia-Romagna	Bologna	0.000130942420	0.000065491433	0.000150717843	0.00019860734	0.000024031475	0.000119299925	0.000136217967	0.0004410501055	0.000334030533
G872	SASSO MARCONI	Emilia-Romagna	Bologna	0.000294247030	0.000228242777	0.000287624835	0.000276727786	0.000070640896	0.000282055067	0.000317979152	0.000414646341	0.000284417370
M320	VALSAMOGGIA	Emilia-Romagna	Bologna	0.000582986558	0.000335373946	0.000429898919	0.000489982123	0.000000000000	0.000554694743	0.000525468927	0.001280228058	0.000623588478
L762	VERGATO	Emilia-Romagna	Bologna	0.000162386826	0.000107585739	0.000133915733	0.000117939831	0.000000000000	0.000139196637	0.000153923288	0.000240808567	0.000137832474
M859	ZOLA PREDOSA	Emilia-Romagna	Bologna	0.000372452959	0.000226823331	0.000292529520	0.000283857867	0.000000000000	0.000309428544	0.000376668009	0.00073458528	0.0003207097062
A393	ARGENTA	Emilia-Romagna	Ferrara	0.0000447406186	0.000343943945	0.000392377753	0.000463257105	0.000202899386	0.000034323541	0.000543639036	0.000496823302	0.000440300421
A606	BERRA	Emilia-Romagna	Ferrara	0.000017999163	0.000052407273	0.000070002288	0.000098969277	0.000037844097	0.000093380336	0.000104660638	0.000139159036	0.0000909402952
C469	BONDENO	Emilia-Romagna	Ferrara	0.000305676334	0.000220685663	0.000232840584	0.000232840584	0.000000000000	0.000290785159	0.000336510388	0.000454847390	0.000286130566
C469	CENTO	Emilia-Romagna	Ferrara	0.000634136100	0.0005369893490	0.000668641289	0.000565546307	0.0003037813120	0.000519660924	0.000788416975	0.001180718866	0.000633862478
C814	CODIGORO	Emilia-Romagna	Ferrara	0.00023434644	0.000222876497	0.000224753289	0.000224753289	0.000000000000	0.000253019888	0.000262220919	0.000187595860	0.000262220919
C912	COMACCHIO	Emilia-Romagna	Ferrara	0.000694815576	0.000604297500	0.000244850888	0.001150183595	0.000217713270	0.000716949002	0.000556545669	0.000271018276	0.000692608149
C980	COPPARO	Emilia-Romagna	Ferrara	0.000355450904	0.000170307690	0.000278232325	0.000257674815	0.000164780195	0.0002806094982	0.000372769622	0.0006563326289	0.0003002841370




Codice catastale	Denominazione	Regione	Provincia	AMMINISTRAZIONE	POLIZIA LOCALE	ISTRUZIONE PUBBLICA	RIFIUTI	TP	TERRITORIO E VIABILITA'	SOCIALE	ASILI NIDO	COMPLESSIVO
D548	FERRARA	Emilia-Romagna	Ferrara	0.002453243514	0.002453243514	0.00250807423	0.003229898546	0.00405021864	0.002320138674	0.003622634683	0.006226314683	0.003057111177
M823	FISCIAGLIA	Emilia-Romagna	Ferrara	0.0002024501927	0.000120279656	0.000130892847	0.000164885295	0.000070367192	0.000191830825	0.000192962238	0.000261289504	0.000173919077
E107	FORMIGNANA	Emilia-Romagna	Ferrara	0.0000509005278	0.000024048577	0.000038361162	0.000043309871	0.00002208962	0.000048734220	0.000048576106	0.000073879198	0.000046564843
E103	GORO	Emilia-Romagna	Ferrara	0.0000706632311	0.000050216854	0.000040588268	0.000101209766	0.000021728032	0.000074149956	0.000074103574	0.000127103574	0.000074811244
E320	JOLANDA DI SAVOIA	Emilia-Romagna	Ferrara	0.0000750202353	0.0000303040611	0.000047031805	0.000053475863	0.000021524904	0.0000745653157	0.0000660904251	0.000000000000	0.000056806464
E410	LAGOSANTO	Emilia-Romagna	Ferrara	0.0000908465965	0.000057799149	0.000011873689	0.000048979548	0.000016084302	0.000085516142	0.000090347798	0.000000000000	0.000040424148
F016	MASI TORELLO	Emilia-Romagna	Ferrara	0.000145232727	0.000086248848	0.000085458503	0.000151964458	0.00005952813	0.000131677025	0.000143202646	0.000164207967	0.000130687113
F166	MIRABELLO	Emilia-Romagna	Ferrara	0.0000067916356	0.000039446288	0.000049049494	0.000064949494	0.000039105137	0.000065715770	0.000065715770	0.000094688419	0.000060452128
F235	MIRABELLO	Emilia-Romagna	Ferrara	0.000148386557	0.000061408212	0.000096932778	0.000138670578	0.00006675489	0.000143724898	0.000127768012	0.000216201673	0.000129633725
G164	OSTELLATO	Emilia-Romagna	Ferrara	0.00017524748	0.0000115154803	0.000015127245	0.000144611698	0.000067103616	0.000155689869	0.000169426439	0.000206849518	0.000155388899
G168	POGGIO RENATICO	Emilia-Romagna	Ferrara	0.000075060880	0.000031285422	0.0000446979253	0.000063791440	0.000023252356	0.000048257421	0.000066615554	0.0000404058235	0.000057411009
H360	RO	Emilia-Romagna	Ferrara	0.000131225621	0.000088607720	0.000095928104	0.00015874509	0.000056271118	0.000115291586	0.000116253193	0.000235589586	0.000116275199
I209	SANT'AGOSTINO	Emilia-Romagna	Ferrara	0.0000904066461	0.000041029290	0.00006050959456	0.000089188931	0.000028435442	0.000075851008	0.000089619491	0.000171006024	0.000077866169
L390	TRESIGALLO	Emilia-Romagna	Ferrara	0.000143688075	0.000078644605	0.0000900909354	0.000127441058	0.000035328565	0.000126302022	0.0001346239414	0.000191679397	0.000124265817
L888	VIGARANO MAINARDA	Emilia-Romagna	Ferrara	0.000082074973	0.000036031975	0.000037945460	0.000068836888	0.000037374609	0.000076790045	0.000073276586	0.000096286185	0.000070119112
A565	BAGNO DI ROMAGNA	Emilia-Romagna	Forlì-Cesena	0.000211394627	0.000112879860	0.000140839727	0.001185276164	0.000068900050	0.0000220017962	0.0002052922300	0.000079887454	0.000181607350
A809	BERTINORO	Emilia-Romagna	Forlì-Cesena	0.00005053928105	0.000027392967	0.000065433959	0.000031739464	0.00014900547	0.000061651201	0.000043114463	0.000080003068	0.000047673369
B001	BORGHI	Emilia-Romagna	Forlì-Cesena	0.000138786861	0.0000909562205	0.000094644492	0.000098898975	0.0001066872775	0.000127631048	0.000121984148	0.000156081274	0.000112813686
C339	CASTROCARO TERME E TERRA DEL SOLE	Emilia-Romagna	Forlì-Cesena	0.0001791540825	0.0001834245610	0.0002380064227	0.0002385293537	0.0001066872775	0.0001989842855	0.002483029520	0.002971863388	0.00210781821
C573	CESENATICO	Emilia-Romagna	Forlì-Cesena	0.000744946827	0.000818593312	0.000454312373	0.000303901709	0.00009034028910	0.000544325803	0.000544325803	0.00041325803	0.00009712050
C574	CESENATICO	Emilia-Romagna	Forlì-Cesena	0.000088583332	0.000044776502	0.000053856888	0.000048464953	0.000041377816	0.000102515460	0.000070298486	0.000000000000	0.000065126334
C777	CIVITELLA DI ROMAGNA	Emilia-Romagna	Forlì-Cesena	0.000042073014	0.000018431826	0.000024103904	0.000022874203	0.000014016415	0.000038521243	0.000030209496	0.000000000000	0.000028606278
D357	DOVADOLA	Emilia-Romagna	Forlì-Cesena	0.002196254876	0.002273069955	0.002941023332	0.003052944496	0.003331034249	0.002216319765	0.003200078516	0.007042667593	0.002893613157
D704	FORLÌ	Emilia-Romagna	Forlì-Cesena	0.000239910975	0.000151404687	0.000240265653	0.000185382486	0.00006921817	0.000207491946	0.000288635201	0.000434240076	0.000225568859
D705	FORLÌ	Emilia-Romagna	Forlì-Cesena	0.000055555797	0.000035546833	0.000047840648	0.000054924076	0.000028001449	0.000058212314	0.000049593621	0.0000202639261	0.000049724497
D867	GALEATA	Emilia-Romagna	Forlì-Cesena	0.000185159770	0.000116421848	0.000243703354	0.000240836233	0.000076501926	0.000183212055	0.000201407128	0.000232628128	0.000202830198
D899	GAMBETTOLA	Emilia-Romagna	Forlì-Cesena	0.0001940202971	0.000231099059	0.000141212068	0.000234951951	0.000063852419	0.000277374213	0.000159779888	0.000207789056	0.000203030239
D935	GATTEO	Emilia-Romagna	Forlì-Cesena	0.000125741974	0.000075846453	0.000171866394	0.000198755473	0.000048523104	0.000123066393	0.000123423542	0.000286281164	0.000150532880
E675	LONGIANO	Emilia-Romagna	Forlì-Cesena	0.000194366266	0.000114680235	0.000194484849	0.00020476374	0.000043532468	0.000192450743	0.000200506196	0.000184799950	0.000191197632
F097	MELDOLA	Emilia-Romagna	Forlì-Cesena	0.000137730439	0.000079277652	0.000144763304	0.000148638743	0.000046220196	0.000151560339	0.000117903126	0.000053781033	0.000130219060
F139	MERCATO SARACENO	Emilia-Romagna	Forlì-Cesena	0.000048323603	0.000048323603	0.000107598647	0.000123821653	0.000000000000	0.000106467986	0.000086777353	0.000148139389	0.000101809300
F259	MODIGLIANA	Emilia-Romagna	Forlì-Cesena	0.000035206366	0.000020563973	0.000038179049	0.000021091630	0.000008913785	0.000035056256	0.000028424346	0.00002544783	0.000020790566
F688	MONTIANO	Emilia-Romagna	Forlì-Cesena	0.000031285714	0.000011407998	0.000015276029	0.000015846317	0.000007663003	0.000033811703	0.000015038339	0.000014189678	0.0000205923964
G804	PORTICO E SAN BENEDETTO	Emilia-Romagna	Forlì-Cesena	0.000131892713	0.000089202374	0.000107667202	0.000115165018	0.000000000000	0.000128555921	0.000125813976	0.000074055387	0.000113865213
H017	PREDAPPIO	Emilia-Romagna	Forlì-Cesena	0.000036674866	0.000014597303	0.00002327663	0.000020141643	0.000008980336	0.000043732183	0.0000164589815	0.000022286243	0.000025863767
H034	PREMILCUORE	Emilia-Romagna	Forlì-Cesena	0.000049599652	0.000020986832	0.000027012838	0.000043515475	0.000018720071	0.000047229881	0.000036283485	0.000000000000	0.000037876963
H437	ROCCA SAN CASCIANO	Emilia-Romagna	Forlì-Cesena	0.000092947404	0.000051495142	0.000080618854	0.000045339975	0.000023375864	0.000078621560	0.0000658361750	0.000000000000	0.000056164888
H642	RANCOFREDDO	Emilia-Romagna	Forlì-Cesena	0.000070952951	0.000041384149	0.000061386019	0.000287481156	0.000109217565	0.000244259449	0.000222265801	0.00025837876	0.000024981096
I027	SAN MAURO PASCOLI	Emilia-Romagna	Forlì-Cesena	0.000214228118	0.000216655486	0.0000184548394	0.000287481156	0.000109217565	0.00016240946	0.000044259449	0.000066662997	0.000024981096
I310	SANTA SOFIA	Emilia-Romagna	Forlì-Cesena	0.0001073861270	0.000061801902	0.000073995998	0.000091389077	0.000036216336	0.000116240946	0.000078763414	0.000066662997	0.000089148031
I444	SARSINA	Emilia-Romagna	Forlì-Cesena	0.000092947404	0.000051495142	0.000080618854	0.000045339975	0.000023375864	0.000078621560	0.0000658361750	0.000000000000	0.000056164888
I472	SAVIGNANO SUL RUBICONE	Emilia-Romagna	Forlì-Cesena	0.000321602168	0.0000324093641	0.000268567916	0.000429888116	0.000138529815	0.000341659343	0.000377324888	0.0000464201907	0.0003851985644
I779	SOGLIANO AL RUBICONE	Emilia-Romagna	Forlì-Cesena	0.0000375186659	0.0000383056587	0.000033056587	0.000042823644	0.000025298225	0.000107770531	0.000053880407	0.000024376803	0.00006592764
L361	TREDIZIO	Emilia-Romagna	Forlì-Cesena	0.000039907012	0.000018025081	0.000020957860	0.000027694695	0.000000000000	0.000043782520	0.000025102304	0.000048936449	0.00003003050490
L764	VERGHERETO	Emilia-Romagna	Forlì-Cesena	0.0000689711354	0.000033160603	0.000047228820	0.000041893162	0.000021727657	0.0000816543722	0.0000334078587	0.000000000000	0.0000486042771



Codice catastale	Denominazione	Regione	Provincia	AMMINISTRAZIONE	POLIZIA LOCALE	ISTRUZIONE PUBBLICA	RIFIUTI	TPL	TERRITORIO E VIABILITA'	SOCIALE	ASILI NIDO	COMPLESSIVO
A713	BASTIGLIA	Emilia-Romagna	Modena	0.000075596462	0.000036698361	0.000096959160	0.000075228675	0.000029323000	0.000067285335	0.000062141179	0.000103091250	0.000071471963
A959	BOMPIORTO	Emilia-Romagna	Modena	0.000176863922	0.000137082053	0.000166666396	0.000236835629	0.000033126653	0.000161846423	0.000166502575	0.000475018705	0.0001904522825
B539	CAMPOGALLIANO	Emilia-Romagna	Modena	0.000165605089	0.0001344559700	0.000159543137	0.000159543137	0.000073306315	0.000161846423	0.000166289500	0.000379797543	0.0001794438339
B566	CAMPOSANTO	Emilia-Romagna	Modena	0.000065842438	0.000031121669	0.000064205332	0.000064865594	0.000016143444	0.000056532537	0.000051585912	0.000000000000	0.00006466423855
B819	CARPI	Emilia-Romagna	Modena	0.001281945736	0.001100463746	0.001205764300	0.001182770021	0.000527579754	0.001031036865	0.001733866305	0.003224687776	0.001305800882
C107	CASTELFRANCO EMILIA	Emilia-Romagna	Modena	0.000503218262	0.0000508212862	0.0000905043724	0.0000905043724	0.000020222844	0.0000489297609	0.000045152222	0.000147821171	0.00006466423855
C242	CASTELNUOVO RANGONE	Emilia-Romagna	Modena	0.000255010065	0.000198011402	0.000298326299	0.000322644381	0.000097958033	0.000241687695	0.00034763939	0.000498867920	0.000285668895
C287	CASTELVETRO DI MODENA	Emilia-Romagna	Modena	0.0002283653492	0.000176466266	0.000219438040	0.000218058033	0.000057105495	0.000201497578	0.000228785763	0.000247125922	0.000212833264
C398	CAVEZZO	Emilia-Romagna	Modena	0.0001311438037	0.000076850815	0.000128520037	0.0001461501	0.000041461501	0.0000123670699	0.000136190379	0.0000386245689	0.000139655042
C951	CONCORDIA SULLA SECCHIA	Emilia-Romagna	Modena	0.0001604465981	0.000066907644	0.0001628933327	0.000160466873	0.00001861193	0.000149411862	0.00017254326	0.000380641259	0.0001623833329
D486	FANANO	Emilia-Romagna	Modena	0.000095613719	0.000037163447	0.000066807296	0.000063355208	0.000035786658	0.000140286527	0.000057786627	0.000047819973	0.000070487350
D599	FINALE EMILIA	Emilia-Romagna	Modena	0.00020298819449	0.000205693943	0.000279573755	0.000284749521	0.000147426188	0.000269273571	0.000359063098	0.00050325310	0.000294460142
D607	FIORANO MODENESE	Emilia-Romagna	Modena	0.000304439828	0.000206771702	0.000306226488	0.000405360856	0.000075732571	0.000268949965	0.000370824524	0.000602345363	0.000333040675
D617	FIUMALEBO	Emilia-Romagna	Modena	0.000052884975	0.000017497573	0.000030566539	0.000026433155	0.000017653544	0.000048687931	0.000021338605	0.000018178289	0.0000330438988
D711	FORMIGINE	Emilia-Romagna	Modena	0.0000592853462	0.0000476175691	0.0000672735903	0.000621189794	0.0000238969648	0.000536884486	0.000761970543	0.001363034943	0.000639665872
D783	FRASSINORO	Emilia-Romagna	Modena	0.000068816594	0.000026931035	0.000090424275	0.000037231738	0.0000325369816	0.000087814829	0.00003628702	0.00026832357	0.000050854301
E284	GUIGLIA	Emilia-Romagna	Modena	0.000091423636	0.000064720097	0.000075477055	0.000084492954	0.000038812322	0.000102033089	0.000073756093	0.000026221110	0.000071978455
E904	MARANELLO	Emilia-Romagna	Modena	0.000325959002	0.000254566300	0.000355328097	0.000406511968	0.000137983036	0.000300976652	0.00038372000	0.000702991777	0.000058571821
E905	MARANO SUL PANARO	Emilia-Romagna	Modena	0.000099466335	0.000076115039	0.000093307610	0.000093307610	0.000034777580	0.000101940315	0.000087960294	0.000042145305	0.000087408246
F247	MEDOLLA	Emilia-Romagna	Modena	0.000128208513	0.000063392954	0.000063392954	0.000131398105	0.000031902609	0.000109022331	0.000115488919	0.000460264752	0.000127661327
F280	MIRANDOLA	Emilia-Romagna	Modena	0.000451068286	0.000248135604	0.000035271790	0.0004496347305	0.000210576439	0.000419675563	0.000569318680	0.001019822790	0.0004635950535
F257	MODENA	Emilia-Romagna	Modena	0.0003673028570	0.004166735778	0.005183364305	0.004791558971	0.00074791558971	0.000343391081	0.005535339108	0.012633071963	0.004851588735
F484	MONTECRETO	Emilia-Romagna	Modena	0.000042232309	0.000016768168	0.000020524502	0.000014213745	0.000014213745	0.000038437046	0.000018356538	0.000000000000	0.000025747568
F503	MONTEFORINO	Emilia-Romagna	Modena	0.000062394517	0.000025347061	0.000062394517	0.000038775124	0.000029700834	0.000065391136	0.000044771703	0.000019145292	0.0000491441771
F642	MONTESÈ	Emilia-Romagna	Modena	0.0000985109992	0.000046972887	0.000073990024	0.000062729636	0.000036364320	0.000118087259	0.000062805047	0.000000000000	0.000073814931
F930	NONANTOLA	Emilia-Romagna	Modena	0.000275534228	0.000174392895	0.000303989796	0.000235720655	0.000113354436	0.000217827102	0.000300087489	0.00059868916	0.00026872684
F966	NOVI DI MODENA	Emilia-Romagna	Modena	0.000186975981	0.000140372739	0.0001655151620	0.000178368194	0.000076093255	0.000169486200	0.000212805058	0.000377220621	0.000184662507
G250	PALAGANO	Emilia-Romagna	Modena	0.000063482388	0.000030981568	0.000062524900	0.000040210751	0.000032978258	0.0000542524551	0.000000000000	0.000000000000	0.0000504565569
G393	PAVALLO NEL FRIGNANO	Emilia-Romagna	Modena	0.000361856403	0.000224335609	0.000308452028	0.000324630878	0.000164084999	0.000436195778	0.000357817508	0.00059784063	0.000347471203
G649	PIEVELAGO	Emilia-Romagna	Modena	0.000073011275	0.000034173945	0.000046228611	0.000047844631	0.000032851788	0.000088853238	0.000040947844	0.000066418758	0.000056704903
G789	POLINAGO	Emilia-Romagna	Modena	0.000053575532	0.000022943192	0.000027988720	0.000035045061	0.000019110152	0.000059870573	0.00003437597	0.000000000000	0.000038210292
H061	PRIGNANO SULLA SECCHIA	Emilia-Romagna	Modena	0.0000844646338	0.000047762049	0.000088534406	0.000054132507	0.000000000000	0.000104062703	0.000063893581	0.000042470560	0.000070233829
H195	RAVARINO	Emilia-Romagna	Modena	0.000112101898	0.000057115486	0.000127872205	0.000101472656	0.000037597535	0.000101526120	0.000094150840	0.000284397580	0.00010894737
H303	RIOLUNATO	Emilia-Romagna	Modena	0.000033680054	0.000014805761	0.000017533083	0.000015392992	0.000011618334	0.000063766340	0.00014100637	0.0000124447051	0.000025500532
H794	SAN CESARIO SUL PANARO	Emilia-Romagna	Modena	0.000120944989	0.000087782398	0.000124660699	0.000124093630	0.000041390039	0.0000126133578	0.000114975998	0.000040727080	0.0002198590716
H835	SAN FELICE SUL PANARO	Emilia-Romagna	Modena	0.000196251591	0.000096187196	0.000205295247	0.000194584197	0.000065748536	0.000184440375	0.000220816071	0.000338819166	0.000183959428
H128	SAN POSSIDONIO	Emilia-Romagna	Modena	0.000070374637	0.000034699158	0.000063298294	0.000078862176	0.000028078984	0.000065842595	0.000067152983	0.000085738311	0.000067390750
I133	SAN PROSPERO	Emilia-Romagna	Modena	0.0000104192370	0.000052307612	0.0000104192370	0.000100004227	0.000061383094	0.0000153138134	0.000191521479	0.0002026859910	0.000161989465
I462	SASSUOLO	Emilia-Romagna	Modena	0.000747210176	0.000079798825	0.000787756680	0.000732870442	0.0000388503668	0.000176715705	0.0000992127471	0.0010703732333	0.0000805389137
I473	SAVIGNANO SUL PANARO	Emilia-Romagna	Modena	0.000169102746	0.0000958073109	0.000171665215	0.000159484416	0.000061383094	0.0000102803571	0.000044814868	0.000050677041	0.000276479340
I669	SESTOLA	Emilia-Romagna	Modena	0.000096879412	0.000042568842	0.000043367785	0.000043367785	0.0000357830900	0.000102803571	0.000044814868	0.000050677041	0.000066749340
I802	SOLFERA	Emilia-Romagna	Modena	0.000288565918	0.000210770675	0.000289246186	0.000240835214	0.000000000000	0.000250968951	0.000325043962	0.000747009478	0.000273003113
I903	SPILAMBERTO	Emilia-Romagna	Modena	0.0002358986403	0.000191147888	0.0002083765215	0.0002083765215	0.000038707561	0.00016715705	0.000036590345	0.000321146239	0.0000231303713
L885	VIGNOLA	Emilia-Romagna	Modena	0.000464261407	0.000391278629	0.000465206224	0.000515693358	0.0002307063722	0.0004007184782	0.0000596813061	0.001242536111	0.0000508493308
M183	ZOCCA	Emilia-Romagna	Modena	0.000123049953	0.000076051608	0.000088233660	0.000083218314	0.0000662395059	0.000141777231	0.0000696615970	0.000020991208	0.000097997625




Codice catastale	Denominazione	Regione	Provincia	AMMINISTRAZIONE	POLIZIA LOCALE	ISTRUZIONE PUBBLICA	RIFIUTI	TPL	TERRITORIO E VIABILITA'	SOCIALE	ASILI NIDO	COMPLESSIVO
A138	ALBARETO	Emilia-Romagna	Parma	0.0000065991575	0.0000245796522	0.000022202906	0.000027019421	0.000016321679	0.0000000000000	0.000037212000	0.0000000000000	0.000040670982
A846	BARDI	Emilia-Romagna	Parma	0.0000085112224	0.000030509724	0.000024079780	0.0000364545391	0.0000000000000	0.000106222385	0.000045681209	0.0000000000000	0.000052332793
A731	BEDONIA	Emilia-Romagna	Parma	0.0000108756166	0.000044513177	0.000001105904	0.000057132888	0.0000000000000	0.000126148027	0.000072172133	0.0000108287255	0.000007782069
A788	BERCETO	Emilia-Romagna	Parma	0.0000081783394	0.000035478184	0.000028164301	0.000042970834	0.000027669396	0.000095114216	0.000043876601	0.0000000000000	0.000052332895
A987	BORE	Emilia-Romagna	Parma	0.000033487416	0.000008320854	0.000010860919	0.000014913422	0.0000000000000	0.000032210614	0.000017228866	0.0000000000000	0.00019248320
B042	BORGIO VAL DI TARO	Emilia-Romagna	Parma	0.0000172215242	0.0000091979537	0.0000111695839	0.0000111695839	0.000059250343	0.000182725631	0.0000141719613	0.0000273746806	0.000140187892
B293	BUSETTO	Emilia-Romagna	Parma	0.0000433360355	0.0000070680896	0.0000092876584	0.000144080804	0.0000000000000	0.000131746039	0.0000312868721	0.0000183672476	0.000128047877
B408	CALISTANO	Emilia-Romagna	Parma	0.000055803106	0.000024967526	0.000035320794	0.0000395496665	0.0000000000000	0.000060515857	0.000037480912	0.0000000000000	0.000040707819
C852	COLLECCHIO	Emilia-Romagna	Parma	0.0000283386055	0.000219146367	0.000207491101	0.000018364149	0.000069909391	0.0000241098652	0.000300720161	0.000818783229	0.000290167631
C904	COLORNO	Emilia-Romagna	Parma	0.000163561427	0.000107202072	0.000171927448	0.000169726673	0.000053204541	0.000148552636	0.000179815593	0.000157688266	0.000158677057
C934	COMPIGNO	Emilia-Romagna	Parma	0.0000334473074	0.000012109897	0.000015783079	0.000017691136	0.0000000000000	0.000037526315	0.000019585912	0.0000000000000	0.0000220232930
D026	CORNIGLIO	Emilia-Romagna	Parma	0.000078091124	0.000023932320	0.0000459444975	0.000041138193	0.0000000000000	0.000093640184	0.0000336698970	0.0000000000000	0.000051639106
D526	FELINO	Emilia-Romagna	Parma	0.0001556610758	0.000107815344	0.000176361541	0.000202591074	0.000066242370	0.000140490805	0.000160664732	0.000458904219	0.000176574094
B034	FIDENZA	Emilia-Romagna	Parma	0.0000512873740	0.0000284033250	0.0000540083988	0.000412278486	0.000183778274	0.00045281430	0.000625791212	0.000981109578	0.000492738897
D673	FONTANELLO	Emilia-Romagna	Parma	0.000139208040	0.000070241979	0.000126232156	0.000129543254	0.000044611739	0.000132630726	0.000123680776	0.00020367456	0.000127162046
D885	FONTEVIVO	Emilia-Romagna	Parma	0.000102820390	0.000055282290	0.000121294162	0.000101138208	0.000022798857	0.000097860140	0.000095680737	0.00079732534	0.000100809075
D785	FORNINO DI TARO	Emilia-Romagna	Parma	0.000125595322	0.000081336815	0.000093150560	0.000093423241	0.000059769325	0.000118147035	0.000129840235	0.000208287018	0.00011226790
E438	LANGHIRANO	Emilia-Romagna	Parma	0.000196830053	0.000140407430	0.000201534091	0.000236001600	0.000050393675	0.000195240776	0.000194121675	0.000352160436	0.000204871967
E547	LESIGNANO DE BAGNI	Emilia-Romagna	Parma	0.000093860434	0.000044713271	0.000094735639	0.000128688907	0.000293754500	0.000107088919	0.000079628686	0.0001463096077	0.000098157751
F082	MEDESANO	Emilia-Romagna	Parma	0.000213624179	0.000134694727	0.000186880018	0.000196939741	0.000091187450	0.0002021669859	0.0002216669859	0.000281294249	0.000198240578
F174	MEZZANI	Emilia-Romagna	Parma	0.000061469958	0.000040049107	0.000053460758	0.000057440405	0.000034513778	0.000052875539	0.000053260796	0.0000000000000	0.000051923801
F340	MONCHIO DELLE CORTI	Emilia-Romagna	Parma	0.000041672843	0.000014328691	0.000019424635	0.000021064682	0.0000000000000	0.000049272422	0.0000216929238	0.0000000000000	0.000026871437
F473	MONTICHIARUGOLO	Emilia-Romagna	Parma	0.000198211468	0.000141880452	0.000199747483	0.000234371484	0.000087922040	0.000187103607	0.00021732090	0.0004094645352	0.000209580741
F882	NEVIANO DEGLI ARDUINI	Emilia-Romagna	Parma	0.000096939399	0.000046111056	0.000085088294	0.000084240659	0.0000000000000	0.000119527430	0.000068250346	0.000071017126	0.000083837122
F914	NOCE TO	Emilia-Romagna	Parma	0.000240549105	0.000195122174	0.000206802077	0.000315529523	0.000110498098	0.000228869728	0.00026951809	0.000030840430	0.000251881722
G255	PALANZANO	Emilia-Romagna	Parma	0.000042232073	0.000019539157	0.000018610689	0.000027361998	0.0000000000000	0.000049529025	0.000024545111	0.0000000000000	0.000029299316
G337	PARMA	Emilia-Romagna	Parma	0.003847681950	0.004711514640	0.005194892176	0.003734822596	0.0008014833877	0.00376839983	0.005552318460	0.10384051897	0.004645457674
G424	PELLEGRINO PARMENSE	Emilia-Romagna	Parma	0.000041933728	0.000012953992	0.000022160684	0.000020669136	0.0000000000000	0.000048773413	0.000020370861	0.0000000000000	0.000026927834
M367	POLESINE ZIBELLO	Emilia-Romagna	Parma	0.0000683874097	0.000034241078	0.000051949533	0.000092355994	0.0000000000000	0.000068596520	0.000052069674	0.000068951272	0.000069997164
H384	ROCCABIANCA	Emilia-Romagna	Parma	0.000053685782	0.00027843453	0.000053825573	0.000066741295	0.0000000000000	0.000051686641	0.000051686641	0.0000303043676	0.000053666914
H682	SALA BAGANZA	Emilia-Romagna	Parma	0.000107228646	0.000078291029	0.000095147510	0.000148719389	0.000041633415	0.000104393635	0.000096524971	0.000023963328	0.000106794540
H720	SALOMAGGIORE TERME	Emilia-Romagna	Parma	0.000422636270	0.000221397486	0.000300196237	0.000336736738	0.000181305056	0.000367323949	0.000433513519	0.000597783028	0.00036551219
H153	SAN SECONDO PARMENSE	Emilia-Romagna	Parma	0.000106128225	0.000049639069	0.000075786689	0.000137198855	0.000042042000	0.000087595922	0.000107339805	0.000109848710	0.000101583204
M325	SISSA TRECASALI	Emilia-Romagna	Parma	0.000155907934	0.000065894893	0.000174468065	0.000178226248	0.0000000000000	0.000139310504	0.000133859820	0.000263574782	0.000153061658
I803	SOLIGNANO	Emilia-Romagna	Parma	0.000051351252	0.000024034266	0.000025743300	0.000029487615	0.0000000000000	0.000058883833	0.000030281070	0.0000000000000	0.000034588835
I840	SORAGNA	Emilia-Romagna	Parma	0.00005883951	0.000038650634	0.000085338161	0.000099056907	0.0000000000000	0.00002434182	0.000080079968	0.000081965228	0.000081564836
I845	SORBOLO	Emilia-Romagna	Parma	0.000171544878	0.000110147753	0.000165531239	0.000161189771	0.0000000000000	0.000141079404	0.000180645310	0.000189771569	0.000150610761
E548	TEREZO	Emilia-Romagna	Parma	0.000041910005	0.000011839979	0.000013566004	0.000077442306	0.0000000000000	0.000045892580	0.000021144000	0.0000000000000	0.000024566197
L183	TIZZANOVAL PARMA	Emilia-Romagna	Parma	0.000065838224	0.000023397880	0.000054862019	0.000055231731	0.0000000000000	0.000081764580	0.000038979295	0.000047712932	0.00005054681440
L229	TORNIOLO	Emilia-Romagna	Parma	0.000041141827	0.000016105142	0.000024904803	0.000019462853	0.0000000000000	0.000045451114	0.0000200800002	0.0000000000000	0.00002566732
L299	TORRILE	Emilia-Romagna	Parma	0.000092646504	0.000092646504	0.000158868418	0.000112807120	0.0000000000000	0.000126112602	0.000128236411	0.000343673757	0.000131411944
L346	TRAVERSETOLO	Emilia-Romagna	Parma	0.000130136845	0.00007217909	0.000192067864	0.000214633509	0.000059411259	0.000181045697	0.000017627293	0.0000176385263	0.000181742948
L641	VALMOZZOLA	Emilia-Romagna	Parma	0.000026314186	0.000007217090	0.000008448612	0.000010852359	0.0000000000000	0.000043460792	0.000011222666	0.0000000000000	0.000181742948
L672	VARANO DE' MILEGARI	Emilia-Romagna	Parma	0.000064487918	0.000033391900	0.000048360679	0.00004142199	0.0000000000000	0.000072585538	0.000046122978	0.0000001472271	0.0000464943135
L689	VAIRI	Emilia-Romagna	Parma	0.0000484484639	0.000014921788	0.000027091137	0.000027091137	0.0000000000000	0.000050913910	0.000024127932	0.0000000000000	0.000030369640
A067	AGAZZANO	Emilia-Romagna	Piacenza	0.000052786982	0.000024946152	0.000037542057	0.000040775054	0.0000000000000	0.000047827917	0.0000336832913	0.000058846267	0.000041668850
A223	ALSENO	Emilia-Romagna	Piacenza	0.000098251708	0.000067343693	0.000073954318	0.000112872956	0.000013771160	0.000096978187	0.000075719744	0.000178342166	0.0000694689868






Codice catastale	Denominazione	Regione	Provincia	AMMINISTRAZIONE	POLIZIA LOCALE	ISTRUZIONE PUBBLICA	RIFIUTI	TPL	TERRITORIO E VIABILITA'	SOCIALE	ASILI NIDO	COMPLESSIVO
A623	BESEZONE	Emilia-Romagna	Piacenza	0.0000286826476	0.000008663290	0.00001667631	0.000013814154	0.000000000000	0.000024871753	0.00001629027	0.000000624217	0.00001731564
A831	BETTOLA	Emilia-Romagna	Piacenza	0.0000091096662	0.0000363629568	0.000039320397	0.000049834452	0.000000000000	0.000097421626	0.0000660389918	0.000000000000	0.000066132455
A909	BOBBIO	Emilia-Romagna	Piacenza	0.0000113059429	0.000052894506	0.000057469180	0.000066676719	0.000000000000	0.0000119085264	0.000071682390	0.000000000000	0.000070865991
B025	BORGONOVATO	Emilia-Romagna	Piacenza	0.0000096402444	0.0000151937229	0.0000119096228	0.0000125622850	0.000000000000	0.000015952358	0.00001739239	0.0000202036833	0.0000130856601
B332	CADEO	Emilia-Romagna	Piacenza	0.0000119501870	0.0000062413641	0.0000100261243	0.000124874602	0.000028980778	0.000100606973	0.000106840535	0.000041611103	0.0000103791478
B405	CALENDASCO	Emilia-Romagna	Piacenza	0.0000053345531	0.000027022789	0.000002804456	0.0000046501949	0.000000000000	0.000055722944	0.000041668482	0.000000410888	0.000004512749
B479	CAMINATA	Emilia-Romagna	Piacenza	0.000012893228	0.000002093455	0.000005417873	0.000005417873	0.000000000000	0.000005031146	0.000008080558	0.000000000000	0.0000063592743
B643	CAORSO	Emilia-Romagna	Piacenza	0.0000351342484	0.000005107473	0.0000089846558	0.000089578439	0.000018296531	0.000094232042	0.000083077640	0.000113636619	0.0000068589851
B812	CARPANETO PIACENTINO	Emilia-Romagna	Piacenza	0.0000150806021	0.000089318103	0.0000100626366	0.000145557140	0.0000036829201	0.000140879106	0.0000129906959	0.000001266584	0.000124909229
C261	CASTEL SAN GIOVANNI	Emilia-Romagna	Piacenza	0.0000257817751	0.0000202574563	0.0000235782257	0.0000324807865	0.000066691443	0.000231193174	0.000315978864	0.000360994933	0.000274113382
C145	CASTELVETRO PIACENTINO	Emilia-Romagna	Piacenza	0.0000112206503	0.000055598049	0.00007939232	0.000096632829	0.000000000000	0.000103665540	0.00008774619	0.000000000000	0.0000066441581
C288	CASSELVETRO PIACENTINO	Emilia-Romagna	Piacenza	0.000063007070	0.000010393454	0.00010393454	0.000103980716	0.000000000000	0.000095366177	0.000095366177	0.0000146797386	0.000100683336
C513	CERIGNALE	Emilia-Romagna	Piacenza	0.000015297954	0.000002429518	0.000001018791	0.000044067433	0.000000000000	0.000015082479	0.000033550006	0.000000000000	0.000006945664
C838	COLI	Emilia-Romagna	Piacenza	0.0000040761138	0.000014296540	0.000012847957	0.000019073942	0.000002890205	0.000047000446	0.000019740934	0.000000000000	0.000025157220
D064	CORTE BRIGNATELLA	Emilia-Romagna	Piacenza	0.0000293736223	0.000010942437	0.0000098585946	0.000013703492	0.000000000000	0.000029345063	0.000012317651	0.000000000000	0.00001786330
D061	CORTEMAGGIORE	Emilia-Romagna	Piacenza	0.000009512615	0.000006548231	0.000075876514	0.000089861334	0.000000000000	0.000084686689	0.000091114437	0.000007863485	0.000008749148
D502	FARINI	Emilia-Romagna	Piacenza	0.000061078850	0.000021058019	0.000020304069	0.000030789039	0.000000000000	0.000032204514	0.000030212105	0.000000000000	0.0000041671133
D565	FERRIERE	Emilia-Romagna	Piacenza	0.000070845252	0.000021631046	0.000019443919	0.000029526904	0.000000000000	0.000086382985	0.000030212105	0.000000000000	0.000007565097
D611	FIORENZUOLA D'ARDA	Emilia-Romagna	Piacenza	0.0000301691229	0.000021641743	0.000223790491	0.000284516743	0.000000000000	0.000280492827	0.000361626065	0.000237269542	0.000274457961
D968	GAZZOLA	Emilia-Romagna	Piacenza	0.0000594957543	0.000026472049	0.0000368959695	0.00008117455	0.000000000000	0.000053542177	0.000033013567	0.000007361353	0.000004472881
E132	GRAGNANO TREBBIENSE	Emilia-Romagna	Piacenza	0.000063914289	0.0000101755410	0.000040878868	0.000040408878	0.000000000000	0.000093479359	0.000088977544	0.000185934690	0.000008067521
E196	GROPPARELLO	Emilia-Romagna	Piacenza	0.0000064771113	0.000024984117	0.000032142632	0.0000398486427	0.000000000000	0.000045702353	0.000045702353	0.000000000000	0.0000043662526
E726	LUGAGNANO VAL D'ARDA	Emilia-Romagna	Piacenza	0.000094803113	0.000042804727	0.000080773437	0.000089257133	0.000000000000	0.000081575676	0.000074035790	0.000107705267	0.000075964821
F671	MONTICELLI D'ONGINA	Emilia-Romagna	Piacenza	0.0000112056123	0.000070298042	0.0000795950396	0.000101377240	0.000000000000	0.000093773951	0.000100654300	0.000096735393	0.000092402735
F724	MORFASSO	Emilia-Romagna	Piacenza	0.0000465786056	0.000013337480	0.000017968213	0.000022460074	0.000000000000	0.000052998704	0.000024327651	0.00002026599374	0.000025986874
F885	NIBBIANO	Emilia-Romagna	Piacenza	0.000060367838	0.000027800083	0.00004860218	0.000042060110	0.000000000000	0.000056510638	0.000044987563	0.00006674485	0.000043402184
G195	OTTONE	Emilia-Romagna	Piacenza	0.000036803454	0.000010289291	0.000013226245	0.000012457144	0.000000000000	0.000042554922	0.000012538270	0.000000000000	0.000020542937
G399	PECORARA	Emilia-Romagna	Piacenza	0.000035473706	0.00001136735	0.00007017708	0.000011956283	0.000000000000	0.000034835928	0.000017678057	0.000022230975	0.0000108310
G535	PIACENZA	Emilia-Romagna	Piacenza	0.022025677086	0.0001985981297	0.00243803957	0.002891153394	0.000285594131	0.001847983713	0.00280709530	0.004605131864	0.02463087024
G557	PIANELLO VAL TIDONE	Emilia-Romagna	Piacenza	0.000058243280	0.000027728230	0.000039611496	0.000052060661	0.000000000000	0.000053059174	0.000045285630	0.000066180889	0.000040016213
G696	PIOZZANO	Emilia-Romagna	Piacenza	0.000026887840	0.000008987166	0.000009096287	0.00010703946	0.000000000000	0.000030361715	0.000011338857	0.000000000000	0.000015629179
G747	PODENZANO	Emilia-Romagna	Piacenza	0.000167804836	0.000106854440	0.000125308745	0.000221817786	0.000000000000	0.000179993005	0.000153377731	0.000168511891	0.000168262446
G842	PONTE DELL'OLIO	Emilia-Romagna	Piacenza	0.000109720564	0.000054148723	0.000065151077	0.000100714580	0.000000000000	0.000099098228	0.000096196767	0.000055481926	0.000089689898
G852	PONTENURE	Emilia-Romagna	Piacenza	0.000057134301	0.0000057134301	0.000006888148	0.000116762234	0.000000000000	0.000101918958	0.000107508475	0.000181618482	0.000100261063
H350	RIVERGARO	Emilia-Romagna	Piacenza	0.000146867804	0.000085181971	0.0000119121324	0.000155139826	0.000000000000	0.000131247649	0.000119828787	0.000102883359	0.000128801144
H683	ROTTOFRENO	Emilia-Romagna	Piacenza	0.000210391713	0.0000135732653	0.000240944524	0.000185682325	0.000000000000	0.000163579577	0.000223930984	0.000306725984	0.000196526738
H887	SAN GIORGIO PIACENTINO	Emilia-Romagna	Piacenza	0.000088711908	0.000008711908	0.000084736378	0.000124106404	0.000000000000	0.000104329431	0.000094291848	0.000078543189	0.000100399881
H434	SARMATO	Emilia-Romagna	Piacenza	0.000028573454	0.000005366227	0.000028573454	0.000059362492	0.000000000000	0.000054790558	0.0000476241402	0.000065653844	0.000000000000
L348	TRAVO	Emilia-Romagna	Piacenza	0.0000067898408	0.000031929553	0.0000026848170	0.000050204716	0.000000000000	0.000071238511	0.000037076011	0.000087749951	0.000050511889
L772	VERNASCA	Emilia-Romagna	Piacenza	0.000066556126	0.000026398878	0.00006686525	0.000030612997	0.000027759650	0.000046379102	0.00004848765	0.000044707271	0.000040390963
L890	VIGOLONE	Emilia-Romagna	Piacenza	0.0000989681259	0.00000989681259	0.0000053933535	0.00008760923	0.000000000000	0.00008523513	0.00006848765	0.000035864329	0.0000308446071
L980	VILLANOVA SULL'ARDA	Emilia-Romagna	Piacenza	0.000043235135	0.000023448215	0.000030507287	0.000029167903	0.000000000000	0.000046379102	0.000035825359	0.000000000000	0.000000000000
M165	ZERBA	Emilia-Romagna	Piacenza	0.000013716637	0.0000101752	0.0000101752	0.000029262576	0.000000000000	0.00011856679	0.000002248763	0.000000000000	0.00000565418
L484	ZIANO PIACENTINO	Emilia-Romagna	Piacenza	0.000060826952	0.000022852357	0.000041733951	0.000037586160	0.000000000000	0.000052035355	0.000050515374	0.000000000000	0.000042829220
A191	ALFONSIENE	Emilia-Romagna	Ravenna	0.0000238857501	0.000166586667	0.0000209124515	0.000223449535	0.0000682630294	0.000224718363	0.000274073205	0.0000533735628	0.000236854064



Codice catastale	Denominazione	Regione	Provincia	AMMINISTRAZIONE	POLIZIA LOCALE	ISTRUZIONE PUBBLICA	RIFIUTI	TPL	TERRITORIO E VIABILITA'	SOCIALE	ASILI NIDO	COMPLESSIVO
A547	BAGNACAVALLO	Emilia-Romagna	Ravenna	0.000311991254	0.0002419645871	0.000273560040	0.000352676805	0.000115236048	0.00038860112	0.000386163198	0.001042077102	0.000347302183
A551	BAGNARA DI ROMAGNA	Emilia-Romagna	Ravenna	0.000046718171	0.000033774006	0.000050165572	0.000051181533	0.000051573203	0.000041639756	0.000040791766	0.000107111928	0.000047564689
B188	BRISICHELIA	Emilia-Romagna	Ravenna	0.000071306454	0.000105547406	0.000107628263	0.000111363981	0.000001732603	0.000183766438	0.000147240976	0.000000000000	0.000129651088
B992	CASOLA VALSENO	Emilia-Romagna	Ravenna	0.000068627673	0.0000044496285	0.000036694037	0.000045577324	0.0000013748023	0.000096866190	0.0000463930679	0.000123622740	0.000050759545
C065	CASTEL BOLOGNESE	Emilia-Romagna	Ravenna	0.000174781530	0.000127940336	0.000443615382	0.000128554702	0.000032890413	0.000105282874	0.000180783522	0.000317411004	0.000164097471
C553	CERVIA	Emilia-Romagna	Ravenna	0.0000971824376	0.0001083348143	0.0000443615382	0.000213305493	0.000340256610	0.000105282874	0.000096956677	0.0000454692844	0.000021116066
C963	CONSELICE	Emilia-Romagna	Ravenna	0.000176261578	0.000118248450	0.000189064512	0.000213305493	0.000074025661	0.000171913634	0.0000207587215	0.000482470267	0.000021003386
D121	COTTIGNOLA	Emilia-Romagna	Ravenna	0.000139668608	0.000114739727	0.000140703340	0.000143876738	0.000055670832	0.000136473031	0.000141932836	0.0000345633246	0.000145323354
D458	FAENZA	Emilia-Romagna	Ravenna	0.0001132801949	0.0001241651963	0.0001007318437	0.0001148050443	0.000043234968	0.000106166303	0.0001480816630	0.000661449608	0.001133391024
D829	FUSIGNANO	Emilia-Romagna	Ravenna	0.000150354118	0.000104721297	0.0001483546438	0.000160754411	0.000057089062	0.000124795900	0.000169331248	0.000365160406	0.000154488944
E730	LUGO	Emilia-Romagna	Ravenna	0.00062422883	0.000579195038	0.000572250971	0.000068764832	0.000318552051	0.000036187897	0.000001949838	0.0001184526500	0.000065048471
F029	MASSA LOMBARDA	Emilia-Romagna	Ravenna	0.000192675100	0.000145820464	0.000252611284	0.000191153139	0.000065476846	0.000172656500	0.000224524804	0.000676649647	0.000215530226
H199	RAVENNA	Emilia-Romagna	Ravenna	0.003287155496	0.004069859924	0.004647302931	0.004014068009	0.004320095091	0.003445571206	0.004418490489	0.00562552718	0.004012398534
H302	RIOLO TERME	Emilia-Romagna	Ravenna	0.000112028737	0.000081522709	0.000094103274	0.000095919535	0.000069394928	0.000114307618	0.0001146119655	0.000242396380	0.000109009493
H642	RUSSI	Emilia-Romagna	Ravenna	0.000232650740	0.000184150428	0.000193415091	0.000306566081	0.000096744398	0.000201899845	0.000264901889	0.00059760948	0.000253966304
I196	SANT'AGATA SUL SANTERNO	Emilia-Romagna	Ravenna	0.00005634001	0.000050201306	0.000058863885	0.000070540605	0.000017631153	0.00005139676	0.000060777837	0.000254194753	0.000066800109
I787	SOLAROLO	Emilia-Romagna	Ravenna	0.000091169315	0.000064102809	0.000096321134	0.000089223296	0.000000000000	0.000080067976	0.000078758785	0.000182698464	0.000087445137
A162	ALBINEA	Emilia-Romagna	Reggio nell'Emilia	0.000166386002	0.000138122269	0.000178147756	0.000193857939	0.000052137712	0.000149873426	0.000178239657	0.00032270772	0.000175341981
A573	BAGNOLO IN PIANO	Emilia-Romagna	Reggio nell'Emilia	0.000166386002	0.000138122269	0.000178147756	0.000193857939	0.000052137712	0.000149873426	0.000178239657	0.00032270772	0.000175341981
A586	BAISO	Emilia-Romagna	Reggio nell'Emilia	0.000080190779	0.000044563057	0.000061292441	0.000046448771	0.000029275992	0.000095841292	0.00004985340	0.000052661274	0.000064153623
A958	BORRTO	Emilia-Romagna	Reggio nell'Emilia	0.000093903967	0.000038091345	0.000076053051	0.000134693784	0.000018559688	0.000086333525	0.000088503643	0.000134191696	0.000097549048
B156	BRESCELLO	Emilia-Romagna	Reggio nell'Emilia	0.000101110108	0.000053399256	0.00009120223	0.000164940132	0.000019051674	0.0000103767229	0.000092835699	0.000079287397	0.000113435162
B328	CADELBOSCO DI SOPRA	Emilia-Romagna	Reggio nell'Emilia	0.000119730368	0.000162348861	0.000174597782	0.0002043488334	0.0000861786672	0.000155166679	0.000182850231	0.000324492044	0.000183589848
B499	CAMPAGNOLA EMILIA	Emilia-Romagna	Reggio nell'Emilia	0.0001004211996	0.000066666872	0.000063948284	0.000122855459	0.000029910592	0.000088191912	0.000096752029	0.000279828573	0.000104677129
B502	CAMPEGINE	Emilia-Romagna	Reggio nell'Emilia	0.000097731244	0.000063547482	0.000138522565	0.000111543398	0.000034324666	0.000088832688	0.000088832688	0.000220235673	0.000104677129
C689	CANOSSA	Emilia-Romagna	Reggio nell'Emilia	0.000084320242	0.000056879658	0.000057550539	0.0000908663112	0.000037423308	0.000092270148	0.000068251637	0.00047224852	0.000076259129
B825	CARPINETI	Emilia-Romagna	Reggio nell'Emilia	0.000102430427	0.000052832772	0.00002877504	0.000086688527	0.000044333212	0.000121702070	0.000076716773	0.0000808473626	0.000080897059
B893	CASALGRANDE	Emilia-Romagna	Reggio nell'Emilia	0.000322120447	0.000269761489	0.000437551599	0.000412047346	0.000122102190	0.000306917705	0.000385865291	0.000592089896	0.000368491439
B967	CASINA	Emilia-Romagna	Reggio nell'Emilia	0.000102604108	0.000057528996	0.000058457685	0.000072914715	0.000041318381	0.000119808515	0.000076121304	0.000000000000	0.000078801231
C141	CASTELLARANO	Emilia-Romagna	Reggio nell'Emilia	0.000252906572	0.000191558706	0.000291382364	0.0002705398693	0.000000000000	0.000241094399	0.000282769876	0.000690155702	0.000271647085
C218	CASTELNOVO DI SOTTO	Emilia-Romagna	Reggio nell'Emilia	0.000152279656	0.000114004072	0.000100816229	0.000270304866	0.0000468554942	0.000127158956	0.000153104617	0.000198729835	0.000151842149
C219	CASTELNOVO NE MONTI	Emilia-Romagna	Reggio nell'Emilia	0.000233793900	0.000164755992	0.000228183884	0.000213082887	0.0001547656924	0.000271682494	0.000234732557	0.000202473275	0.000224684170
C405	CAVRAGO	Emilia-Romagna	Reggio nell'Emilia	0.000175170444	0.000102601879	0.000146651155	0.000406488901	0.000059007904	0.000145139692	0.000191872116	0.000316449104	0.000224439061
D037	CORREGGIO	Emilia-Romagna	Reggio nell'Emilia	0.000451300595	0.000407178904	0.000513418898	0.000592823079	0.000221393068	0.000386469602	0.000553186144	0.001463973394	0.000532750342
D450	FABBRICO	Emilia-Romagna	Reggio nell'Emilia	0.000123813560	0.000081464590	0.000116724303	0.000125329083	0.000049616176	0.000092372590	0.000117547979	0.000320899748	0.000121259457
D934	GATTIATICO	Emilia-Romagna	Reggio nell'Emilia	0.000111108693	0.000077655521	0.000151089349	0.000165173370	0.000034927069	0.000106422282	0.000098854620	0.000093069686	0.000122265439
E232	GUALTIERI	Emilia-Romagna	Reggio nell'Emilia	0.000120222259	0.00007562205	0.000087657987	0.000164412751	0.000036165367	0.00016221341	0.000113110218	0.000173670851	0.000121910710
E253	GUASTALLA	Emilia-Romagna	Reggio nell'Emilia	0.000280847186	0.0002323387126	0.000176139074	0.000357683721	0.0000393068884	0.0002400472929	0.000346793988	0.000397648840	0.000284689467
F463	MONTECCHIO EMILIA	Emilia-Romagna	Reggio nell'Emilia	0.000189212946	0.000097486756	0.000126324001	0.0002325846598	0.000064748340	0.000137188335	0.000164332978	0.000164332978	0.000166276109
F772	LUZZARA	Emilia-Romagna	Reggio nell'Emilia	0.00028020001	0.000097486756	0.000217751010	0.000244862050	0.0000797976389	0.000217278615	0.000213835512	0.000086101761	0.000217892236
F863	MONTECCHIO EMILIA	Emilia-Romagna	Reggio nell'Emilia	0.00028020001	0.000097486756	0.000217751010	0.000244862050	0.0000797976389	0.000217278615	0.000213835512	0.000086101761	0.000217892236
F960	NOVELLARA	Emilia-Romagna	Reggio nell'Emilia	0.00028020001	0.000097486756	0.000217751010	0.000244862050	0.0000797976389	0.000217278615	0.000213835512	0.000086101761	0.000217892236
G847	POVIGLIO	Emilia-Romagna	Reggio nell'Emilia	0.000133327641	0.000098344956	0.000102866515	0.00017033618	0.0000834060289	0.000125062555	0.000127976477	0.000042438543	0.000140467737
H123	QUATTRO CASTELLA	Emilia-Romagna	Reggio nell'Emilia	0.000243095533	0.000167647616	0.00021988844	0.000310839816	0.0000949094044	0.000231074460	0.000275370297	0.000064650346	0.000281165566
H222	REGGIO NELL'EMILIA	Emilia-Romagna	Reggio nell'Emilia	0.0003215561601	0.000371737175	0.004926663951	0.004459332029	0.00470308656	0.003354347498	0.004891189567	0.010770382460	0.004042036885
H225	REGGIOLO	Emilia-Romagna	Reggio nell'Emilia	0.00016487428	0.000080532764	0.000112566850	0.000271905434	0.000051502611	0.000138399315	0.000175796691	0.000256347767	0.000176974847
H298	RIO SALICETO	Emilia-Romagna	Reggio nell'Emilia	0.000106567135	0.000086901138	0.000077362521	0.000113577169	0.0000331635574	0.0000944673714	0.000106804040	0.0001868510732	0.000102508969







Codice catastale	Denominazione	Regione	Provincia	AMMINISTRAZIONE	POLIZIA LOCALE	ISTRUZIONE PUBBLICA	RIFIUTI	TP	TERRITORIO E VIABILITA'	SOCIALE	ASILI NIDO	COMPLESSIVO
H600	ROLO	Emilia-Romagna	Reggio nell'Emilia	0.000055824014	0.000060189793	0.0000339555631	0.000102200912	0.0000328745684	0.000026748643	0.000071757004	0.000026739549	0.00002748713
H628	RUBIERA	Emilia-Romagna	Reggio nell'Emilia	0.000269475209	0.000218326610	0.00030393555631	0.000376668678	0.000074560243	0.000233422834	0.0003909103980	0.000782571625	0.000313514943
I011	SAN MARTINO IN RIO	Emilia-Romagna	Reggio nell'Emilia	0.000103184966	0.000103184966	0.000103184966	0.000103184966	0.000103184966	0.000103184966	0.000103184966	0.000103184966	0.000103184966
I123	SAN POLO DIENZA	Emilia-Romagna	Reggio nell'Emilia	0.000114988795	0.000114988795	0.000114988795	0.000114988795	0.000114988795	0.000114988795	0.000114988795	0.000114988795	0.000114988795
I342	SANT'ILARIO DIENZA	Emilia-Romagna	Reggio nell'Emilia	0.000198801346	0.000136072550	0.0002560291145	0.000289872513	0.000079368767	0.000183641475	0.000238669112	0.000500217875	0.000238669112
I496	SCANDIANO	Emilia-Romagna	Reggio nell'Emilia	0.0000451813290	0.0003812196599	0.0000150589892	0.0002177709490	0.0000550337374	0.000130139514	0.00056216468	0.000082932932	0.000090493228
I184	TOANO	Emilia-Romagna	Reggio nell'Emilia	0.000098145693	0.0000623987627	0.000100227751	0.000066670278	0.0000560337374	0.000130139514	0.000084093023	0.000082932932	0.000090493228
M364	VENTASSO	Emilia-Romagna	Reggio nell'Emilia	0.000175246860	0.000068072608	0.000068476930	0.000114342966	0.000087116048	0.000179502681	0.000079592435	0.000000000000	0.000117542475
L815	VEITTO	Emilia-Romagna	Reggio nell'Emilia	0.000033435709	0.000033435709	0.000028150645	0.000044044887	0.000000000000	0.00002802088	0.000039503498	0.000031354331	0.000043207179
L820	VEZZANO SUL CROSTOLO	Emilia-Romagna	Reggio nell'Emilia	0.000050603032	0.000050603032	0.000070010053	0.000089125465	0.0000330396165	0.000087641132	0.000076937198	0.000000000000	0.000076595951
L831	VIANO	Emilia-Romagna	Reggio nell'Emilia	0.000075345587	0.000046356206	0.000061735135	0.000066759496	0.000020085109	0.000077289105	0.000059802258	0.000082932932	0.000066143543
L989	VILLA MINOZZA	Emilia-Romagna	Reggio nell'Emilia	0.000050817367	0.000050817367	0.0000387460985	0.000573955076	0.0000164992346	0.000664871367	0.000429548059	0.000804708848	0.000522631393
A747	BELLARIA-GEA MARINA	Emilia-Romagna	Rimini	0.00050540574623	0.00050540574623	0.000000000000	0.000000000000	0.000000000000	0.000000000000	0.000000000000	0.000000000000	0.000000000000
CO80	CASTELDELCI	Emilia-Romagna	Rimini	0.000021862472	0.000006875604	0.000005177518	0.000003367585	0.000000000000	0.000028643208	0.000007894178	0.000000000000	0.00001142820
C357	CATTOLICA	Emilia-Romagna	Rimini	0.0000492623959	0.0000512850949	0.000375048613	0.000486791853	0.000000000000	0.000543060136	0.000404265250	0.000460136043	0.00045446779
D004	CORIANO	Emilia-Romagna	Rimini	0.0001199444382	0.000138185884	0.000154491604	0.000254514231	0.000081856236	0.000186125127	0.000188783516	0.000071459198	0.000186261469
D961	GEMMANO	Emilia-Romagna	Rimini	0.000028213976	0.000010591567	0.000019084925	0.000017364889	0.000008361841	0.000032689940	0.000020197298	0.000000000000	0.000020789989
F244	MISANO ADRIATICO	Emilia-Romagna	Rimini	0.0000330651558	0.0000285316602	0.000272443989	0.000390028149	0.000055920037	0.000348007121	0.000248449285	0.000498684597	0.000318932083
F346	MONDAINO	Emilia-Romagna	Rimini	0.000033310046	0.000016344293	0.000039563912	0.000022910859	0.00014457897	0.000036892280	0.0000207035960	0.000000000000	0.000020703596
F523	MONTEFIORE CONCA	Emilia-Romagna	Rimini	0.000045278600	0.000016534497	0.000033812982	0.000026536680	0.00014134619	0.000054060128	0.00034821146	0.000000695150	0.000034167247
M368	MONTECUDO-MONTE COLOMBO	Emilia-Romagna	Rimini	0.000024895294	0.000009876769	0.000000000000	0.000024154107	0.000068581913	0.0000226066113	0.000071796355	0.000000000000	0.000021144077
F715	MORCHANO DI ROMAGNA	Emilia-Romagna	Rimini	0.000118354720	0.000062168487	0.000113561272	0.000090526672	0.000021154339	0.000129253391	0.000094990704	0.000218912895	0.000060495079
F137	NOVAFELTRIA	Emilia-Romagna	Rimini	0.000139546645	0.000090899210	0.000079866529	0.000105004565	0.000000000000	0.000148409476	0.000132384342	0.000192666532	0.000117551016
M324	POGGIO TORRIANA	Emilia-Romagna	Rimini	0.000102239008	0.000075461795	0.000107756285	0.000106966232	0.000019237692	0.000106471225	0.000078434134	0.000085663712	0.000096232448
H274	RICCIONE	Emilia-Romagna	Rimini	0.0001036487345	0.0001140590046	0.000078135444	0.0001103027225	0.00008104468116	0.0001136704984	0.000282929834	0.000189149704	0.0001006212783
H294	RIMINI	Emilia-Romagna	Rimini	0.0003395946954	0.0004194731184	0.0003665705298	0.0004315541584	0.0006012789894	0.0003621586574	0.0004149841705	0.0004042770200	0.0003953365287
H724	SALUDEGIO	Emilia-Romagna	Rimini	0.000061977946	0.000034855737	0.000055797231	0.000042818027	0.000011915448	0.000066254892	0.000050359516	0.0000202595945	0.000049477438
H801	SAN CLEMENTE	Emilia-Romagna	Rimini	0.000094354543	0.000047486634	0.000070758992	0.000091395159	0.000029626478	0.000102861073	0.000088492906	0.000069885880	0.000084452509
H821	SAN GIOVANNI IN MARGINANO	Emilia-Romagna	Rimini	0.000172928956	0.000111899464	0.000184796660	0.000228453089	0.000060956328	0.000182457628	0.000181038805	0.000161456294	0.000182641947
H949	SAN LEO	Emilia-Romagna	Rimini	0.000068398330	0.000046816755	0.000041440455	0.000040286884	0.000000000000	0.000082637463	0.000050186376	0.000000000000	0.000050578757
I201	SANT'AGATA FELTRIA	Emilia-Romagna	Rimini	0.000057797805	0.000024721977	0.000033448610	0.000029845798	0.000000000000	0.000067631939	0.000036528543	0.000000000000	0.000039530547
I304	SANTARCANGELO DI ROMAGNA	Emilia-Romagna	Rimini	0.000398309159	0.000351060698	0.000387720250	0.0007064668316	0.000157988289	0.000335521501	0.000466268608	0.0007457456975	0.000475659056
L034	TALIAWELLO	Emilia-Romagna	Rimini	0.000027057161	0.000017680019	0.000021879455	0.000017248123	0.000006724793	0.000028570744	0.000017171331	0.000000000000	0.000020375533
L797	VERUCCHIO	Emilia-Romagna	Rimini	0.000132828522	0.000164878426	0.000167832334	0.000167832334	0.000088351657	0.000185494322	0.0001867700554	0.00031956280	0.00007660244
A032	ACQUAFONDATA	Frosinone	Frosinone	0.00001688478	0.00003585264	0.00001301286	0.00006357509	0.000000000000	0.00017993845	0.00003659807	0.000000000000	0.000000000000
A054	ACUTO	Frosinone	Frosinone	0.000041951333	0.000021137897	0.000034291005	0.000034212688	0.000000000000	0.000046765497	0.000023022954	0.000000000000	0.000030268860
A123	ALATRI	Frosinone	Frosinone	0.000472479655	0.000370308121	0.000436428047	0.000334876211	0.000033970908	0.0005731867146	0.000503455650	0.00016931409	0.000427467076
A244	ALVITO	Frosinone	Frosinone	0.000071834845	0.000028121232	0.000036364093	0.000034869547	0.000000000000	0.000070943555	0.000038607921	0.000000000000	0.0000446307301
A256	AMASENO	Frosinone	Frosinone	0.000086144769	0.000037195002	0.000051241178	0.000057419799	0.000000000000	0.000082830094	0.000058258475	0.000034905533	0.000061926104
A269	ANAGNI	Frosinone	Frosinone	0.000408388197	0.000380998887	0.000362920772	0.000248377150	0.000276033564	0.000439998176	0.0000386374830	0.000094425461	0.00044638847
A348	AQUINO	Frosinone	Frosinone	0.000088000138	0.000057697907	0.000088524634	0.000088524634	0.000000000000	0.000079580348	0.0000680198429	0.000000000000	0.000075397958
A363	ARCE	Frosinone	Frosinone	0.000105824535	0.000053024048	0.000051048753	0.000051048753	0.000000000000	0.000018101355	0.000065023846	0.000000000000	0.000076748584
A421	ARNARA	Frosinone	Frosinone	0.0000494956018	0.000024383228	0.000025236885	0.000021407786	0.000000000000	0.000039894979	0.000023098627	0.000000000000	0.000028918688
A433	ARFINO	Frosinone	Frosinone	0.000159808558	0.000087459665	0.000086747685	0.000114990408	0.000089560106	0.000158263041	0.000106500313	0.000111258980	0.000125472047




Codice catastale	Denominazione	Regione	Provincia	AMMINISTRAZIONE	POLIZIA LOCALE	ISTRUZIONE PUBBLICA	RIFIUTI	TPL	TERRITORIO E VIABILITA	SOCIALE	ASILI NIDO	COMPLESSIVO
A486	ATINA	Lazio	Frosinone	0.000049659731	0.00004965264	0.000079141399	0.000107347615	0.000043117276	0.000043117276	0.000056267105	0.000140510154	0.000092632212
A502	AUSONIA	Lazio	Frosinone	0.000054133911	0.000031539492	0.000049856951	0.000037253343	0.000020382782	0.000054644754	0.0000032409488	0.000000000000	0.0000416165200
A723	BELMONTE CASTELLO	Lazio	Frosinone	0.000022390223	0.000007684820	0.000013884513	0.00000946531819	0.0000040908578	0.00000946531819	0.00000946531819	0.000000000000	0.000013418281
AT60	BOVILLE ERNICA	Lazio	Frosinone	0.0001411323933	0.000087651665	0.0002027248065	0.000098462616	0.000086327260	0.000127882591	0.0000073730660	0.0000136271902	0.0000400375781
B195	BROCCOSTELLA	Lazio	Frosinone	0.000059321946	0.000032717627	0.000046739868	0.000032038287	0.000000000000	0.00005293709	0.000031061525	0.000000000000	0.0000400375781
B543	CAMPOLI APPENNINO	Lazio	Frosinone	0.000046377241	0.000019761787	0.000027860228	0.000018355653	0.000000000000	0.000046356849	0.000023605064	0.000000000000	0.0000236060195
B862	CASALATTICO	Lazio	Frosinone	0.000024134982	0.00005243717	0.000004098675	0.000006175425	0.000000000000	0.000020414195	0.0000007974731	0.000000000000	0.00001194073
B919	CASALVERI	Lazio	Frosinone	0.000068024972	0.000032055609	0.00006516608	0.000048112330	0.000024626784	0.000068195493	0.000035307477	0.000000000000	0.0000406958507
C034	CASSINO	Lazio	Frosinone	0.0000565363833	0.0000524327205	0.0000435207392	0.0000708387164	0.0000545274179	0.0000545274179	0.000071098354	0.0000323273949	0.0000617090056
C177	CASTELLERI	Lazio	Frosinone	0.000063188906	0.0000036791225	0.0000057140784	0.000047595750	0.000000000000	0.000061219274	0.000047853829	0.000000000000	0.0000409740651
C223	CASTELNUOVO PARANO	Lazio	Frosinone	0.000023093489	0.000009091958	0.000019604152	0.000014109286	0.0000006916391	0.000023622842	0.0000101866340	0.000000000000	0.000016288728
C338	CASTRO DEI VOLSCI	Lazio	Frosinone	0.000094970208	0.000047000000	0.000052841812	0.000076856767	0.0000468695328	0.0000468695328	0.000065482537	0.000000000000	0.00004768224
C340	CASTROGIOIELLO	Lazio	Frosinone	0.000088622783	0.0000445008284	0.000077572385	0.000051429034	0.000040659417	0.000088667910	0.000050947920	0.000000000000	0.000064932558
C413	CECCANO	Lazio	Frosinone	0.000038006661	0.000030863881	0.0000270728445	0.0000397963750	0.0000215375715	0.0000379443188	0.0000406122243	0.000000000000	0.000032638776
C479	CEPRANO	Lazio	Frosinone	0.0001531180039	0.000117690668	0.000126203895	0.000133123835	0.000079740451	0.000151684490	0.000121687088	0.000122697636	0.000134086174
C545	CERVARO	Lazio	Frosinone	0.000158704862	0.0000977324602	0.000098375728	0.000079015054	0.000000000000	0.000142488273	0.000099783391	0.000000000000	0.000102938412
C836	COLFELICE	Lazio	Frosinone	0.000039084683	0.000020466803	0.000030198680	0.000026071018	0.000000000000	0.000028109901	0.000025502406	0.000000000000	0.000029341621
C864	COLLEPARDO	Lazio	Frosinone	0.000026140064	0.000017526165	0.000016636986	0.000015840870	0.000009592940	0.000026438812	0.000013313849	0.000000000000	0.000018336798
C988	CORENO AUSONIO	Lazio	Frosinone	0.000038083138	0.000019032403	0.000032442942	0.000019454804	0.000000000000	0.000038329700	0.000022562607	0.000000000000	0.000026538409
D440	ESPERIA	Lazio	Frosinone	0.000061225209	0.000033468994	0.000074259090	0.000051570367	0.000000000000	0.000100244385	0.000046731016	0.000000000000	0.000062842725
D483	FALVATERRA	Lazio	Frosinone	0.0000186142	0.000004454794	0.00000528744	0.000010361240	0.000000000000	0.000016884644	0.000007815386	0.000000000000	0.000010685639
D539	FERENTINO	Lazio	Frosinone	0.0000357142181	0.000031806065	0.000029297641	0.0000428830004	0.000039810700	0.000039232344	0.0000341122651	0.0000197014434	0.000055323844
D591	FILETINO	Lazio	Frosinone	0.000038406400	0.000008661108	0.000006683879	0.000019732128	0.000000000000	0.000038153435	0.00006895170	0.000000000000	0.000020289225
A310	FIUGGI	Lazio	Frosinone	0.0000242630782	0.000019482669	0.0000204900937	0.0000289739632	0.000181349038	0.0000297170674	0.0000149552134	0.0000900719615	0.0000290756883
D67	FONTANA LIRI	Lazio	Frosinone	0.000058308933	0.000032803963	0.000034433576	0.000035015685	0.000016080974	0.000058248100	0.000034094832	0.000000000000	0.000040662307
D682	FONTICHIARI	Lazio	Frosinone	0.000033291977	0.000014807344	0.000016227786	0.000012456516	0.000000000000	0.000034195378	0.000013659939	0.000000000000	0.000019565985
D810	FROSINONE	Lazio	Frosinone	0.0000305807268	0.000056320333	0.000023994891	0.001109489282	0.0001393451324	0.0000967405147	0.0000851398739	0.00006893356610	0.0000912408897
D819	FUJONE	Lazio	Frosinone	0.0000446758335	0.000024542898	0.000029678002	0.000025534080	0.000023663907	0.000048301625	0.000029489050	0.000000000000	0.000032398014
D881	GALLINARO	Lazio	Frosinone	0.000042743788	0.000017231331	0.000019019729	0.000016062498	0.000013957902	0.000037229342	0.000014767328	0.000000000000	0.000023897312
E057	GIULIANO DI ROMA	Lazio	Frosinone	0.000050347301	0.000027373727	0.000045544207	0.000038967523	0.000000000000	0.000056954980	0.000029373596	0.000000000000	0.000039708307
E238	GUARGUANO	Lazio	Frosinone	0.0000415519369	0.000019975560	0.000029991275	0.000029144200	0.000000000000	0.000045882243	0.0000222869589	0.000065744485	0.000033323378
E340	ISOLA DEL LIRI	Lazio	Frosinone	0.000247122312	0.00015356409	0.000161028286	0.000232491017	0.000000000000	0.000219904387	0.000204598769	0.000139276276	0.0002023735258
F620	MONTESANTO	Lazio	Frosinone	0.0002028895094	0.000161527623	0.000250357627	0.000187143942	0.000123861323	0.000243936236	0.000211110886	0.0000109630176	0.0002069639388
F740	MOROLO	Lazio	Frosinone	0.000064154564	0.000028321408	0.000051913985	0.000043994540	0.000032811734	0.000067019680	0.000039056627	0.000000000000	0.000048176581
G276	PALIANO	Lazio	Frosinone	0.000143478214	0.000094965397	0.000143985458	0.000110721923	0.000078578799	0.000075937661	0.0001123868851	0.0000772928192	0.000031542912
G362	PASTENA	Lazio	Frosinone	0.000038022876	0.000021608960	0.000024776920	0.000017788113	0.000014987660	0.000044763709	0.000021628409	0.000000000000	0.000026024856
G374	PATRICA	Lazio	Frosinone	0.000063904945	0.000043274062	0.000055545294	0.000052904461	0.000000000000	0.0000175639031	0.000034046509	0.000000000000	0.000051423737
G500	PESCOSOLDO	Lazio	Frosinone	0.000042339719	0.000014950307	0.000018900292	0.000015230073	0.000000000000	0.000045907884	0.000017670048	0.000000000000	0.000024526881
G591	PICINISCO	Lazio	Frosinone	0.000041579962	0.00001151172	0.000016204625	0.000016204625	0.000013853092	0.000047759149	0.0000715438896	0.000000000000	0.000024408633
G592	PICO	Lazio	Frosinone	0.000058665265	0.000028228547	0.000040747768	0.000026888292	0.000000000000	0.00005690908	0.0000344952883	0.000000000000	0.0000388311464
G659	PIEDIMONTE SAN GERMANO	Lazio	Frosinone	0.0000687392180	0.00008392180	0.000068042105	0.000068042105	0.000000000000	0.000102378622	0.000071937412	0.000000000000	0.000082305374
G662	PIGLIO	Lazio	Frosinone	0.000092231954	0.000046242110	0.000070633512	0.000047570407	0.00001193743	0.0000103123878	0.000033303460	0.000000000000	0.0000648654361
G689	PIGNATARO INTERAMNA	Lazio	Frosinone	0.000048379251	0.000024965749	0.000038292948	0.000043204320	0.00001193743	0.000074540163	0.000033303460	0.000000000000	0.000041033861
G742	POFI	Lazio	Frosinone	0.0000680183776	0.000038783779	0.000055488109	0.000040086685	0.0000044701415	0.000074332036	0.000040086685	0.000000000000	0.000055516893
G838	PONTECORVO	Lazio	Frosinone	0.000221683762	0.000142406887	0.000185011480	0.000109433316	0.000109433316	0.000216423550	0.000215876595	0.000254691480	0.00020478278
G835	POSTA FIBRENO	Lazio	Frosinone	0.000034708088	0.000010895119	0.000016522955	0.0000184643469	0.000000000000	0.000029377233	0.000015828729	0.000000000000	0.000020747154



Codice catastale	Denominazione	Regione	Provincia	AMMINISTRAZIONE	POLIZIA LOCALE	ISTRUZIONE PUBBLICA	RIFIUTI	TPL	TERRITORIO E VIABILITA'	SOCIALE	ASILI NIDO	COMPLESSIVO
H324	RIPI	Lazio	Frosinone	0,000096107232	0,000051675066	0,000006253910	0,000061267327	0,000035634619	0,000090206765	0,000069354570	0,00004934620	0,000076003424
H393	ROCCA D'ARCE	Lazio	Frosinone	0,000028980290	0,000006871005	0,000018930864	0,000014865344	0,0000090946660	0,000027053886	0,000011556316	0,000000000000	0,000017795897
H443	ROCCA SECCA	Lazio	Frosinone	0,0000124621255	0,0000090485961	0,0000090758997	0,0000129446106	0,0000056915137	0,0000122723997	0,0000095723589	0,000000000000	0,0000106664472
H779	SAN BIAGIO SARACINISCO	Lazio	Frosinone	0,0000018472900	0,000003398166	0,000004324669	0,000007959701	0,0000004526578	0,000012327393	0,000005412781	0,000000000000	0,000010308932
H824	SAN DONATO VAL DI COMINO	Lazio	Frosinone	0,0000059542723	0,000023132851	0,000023232253	0,000026704718	0,0000000000000	0,0000606834882	0,000030912792	0,000000000000	0,000038475669
H880	SAN GIORGIO A LIRI	Lazio	Frosinone	0,0000059951075	0,000041647847	0,000034006984	0,000069950327	0,0000000000000	0,00006070548	0,000037225577	0,0000132636287	0,000005652932
H917	SAN GIOVANNI INCARICO	Lazio	Frosinone	0,000006523914	0,00003036850685	0,000044592681	0,000042394570	0,0000000000000	0,0000653926237	0,00004375217	0,000000000000	0,000044702830
H408	SAN VITTORE DEL LAZIO	Lazio	Frosinone	0,0000058338716	0,000026310983	0,000047990099	0,000046343566	0,0000000000000	0,000061122468	0,000031318850	0,000000000000	0,0000442829290
I266	SANTAMBROGIO SUL GARIGLIANO	Lazio	Frosinone	0,000002831489	0,000009846032	0,000016036648	0,000009942515	0,0000044046017	0,000025354785	0,000001599815	0,000000000000	0,000015048550
I295	SANT'ANDREA DEL GARIGLIANO	Lazio	Frosinone	0,0000032972175	0,000016310683	0,000028098730	0,000010422366	0,0000000000000	0,0000363056534	0,000021711027	0,000000000000	0,00002020614109
I302	SANT'APOLLINARE	Lazio	Frosinone	0,0000039336894	0,0000020656191	0,0000026204468	0,0000024145098	0,0000000000000	0,00004292267	0,000024601082	0,000000000000	0,00002029104269
I321	SANT'ELIA FUMERAPIDO	Lazio	Frosinone	0,00012795123	0,000079586767	0,0000960526895	0,000078878613	0,000044401985	0,00011787075	0,0000808227294	0,000000000000	0,0000090107518
I351	SANTOPADRE	Lazio	Frosinone	0,0000037834448	0,000016363668	0,0000033110015	0,000016432705	0,000016541635	0,000036459405	0,000019164713	0,000000000000	0,0000205417748
I669	SERRONE	Lazio	Frosinone	0,0000064002241	0,000028426419	0,000022484032	0,00004649333	0,0000000000000	0,000072952096	0,000036293925	0,000000000000	0,0000052515165
I697	SETTEFRATI	Lazio	Frosinone	0,0000028257601	0,000008296921	0,000017597086	0,000010280730	0,000008074979	0,000033179189	0,000008961172	0,000000000000	0,000012205529
I716	SGURGOLA	Lazio	Frosinone	0,000005509980	0,000024186892	0,000046138666	0,000035342760	0,0000000000000	0,000052887051	0,000036801555	0,000000000000	0,000040110988
I838	SORA	Lazio	Frosinone	0,00000545880479	0,000044878792	0,0000347671469	0,0000596402981	0,0000321796317	0,000516746017	0,0000505129148	0,0000371837681	0,0000501222181
I973	STRANGOLAGALLI	Lazio	Frosinone	0,0000089382918	0,000025629244	0,0000404587780	0,000023321293	0,000018779098	0,000046406271	0,000015848293	0,000000000000	0,0000304045282
L109	SUPINO	Lazio	Frosinone	0,0000020994928	0,0000045975721	0,000076409865	0,000064132149	0,0000056862500	0,000022493279	0,000007300377	0,000000000000	0,000014717190
L195	TERELLE	Lazio	Frosinone	0,0000020994928	0,000005986806	0,000006620941	0,000066132149	0,0000000000000	0,000022493279	0,000007300377	0,000000000000	0,000014717190
L243	TORRE CAJETANI	Lazio	Frosinone	0,0000032100107	0,000015078233	0,000022039483	0,000014294002	0,0000000000000	0,000032010738	0,000015848293	0,000000000000	0,000020568583
L290	TORRICE	Lazio	Frosinone	0,0000058345166	0,0000050660433	0,000035978915	0,000079146335	0,0000000000000	0,000085319700	0,000005936713	0,000000000000	0,000067081969
L398	TREVI NEL LAZIO	Lazio	Frosinone	0,0000026044366	0,000021684136	0,000041189791	0,000051630903	0,000018852071	0,000050639053	0,000023978659	0,000000000000	0,000041951845
L437	TRIVIGLIANO	Lazio	Frosinone	0,00000344897249	0,000015153947	0,000036181459	0,000018991496	0,000013933852	0,000038533368	0,000018702148	0,000000000000	0,000025865394
L598	VALLECORSA	Lazio	Frosinone	0,0000061094513	0,0000026054374	0,0000036159990	0,000037021869	0,0000202727979	0,000055203148	0,000040327631	0,000000000000	0,000041874631
L605	VALLEMAIO	Lazio	Frosinone	0,0000024521119	0,000011496488	0,000017888146	0,000011419387	0,0000000000000	0,000025998677	0,000014894419	0,000000000000	0,000016563229
L614	VALLEROTONDA	Lazio	Frosinone	0,0000051768710	0,000020936600	0,000024753532	0,000028930135	0,0000000000000	0,000049346686	0,000023514042	0,000000000000	0,00002376037
L780	VEROLI	Lazio	Frosinone	0,000037953614	0,0000230690491	0,0000404094566	0,000279532647	0,0000000000000	0,000414497216	0,000360175382	0,0000181252351	0,000032572431
L836	VICALVI	Lazio	Frosinone	0,000023333269	0,000010314763	0,000013671134	0,000010470850	0,0000000000000	0,000022502954	0,000009604637	0,000000000000	0,000014257135
L843	VICO NEL LAZIO	Lazio	Frosinone	0,000048066376	0,000023012827	0,000057916824	0,000025578749	0,0000000000000	0,000057723707	0,000026740220	0,000000000000	0,000030707328
A081	VILLA LATINA	Lazio	Frosinone	0,000035856084	0,00001826388	0,000018224496	0,000019644640	0,000009142068	0,0000289000044	0,000019718843	0,000000000000	0,0000223055541
L905	VILLA SANTA LUCIA	Lazio	Frosinone	0,000047526188	0,000022787767	0,000038304072	0,000030327730	0,000014768646	0,000050545395	0,000030307425	0,000000000000	0,000039298416
I904	VILLA SANTO STEFANO	Lazio	Frosinone	0,000037237182	0,000017098059	0,0000030068603	0,000022708157	0,0000080704314	0,000034391352	0,000023906099	0,000000000000	0,000026868539
M083	VITICUSO	Lazio	Frosinone	0,000017738619	0,000004813004	0,000009661061	0,000007136695	0,0000000000000	0,000016599136	0,000005621801	0,000000000000	0,000010025736
A341	APRILIA	Lazio	Latina	0,001159533940	0,001039445962	0,001064285216	0,001598439265	0,000528243949	0,001130755679	0,001346541987	0,000000000000	0,000119833720
A707	BASSIANO	Lazio	Latina	0,000042689702	0,0000021823345	0,0000032784456	0,0000266859034	0,0000000000000	0,00004083635485	0,000020337341	0,000000000000	0,000029637317
B527	CAMPIDIMELE	Lazio	Latina	0,0000203313432	0,000008230697	0,000004895488	0,000012042920	0,0000000000000	0,000023960940	0,0000094443479	0,000000000000	0,000013486642
C104	CASTELTERA DI STAFFORA	Lazio	Latina	0,000088622240	0,000045764809	0,000088174488	0,000089599996	0,000034303473	0,0000828901079	0,000050736833	0,000000000000	0,000013486642
C740	CISTERNA DI LATINA	Lazio	Latina	0,0000590193042	0,0000445657850	0,0000527294088	0,0000786663417	0,0000311400160	0,000549416505	0,000075847785	0,0000013159481	0,000095371641
D682	FONDI	Lazio	Latina	0,0000207057608	0,000150745785	0,000181596255	0,000173465567	0,0000990156227	0,00022740047	0,000069700167	0,0000166471499	0,00018439294
D843	FORMIA	Lazio	Latina	0,00007113393	0,000700561246	0,000549337652	0,0001085395949	0,000318388623	0,000082610032	0,000672684816	0,000000000000	0,00073329979
D843	GAETA	Lazio	Latina	0,000445571194	0,0004489921609	0,000227964565	0,0000684979808	0,000244436421	0,0004456410435	0,000425810066	0,000714605820	0,000473262257
E375	ITRI	Lazio	Latina	0,000193086652	0,000143792668	0,000130795259	0,000169767567	0,0000000000000	0,0002319719447	0,000161175195	0,000285754741	0,0002177680294
E472	LATINA	Lazio	Latina	0,002264115742	0,0001974369880	0,0002564923899	0,0003209625055	0,0003450952452	0,000202740047	0,00002285923979	0,00002027116972	0,0002177680294
E527	LENOLA	Lazio	Latina	0,000085546208	0,0000446974439	0,000005272495	0,000042389030	0,000027494876	0,000082565466	0,000054599142	0,000100183025	0,000061964624
E798	MAENZA	Lazio	Latina	0,0000653928553	0,000034394784	0,0000655407233	0,000043430029	0,0000000000000	0,000066376422	0,000041025574	0,000000000000	0,000048238464




Codice catastale	Denominazione	Regione	Provincia	AMMINISTRAZIONE	POLIZIA LOCALE	ISTRUZIONE PUBBLICA	RIFIUTI	TPL	TERRITORIO E VIABILITA'	SOCIALE	ASILI NIDO	COMPLESSIVO
FZ24	MINTURNO	Lazio	Latina	0.000365653289	0.000322659271	0.000236816162	0.000563276485	0.000153762984	0.00043756752	0.00048710421	0.000081374338	0.000384441985
F616	MONTI SAN BIAGIO	Lazio	Latina	0.000112083904	0.000089592919	0.000088940267	0.000094930276	0.000000000000	0.00014325689	0.000081277188	0.000000000000	0.000089462666
F937	NORMA	Lazio	Latina	0.000079914682	0.000038948123	0.000057013599	0.000051594077	0.000000000000	0.000070423264	0.000055411650	0.000000000000	0.000056591055
G865	PONTINIA	Lazio	Latina	0.000252078198	0.000160566342	0.000214712175	0.000293491411	0.000050050521	0.000229859189	0.000243219123	0.0002026792011	0.000272041927
G871	PONZA	Lazio	Latina	0.000087432454	0.000054334853	0.000051560484	0.00103813553	0.000035406667	0.00074901378	0.00048285897	0.000000000000	0.000033611039
G888	PRIVERNO	Lazio	Latina	0.000252806317	0.000163328079	0.000207037163	0.000224900089	0.000127506921	0.000228046014	0.000243122124	0.000033066837	0.0002313611023
H076	PROSSEDI	Lazio	Latina	0.000037613925	0.000018979731	0.000026566731	0.00009795265	0.000000000000	0.000030366837	0.000015900045	0.000000000000	0.000023811923
H421	ROCCA MASSIMA	Lazio	Latina	0.000293964870	0.000015517929	0.00021314341	0.000017948698	0.000000000000	0.000035109633	0.000012967467	0.000000000000	0.000020989906
H413	ROCCAGORGA	Lazio	Latina	0.000085762650	0.000048041488	0.000075307945	0.000066789530	0.000040321543	0.000092045288	0.000060429895	0.0000128679035	0.000074918557
H444	ROCCASECCA DEI VOLSCI	Lazio	Latina	0.00002964763	0.000014830440	0.0000390489795	0.000015637500	0.000000000000	0.0000304046970	0.000014925697	0.000000000000	0.000021181500
H647	SABAUDIA	Lazio	Latina	0.000394393225	0.000041545688	0.000253981730	0.000430900358	0.000153903105	0.000462066344	0.000346206868	0.00044619750	0.000385952871
H836	SAN FELICE CIRCEO	Lazio	Latina	0.000202490434	0.000205695129	0.000096486418	0.00044779941	0.000082758779	0.000267597275	0.000147510853	0.000000000000	0.000238106366
I339	SANTI COSMA E DAMIANO	Lazio	Latina	0.000116472224	0.000087170377	0.000013176900	0.000143658478	0.000046462174	0.000124062430	0.000093988920	0.000092127144	0.000116683298
I634	SERMONETA	Lazio	Latina	0.000158159500	0.000092033183	0.000136572330	0.000150301801	0.000065273408	0.000162375725	0.0000709096897	0.000025641523	0.000133783706
I712	SEZZE	Lazio	Latina	0.0000407113352	0.000257263521	0.0003928233462	0.000471454509	0.000168653436	0.000392319594	0.000466719534	0.000103618714	0.000396833638
I832	SONNINO	Lazio	Latina	0.000133254841	0.000076028483	0.0001188187472	0.000094103466	0.000077682880	0.000133033474	0.000010594332	0.000000000000	0.00011145642
I892	SPIERLONGA	Lazio	Latina	0.000111589398	0.000094308188	0.000035519412	0.00004741387	0.000033197201	0.000143356949	0.000045135494	0.000000000000	0.000099415066
I902	SPIGNO SATURNIA	Lazio	Latina	0.000061755729	0.000035519412	0.000035519412	0.00004340871	0.000000000000	0.000079475209	0.000033720166	0.000082664430	0.00005101981
L120	TERRACINA	Lazio	Latina	0.000888184623	0.000745969645	0.000745969645	0.00013484311	0.000029293312	0.000389101915	0.00086016890	0.000076910460	0.000916841839
L742	VENTOTENE	Lazio	Latina	0.000028261163	0.000020642951	0.000020642951	0.00001638877	0.000000000000	0.000616593774	0.000009165070	0.000000000000	0.000025167700
A019	ACQUINOLI	Lazio	Rieti	0.000036745062	0.00008882914	0.00001638877	0.00018966343	0.000000000000	0.000041977281	0.00009954104	0.000000000000	0.000022072623
A258	AMATRICE	Lazio	Rieti	0.000113204658	0.000042407788	0.0000113204658	0.000063390049	0.000000000000	0.000169055315	0.000035195748	0.000000000000	0.00007173963
A315	ANTRODOCCO	Lazio	Rieti	0.000073444968	0.000032095356	0.000051492197	0.00004911294	0.000000000000	0.00073298956	0.000032376552	0.000004144452	0.000050810334
A464	ASCREA	Lazio	Rieti	0.000016162883	0.000022880419	0.000002070044	0.00005820253	0.000003477984	0.000014799702	0.000003402101	0.000000000000	0.00007744021
A765	BELMONTE IN SABINA	Lazio	Rieti	0.000021755005	0.000007234388	0.0000071091374	0.000012284162	0.000000000000	0.000027544683	0.000068927787	0.000000000000	0.000014981397
A981	BORBONA	Lazio	Rieti	0.000029201389	0.0000081652991	0.000002733443	0.000014431897	0.000000000000	0.000031015566	0.000092094466	0.000000000000	0.000015764317
A986	BORGO VELINO	Lazio	Rieti	0.000029577669	0.000009207246	0.000023316663	0.00021821880	0.000000000000	0.000026362780	0.000010981848	0.000000000000	0.000020277931
B008	BORGOROSE	Lazio	Rieti	0.000124849779	0.000054478681	0.000098759632	0.000099922310	0.000000000000	0.000132243047	0.000060152566	0.000000000000	0.000091176144
B627	CANTALICE	Lazio	Rieti	0.000061659263	0.000023427020	0.000040352057	0.000046660435	0.000000000000	0.000061522734	0.000020937452	0.000000000000	0.000044160711
B631	CANTALUPO IN SABINA	Lazio	Rieti	0.000038344761	0.000017207788	0.000036162326	0.00037202524	0.000000000000	0.000036727226	0.000020937452	0.000000000000	0.000030932498
B934	CASAPERTA	Lazio	Rieti	0.000022898307	0.000007784368	0.000018424636	0.000017283898	0.000000000000	0.00001265339	0.000010389700	0.000000000000	0.000016265755
A472	CASPERIA	Lazio	Rieti	0.000033365177	0.000017792925	0.000033612863	0.000027922657	0.000000000000	0.000040278461	0.000017211535	0.000000000000	0.000027638725
C098	CASTEL DI TORA	Lazio	Rieti	0.000015676049	0.000003965725	0.000007232556	0.000006094483	0.000000000000	0.000015056477	0.000003798007	0.000000000000	0.000006972552
C268	CASTEL SANTANGELO	Lazio	Rieti	0.000041793631	0.000021051524	0.00002193033	0.000027674628	0.000016613695	0.000038795034	0.0000168886017	0.000000000000	0.000027795093
C224	CASTELNUOVO DI FARFA	Lazio	Rieti	0.000026370303	0.00000850313	0.000013883914	0.000010318969	0.000000000000	0.000023461246	0.000012602190	0.000000000000	0.000018277152
C746	CITTADUCALE	Lazio	Rieti	0.000131364760	0.000071414740	0.0000119749973	0.000147683671	0.000079374044	0.000145098683	0.000093913360	0.000165329533	0.000126890837
C841	COLLALTO SABINO	Lazio	Rieti	0.00002732937	0.000007236645	0.000012022847	0.000014943151	0.000007321249	0.000029504465	0.000007618918	0.000000000000	0.000016639402
C857	COLLE DI TORA	Lazio	Rieti	0.000007425794	0.000006980827	0.000012031214	0.00009515276	0.000000000000	0.000020458182	0.000007043315	0.000000000000	0.000012307276
C859	COLLEGIOVE	Lazio	Rieti	0.000001509694	0.000001439050	0.000000756216	0.00004850029	0.000000000000	0.000009370838	0.0000022398633	0.000000000000	0.000005320788
C876	COLLEVECCHIO	Lazio	Rieti	0.000040397682	0.000014748917	0.000039583459	0.000031493352	0.000000000000	0.000053904491	0.000021131882	0.000000000000	0.0000309491166
C880	COLLI SUL VELINO	Lazio	Rieti	0.00000604804	0.00000604804	0.00000604804	0.00009989412	0.000000000000	0.000014900333	0.000007860177	0.000000000000	0.000012453312
C896	CONGERVANO	Lazio	Rieti	0.000022599712	0.000002599712	0.00001992508	0.000007313124	0.000000000000	0.00017974033	0.000004026855	0.000000000000	0.000008673327
C969	CONTIGLIANO	Lazio	Rieti	0.00002295576	0.000006300426	0.000012764973	0.000013965144	0.000000000000	0.000024535298	0.000007785248	0.000000000000	0.000015831013
D124	COTTANELLO	Lazio	Rieti	0.000037146198	0.000054785064	0.000054785064	0.000049314894	0.000000000000	0.000086982905	0.000044060665	0.000000000000	0.00005272137
D493	FARFA IN SABINA	Lazio	Rieti	0.000023277908	0.000008924412	0.000014725862	0.000012590833	0.000000000000	0.000028571376	0.000008001809	0.000000000000	0.000015428484
				0.0000220652671	0.000156654807	0.0000220652671	0.000261283363	0.00017924710	0.000254027908	0.000223281487	0.000185527842	0.000223633627



Codice catastale	Denominazione	Regione	Provincia	AMMINISTRAZIONE	POLIZIA LOCALE	ISTRUZIONE PUBBLICA	RIFIUTI	TP1	TERRITORIO E VIABILITA'	SOCIALE	ASILI NIDO	COMPLESSIVO
D560	FIAMIGNANO	Lazio	Rieti	0.000057233739	0.000016414647	0.000026388986	0.000031485146	0.000000000000	0.000064010672	0.000022400961	0.000000000000	0.000035862563
D689	FORANO	Lazio	Rieti	0.000062090546	0.000029607930	0.000078281687	0.000034151465	0.000000000000	0.000059889733	0.000041217508	0.000126646817	0.000052834458
D785	FRASSO SABINO	Lazio	Rieti	0.000019014317	0.000007903488	0.000024960054	0.000015090155	0.000000000000	0.000016076324	0.000008472714	0.000000000000	0.000014861656
E160	GRECCO	Lazio	Rieti	0.0000338878914	0.000017893139	0.000027923912	0.000035956718	0.000000000000	0.000040063677	0.000021456101	0.000000000000	0.000030189546
E393	LABRO	Lazio	Rieti	0.000016688413	0.000004029507	0.000004336511	0.000008164697	0.000000000000	0.000014147017	0.000004161922	0.000000000000	0.000008878021
E535	LEONESSA	Lazio	Rieti	0.0000107142776	0.000029140008	0.0000070993260	0.0000064065356	0.000000000000	0.000010225784	0.000027492495	0.000000000000	0.000069112761
E811	LONGONE SABINO	Lazio	Rieti	0.0000381818778	0.000007501919	0.000009754730	0.000018751117	0.000000000000	0.000024768242	0.000006073930	0.000000000000	0.000014281678
E927	MARCE TELLI	Lazio	Rieti	0.000010284058	0.000010124553	0.000003473777	0.0000020491472	0.000000000000	0.000009281949	0.0000055698983	0.000000000000	0.000070128825
F193	MICIGLIANO	Lazio	Rieti	0.000016236659	0.000001163367	0.000001761848	0.000005892703	0.000000000000	0.000014741577	0.000001982653	0.000000000000	0.000007376626
F319	MOMPEO	Lazio	Rieti	0.000019386013	0.00000582762	0.000004170633	0.000008664273	0.000000000000	0.000015122386	0.000007978870	0.000000000000	0.000010192406
F430	MONTASOLA	Lazio	Rieti	0.000024882893	0.000004112318	0.000007239269	0.000009786036	0.000000000000	0.000016804138	0.000004869270	0.000000000000	0.000010047648
F446	MONTETUONO	Lazio	Rieti	0.000026709188	0.000010376203	0.000018848633	0.000019111707	0.000000000000	0.000026086973	0.000010934266	0.000000000000	0.00001794689
F541	MONTILEONE SABINO	Lazio	Rieti	0.000032335988	0.000015257114	0.000026991021	0.000031681104	0.000000000000	0.000032148278	0.000014198197	0.000000000000	0.000025429147
F579	MONTENERO SABINO	Lazio	Rieti	0.000015348475	0.000002738189	0.000001468145	0.000003450891	0.000000000000	0.000014245258	0.000004761729	0.000000000000	0.000008989933
F687	MONTOPOLI DI SABINA	Lazio	Rieti	0.000008522363	0.000037217363	0.000003521102	0.000054908679	0.000000000000	0.0000090957694	0.0000048168693	0.000000000000	0.000008076334
F746	MORRO REATINO	Lazio	Rieti	0.000013031023	0.000003744188	0.000006414195	0.000007857563	0.000000000000	0.000013786512	0.000005135626	0.000000000000	0.000009038340
F876	NESPOLO	Lazio	Rieti	0.000020482297	0.000005785414	0.000007175693	0.000006561179	0.000000000000	0.000012319982	0.000002732835	0.000000000000	0.000006797587
B595	ORVINO	Lazio	Rieti	0.000012426153	0.000001650447	0.000001775893	0.000009648818	0.000000000000	0.000019774771	0.000006223151	0.000000000000	0.000011469437
G332	PAGANICO	Lazio	Rieti	0.000007238671	0.000028338477	0.000004475858	0.0000050369610	0.000000000000	0.000074603334	0.0000032502924	0.000000000000	0.000048686141
G498	PESCOCORCHIANO	Lazio	Rieti	0.0000051155045	0.000014681185	0.000020486812	0.000030261837	0.000000000000	0.000062688179	0.000018822795	0.000000000000	0.000023076000
G513	PETRELLA SALTO	Lazio	Rieti	0.000045798923	0.000026308728	0.000043433366	0.000036122925	0.000000000000	0.000051193371	0.000026330800	0.000048810383	0.000038533467
G766	POGGIO BUSTONE	Lazio	Rieti	0.0000032294199	0.000016881786	0.000003903283	0.000028967824	0.000000000000	0.000013980988	0.000018148690	0.000000000000	0.000025742334
G757	POGGIO CATINO	Lazio	Rieti	0.000113463464	0.000062279273	0.0000677667025	0.000076617025	0.0000060723387	0.000017260040	0.000006754112	0.000000000000	0.0000099494010
G764	POGGIO MIRIETO	Lazio	Rieti	0.000063177868	0.000031752405	0.000042088560	0.000061030005	0.000000000000	0.000058585856	0.000030892688	0.000000000000	0.000048116444
G765	POGGIO NATIVO	Lazio	Rieti	0.000058320980	0.000027985497	0.000062170413	0.0000546817613	0.000000000000	0.000057646176	0.000028600199	0.000000000000	0.000040667371
G770	POGGIO SAN LORENZO	Lazio	Rieti	0.000018114402	0.000004788832	0.000006583231	0.000007404875	0.000000000000	0.000017260040	0.000006754112	0.000000000000	0.0000099494010
G834	POSTA	Lazio	Rieti	0.000035078135	0.000011895821	0.000015688137	0.000018635361	0.000000000000	0.000036141588	0.000010054780	0.000000000000	0.0000208494311
G951	POZZAGLIA SABINA	Lazio	Rieti	0.000020725628	0.000002933615	0.000014930116	0.000012458266	0.000000000000	0.000017573132	0.000006586368	0.000000000000	0.000010976138
H282	RIETI	Lazio	Rieti	0.0000915909375	0.0000737715175	0.0000510140402	0.001093988921	0.001453035459	0.001060259337	0.000805070222	0.001069900381	0.0000919865381
H354	RIVODUTRI	Lazio	Rieti	0.000035071022	0.000011830695	0.000021370340	0.000022362921	0.000000000000	0.000035836490	0.000015527789	0.000000000000	0.000023325108
H446	ROCCA SINIBALDA	Lazio	Rieti	0.000032949812	0.000014045362	0.000028399689	0.000022459312	0.000000000000	0.0000333978016	0.000010937664	0.000000000000	0.000029439228
H427	ROCCANTICA	Lazio	Rieti	0.000020353979	0.000008159459	0.000011500425	0.000013000208	0.000000000000	0.000018075367	0.000008234028	0.000000000000	0.00001304848
H713	SALISANO	Lazio	Rieti	0.00001872993	0.000006272796	0.000014743846	0.000010063925	0.000000000000	0.000018038940	0.000007167694	0.000000000000	0.000012219491
H691	SCANDRIGLIA	Lazio	Rieti	0.000069013742	0.000032086769	0.000049855224	0.00006584245	0.000032960838	0.000081755804	0.00003395639	0.000000000000	0.000055975731
I551	SELCI	Lazio	Rieti	0.000028727563	0.000011753500	0.000023163536	0.000024127802	0.000000000000	0.000023707244	0.000014454288	0.000000000000	0.000020846877
I959	STIMIGLIANO	Lazio	Rieti	0.000045757127	0.000024795621	0.000049371050	0.000026443659	0.000000000000	0.00003192317	0.000030687824	0.0000077099788	0.000036497632
L046	TARANO	Lazio	Rieti	0.000030644362	0.000016016879	0.000031596358	0.000042379021	0.000000000000	0.000029821655	0.000016876573	0.000000000000	0.00002954737
L189	TOFFIA	Lazio	Rieti	0.000025789085	0.000008807205	0.000022307385	0.000010857917	0.000000000000	0.000022355523	0.000012240334	0.000000000000	0.000016202234
L296	TORRI IN SABINA	Lazio	Rieti	0.000035714258	0.0000160998403	0.000032671188	0.000028052145	0.000000000000	0.0000332124208	0.000018474484	0.000000000000	0.00003003008711
L293	TORRICELLA IN SABINA	Lazio	Rieti	0.00003768113	0.000018495014	0.000022407194	0.000022407194	0.000000000000	0.000038585800	0.000017194225	0.000000000000	0.000028166681
G507	TURANIA	Lazio	Rieti	0.000012865528	0.000001829832	0.000001382819	0.000008185349	0.000000000000	0.000012428730	0.000003256653	0.000000000000	0.000007040887
L525	VACONE	Lazio	Rieti	0.000003250149	0.000000350149	0.000000375123	0.000004447234	0.000000000000	0.000013379277	0.000003702904	0.000000000000	0.000006754981
L676	VARCO SABINO	Lazio	Rieti	0.000014985298	0.000002130767	0.0000011505740	0.000006903282	0.000000000000	0.000015531258	0.000003266471	0.000000000000	0.000007625467
A062	AFFILE	Lazio	Roma	0.000037942727	0.000020161268	0.0000036490070	0.000023256227	0.000000000000	0.000035512521	0.000021765994	0.000000000000	0.000027587295



Codice catastale	Denominazione	Regione	Provincia	AMMINISTRAZIONE	POLIZIA LOCALE	ISTRUZIONE PUBBLICA	RIFIUTI	TPIL	TERRITORIO E VIABILITA'	SOCIALE	ASILI NIDO	COMPLESSIVO
A084	AGOSTA	Lazio	Roma	0.0000400031234	0.000018399974	0.000037645186	0.0000252334582	0.0000000000000	0.0000000000000	0.000021580100	0.0000000000000	0.000028371861
A132	ALBANO LAZIALE	Lazio	Roma	0.000069886284	0.000053919689	0.000086740834	0.001018266755	0.0004040450261	0.00072185142	0.000730139250	0.000623823123	0.000765423563
A210	ALLUMIERE	Lazio	Roma	0.0000091832118	0.000033608367	0.000074674508	0.000068835307	0.0000000000000	0.000110511883	0.0000065322636	0.0000000000000	0.000071000416
A297	ANGUILLARA SABAZIA	Lazio	Roma	0.0000316313205	0.0000339824302	0.0000387121986	0.000438961964	0.0000099544400	0.000341566000	0.000296278937	0.0002629361592	0.000340097444
A309	ANTICOLI CORRADO	Lazio	Roma	0.000026783367	0.000009658688	0.000030718464	0.00016169073	0.000006590837	0.000026114041	0.000010962263	0.0000000000000	0.00019505729
A323	ANZIO	Lazio	Roma	0.0001006663883	0.000018129232	0.0000704263200	0.001820938630	0.000468091905	0.00050820015	0.000978666329	0.0000000000000	0.0001084559090
A370	ARCINAZZO ROMANO	Lazio	Roma	0.000041767171	0.000014670689	0.000021042548	0.0000336613544	0.0000000000000	0.000016488662	0.0000000000000	0.0000000000000	0.000228661738
M213	ARDEA	Lazio	Roma	0.000791866105	0.000717039639	0.0006846303451	0.0098676189	0.00246248981	0.000759680454	0.000719256890	0.0000000000000	0.000752794900
A401	ARICCIA	Lazio	Roma	0.0000335586088	0.0000300780080	0.0003083176706	0.000383176706	0.000170811048	0.000345635154	0.000325487690	0.000188932961	0.000321105062
A446	ARSOLI	Lazio	Roma	0.000038231409	0.000018385959	0.000035205883	0.000037381352	0.000011604059	0.000033795121	0.000020768272	0.0000000000000	0.0000308298906
A449	ARTEVA	Lazio	Roma	0.000227957782	0.0000150626564	0.0000303490027	0.000273086251	0.000139750157	0.000251358886	0.000202334472	0.0000000000000	0.000233508106
A749	BELLEGRA	Lazio	Roma	0.00005976330	0.000030645275	0.000044196157	0.000044196157	0.000032216233	0.000066576418	0.000036665352	0.0000000000000	0.000048630239
B114	BRACCIANO	Lazio	Roma	0.000039335272	0.0000296917952	0.000314559180	0.000460190356	0.000183307758	0.000368326880	0.000307341057	0.0000000000000	0.0000351987151
B472	CAMERATA NUOVA	Lazio	Roma	0.000020075206	0.000005597800	0.00000789739	0.000013967916	0.0000000000000	0.000021649651	0.000005513107	0.0000000000000	0.000012683229
B496	CAMPAGNANO DI ROMA	Lazio	Roma	0.000193522797	0.000130895163	0.00013171836	0.000163919877	0.000058719741	0.000210846334	0.000139784811	0.000356574841	0.000171386608
B576	CANALE MONTERANO	Lazio	Roma	0.000082798660	0.000046336745	0.000088418070	0.00089258798	0.000038754425	0.000081213691	0.000060703003	0.0000000000000	0.000068528955
B635	CANTERANO	Lazio	Roma	0.0000014971462	0.000004975566	0.000016075740	0.000007651021	0.0000000000000	0.000013616300	0.000000313407	0.0000000000000	0.0000097929393
B687	CAPPANICATA PRENISTINA	Lazio	Roma	0.000018626057	0.000005367477	0.000042070095	0.00001170980	0.0000000000000	0.000015158659	0.000004345191	0.0000000000000	0.000010135488
B828	CARPINICETO ROMANO	Lazio	Roma	0.00002106526242	0.000052842120	0.000093837327	0.000083837327	0.0000000000000	0.000093042587	0.000058413486	0.000104255388	0.000079008741
C116	CASTEL GANDOLFO	Lazio	Roma	0.000167374211	0.000146896675	0.000158609218	0.000245207777	0.0000097148032	0.000230506188	0.000018416650	0.0000000000000	0.00017026338
C203	CASTEL MADAMA	Lazio	Roma	0.0000128930484	0.000062454951	0.0000133378855	0.000098522026	0.0000000000000	0.000124631764	0.0000089144709	0.0000000000000	0.000103432985
C266	CASTEL SAN PIETRO ROMANO	Lazio	Roma	0.000023076542	0.000009605484	0.000019311033	0.000015288610	0.0000000000000	0.000024330876	0.00009504563	0.0000000000000	0.000016351612
C237	CASTELNUOVO DI PORTO	Lazio	Roma	0.0000146178938	0.000085625577	0.0000101198225	0.000126157767	0.000043900282	0.000134891491	0.000088543138	0.0000000000000	0.000112236141
C390	CAVE	Lazio	Roma	0.000181332060	0.000119526387	0.000181816771	0.000273652398	0.000109729045	0.000181169397	0.000164476155	0.000136136760	0.000193636395
C518	CERRETO LAZIALE	Lazio	Roma	0.000028248304	0.000009326589	0.000020477444	0.000021977172	0.0000000000000	0.000023089312	0.000011522544	0.0000000000000	0.000019288717
C543	CERVARA DI ROMA	Lazio	Roma	0.000025634315	0.000005420841	0.000004120625	0.000011395859	0.0000000000000	0.000023621611	0.000005120220	0.0000000000000	0.000012858139
C552	CERVETERI	Lazio	Roma	0.0000646718292	0.0000597385655	0.000081028196	0.000967941590	0.000279843678	0.0000569182534	0.0000645143666	0.000038731336	0.000097654576
M272	CIAMPINO	Lazio	Roma	0.000068066839	0.000731260628	0.000707669734	0.000747864283	0.0000000000000	0.000629017797	0.000688481109	0.000606447703	0.000670619398
C677	CICILIANO	Lazio	Roma	0.00000331167559	0.0000015462974	0.0000030358193	0.000027637503	0.0000000000000	0.000029315161	0.000017013911	0.0000000000000	0.000025049850
C702	CINETO ROMANO	Lazio	Roma	0.00001950954	0.000007488807	0.000012496714	0.000011562883	0.0000000000000	0.000014947199	0.000007700567	0.0000000000000	0.000012120053
C773	CIVITAVECCHIA	Lazio	Roma	0.000062031627	0.000095568762	0.000789769335	0.001205868443	0.00043428389	0.000907483701	0.001028809370	0.000443567625	0.000695857473
C784	CIVITELLA SAN PAOLO	Lazio	Roma	0.000040635938	0.000015753282	0.000030414579	0.000029280740	0.0000000000000	0.000020456202	0.000020456202	0.0000000000000	0.000027802171
C858	COLLEFERRO	Lazio	Roma	0.000412079294	0.000034222722	0.000416524972	0.0004468319138	0.0000000000000	0.000374641130	0.0000376903895	0.000430128269	0.000408482766
C900	COLONNA	Lazio	Roma	0.000007694463	0.000043214066	0.000062464122	0.000075003478	0.0000000000000	0.000073957026	0.000046971073	0.0000000000000	0.000064815623
D561	FIANO ROMANO	Lazio	Roma	0.000283304572	0.0001186395140	0.000295730314	0.000247041807	0.000105657446	0.00021740913	0.000218473370	0.0000332741617	0.000247681318
D586	FILACCIANO	Lazio	Roma	0.000016506022	0.000004189314	0.000011316627	0.000011247727	0.0000000000000	0.000011217149	0.0000068687188	0.0000000000000	0.000010387824
M297	FLUMICINO	Lazio	Roma	0.0001534169702	0.0001654174259	0.0002018210497	0.002052283406	0.000531319240	0.001486872107	0.00101273184986	0.002427621699	0.000702604892
M309	FORTE NUOVA	Lazio	Roma	0.0000494648772	0.0000381057136	0.0000591738620	0.000030819058	0.000183266971	0.000413802328	0.0000446635369	0.0000000000000	0.000486007638
D707	FORMELLO	Lazio	Roma	0.000213445851	0.000151797929	0.000187721031	0.000230179649	0.000055278975	0.000228489349	0.000165984120	0.0000000000000	0.000191652044
D773	FRASCATI	Lazio	Roma	0.0000424418828	0.0000436653140	0.00001248783	0.000013966707	0.0000000000000	0.0000455281432	0.000048308542	0.000620804738	0.0000243834655
D875	GALLICIANO NEL LAZIO	Lazio	Roma	0.0001062134118	0.000071827995	0.0000071248783	0.000088738950	0.0000000000000	0.000106787656	0.0000065229119	0.0000000000000	0.000081574017
D945	GAVIGNANO	Lazio	Roma	0.000041205941	0.0000018989485	0.0000039856926	0.0000228894084	0.0000000000000	0.000037559351	0.0000222394389	0.0000000000000	0.000028910343
D964	GENAZZANO	Lazio	Roma	0.000113619384	0.0000057215636	0.000011075836	0.000090283107	0.000052113811	0.0000098756729	0.0000097368606	0.0000000000000	0.0000020929855
D972	GENZANO DI ROMA	Lazio	Roma	0.000415984450	0.000331644999	0.000456450812	0.0005533121568	0.0002258810568	0.000436525044	0.000422180504	0.000418850571	0.000446684437
D978	GERANO	Lazio	Roma	0.000032826174	0.000011974922	0.0000029887700	0.000025230242	0.0000000000000	0.000029599125	0.000016516813	0.0000000000000	0.000024210499






Codice catastale	Denominazione	Regione	Provincia	AMMINISTRAZIONE	POLIZIA LOCALE	ISTRUZIONE PUBBLICA	RIFIUTI	TPL	TERRITORIO E VIABILITA'	SOCIALE	ASILI NIDO	COMPLESSIVO
E091	GORGA	Lazio	Roma	0.000022970069	0.000009060109	0.000014933948	0.000010670149	0.000000000000	0.000000000000	0.000000000000	0.000000000000	0.000014329237
E204	GROTTAFERRATA	Lazio	Roma	0.0000381598412	0.0000310740118	0.0000393144744	0.0000384676280	0.00026712808	0.000375229562	0.000360085128	0.00028898672	0.000362941679
E263	GUIDONIA MONTECELIO	Lazio	Roma	0.0001376453109	0.000063410184	0.0000772920067	0.00014236337510	0.000000000000	0.0001198311285	0.0001551861622	0.000000000000	0.00016443339
E392	JENNE	Lazio	Roma	0.000020140781	0.000004681032	0.0000030153348	0.000009315489	0.000000000000	0.000019337165	0.000005468963	0.000000000000	0.000010513283
E392	LABICO	Lazio	Roma	0.00000895843824	0.000002156040	0.0000098342787	0.0000084731191	0.000000000000	0.000009862966	0.00005930677	0.00001442952	0.000079865007
M212	LADISPOLI	Lazio	Roma	0.0000674171560	0.000042746576	0.0000789011629	0.0001142424094	0.0000277991399	0.000022210446	0.0000707388655	0.000099144114	0.000193979382
C767	LANUVIO	Lazio	Roma	0.000210873892	0.000170542319	0.000018626106	0.00018662106	0.000069575822	0.000219063393	0.000168098859	0.000133479564	0.000193877205
M207	LARIANO	Lazio	Roma	0.0000209608985	0.0000147988177	0.000221283028	0.000188166881	0.000000000000	0.000219063393	0.000168098859	0.000133479564	0.000193877205
E576	LICENZA	Lazio	Roma	0.0000203651406	0.000011266870	0.0000028466997	0.000015662233	0.000000000000	0.0000126057170	0.000013069148	0.000000000000	0.000019222387
E813	MAGLIANO ROMANO	Lazio	Roma	0.0000303712142	0.000018315243	0.00000290453361	0.0000029118764	0.000000000000	0.000026834286	0.000156883598	0.000000000000	0.000024636410
B632	MANDELA	Lazio	Roma	0.0000023191051	0.000009173658	0.000002124626	0.000013551791	0.000000000000	0.000028868986	0.000008942404	0.000000000000	0.000018702516
E600	MANZIANA	Lazio	Roma	0.0000129750353	0.000091791482	0.000098123677	0.000136069408	0.000062422068	0.000126057170	0.000102472037	0.000000000000	0.000116174521
E808	MARANO EQUO	Lazio	Roma	0.000023740448	0.000008938216	0.000014331406	0.000015217461	0.000000000000	0.000019181816	0.00009785334	0.000000000000	0.000015081760
E924	MARCELLINA	Lazio	Roma	0.0000110390201	0.000061020966	0.000008063131	0.000139867870	0.000000000000	0.000107457430	0.00009731997	0.000000000000	0.00001927608
E966	MARINO	Lazio	Roma	0.00007065438181	0.0000469463972	0.0000725399004	0.000047484286	0.000367298275	0.000677029755	0.0000677029755	0.00031203084	0.000717652879
F064	MAZZANO ROMANO	Lazio	Roma	0.0000062118726	0.000034822562	0.000051973777	0.000059297551	0.000000000000	0.000065193071	0.000035970274	0.000000000000	0.000048291749
F127	MENTANA	Lazio	Roma	0.0000438982017	0.000292365468	0.0000412820060	0.0000390649599	0.00013355397	0.000340678102	0.0000353655014	0.000023941420	0.000361484097
F690	MONTE PORZIO CATONE	Lazio	Roma	0.000194628113	0.00001224619372	0.000128802441	0.000253876740	0.000000000000	0.000213206629	0.000141921651	0.000000000000	0.000014802274
F477	MONTECOMPATRI	Lazio	Roma	0.0000194828113	0.000015344542	0.000022905628	0.000035513763	0.000000000000	0.000032350569	0.00001464759	0.000000000000	0.000026257131
F504	MONTEFALCONE	Lazio	Roma	0.000033999050	0.000015444542	0.000026689325	0.000026689325	0.000000000000	0.000046042083	0.000023965405	0.000000000000	0.000033073238
F544	MONTELIBRETTI	Lazio	Roma	0.0000397994867	0.000046573911	0.00004973911	0.000112556966	0.000029990283	0.000090271172	0.000062124097	0.000006341466	0.0000285620841
F645	MONTETONDO	Lazio	Roma	0.0000675308416	0.0000524151298	0.000698275880	0.0000787484597	0.000385203521	0.000611084233	0.000274661204	0.000316243735	0.000668589887
F692	MONTORIO ROMANO	Lazio	Roma	0.0000402510107	0.000023068688	0.000033551955	0.0000427264012	0.000000000000	0.000044473750	0.000026302382	0.000000000000	0.000035094928
F730	MORICONE	Lazio	Roma	0.0000055699082	0.000026913818	0.000035448929	0.000027847489	0.000000000000	0.000048063753	0.000030226468	0.000000000000	0.0000395604034
F734	MORLUPO	Lazio	Roma	0.000141495118	0.000091444674	0.000142288556	0.000116567294	0.000050804873	0.000127546047	0.000109801601	0.000000000000	0.000117007591
F867	NAZZANO	Lazio	Roma	0.0000303601990	0.000016333240	0.000040576865	0.000016595989	0.000000000000	0.000025303959	0.000016592726	0.000000000000	0.000023331412
F865	NEMI	Lazio	Roma	0.000045896343	0.000029800476	0.000030136497	0.000060632310	0.000013303221	0.000042505333	0.000022676600	0.000000000000	0.000039786464
F871	NEROLA	Lazio	Roma	0.000044085377	0.000026578412	0.000056984112	0.000042328881	0.000000000000	0.000047351935	0.0000202087907	0.000000000000	0.000038230553
F880	NETTUNO	Lazio	Roma	0.0000837979398	0.000864523505	0.000837632652	0.001091398650	0.0000383862224	0.000789213143	0.000832581925	0.000397231138	0.0008086282320
G022	OLEVANO ROMANO	Lazio	Roma	0.000121084604	0.000069635862	0.000127276484	0.0001033503039	0.000000000000	0.000129521321	0.0000983514781	0.000025492736	0.000102309924
G274	PALESTRINA	Lazio	Roma	0.000371801387	0.000275420452	0.000364278361	0.000355852950	0.000243866996	0.000392070743	0.000359752212	0.000000000000	0.000341672905
G293	PALOMBARA SABINA	Lazio	Roma	0.0002130688613	0.000127374120	0.000205019528	0.000228697830	0.000116333337	0.000222468489	0.000180959789	0.000032774252	0.000196489025
G444	PERCILE	Lazio	Roma	0.000014350889	0.000002937173	0.000005797993	0.000004694105	0.000000000000	0.000010945665	0.00004029703	0.000000000000	0.000007093243
G704	PISONIANO	Lazio	Roma	0.0000205086290	0.000006670596	0.0000116638922	0.000016197497	0.000000000000	0.000017482569	0.000008852578	0.000000000000	0.000015364699
G784	POLI	Lazio	Roma	0.000046520301	0.000022251054	0.0000051928962	0.000049539807	0.000000000000	0.000040016131	0.000030259476	0.000072628237	0.0000403313466
G811	POMEZIA	Lazio	Roma	0.0001136960079	0.001160412917	0.00126261271	0.001468833069	0.000490988178	0.001180097715	0.0001062797607	0.000483710219	0.000276848718
G874	PONZANO ROMANO	Lazio	Roma	0.000031623968	0.000015734998	0.000027112289	0.000025600612	0.000090920473	0.000029804479	0.000014390798	0.000000000000	0.000023820363
H267	RIANO	Lazio	Roma	0.0000162872598	0.0000115314505	0.000038830130	0.000132591751	0.0000086354816	0.000147397479	0.000130963490	0.000000000000	0.000146153431
H288	RIGNANO FLAMINIO	Lazio	Roma	0.0000166637647	0.000092057974	0.0000112586197	0.0001188966496	0.000000000000	0.0000157411753	0.0000124575237	0.000283824944	0.000156464845
H300	RIORFANNO	Lazio	Roma	0.000023301998	0.000011663874	0.0000024919754	0.000017519583	0.000000000000	0.000019834327	0.000009243905	0.000000000000	0.000017717118
H387	ROCCA CANTERANO	Lazio	Roma	0.000003114443	0.000001611377	0.000001974309	0.000004730080	0.000001690775	0.000011619861	0.000002125055	0.000000000000	0.000006125626
H401	ROCCA DI CAVE	Lazio	Roma	0.000015987819	0.000004619562	0.000003518891	0.000009346680	0.000000000000	0.000322831785	0.000262624903	0.000000000000	0.0000257967335
H404	ROCCA DI PAPA	Lazio	Roma	0.000286547906	0.0001962611003	0.000286791836	0.000287352271	0.000154368220	0.000322831785	0.000262624903	0.000000000000	0.0000257967335
H432	ROCCA PRIORA	Lazio	Roma	0.0000126615751	0.0000194621003	0.0000191231503	0.000030220190	0.000114015048	0.0002140216048	0.0000114015048	0.000000000000	0.0000161838001
H441	ROCCA SANTO STEFANO	Lazio	Roma	0.0000206524876	0.000010824238	0.0000020387460	0.000017919546	0.000000000000	0.000027029935	0.000011895823	0.000000000000	0.000016624667
H411	ROCCAGIOVINE	Lazio	Roma	0.000012962619	0.000003135308	0.0000007193122	0.000004794584	0.000000000000	0.0000109763187	0.000003622801	0.000000000000	0.00000606926863






Codice catastale	Denominazione	Regione	Provincia	AMMINISTRAZIONE	POLIZIA LOCALE	ISTRUZIONE PUBBLICA	RIFIUTI	TPA	TERRITORIO E VIABILITA'	SOCIALE	ASILI NIDO	COMPLESSIVO
H494	ROIATE	Lazio	Roma	0,000022285070	0,000008695240	0,000009594542	0,000012218819	0,000000000000	0,000022698646	0,000009153979	0,000000000000	0,000013793909
H501	ROMA	Lazio	Roma	0,053983101716	0,128684233027	0,085589096214	0,086187391592	0,233815714667	0,054990804743	0,100089788107	0,153135864159	0,087422221506
H618	ROVIANO	Lazio	Roma	0,000033204808	0,000016076740	0,000049384020	0,000030812752	0,000000000000	0,000024966137	0,000001866360	0,000000000000	0,0000238104746
H658	SAGROFANO	Lazio	Roma	0,0000123548892	0,000008928793	0,000010962830	0,000029186793	0,0000069113642	0,0000127494923	0,0000091084223	0,000000000000	0,0000110117768
H745	SAMBUCI	Lazio	Roma	0,000023590800	0,000010512586	0,000021611686	0,000018933649	0,000000000000	0,000020822592	0,000011802546	0,000000000000	0,000017568753
M295	SAN CESAREO	Lazio	Roma	0,0000245191509	0,000013239952	0,000024469877	0,0000278467119	0,0000111693347	0,000043432421	0,0000206892419	0,000000000000	0,000023337118
H942	SAN GREGORIO DA SASSOLA	Lazio	Roma	0,000040036702	0,000016661089	0,000023705983	0,000023211063	0,0000111693347	0,000043432421	0,000018735538	0,000000000000	0,0000202642335
I125	SAN POLO DEI CAVALIERI	Lazio	Roma	0,000061862419	0,000027057907	0,000024983868	0,000054164088	0,000000000000	0,000072222713	0,000033098654	0,000000000000	0,0000465628781
I400	SAN VITO ROMANO	Lazio	Roma	0,000065426296	0,000030017206	0,000044907024	0,000054520619	0,000000000000	0,000063240874	0,000038052828	0,000000000000	0,000048723287
I284	SANTANGELO ROMANO	Lazio	Roma	0,0000083880923	0,0000048708074	0,0000094879485	0,0000056336573	0,000000000000	0,000080885157	0,000052684636	0,000000000000	0,000071268427
I582	SANT'ORESTE	Lazio	Roma	0,0000077077996	0,0000036292269	0,0000054538590	0,000017759012	0,0000039428044	0,000079497035	0,000041386698	0,0000084825828	0,000076809413
I255	SANTA MARINELLA	Lazio	Roma	0,0000389253369	0,0000330657182	0,0000221648273	0,0000507574993	0,0000094993680	0,000298859628	0,0000238218943	0,000010274152	0,0000346183010
I424	SARACINESCO	Lazio	Roma	0,000012348126	0,000001508671	0,000001372383	0,0000058550683	0,000000000000	0,000017220204	0,000022210386	0,000000000000	0,000008889122
I573	SEGGI	Lazio	Roma	0,0000168984060	0,000093025930	0,0000151948032	0,0000148735150	0,0000101850992	0,000088692077	0,000016909581	0,0000238382213	0,0000158921631
I992	SUBIACO	Lazio	Roma	0,0000180689783	0,000094539393	0,0000100330878	0,0000183796394	0,000000000000	0,000092887735	0,0000124129606	0,0000100177926	0,0000149736394
L182	TIVOLI	Lazio	Roma	0,0000970936297	0,000088694982	0,0000782341170	0,0000195289531	0,0000634260844	0,000929897113	0,000012077197	0,0000481871359	0,0000964476157
L192	TOLFA	Lazio	Roma	0,0000118298099	0,000062747741	0,000098620224	0,000095087385	0,000055215210	0,000037842771	0,000061371372	0,000053307159	0,000096281381
L302	TORRITA TIBERINA	Lazio	Roma	0,00002026631661	0,000012797987	0,000019581512	0,00001856822	0,000005712109	0,000023415263	0,00001859622	0,000000000000	0,000016842154
L401	TREVIGNANO ROMANO	Lazio	Roma	0,0000120357421	0,0000054870892	0,0000087224699	0,0000128739124	0,000041953342	0,000018257285	0,000068573483	0,0000154018691	0,0000105857130
L611	VALLEPIETRA	Lazio	Roma	0,000020920050	0,000026372851	0,000003844128	0,000009921660	0,000000000000	0,000023660879	0,000004528296	0,000000000000	0,000012790398
L625	VALLINFREDA	Lazio	Roma	0,000016019231	0,000003137987	0,000002211773	0,000012079231	0,000000000000	0,000015674639	0,00004284807	0,000000000000	0,000009471740
L639	VALMONTONE	Lazio	Roma	0,0000284263148	0,0000251899832	0,0000286150846	0,0000402125993	0,0000126373713	0,00029813286	0,0000231040475	0,0000125493109	0,0000290684676
L719	VELLETRI	Lazio	Roma	0,0000858548514	0,000002173881	0,0000758797434	0,00001198569434	0,0000585634303	0,0000952749513	0,0000956898400	0,0000280110239	0,000095031122
L851	VICOVARO	Lazio	Roma	0,000007421774	0,0000043061098	0,0000068857687	0,000054897517	0,000000000000	0,000065723430	0,000047198527	0,000000000000	0,0000565973640
M095	VIVARO ROMANO	Lazio	Roma	0,0000012689408	0,000001326857	0,000001318390	0,000005191075	0,000000000000	0,000091507073	0,000002512778	0,000000000000	0,0000050706532
M141	ZAGAROLO	Lazio	Roma	0,0000316687065	0,0000223465965	0,0000314645416	0,0000247247023	0,0000161990502	0,000031927429	0,0000288268017	0,000000000000	0,0000709468007
A040	ACQUAPENDENTE	Lazio	Viterbo	0,0000134945834	0,0000050548773	0,0000066636811	0,000075373910	0,000072404662	0,0000170388536	0,00008758135	0,000085663684	0,0000101546827
A412	ARLENIA DI CASTRO	Lazio	Viterbo	0,00002023951394	0,0000010416786	0,0000013391954	0,0000011040396	0,000000000000	0,000029333385	0,000010633733	0,000000000000	0,000014681402
A577	BAGNOREGIO	Lazio	Viterbo	0,000008213572	0,0000050357409	0,000042867057	0,000057391882	0,000045611768	0,00002592398	0,000052571476	0,000000000000	0,000060707634
A628	BARBARANO ROMANO	Lazio	Viterbo	0,000031754129	0,00001283214	0,000014326419	0,000029675752	0,000000000000	0,000032365563	0,000014168379	0,000000000000	0,000022956423
A706	BASSANO IN TEVERINA	Lazio	Viterbo	0,0000032954653	0,000014405125	0,000023498565	0,000018996724	0,000000000000	0,000031353463	0,000017055914	0,000000000000	0,00002054325
A704	BASSANO ROMANO	Lazio	Viterbo	0,000092334485	0,0000051078624	0,0000050888921	0,000095055772	0,000051254819	0,000048428553	0,000063001111	0,000000000000	0,00007570817
A857	BLERA	Lazio	Viterbo	0,0000080197902	0,0000035319341	0,000044476905	0,00005028389	0,000035850512	0,000078650777	0,00004551384	0,000000000000	0,000056329513
A949	BOLSENA	Lazio	Viterbo	0,0000118040779	0,0000076908865	0,000045794877	0,000027863951	0,000000000000	0,000035186626	0,000061765392	0,000018328829	0,000081129643
A955	BOMARZO	Lazio	Viterbo	0,0000046351162	0,0000022481248	0,000020255186	0,000025067838	0,000000000000	0,000048066005	0,000021773332	0,000000000000	0,000028412111
B388	CALCATI	Lazio	Viterbo	0,000024756635	0,000013002225	0,000015939688	0,000012739593	0,000000000000	0,000019703810	0,000011287518	0,000000000000	0,0000154020719
B597	CANEPINA	Lazio	Viterbo	0,000063182099	0,00002752042	0,000052010586	0,000051763242	0,000000000000	0,000069170778	0,000037285183	0,000000000000	0,0000491216
B604	CANINO	Lazio	Viterbo	0,0000116170008	0,000003946434	0,000003862770	0,0000101668993	0,000045944637	0,0000128798235	0,000080487384	0,000000000000	0,000092735471
B663	CAPODIMONTE	Lazio	Viterbo	0,000005652026	0,0000038048933	0,000015885419	0,000049861393	0,000000000000	0,000082741361	0,000024144223	0,000000000000	0,000043189722
B681	CAPRANICA	Lazio	Viterbo	0,0000118344940	0,000004230615	0,000010777862	0,000010385861	0,000035507238	0,0000132591796	0,0000079989549	0,000006803038	0,0000100663398
B688	CAPPADOLA	Lazio	Viterbo	0,0000114934552	0,0000086823991	0,000002134107	0,0000136044728	0,000065685883	0,0000128799969	0,000070504081	0,0000094758850	0,0000101831879
B735	CARBONANO	Lazio	Viterbo	0,0000045501989	0,000021205622	0,0000030273709	0,000002370315	0,000000000000	0,000045814325	0,000024384622	0,000000000000	0,000029886396
C269	CASTEL SANT'ELIA	Lazio	Viterbo	0,000005072299	0,0000025931524	0,000042891268	0,000037023667	0,000000000000	0,000056765393	0,000027930279	0,000000000000	0,000038565643
C315	CASTIGLIONE IN TEVERINA	Lazio	Viterbo	0,0000051410129	0,0000022868989	0,000042586854	0,000033079858	0,000000000000	0,000046968479	0,0000030770056	0,000000000000	0,0000368547218
C446	CELLENANO	Lazio	Viterbo	0,000003265044	0,000015676035	0,0000027066854	0,00000203733227	0,000000000000	0,0000391086694	0,0000016803374	0,000000000000	0,000024869423
C447	CELLERE	Lazio	Viterbo	0,0000036284532	0,000012141778	0,0000017656655	0,000016615362	0,000000000000	0,000032009849	0,000019981851	0,000000000000	0,00002177348
C765	CIVITA CASTELLANA	Lazio	Viterbo	0,0000285366200	0,0000218059071	0,00002005433857	0,0000256847404	0,0000132078575	0,000031331391	0,00002689177239	0,0000297433592	0,0000261401405




Codice catastale	Denominazione	Regione	Provincia	AMMINISTRAZIONE	POLIZIA LOCALE	ISTRUZIONE PUBBLICA	RIFIUTI	TPL	TERRITORIO E VIABILITA	SOCIALE	ASILI NIDO	COMPLESSIVO
C780	CIVITELLA D'AGLIANO	Lazio	Viterbo	0.000052259497	0.000023038837	0.000026238148	0.00029191855	0.000000000000	0.000038473802	0.000023030595	0.000000000000	0.000031388650
C988	CORCHIANO	Lazio	Viterbo	0.000073371154	0.00000262190	0.000047497419	0.000042001332	0.000018589518	0.000072352907	0.000041888670	0.000000000000	0.000050664517
D452	FABRICA DI ROMA	Lazio	Viterbo	0.0000142948085	0.0000933621180	0.000089742638	0.0001306857058	0.000000000000	0.0000148886994	0.0000102492820	0.000000000000	0.0000114482999
D475	FALERIA	Lazio	Viterbo	0.00004045414609	0.000016857609	0.000018810306	0.000031878775	0.000000000000	0.000044049680	0.000022162232	0.000000000000	0.000029188207
D503	FARNESE	Lazio	Viterbo	0.0000046376802	0.0000319568813	0.000045235409	0.000032030606	0.000000000000	0.000054503882	0.000037039765	0.000000000000	0.00003096409640
D870	GALLESE	Lazio	Viterbo	0.0000606927778	0.000019149512	0.0000229741653	0.000030194449	0.000018446568	0.000042072488	0.000020544502	0.000000000000	0.000030954481
E126	GRADOLI	Lazio	Viterbo	0.000052634630	0.000028837083	0.000032177702	0.000033276849	0.000022091386	0.000041439549	0.000032217180	0.000000000000	0.000030811038
E128	GRAFFIGNANO	Lazio	Viterbo	0.000031494250	0.000040867836	0.0000468212150	0.0000468212150	0.000000000000	0.000067392707	0.000036248659	0.000000000000	0.000056187834
E210	GROTTE DI CASTRO	Lazio	Viterbo	0.000065761984	0.000031494250	0.000045235409	0.000032030606	0.000000000000	0.000070357163	0.000030688247	0.000000000000	0.000043411300
E330	ISCHIA DI CASTRO	Lazio	Viterbo	0.000064737069	0.000025837518	0.000039428665	0.000035640637	0.000019183430	0.000070357163	0.000030688247	0.000000000000	0.000043411300
E467	LATERA	Lazio	Viterbo	0.000028236433	0.000010430966	0.000009134932	0.000016449209	0.000000000000	0.000028417518	0.000013560179	0.000000000000	0.000017169944
E713	LUBRIANO	Lazio	Viterbo	0.000027061000	0.000057865498	0.000029134841	0.000019350180	0.000000000000	0.000025116430	0.000011320714	0.000000000000	0.000020036598
E978	MARTA	Lazio	Viterbo	0.000083412488	0.0000057865498	0.00003794150	0.000073374358	0.000000000000	0.000098941887	0.000047385715	0.000000000000	0.000064154785
F419	MONTALTO DI CASTRO	Lazio	Viterbo	0.0000176385280	0.000021828922	0.0000101938883	0.000039685233	0.00005213279	0.000244933507	0.000029143796	0.0000082018216	0.0000210286708
F603	MONTI ROMANO	Lazio	Viterbo	0.000052187168	0.000027483450	0.000053128633	0.000042051025	0.000000000000	0.000053563363	0.000025727127	0.000000000000	0.000040869631
F409	MONTEFASCONE	Lazio	Viterbo	0.0000271087417	0.00018503759	0.00018503759	0.000280603306	0.000000000000	0.000303123522	0.000221346791	0.000289942524	0.000242696633
F606	MONTROSSI	Lazio	Viterbo	0.0000070620501	0.000039218964	0.000057304144	0.000052388339	0.000000000000	0.000080185478	0.000049588627	0.000052077835	0.0000606841658
F868	NEPI	Lazio	Viterbo	0.000165871551	0.000114219425	0.000110974619	0.00022872677	0.000092441619	0.000189557876	0.000114319617	0.000015063869	0.000156608563
G065	ONANO	Lazio	Viterbo	0.000031323143	0.000010591749	0.000015067028	0.000019701472	0.000000000000	0.000028235870	0.000014684579	0.000000000000	0.000018925404
G111	ORIVIO ROMANO	Lazio	Viterbo	0.000068842411	0.000043556844	0.000048194928	0.000041849928	0.000000000000	0.000072904458	0.000048787334	0.000000000000	0.000051900332
G135	ORTE	Lazio	Viterbo	0.0001743359750	0.000122277218	0.000136773910	0.000083088657	0.000069564422	0.000199156100	0.000120493281	0.000083357939	0.000131825550
G871	PIANSANO	Lazio	Viterbo	0.000050318022	0.000020973701	0.000025483567	0.000031388913	0.000000000000	0.000047421438	0.000027860912	0.000000000000	0.000030319309
H919	PROSENO	Lazio	Viterbo	0.00005041310	0.000008421745	0.000006888953	0.000013609999	0.000000000000	0.000031845525	0.00000776191	0.000000000000	0.000015357201
H834	RONCIGLIONE	Lazio	Viterbo	0.00016374890	0.000111038510	0.000132885984	0.000144340490	0.000086917791	0.000181251910	0.000113098889	0.000081688911	0.000146068881
H869	SANT'LORENZO NUOVO	Lazio	Viterbo	0.0000532742166	0.000031742166	0.000039317925	0.000040893953	0.000000000000	0.000063509223	0.000028598182	0.000000000000	0.000039789152
I855	SORIANO NEL CIMINO	Lazio	Viterbo	0.000167096569	0.000106845255	0.000095196292	0.000086117561	0.000071007030	0.0000182565086	0.000114571600	0.000000000000	0.000118074972
L017	SUTRI	Lazio	Viterbo	0.000124915537	0.00007433070	0.000100148055	0.00014238298	0.000000000000	0.000140812378	0.000088154661	0.000000000000	0.000110518604
D024	TARQUINIA	Lazio	Viterbo	0.000374565116	0.000344359727	0.000283420688	0.000530098951	0.000161934451	0.000455617788	0.000299532000	0.000268890781	0.000388311773
L150	TESSENNANO	Lazio	Viterbo	0.000015065299	0.0000303913514	0.00003480265	0.00005584524	0.000000000000	0.000013121831	0.000005087474	0.000000000000	0.000007646799
L310	TUSCANIA	Lazio	Viterbo	0.000175516205	0.000100675916	0.000089897186	0.000175843345	0.000000000000	0.000197679890	0.000119568101	0.00011088462	0.000148118802
L689	VALENTANO	Lazio	Viterbo	0.000067121646	0.000028758619	0.000048460514	0.000070442497	0.000000000000	0.000071550107	0.000039292639	0.000000000000	0.000054741450
L612	VALLERANO	Lazio	Viterbo	0.000056742492	0.000025739902	0.000027712254	0.000032462501	0.000000000000	0.000050440984	0.000029701249	0.000000000000	0.000039586348
A701	VASANELLO	Lazio	Viterbo	0.000080525460	0.000038099011	0.000061078615	0.000069510769	0.000000000000	0.0000808082087	0.0000494542800	0.000000000000	0.000062057947
L713	VEJANO	Lazio	Viterbo	0.000052633206	0.000024092728	0.000030131804	0.000044426501	0.000000000000	0.000048418511	0.000032805217	0.000000000000	0.000039483938
L814	VETRALLA	Lazio	Viterbo	0.000263151999	0.000201721066	0.0001917358609	0.000285508020	0.000122188619	0.000270408888	0.000223148736	0.000179621512	0.000243307690
L882	VIGNANELLO	Lazio	Viterbo	0.000100632901	0.000050959589	0.000076665779	0.000094813917	0.000000000000	0.000097364722	0.000059780598	0.000000000000	0.000079494503
H913	VILLA SAN GIOVANNI IN TUSCIA	Lazio	Viterbo	0.00030242337	0.000013585222	0.000016355855	0.000013550285	0.000000000000	0.000028512427	0.000015840317	0.000000000000	0.000018403389
M082	VITERBO	Lazio	Viterbo	0.001189248376	0.0001189248376	0.001189248376	0.001189248376	0.002117948660	0.00146947202	0.0001304689885	0.001552618348	0.001303157991
M088	VITORCHIANO	Lazio	Viterbo	0.0000805096335	0.0000490555374	0.000081052036	0.000071082390	0.000019823427	0.0000980109777	0.000051453653	0.000000000000	0.000070202440
A388	ARENZANO	Liguria	Genova	0.000278843818	0.000228654698	0.000184773548	0.00024075789	0.000116503701	0.000242155660	0.000193324683	0.000340605138	0.000242564198
A506	AVEGNO	Liguria	Genova	0.000052161938	0.000026634827	0.000038946116	0.0000560637315	0.000011798931	0.000051284680	0.000025897785	0.000000000000	0.000041727118
A658	BARGAGLI	Liguria	Genova	0.0000610404336	0.000027810273	0.000064370287	0.000046940700	0.000030626162	0.000052306026	0.000035072080	0.000000000000	0.0000452835
A922	BOGLIASCO	Liguria	Genova	0.000094813319	0.000082189836	0.000080640592	0.000076785521	0.000029291627	0.000079167082	0.000061322365	0.000092940419	0.000074625624
B067	BORGOMASCA	Liguria	Genova	0.000061885232	0.000026461048	0.000024126366	0.000034712831	0.000002922829	0.000067657988	0.000031757670	0.000000000000	0.0000406039778
B282	BUSALLA	Liguria	Genova	0.000119051469	0.00009585254	0.0000119051469	0.000027949093	0.000060301467	0.000120953712	0.000075717594	0.0000069764786	0.000099061678
B490	CAMOGI	Liguria	Genova	0.000152571532	0.000117934672	0.000083033278	0.0001198121572	0.0000869508953	0.000133292500	0.000082982714	0.000000000000	0.000111566886
B538	CAMPO LIGURE	Liguria	Genova	0.000086705392	0.000033088997	0.000049431455	0.0000395959032	0.000031007530	0.000061634282	0.0000442207129	0.000000000000	0.000047351491




Codice catastale	Denominazione	Regione	Provincia	AMMINISTRAZIONE	POLIZIA LOCALE	ISTRUZIONE PUBBLICA	RIFIUTI	TPL	TERRITORIO E VIABILITA'	SOCIALE	ASILI NIDO	COMPLESSIVO
B551	CAMPOMORONE	Liguria	Genova	0.0000141273556	0.0000088515429	0.0001025661119	0.0000000000000	0.0000064193281	0.000113426379	0.000116271208	0.000166758480	0.000119064375
B726	CARASCO	Liguria	Genova	0.000076122120	0.000045723955	0.000053883925	0.0000893336881	0.0000302724326	0.0000121480779	0.000045366627	0.000081035470	0.000064083616
B939	CASARZA LIGURE	Liguria	Genova	0.000126712346	0.000061834220	0.000072385322	0.000107598429	0.0000337600238	0.0000121480779	0.00001035470	0.0000000000000	0.00009527190
B956	CASELLA	Liguria	Genova	0.0000068352008	0.000035699548	0.000052927981	0.0000358576528	0.0000000000000	0.00005701910	0.000038274774	0.0000000000000	0.000051076021
C302	CASTIGLIONE CHIAVARESE	Liguria	Genova	0.0000404512886	0.00015625383	0.000027128745	0.000028173908	0.000017230892	0.000040771832	0.00019450344	0.0000000000000	0.000028689195
C481	CHIAVARI	Liguria	Genova	0.0000084229181	0.000039159526	0.000037410044	0.0000816140956	0.000028581762	0.000049866228	0.00004866228	0.0000000000000	0.000063167257
C621	CERANESI	Liguria	Genova	0.0000598030273	0.000064063677	0.0000446642662	0.0000816140956	0.0000312274987	0.000060292049	0.000573225447	0.000617626479	0.000623371207
C873	CICAGNA	Liguria	Genova	0.000057064152	0.000025966474	0.000048570196	0.000041717481	0.000022908916	0.000048339911	0.0000380406529	0.0000000000000	0.000042853580
C823	COGOLETO	Liguria	Genova	0.0000211872070	0.000192582812	0.0001806334429	0.000187777699	0.000064614248	0.0000202699192	0.000151591473	0.000214625395	0.00018657462
C826	COGORNO	Liguria	Genova	0.0000069271175	0.000069271175	0.000097680142	0.000098336168	0.000053367534	0.000038986943	0.000080592126	0.000173121842	0.000097653644
C995	COREGLIA LIGURE	Liguria	Genova	0.0000011566604	0.000002068209	0.000003135976	0.000004501486	0.000001980077	0.000010003761	0.00002985013	0.0000000000000	0.000005646758
D175	CROCEFIESCHI	Liguria	Genova	0.0000205656597	0.000005744394	0.000008213324	0.000006718346	0.0000000000000	0.00001754775	0.000026364817	0.0000000000000	0.000012681406
D265	DAVAGNA	Liguria	Genova	0.000046938800	0.000017482825	0.0000348894973	0.000034765586	0.000021021879	0.000041772619	0.000022828942	0.0000000000000	0.000034024091
D509	FASCIA	Liguria	Genova	0.0000010915232	0.000001193178	0.000000788906	0.000003032348	0.0000000000000	0.000008013199	0.000001644486	0.0000000000000	0.000004529511
D512	FAVALE DI MALVARO	Liguria	Genova	0.000017234745	0.000005668738	0.000013931224	0.00007082974	0.000005308031	0.000018201767	0.000005164454	0.0000000000000	0.000010863768
D677	FONANIGORDA	Liguria	Genova	0.000018113816	0.000003613321	0.000001541864	0.000008024699	0.00004376376	0.000013328883	0.000004529406	0.0000000000000	0.000008675890
D969	GENOVA	Liguria	Genova	0.011363371652	0.020901816919	0.014379077797	0.012476187334	0.037040203787	0.011197310381	0.021101459866	0.020357751041	0.015106879154
E109	GORRETO	Liguria	Genova	0.000013045374	0.000001508369	0.0000000000000	0.000005804894	0.000001958632	0.000011256971	0.000001924570	0.0000000000000	0.000006024071
E341	ISOLA DEL CANTONE	Liguria	Genova	0.000048484121	0.000019608881	0.000019367771	0.00025625129	0.0000000000000	0.000043028765	0.00001997879	0.0000000000000	0.000027972166
E488	LAVAGNA	Liguria	Genova	0.0003004865052	0.00024519327	0.000134303007	0.000263341989	0.000092277520	0.000282010509	0.000219065938	0.000194219019	0.0000241530981
E519	LEIVI	Liguria	Genova	0.0000503205965	0.000025460614	0.00004748034	0.000038748063	0.000020748771	0.000052643595	0.000026008091	0.0000000000000	0.000038540879
E695	LORSICA	Liguria	Genova	0.000016445804	0.0000080873809	0.0000080873809	0.000006457780	0.000005538140	0.0000071200435	0.000006163436	0.0000000000000	0.000010180888
E737	LIMARZO	Liguria	Genova	0.000044255908	0.000016134511	0.000039722107	0.000033162023	0.00000317532923	0.000017632923	0.0000202689312	0.0000000000000	0.000003837902
F020	MASSONE	Liguria	Genova	0.000081164505	0.000036717987	0.000078935096	0.000050961538	0.000035258659	0.000073122200	0.000042368372	0.0000000000000	0.000050986842
F098	MELLE	Liguria	Genova	0.0000635929386	0.000033766079	0.000070508420	0.000052815389	0.000019647626	0.0000051645079	0.0000035819029	0.000001199383	0.0000050407801
F173	MEZZANEGO	Liguria	Genova	0.000040390064	0.000015754759	0.000036401849	0.000021477282	0.000011657652	0.000043878417	0.000021841465	0.0000006112365	0.000029079548
F202	MIGNANEGLIO	Liguria	Genova	0.000074923583	0.000045828671	0.000079541444	0.000062892912	0.000028973748	0.000072384847	0.000043228801	0.000022539866	0.000061373743
F256	MOCONESI	Liguria	Genova	0.000006062757	0.000028873153	0.000040568958	0.000048129880	0.000027634531	0.000055327763	0.000033563505	0.0000000000000	0.000044640959
F354	MONEGLIA	Liguria	Genova	0.000099341256	0.000066068406	0.000040053545	0.000084261023	0.000034221664	0.000074490767	0.000047393567	0.0000000000000	0.000068631063
F445	MONTEBRUNO	Liguria	Genova	0.000015444227	0.000003441048	0.000002402387	0.000008048654	0.0000000000000	0.000013539982	0.000003130123	0.0000000000000	0.00007953015
F682	MONTGGIO	Liguria	Genova	0.000056179470	0.000020418006	0.000036906488	0.000044002888	0.000014842650	0.000055538199	0.000025239949	0.0000000000000	0.000040189286
F858	NE	Liguria	Genova	0.000063574877	0.000030785739	0.000041688039	0.000036182848	0.000017480339	0.000073370987	0.00002729208	0.0000000000000	0.000043922461
F862	NEIRONE	Liguria	Genova	0.000030389417	0.000009436391	0.000012998895	0.000022103980	0.000011561788	0.0000302472923	0.000013378176	0.0000000000000	0.0000206389504
G083	ORERO	Liguria	Genova	0.000019779889	0.000005634546	0.000006982590	0.000009666486	0.000005528845	0.0000202666988	0.000006850164	0.0000000000000	0.00001640424
G646	PIEVE LIGURE	Liguria	Genova	0.00005082183	0.000048547962	0.000047482703	0.000039772296	0.000026452671	0.000055107233	0.000036156044	0.000043286586	0.000045868647
G813	PORTOFINO	Liguria	Genova	0.000040855575	0.000026075972	0.000005151085	0.000028161684	0.000004288474	0.000030209987	0.000006875629	0.0000000000000	0.000022936123
H183	RAPALLO	Liguria	Genova	0.000687544807	0.000044459477	0.000374153925	0.00076426490	0.000203160223	0.000612800866	0.000546893829	0.000410976703	0.000608739330
H212	RECCO	Liguria	Genova	0.0000219932280	0.0000210560160	0.000151670094	0.000179458739	0.0000102773857	0.000186226055	0.000015768851	0.0000000000000	0.0000174084007
H258	REZZOGLIO	Liguria	Genova	0.000049182427	0.000013747471	0.000018553445	0.000022885399	0.000002445977	0.0000585251456	0.000004053178	0.0000000000000	0.000029374188
H536	RONCO SCRIVA	Liguria	Genova	0.000096020867	0.000046415430	0.0000013133736	0.0000082781886	0.0000058085867	0.000084600395	0.000057388986	0.0000166175983	0.0000808083457
H546	RONDANINA	Liguria	Genova	0.0000010891870	0.000000980966	0.000000989472	0.000002709384	0.000001215684	0.0000098939017	0.000001158893	0.0000000000000	0.000004449207
H881	ROSSIGLIONE	Liguria	Genova	0.000031333736	0.0000039334442	0.000040210817	0.000040210817	0.0000298239297	0.000062939297	0.000040531079	0.0000000000000	0.000044649394
H999	ROVENO	Liguria	Genova	0.00002952221	0.000010874891	0.000013747985	0.000019890950	0.000007763332	0.000027924815	0.000008400067	0.0000000000000	0.000018723071
H802	SAN COLOMBAO CERTENOLI	Liguria	Genova	0.000061972265	0.000033172220	0.000043236878	0.000039258979	0.00000266781123	0.0000586061855	0.0000228871123	0.00000060976038	0.0000493787660
I346	SANTOILGESE	Liguria	Genova	0.000119921544	0.00006686493	0.000115546023	0.000049346763	0.000049346763	0.000104586239	0.000086417259	0.000148257750	0.0001012170656
I225	SANTA MARGHERITA LIGURE	Liguria	Genova	0.000284376146	0.000252033011	0.000135942330	0.00037629939	0.000064928423	0.000255376105	0.000168765028	0.000252395657	0.000245711133



Codice catastale	Denominazione	Regione	Provincia	AMMINISTRAZIONE	POLIZIA LOCALE	ISTRUZIONE PUBBLICA	RIFIUTI	TP	TERRITORIO E VIABILITA'	SOCIALE	ASILI NIDO	COMPLESSIVO
I368	SANTO STEFANO D'AVETO	Liguria	Genova	0.000051032496	0.000017020668	0.000023452450	0.000027211757	0.000019412139	0.000050239709	0.000015108928	0.000000000000	0.000030908145
I475	SAVIGNONE	Liguria	Genova	0.000073281017	0.000036549229	0.000064830972	0.000077847938	0.000003011005	0.000074239185	0.000038024609	0.000000000000	0.000061666230
I640	SERRA RICCO'	Liguria	Genova	0.0000152796528	0.000097441111	0.000148370630	0.000119201144	0.000078363091	0.000147313904	0.000011595731	0.000010398780	0.0000329351249
I693	SESTRI LEVANTE	Liguria	Genova	0.0000475426591	0.000452554548	0.00003022235942	0.0000396636501	0.000149350206	0.000472356095	0.000066047906	0.000405117482	0.000403245795
I852	SORI	Liguria	Genova	0.000098283302	0.000081098806	0.000068138154	0.000072028985	0.000032872576	0.000076995729	0.000008047906	0.000019784370	0.000072418330
L167	TIGLIERIA	Liguria	Genova	0.000023490142	0.000008409126	0.00007948517	0.000061366908	0.000035128395	0.000020802531	0.000008052390	0.000000000000	0.000013409568
L298	TORREGLIA	Liguria	Genova	0.000073021226	0.000032604203	0.0000456837437	0.000061366908	0.000035128395	0.000080213667	0.0000303523026	0.000000000000	0.000054601178
L416	TRIBOGNA	Liguria	Genova	0.000019407080	0.000004970008	0.000081806889	0.000012889435	0.000000000000	0.000015894320	0.000008300075	0.000000000000	0.000011889100
L507	USCIO	Liguria	Genova	0.000052103931	0.000024279870	0.000043032950	0.000027590850	0.000022348721	0.000041427570	0.000030732753	0.000000000000	0.0000035988413
L546	VALBREVENNA	Liguria	Genova	0.0000264964988	0.000008035480	0.0000479338395	0.000052756959	0.000026120316	0.000073928448	0.000032188609	0.000000000000	0.000052472524
MI05	VOBBIA	Liguria	Genova	0.000022379636	0.000004743014	0.000007958833	0.000011776226	0.000005511509	0.000019934076	0.000006841651	0.000002546017	0.000012808862
MI82	ZOGLI	Liguria	Genova	0.000019167693	0.00007238334	0.000015360722	0.00007927025	0.000000000000	0.000016205049	0.000005694903	0.000000000000	0.000011306011
A111	AIROLE	Liguria	Imperia	0.000019167693	0.00007238334	0.000015360722	0.00007927025	0.000000000000	0.000016205049	0.000005694903	0.000000000000	0.000011306011
A338	APRICALE	Liguria	Imperia	0.000025308498	0.000010185666	0.000011552243	0.000011705635	0.000000000000	0.000020604514	0.000007310982	0.000000000000	0.000013945450
A344	AQUILA DI ARROSCIA	Liguria	Imperia	0.000011259595	0.000003324197	0.000004510963	0.000003800092	0.000000000000	0.000012423302	0.000002108617	0.000000000000	0.000006085149
A418	ARNO	Liguria	Imperia	0.000009895225	0.00001434336	0.0000191959751	0.00002244685	0.000000000000	0.00008297975	0.000001371645	0.000000000000	0.000004231132
A499	AURIGO	Liguria	Imperia	0.000015119784	0.000004210638	0.000009465260	0.000005567273	0.000000000000	0.000011730760	0.000004533669	0.000000000000	0.000002626399
A581	BAARDO	Liguria	Imperia	0.000019533693	0.000004060983	0.000001384373	0.000007816133	0.000000000000	0.000017431008	0.000004647389	0.000000000000	0.000008988173
A984	BORDIGHERA	Liguria	Imperia	0.000029817068	0.000027527272	0.000159794753	0.000314723104	0.000099471166	0.000074306575	0.000184598701	0.0000034471618	0.0000245708771
B020	BORGHETTO D'ARROSCIA	Liguria	Imperia	0.000020980968	0.00004486849	0.000006078444	0.00007815261	0.000000000000	0.000023503188	0.000006350871	0.000000000000	0.00001410219
B599	CAMPOROSSO	Liguria	Imperia	0.000031441745	0.000010685794	0.000021867532	0.000022127219	0.000007862642	0.000014246364	0.000066187320	0.000000000000	0.0000089171139
B734	CARAVONICA	Liguria	Imperia	0.000012768776	0.00000257748	0.000002318144	0.000005366559	0.000000000000	0.000012086349	0.000003163889	0.000000000000	0.000006509687
B814	CARPASIO	Liguria	Imperia	0.000013070408	0.000001940957	0.000001574277	0.000004128946	0.000000000000	0.000011011322	0.000002022207	0.000000000000	0.000005776593
C10	CASTEL VITTORIO	Liguria	Imperia	0.000020376982	0.000005129892	0.000002306903	0.000007636922	0.000000000000	0.000017792037	0.000005101201	0.000000000000	0.000009600499
C143	CASTELLARO	Liguria	Imperia	0.00003378416	0.000016825070	0.000018657285	0.000015825981	0.000000000000	0.000040408066	0.000012409355	0.000000000000	0.000021646807
C511	CERIANA	Liguria	Imperia	0.000040092131	0.000015938982	0.000027171931	0.000018959792	0.000000000000	0.000037326385	0.000016781936	0.0000028970325	0.0000026193105
C559	CERVO	Liguria	Imperia	0.000046761021	0.000029086414	0.000018061351	0.000045125051	0.000000000000	0.0000388609840	0.000017635598	0.000000000000	0.000032760948
C578	CESIO	Liguria	Imperia	0.000013530665	0.000002893635	0.00000243098	0.000004218223	0.000000000000	0.000012881886	0.000003247409	0.000000000000	0.000006568824
C657	CHIUSANICO	Liguria	Imperia	0.000021265751	0.000007613392	0.00001174571	0.000009956454	0.000000000000	0.000020876299	0.000007118013	0.000000000000	0.000012625181
C660	CHIUSAVECCHIA	Liguria	Imperia	0.00001790780	0.000006639967	0.000017407256	0.000009647758	0.000000000000	0.000015157926	0.000006412602	0.000000000000	0.000011763248
C718	CIPRESSA	Liguria	Imperia	0.000037822278	0.000020465029	0.000032334016	0.000026362650	0.000012371405	0.000034284988	0.000015384830	0.000000000000	0.000027124713
D087	CIVEZZA	Liguria	Imperia	0.000018459447	0.0000020646319	0.00001223175	0.000009205862	0.000005433596	0.000018642108	0.00000714031	0.000000000000	0.00001244424
D087	COSIO DI ARROSCIA	Liguria	Imperia	0.000018459447	0.0000020646319	0.00001223175	0.000009205862	0.000005433596	0.000018642108	0.00000714031	0.000000000000	0.00001244424
D114	COSTARINERA	Liguria	Imperia	0.000026502060	0.000010358276	0.000009799000	0.000019429921	0.000000000000	0.000023726472	0.000009135068	0.000000000000	0.000016701192
D283	DIANO ARENTINO	Liguria	Imperia	0.000024127605	0.000006021244	0.000005904788	0.000012457511	0.000000000000	0.000017284086	0.000008130010	0.000000000000	0.000012645631
D286	DIANO CASTELLO	Liguria	Imperia	0.00005241198	0.000026247295	0.000032728623	0.000037476025	0.000000000000	0.000051784118	0.000026108008	0.000011937587	0.000032508653
D297	DIANO MARINA	Liguria	Imperia	0.000242791576	0.0000208137638	0.000078969691	0.000243814032	0.00008540636	0.000239192213	0.000040679128	0.0000106657500	0.0000188706116
D298	DIANO SAN PIETRO	Liguria	Imperia	0.000030841039	0.000012484089	0.000030556187	0.000021587179	0.000000000000	0.000029356341	0.000013021675	0.000000000000	0.000022370123
D318	DOLCEACQUA	Liguria	Imperia	0.000059178525	0.000032187728	0.000036275653	0.000040828892	0.000011854586	0.000046370778	0.000025621587	0.000000000000	0.000039386614
D319	DOLCEDO	Liguria	Imperia	0.0000041286894	0.000022514772	0.0000022514772	0.0000022514772	0.000011584586	0.0000135073661	0.000017544125	0.000000000000	0.000026564498
E290	IMPERIA	Liguria	Imperia	0.000933302824	0.000933302824	0.000603564489	0.000766895625	0.00127247039	0.000834938106	0.000842879408	0.000869447247	0.000808515637
E346	ISOLABONA	Liguria	Imperia	0.000023407108	0.000003418281	0.000012244286	0.000014357479	0.000000000000	0.000018438712	0.000007910919	0.000000000000	0.00001491193
E719	LUCINASCO	Liguria	Imperia	0.0000013253380	0.00000003418281	0.0000006630523	0.0000004951987	0.000000000000	0.000011839410	0.000003051108	0.000000000000	0.000007071007
F123	MENDATICA	Liguria	Imperia	0.000018195833	0.0000012907338	0.000001249881	0.000004691038	0.000000000000	0.000016647981	0.000002384887	0.000000000000	0.000007804633
F290	MOLINI DI TRIORA	Liguria	Imperia	0.000032067698	0.000008519449	0.000006225521	0.000011019015	0.000000000000	0.000030484927	0.0000069148054	0.000000000000	0.000016835500



Codice catastale	Denominazione	Regione	Provincia	AMMINISTRAZIONE	POLIZIA LOCALE	ISTRUZIONE PUBBLICA	RIFIUTI	TPA	TERRITORIO E VIABILITA'	SOCIALE	ASILI NIDO	COMPLESSIVO
F406	MONTALTO LIGURE	Liguria	Imperia	0.000016870912	0.000003406203	0.000002467213	0.000000305250	0.000000000000	0.000015431708	0.000004261457	0.000000000000	0.0000000027231
F528	MONTEGROSSO PIANLATTE	Liguria	Imperia	0.000010985404	0.000001305946	0.000001675568	0.0000003033255	0.000000000000	0.000007948853	0.000001618772	0.000000000000	0.000004458437
G041	OLIVETTA SAN MICHELE	Liguria	Imperia	0.000013963213	0.000002217540	0.000001975958	0.0000007041959	0.000000000000	0.000009433031	0.000002376965	0.000000000000	0.000000000000
G164	OSPEDALETTI	Liguria	Imperia	0.00001010195668	0.0000071971954	0.0000056073131	0.00001065566869	0.0000022302195	0.0000074233349	0.0000049025938	0.000127096079	0.0000082297677
G454	PERINALDO	Liguria	Imperia	0.0000030221378	0.000013062502	0.000011020934	0.000016124890	0.000000000000	0.0000030670810	0.000011797381	0.000000000000	0.000016286577
G607	PIETRABRUNA	Liguria	Imperia	0.0000020350193	0.000000369656	0.0000011670721	0.000000366590	0.000000000000	0.0000017746497	0.000006895232	0.000000000000	0.000012209431
G632	PIEVE DI TECO	Liguria	Imperia	0.0000042288464	0.0000021988334	0.0000044153782	0.000027324476	0.000000000000	0.000046333744	0.000001761666	0.0000079164779	0.00000348440722
G660	PIGNA	Liguria	Imperia	0.0000035640459	0.000014686514	0.0000023223806	0.000018231918	0.000000000000	0.000039973547	0.000011347648	0.000000000000	0.000022887781
G814	POMPEIANA	Liguria	Imperia	0.0000010494642	0.0000012616286	0.000001439745	0.0000012616286	0.000000000000	0.000019600467	0.000008839509	0.000000000000	0.000014278041
G840	PONTEPASSIO	Liguria	Imperia	0.000002735395	0.00000228877590	0.000004316922	0.000041959091	0.000014761813	0.000048084559	0.0000029121066	0.000000000000	0.0000039726365
G890	PORNASSIO	Liguria	Imperia	0.0000020030926	0.000010594622	0.0000019059656	0.000014559661	0.000007256295	0.0000026069794	0.000008970371	0.000000000000	0.000017586093
H027	PRELA'	Liguria	Imperia	0.0000021550684	0.0000004429111	0.000003440123	0.000009976614	0.000000000000	0.000019377446	0.0000006840879	0.000000000000	0.00001175650
H180	RANZO	Liguria	Imperia	0.0000020577908	0.000006371671	0.000010758829	0.000009254814	0.000000000000	0.000017637387	0.000007114481	0.000000000000	0.000011726157
H257	REZZO	Liguria	Imperia	0.0000021616368	0.000004883647	0.0000006641647	0.000006359544	0.000000000000	0.000022447648	0.000004652849	0.000000000000	0.000010877437
H328	RIVA LIGURE	Liguria	Imperia	0.0000072578473	0.0000060897896	0.0000044306007	0.0000059021686	0.0000025595332	0.0000059131319	0.000004400844	0.0000049937600	0.0000056481074
H460	ROCHETTA NERVINA	Liguria	Imperia	0.0000016947619	0.000004278681	0.000002248595	0.0000090669607	0.0000024421330	0.000015394554	0.000003209480	0.000000000000	0.0000008884595
H763	SAN BARTOLOMEO AL MARE	Liguria	Imperia	0.00000114649812	0.0000076404622	0.000003830121	0.000123460800	0.000000000000	0.000014749786	0.0000042647775	0.00000766520623	0.0000099889714
H780	SAN BIAGIO DELLA CIMA	Liguria	Imperia	0.0000028972779	0.000001916035	0.000017677997	0.000014542394	0.000000000000	0.0000265008776	0.000014533143	0.000000000000	0.00001827921
H957	SAN LORENZO AL MARE	Liguria	Imperia	0.0000042435633	0.0000024997662	0.000001534663	0.0000049665260	0.000011269293	0.000027924495	0.000020126635	0.000000000000	0.0000032088683
I365	SAN REMO	Liguria	Imperia	0.0001289653684	0.00127286927	0.000759632173	0.001223202017	0.001285479240	0.001187711359	0.00101171940747	0.001012933656	0.001158409656
I796	SOLDANO	Liguria	Imperia	0.0000223695226	0.000013218576	0.0000016279573	0.000003469167	0.000000000000	0.000020884457	0.000010161806	0.000000000000	0.000015484971
I824	SEBORGIA	Liguria	Imperia	0.0000030883379	0.000012337035	0.000028637124	0.0000334462219	0.0000310318222	0.000281641765	0.00024193372	0.00015882336	0.000295526820
L148	TERZORIO	Liguria	Imperia	0.0000013506177	0.0000001915298	0.000002575171	0.0000003984817	0.000000000000	0.00000720671	0.000002668976	0.000000000000	0.000005176752
L430	TRIORA	Liguria	Imperia	0.0000274798996	0.000008624272	0.000014814833	0.000009779505	0.000000000000	0.000030072074	0.000004562857	0.000000000000	0.000015306106
L596	VALLECROSA	Liguria	Imperia	0.000031420977	0.00001472468	0.000011390489	0.000015885547	0.000000000000	0.000027481095	0.000014092991	0.000000000000	0.000019433894
L693	VASIA	Liguria	Imperia	0.0000145348669	0.0000150830228	0.0000120539908	0.000167282662	0.000148310826	0.000151074613	0.0000120366385	0.0000150337528	0.0000045082556
L741	VENTIMIGLIA	Liguria	Imperia	0.000018552493	0.000003317429	0.000002988903	0.000008030821	0.000005933374	0.000013233758	0.000005382691	0.000000000000	0.000009086960
L809	VESSALICO	Liguria	Imperia	0.0000526163466	0.0000519330488	0.0000390862273	0.000587656430	0.000207727504	0.000523105387	0.000470958512	0.000364832009	0.00049837430
L943	VILLA FARALDI	Liguria	Imperia	0.000013870367	0.000002879164	0.000004322188	0.000005795907	0.000000000000	0.0000012199364	0.000003638389	0.000000000000	0.000007163827
A261	AMEGLIA	Liguria	La Spezia	0.0000112436895	0.0000039775093	0.000002700915	0.000009343362	0.000000000000	0.000016810644	0.000005187472	0.000000000000	0.000006625972
A373	ARCOIA	Liguria	La Spezia	0.0000191205925	0.0000121703656	0.0000154978337	0.000123353843	0.0000031136229	0.000110347005	0.0000064858579	0.000000000000	0.000009375888
A836	BEVERINO	Liguria	La Spezia	0.000055745664	0.0000025170750	0.0000027605279	0.0000034852798	0.000014898517	0.0000051658746	0.000023874137	0.000000000000	0.0000036114918
A932	BOLANO	Liguria	La Spezia	0.0000139614193	0.0000087424568	0.0000148434835	0.000135019625	0.000000000000	0.000137403312	0.000011316409	0.000000000000	0.000021796331
A961	BONASSOLA	Liguria	La Spezia	0.00004078433	0.00002443825	0.000004650417	0.000034857810	0.000002795638	0.000031766709	0.000014192450	0.000000000000	0.00002574841
A982	BORGHETTO DI VARA	Liguria	La Spezia	0.000032248485	0.000014982894	0.000019916893	0.000014866762	0.000008547301	0.000058601563	0.0000119382807	0.000000000000	0.000022679375
B214	BURIGNATO	Liguria	La Spezia	0.0000038407957	0.0000025586624	0.0000025241590	0.0000037460259	0.0000031401008	0.000037617497	0.000015820465	0.000000000000	0.0000030497672
B410	CALICE AL CORNOVIGLIO	Liguria	La Spezia	0.000004243281	0.00000034385747	0.0000020164291	0.000018442006	0.0000090566975	0.000005501543	0.0000014230684	0.000000000000	0.000025040390
B838	CARRO	Liguria	La Spezia	0.000024106777	0.000007935863	0.000005535655	0.000012219255	0.000005407734	0.000023869101	0.000008428225	0.000000000000	0.000013711312
B839	CARRODANO	Liguria	La Spezia	0.0000021861562	0.000006321843	0.000002000665	0.0000005911396	0.000000000000	0.0000023481870	0.000006942280	0.000000000000	0.000012292926
C240	CASTELNUOVO MAGRA	Liguria	La Spezia	0.000015471791	0.000005640847	0.0000147208206	0.000152695259	0.000005907965	0.000136929033	0.0000126554007	0.000000000000	0.000141769015
D665	DEIVA MARINA	Liguria	La Spezia	0.0000056557048	0.000004532859	0.000015498622	0.000015498622	0.00001526015	0.000066607334	0.000021100144	0.000000000000	0.0000038601268
D655	FOLLO	Liguria	La Spezia	0.0000070288326	0.0000019489079	0.0000164321618	0.000014511764	0.000002874362	0.000010123217	0.0000073352679	0.000000000000	0.0000040353292
D758	FRAMURA	Liguria	La Spezia	0.0000030638541	0.000001841662	0.0000013767627	0.0000023769195	0.000007556441	0.000032671314	0.000010581777	0.000000000000	0.000021356194
E463	LA SPEZIA	Liguria	La Spezia	0.000792194679	0.002349003759	0.0002033174658	0.000715544219	0.0003866630129	0.001982295484	0.002017172627	0.001930144280	0.001968967293



Codice catastale	Denominazione	Regione	Provincia	AMMINISTRAZIONE	POLIZIA LOCALE	ISTRUZIONE PUBBLICA	RIFIUTI	TPL	TERRITORIO E VIABILITA'	SOCIALE	ASILI NIDO	COMPLESSIVO
E542	LERICI	Liguria	La Spezia	0.000263791077	0.000259075763	0.000155760264	0.000232849576	0.000115510238	0.00015942114	0.000188476870	0.000215282976	0.00022726733
E560	LEVANTO	Liguria	La Spezia	0.000158312923	0.00011329015	0.000071560937	0.000142921881	0.0000045772832	0.000148305019	0.000085053428	0.000000000000	0.000120882222
E609	MAISSANA	Liguria	La Spezia	0.000028743740	0.000010709194	0.000006242913	0.000012719505	0.000000000000	0.000028551676	0.0000808252047	0.000000000000	0.000015584714
F842	MONTROSSO AL MARE	Liguria	La Spezia	0.000060268716	0.000061403926	0.000025185127	0.000076722904	0.000000000000	0.000075899402	0.000020461797	0.000000000000	0.000056622161
G143	ORTONOVO	Liguria	La Spezia	0.000151485387	0.000091092871	0.000114124653	0.000133580286	0.000066263733	0.000133003245	0.0001230135848	0.000144814022	0.000128546305
G624	PORTOVENERE	Liguria	La Spezia	0.000028224899	0.000009434653	0.000009434653	0.000022068007	0.000005921221	0.000068127618	0.000006545702	0.000029401233	0.000071307684
G825	RICCO DEL GOLFO DI SPEZIA	Liguria	La Spezia	0.000076765363	0.000036581867	0.000057757818	0.0000595652566	0.000025179181	0.000065303445	0.000042252941	0.000100848441	0.0000606338758
H304	RIOMAGGIORE	Liguria	La Spezia	0.0000075981342	0.000024528680	0.000041154124	0.000041154124	0.000015479204	0.000015479204	0.00002976623	0.000000000000	0.000043053251
H461	ROCCHETTA DI VARA	Liguria	La Spezia	0.000028350595	0.000010942092	0.000017911802	0.000013876446	0.000006603698	0.000028083725	0.000009840902	0.000000000000	0.00001746403
I363	SANTO STEFANO D'IMAGRA	Liguria	La Spezia	0.000170434357	0.000147857883	0.000164659603	0.000159189888	0.000051359990	0.000133076583	0.000114718648	0.0000250044086	0.000152402804
I449	SARZANA	Liguria	La Spezia	0.000461830477	0.000452708490	0.000387072712	0.000564137787	0.000166373553	0.000462892382	0.000358365332	0.000391505764	0.000435632831
E070	SESTA GODANO	Liguria	La Spezia	0.000046384852	0.000022140506	0.000024127440	0.000026807751	0.000013178147	0.000051112014	0.000020133971	0.000000000000	0.000031398836
L681	VARESE LIGURE	Liguria	La Spezia	0.000073824489	0.000033701865	0.000024455206	0.000049484792	0.000024919073	0.000088214126	0.00002942597	0.000000000000	0.000047488766
L774	VERNAZZA	Liguria	La Spezia	0.000049124234	0.000030506182	0.000010452294	0.000029122734	0.000000000000	0.000072294359	0.000012572896	0.000000000000	0.000032264908
L819	VEZZANO LIGURE	Liguria	La Spezia	0.000145435915	0.000109577012	0.000129022305	0.0001441917682	0.000095461846	0.000134536150	0.000107507472	0.000000000000	0.000125028908
M177	ZIGNAGO	Liguria	La Spezia	0.000021794440	0.000006808038	0.000011620359	0.00007809516	0.000006345662	0.000023305908	0.000006016544	0.000000000000	0.000012574025
A122	ALASSIO	Liguria	Savona	0.000383328612	0.000340550085	0.000176459482	0.000407906548	0.000135091425	0.000357330951	0.000186547714	0.000136706817	0.000310504154
A145	ALBENGA	Liguria	Savona	0.000516167098	0.000546122156	0.000334218822	0.000587783494	0.000189508883	0.000516857376	0.000451915141	0.000481368881	0.000486551568
A166	ALBISOLA SUPERIORE	Liguria	Savona	0.000221462937	0.000219256699	0.000123478766	0.000149207768	0.000106609727	0.000215941211	0.000169971189	0.000120830566	0.000175421360
A165	ALBISSOLA MARINA	Liguria	Savona	0.000131486071	0.000131486071	0.000067003960	0.000121900450	0.000044496436	0.000185295566	0.000082312557	0.000113309852	0.000109530158
A226	ALTARE	Liguria	Savona	0.0000503775713	0.000025584657	0.000037899629	0.000040032068	0.000027419932	0.000050997534	0.000031406109	0.000000000000	0.000038076073
A278	ANDORA	Liguria	Savona	0.000241950201	0.000212624614	0.00010827048	0.00007093047	0.00007093047	0.000062995300	0.000121456659	0.000137942766	0.000193485891
A422	ARNASCO	Liguria	Savona	0.000018739712	0.000007187983	0.000014634987	0.000007987079	0.000007221023	0.000019095761	0.000008340056	0.000000000000	0.000012204598
A593	BALISTRINO	Liguria	Savona	0.000018916021	0.000005128897	0.000008981091	0.000009471429	0.000005223403	0.000018557404	0.000005890824	0.000000000000	0.000010984371
A647	BARDINETO	Liguria	Savona	0.000028185250	0.000010236122	0.000010231206	0.000021728281	0.000010063020	0.000027561989	0.000009048067	0.000000000000	0.000018337833
A706	BERGEGGI	Liguria	Savona	0.000038879933	0.000030121641	0.000019658247	0.000038046386	0.000012042231	0.000047384602	0.000013539995	0.000006625667	0.000034226218
A931	BOISSANO	Liguria	Savona	0.000051216540	0.000020661316	0.000048009282	0.0000334551408	0.000016399091	0.000047384602	0.000023764589	0.000094193728	0.000041033812
A999	BORGHETTO SANTO SPIRITO	Liguria	Savona	0.000159502813	0.000124963263	0.000090353929	0.000165457527	0.000052423923	0.000111699503	0.0000093179039	0.000215163966	0.000131452748
B005	BORGIO VEREZI	Liguria	Savona	0.000071045063	0.000040572973	0.000030792610	0.000074867557	0.000020841878	0.000055467971	0.000031867947	0.000000000000	0.000050953951
B048	BORMIDA	Liguria	Savona	0.000018010772	0.000004031948	0.000004315501	0.000006448154	0.000004999425	0.000018108499	0.000005614894	0.000000000000	0.000009495857
B369	CAIRO MONTENOTTE	Liguria	Savona	0.00028012830	0.00024085883	0.000225735890	0.000240826521	0.000148228079	0.000280701789	0.000233175193	0.00016687239	0.000245324660
B409	CALICE LIGURE	Liguria	Savona	0.000043048801	0.000017213404	0.000024695425	0.000018542169	0.000012089789	0.000038673967	0.0000191612233	0.000000000000	0.000026143169
B748	CARCARE	Liguria	Savona	0.000052787752	0.000024137672	0.0000040461328	0.000031873077	0.000000000000	0.000055987152	0.000019666443	0.000000000000	0.000036045674
B927	CASANOVA LERRONE	Liguria	Savona	0.000025645785	0.000008888557	0.000014941382	0.000014542986	0.000009177044	0.000023972376	0.000009760669	0.000000000000	0.000016302656
C063	CASTELBIANCO	Liguria	Savona	0.000015277141	0.000003034034	0.000005050301	0.000005881516	0.000003529910	0.000011787315	0.00000318782	0.000000000000	0.000007547579
C276	CASTELVEGCHIO DI ROCCA BARBENA	Liguria	Savona	0.000012874405	0.00002034007	0.000001902422	0.000006342485	0.000000000000	0.000010346168	0.00002123771	0.000000000000	0.000006191343
C443	CELLE LIGURE	Liguria	Savona	0.000139035281	0.000114813861	0.000080738802	0.000152900327	0.000059796945	0.000133718691	0.0000071484278	0.000000000000	0.000114661839
C463	CENGIO	Liguria	Savona	0.000078850877	0.000043559340	0.00006648961	0.000052304022	0.000043993669	0.000071587391	0.000065437186	0.000000000000	0.000059340894
C510	CERALE	Liguria	Savona	0.000179205737	0.000129674763	0.00010365473	0.000177471717	0.000067275461	0.000155158004	0.000088435512	0.000041628849	0.000138670564
C729	CISANO SUL NEVA	Liguria	Savona	0.0000292921050	0.000013495093	0.000022761286	0.000042013877	0.000019216807	0.000047408670	0.000021772439	0.0000060563678	0.000038184194
D095	COSSERIA	Liguria	Savona	0.000058163125	0.000027398816	0.000041152986	0.0000337471984	0.000022441327	0.000057815265	0.0000295460417	0.000000000000	0.000040548977
D264	D424	Liguria	Savona	0.000013922469	0.000002301504	0.000003012931	0.000004123232	0.000003103321	0.000011857060	0.000003559555	0.000000000000	0.000006586456
D600	FINALE LIGURE	Liguria	Savona	0.000380235287	0.0003610273726	0.000184493879	0.000476643170	0.000167668310	0.000346037282	0.000224705917	0.000000000000	0.000329619886
D927	GARLENDIA	Liguria	Savona	0.000033519846	0.000013135677	0.0000202950251	0.000022719898	0.000008487192	0.000025653278	0.000013466870	0.000000000000	0.000021740212






Codice catastale	Denominazione	Regione	Provincia	AMMINISTRAZIONE	POLIZIA LOCALE	ISTRUZIONE PUBBLICA	RIFIUTI	TPL	TERRITORIO E VIABILITA'	SOCIALE	ASILI NIDO	COMPLESSIVO
E064	GIUSTENICE	Liguria	Savona	0.000011088626	0.000011088626	0.000018998737	0.000011366238	0.000007470501	0.0000271418411	0.000010686387	0.000000000000	0.000017148767
E066	GIUSVALLA	Liguria	Savona	0.000018895497	0.000004271735	0.000004806534	0.0000089771607	0.000006191626	0.000018799933	0.000005704040	0.000000000000	0.000010464429
EA14	LAIGUEGLIA	Liguria	Savona	0.0000089074400	0.0000070781939	0.0000030141020	0.0000081527570	0.0000188527111	0.0000092016903	0.000027927916	0.0000082435520	0.000007642213
EB32	LOANO	Liguria	Savona	0.0000347627334	0.0000338412650	0.0001792754659	0.0000343807563	0.0001400534444	0.0000308369012	0.00021567366	0.000273021454	0.0000290809701
EB16	MASGLIOLO	Liguria	Savona	0.000028489925	0.000010613548	0.000020733994	0.000016014638	0.000009587620	0.000034184657	0.000009439842	0.000000000000	0.000019506892
EB60	MALLARE	Liguria	Savona	0.0000033881472	0.000015907332	0.0000215038338	0.000019276162	0.000014254636	0.000014428344	0.00001049986	0.000000000000	0.00002270501
FB43	MILLESIMO	Liguria	Savona	0.000077060655	0.000046534627	0.000001203643	0.000002213595	0.000000000000	0.0000108320454	0.00001431382	0.000000000000	0.000004152066
F226	MIOGLIA	Liguria	Savona	0.000021162287	0.00001708889	0.000016277381	0.0000065425082	0.000032398765	0.000073489885	0.0000065826920	0.000070619895	0.000064537924
F813	MURIALDO	Liguria	Savona	0.0000033964388	0.000011822339	0.000022502294	0.000019662339	0.000011501066	0.000019414431	0.000005437819	0.000000000000	0.000013125587
F847	NASINO	Liguria	Savona	0.000013855902	0.000011660637	0.0000030389761	0.000004161310	0.000003083202	0.000011720201	0.000003323797	0.000000000000	0.00000650669693
F926	NOLI	Liguria	Savona	0.0000091843007	0.0000069486309	0.000043790407	0.000070347411	0.000025244146	0.000072992035	0.000042285622	0.000035807952	0.000064749281
G076	ONZO	Liguria	Savona	0.000011491377	0.000011923102	0.000011661106	0.000038662571	0.000002394020	0.000009415707	0.000024285002	0.000000000000	0.000005327904
D522	ORCO FEGLIINO	Liguria	Savona	0.000027776022	0.000009812046	0.00000189723	0.000016123622	0.000006920074	0.0000256069512	0.000010224997	0.000000000000	0.000016784991
G144	ORTOVERO	Liguria	Savona	0.0000035196128	0.000015470804	0.000041681385	0.000024315499	0.000000000000	0.000030181237	0.000018139257	0.000000000000	0.000028451069
G155	OSIGLIA	Liguria	Savona	0.000021126046	0.000005265905	0.000009315411	0.000009315411	0.000006988033	0.000019927202	0.000006122888	0.000000000000	0.00001767917
G381	PALLARE	Liguria	Savona	0.000027679791	0.000010045908	0.000022312092	0.000013885693	0.000011098568	0.000026233553	0.000011605121	0.000000000000	0.000019245687
G542	PIANA CRIXIA	Liguria	Savona	0.000028312624	0.000008720113	0.00000783638	0.000015550459	0.000007597466	0.000024018730	0.00001070575	0.000000000000	0.000018110801
G605	PIETRA LIGURE	Liguria	Savona	0.0000284231571	0.000023449855	0.000105114689	0.000333837240	0.000074103913	0.000226433057	0.000141156231	0.000196811963	0.000232137137
G741	PLODIO	Liguria	Savona	0.000018932457	0.000006068098	0.0000092863794	0.000009822794	0.000006275415	0.000017329853	0.000007099586	0.000000000000	0.00001325232
G866	PONTINVERA	Liguria	Savona	0.000029148035	0.000009803267	0.00001719421	0.000015400337	0.000009044336	0.000028904878	0.00001268697	0.000000000000	0.000019462754
H126	QUILLANO	Liguria	Savona	0.0000143792094	0.0000118987291	0.0000105870951	0.000013895680	0.0000055931594	0.0000126598438	0.000013454927	0.0000148363583	0.000020613181
H266	RIALTO	Liguria	Savona	0.000018931918	0.0000049846493	0.000003383560	0.000008486388	0.000000000000	0.000019817689	0.000006239289	0.000000000000	0.000010258108
H452	ROCCAVIGNALE	Liguria	Savona	0.000023763102	0.000007762305	0.000014266401	0.000013502826	0.000009607936	0.000023607021	0.000008177985	0.000000000000	0.000015240040
I453	SASSELLO	Liguria	Savona	0.0000069888933	0.000029085029	0.0000033090209	0.0000055254712	0.000018529857	0.0000068846844	0.000025634699	0.0000291916461	0.000048705056
I480	SAVOINA	Liguria	Savona	0.001213005634	0.001416450879	0.000756749877	0.001075305207	0.001852856936	0.001302063446	0.001287800140	0.001504497559	0.001184986797
I926	SPOTORNO	Liguria	Savona	0.000135239928	0.000114951893	0.000051666610	0.000128520579	0.000031517660	0.000117344939	0.000059642128	0.000059997733	0.000101805412
I946	STELLA	Liguria	Savona	0.0000069003607	0.000028023447	0.000045987306	0.000061783044	0.000025062063	0.000073433117	0.000033518202	0.000000000000	0.0000053048937
I947	STELLANELLO	Liguria	Savona	0.000026189262	0.000009217289	0.000013072582	0.000012713615	0.000006218876	0.000024267819	0.000010175015	0.000000000000	0.000015666771
L152	TESTICO	Liguria	Savona	0.000012945055	0.000002377546	0.000004156444	0.000005103373	0.000002368977	0.00001087689	0.00003074544	0.000000000000	0.000008609952
L190	TOIRANO	Liguria	Savona	0.000005921350	0.000035420549	0.000057611038	0.000056324582	0.000018213574	0.000025456250	0.000029506619	0.000000000000	0.000047923176
L315	TOVO SAN GIACOMO	Liguria	Savona	0.000056453946	0.000035074353	0.00003607381	0.000020502984	0.000015748554	0.000065341926	0.000022585664	0.000000000000	0.000034426601
L499	URBE	Liguria	Savona	0.000035309171	0.000013587848	0.000019834211	0.000026003332	0.000009011475	0.000031975139	0.000011771971	0.000000000000	0.000020454752
L528	VALDO LIGURE	Liguria	Savona	0.0000181561503	0.0000170794738	0.0000141385272	0.0000209534856	0.000018213574	0.0000189318278	0.0000130054119	0.0000232173788	0.000175385536
L675	VARAZZE	Liguria	Savona	0.000357289867	0.0000340954879	0.000208713551	0.0003988532805	0.000025551168	0.000370481724	0.00024667222	0.000108321738	0.0000308813784
L730	VENDONE	Liguria	Savona	0.000014675539	0.000003090694	0.000005991478	0.0000055946524	0.000000000000	0.000015576240	0.000004614608	0.000000000000	0.000008131180
L823	VEZZI PORTO	Liguria	Savona	0.000023954481	0.000008723725	0.0000069801518	0.000009718430	0.000009718430	0.000021334620	0.00002852950	0.000000000000	0.000014540527
L975	VILLANOVA D'ALBENGA	Liguria	Savona	0.000058686056	0.000038294619	0.000053242138	0.000057657218	0.000015846966	0.000056812774	0.000028016259	0.000000000000	0.000048200686
MI97	ZUCCARELLO	Liguria	Savona	0.000014419467	0.000005265976	0.0000011991581	0.000007113098	0.000002418265	0.000010990621	0.000004113637	0.000000000000	0.000000872939
A057	ADRARA SAN MARTINO	Lombardia	Bergamo	0.000023345938	0.000023345938	0.000033701858	0.000017891684	0.000000000000	0.000053030569	0.000028089427	0.000000000000	0.000039427788
A058	ADRARA SAN ROCCO	Lombardia	Bergamo	0.000021116469	0.000009512034	0.000014278940	0.000008007097	0.000000000000	0.000019864315	0.000009947842	0.000000000000	0.00012887989
A129	ALBANO SANTI'ALESSANDRO	Lombardia	Bergamo	0.000033168372	0.000139226886	0.000013922686	0.000013922686	0.000000000000	0.000026727095	0.000015667287	0.000000000000	0.0000110230060
A163	ALBINO	Lombardia	Bergamo	0.000023285711	0.0000241058338	0.000031603569	0.000213526162	0.000000000000	0.0000318458363	0.000038622303	0.000466061088	0.000288816310
A193	ALGA	Lombardia	Bergamo	0.000023300453	0.000006897881	0.000015895294	0.0000098858473	0.000000000000	0.000071518614	0.000009871311	0.000003579109	0.000013579693
A214	ALME'	Lombardia	Bergamo	0.0000107922813	0.000076684922	0.00006923274	0.000097748895	0.000000000000	0.000092202579	0.0000078949396	0.000035221212	0.0000856858473
A216	ALMINNO SAN BARTOLOMEO	Lombardia	Bergamo	0.000110219828	0.000066555286	0.000019330305	0.000053293077	0.000000000000	0.000116429805	0.000086230092	0.000155181649	0.000093183604
A217	ALMINNO SAN SALVATORE	Lombardia	Bergamo	0.0000109146801	0.0000355571702	0.0000079039827	0.000068750510	0.000000000000	0.000096832325	0.000078434198	0.000015818063	0.000078265668







Codice catastale	Denominazione	Regione	Provincia	AMMINISTRAZIONE	POLIZIA LOCALE	ISTRUZIONE PUBBLICA	RIFIUTI	TPL	TERRITORIO E VIABILITA	SOCIALE	ASILI NIDO	COMPLESSIVO
A246	ALZANO LOMBARDO	Lombardia	Bergamo	0.000269481806	0.000198207205	0.0000237500681	0.000146853526	0.000136689058	0.000247950451	0.000252632561	0.000331738089	0.000223199612
A259	AMBIVERE	Lombardia	Bergamo	0.000055887466	0.000028238833	0.000043061966	0.000027414799	0.000000000000	0.000043111388	0.000032649866	0.000000000000	0.000038220177
A304	ANTEGNATE	Lombardia	Bergamo	0.000063596541	0.000036038666	0.0000685300154	0.000037379339	0.000000000000	0.0000656714546	0.000046832356	0.000002379293	0.000047685768
A365	ARCENE	Lombardia	Bergamo	0.000090843762	0.000052306095	0.000074638359	0.00005253716	0.000000000000	0.000072511238	0.000067707661	0.000000000000	0.000066221720
A383	ARDESIO	Lombardia	Bergamo	0.000081985304	0.000038850075	0.000062313571	0.000040554400	0.000023258660	0.000083648303	0.0000650235788	0.000000000000	0.000056586060
A440	ARZAGO D'ADDA	Lombardia	Bergamo	0.000050060132	0.000039762143	0.000060282216	0.000031610682	0.000000000000	0.000043503864	0.000034817507	0.000000000000	0.000039652834
A511	AVERARA	Lombardia	Bergamo	0.000012444658	0.00001456178	0.000002467128	0.000003438772	0.000000000000	0.00009707818	0.000003292003	0.000000000000	0.000005573522
A517	AVATICO	Lombardia	Bergamo	0.000028381013	0.000007643947	0.000004868086	0.000019554296	0.000000000000	0.00021831389	0.000007605661	0.000000000000	0.00001577813
A528	AZZONE	Lombardia	Bergamo	0.0000149236348	0.0000104051778	0.0000104051778	0.0000105193352	0.000000000000	0.000116354835	0.000016354835	0.000004049846	0.000011789356
A533	AZZONE	Lombardia	Bergamo	0.000016231983	0.000004385019	0.000008276082	0.000004240293	0.000000000000	0.000016516076	0.000006050216	0.000000000000	0.000008971940
A557	BAGNATICA	Lombardia	Bergamo	0.000072466892	0.000007125756	0.0000071609471	0.000057183673	0.000000000000	0.000074565852	0.000056802191	0.000008340834	0.000062235432
A631	BARBATA	Lombardia	Bergamo	0.000073736998	0.000004754813	0.000010365051	0.00001647856	0.000000000000	0.000015823583	0.000009497005	0.000000000000	0.000011565011
A664	BARZANA	Lombardia	Bergamo	0.000038749859	0.0000038749859	0.000054345091	0.000056605177	0.000000000000	0.000065001288	0.000056957115	0.000003965489	0.000051394983
A684	BARZANA	Lombardia	Bergamo	0.000033633610	0.000023153839	0.000036375994	0.000017000919	0.000000000000	0.000035874624	0.000023009951	0.000000000000	0.000025574885
A732	BEDULLITA	Lombardia	Bergamo	0.000019089396	0.000004804959	0.000010330763	0.000053689254	0.000000000000	0.000016922044	0.000009657642	0.000000000000	0.000010529685
A786	BERBENNO	Lombardia	Bergamo	0.000051236099	0.000022131159	0.000074949098	0.000026523686	0.000000000000	0.000054035181	0.000057892448	0.000000000000	0.000040865063
A815	BERZO SAN FERMO	Lombardia	Bergamo	0.000026810321	0.000010464187	0.000021012326	0.000027950593	0.000000000000	0.000242708471	0.00003030517092	0.000000000000	0.00023474270
A846	BIANZANO	Lombardia	Bergamo	0.000019816866	0.000005826373	0.000010181055	0.000006634535	0.000000000000	0.000013611685	0.000007442736	0.000000000000	0.000010301311
A903	BLELLO	Lombardia	Bergamo	0.000008065841	0.00000616346	0.000001454842	0.000001895572	0.000000000000	0.00005200386	0.000000874617	0.000000715822	0.000003192972
A950	BOLGARE	Lombardia	Bergamo	0.000097590171	0.000062450138	0.000012270737	0.0000698494950	0.000000000000	0.000043384483	0.000077832159	0.000022327200	0.000080065745
A950	BOLGARE	Lombardia	Bergamo	0.000097169186	0.000058258469	0.0000119331489	0.000077573164	0.000000000000	0.000088666439	0.000079520888	0.0000160309646	0.00008068458
A963	BONATE SOPRA	Lombardia	Bergamo	0.000014186674	0.00001520565	0.0000130008490	0.000029492908	0.000000000000	0.000019891425	0.0000129088665	0.000020752559	0.000011982257
A982	BONATE SOTTO	Lombardia	Bergamo	0.0000109781590	0.000063694651	0.0000100300390	0.00007536091	0.000000000000	0.000090491237	0.000092205131	0.000001778976	0.000060588763
B010	BORGO DI TERZO	Lombardia	Bergamo	0.0000246897871	0.000010743546	0.0000222447460	0.000015286744	0.000000000000	0.000021930208	0.000015526162	0.000000000000	0.000007958704
B083	BOSSICO	Lombardia	Bergamo	0.000027076808	0.000012731488	0.000014800135	0.000010410598	0.000000000000	0.000025651062	0.000012253501	0.000000000000	0.000016120124
B088	BOTTANUO	Lombardia	Bergamo	0.000085628545	0.000046007907	0.000076051425	0.000055032979	0.000000000000	0.000078248822	0.000066808463	0.000067579414	0.000067088079
B112	BRACCA	Lombardia	Bergamo	0.000022329385	0.000008081146	0.000015278301	0.000010804593	0.000000000000	0.000018053548	0.000010448649	0.000000000000	0.0000013706702
B123	BRANZI	Lombardia	Bergamo	0.000030718670	0.000009825354	0.000016278527	0.000012458417	0.000000000000	0.000024139530	0.000010839557	0.00002223602	0.000017044837
B137	BREMBATE	Lombardia	Bergamo	0.000146433245	0.000089542218	0.000136138293	0.000102943883	0.000000000000	0.00012346032	0.000131598895	0.000146328841	0.000120729974
B138	BREMBATE DI SOPRA	Lombardia	Bergamo	0.000136956285	0.000071802848	0.000126145128	0.000098333407	0.000000000000	0.000134077302	0.000122002484	0.000254002936	0.000119801792
B178	BRIGNANO GERA D'ADDA	Lombardia	Bergamo	0.000109437538	0.000076256988	0.000087347884	0.000062966013	0.000000000000	0.0000911088844	0.000086087276	0.000079029657	0.000082359391
B217	BRIMANO	Lombardia	Bergamo	0.000010713293	0.000001230308	0.000001507259	0.000004090315	0.000000000000	0.0000828263071	0.000001170346	0.000000000000	0.000004753812
B223	BRUSAPORTO	Lombardia	Bergamo	0.000102324545	0.000094045010	0.000101272787	0.000070058072	0.000000000000	0.000092612983	0.000063792617	0.000000000000	0.000079636794
B393	CALCINATE	Lombardia	Bergamo	0.000098291900	0.000079089663	0.0000069683850	0.000067324535	0.000000000000	0.000087944437	0.000081353082	0.000000000000	0.000078477007
B395	CALCIO	Lombardia	Bergamo	0.000093629954	0.000054890511	0.000102549824	0.000067321519	0.000000000000	0.000086887659	0.000082072635	0.000000000000	0.000076384273
B434	CALUSCO D'ADDA	Lombardia	Bergamo	0.000151951317	0.000112828883	0.000140786960	0.000120544811	0.000000000000	0.000147216989	0.00012992775	0.000084638107	0.000128865801
B442	CALVENZANO	Lombardia	Bergamo	0.000074067139	0.000040034158	0.000086497704	0.000044800838	0.000000000000	0.000066531740	0.000059706697	0.000000000000	0.000050599866
B471	CAMERATA CORNELLO	Lombardia	Bergamo	0.000020947007	0.000007785017	0.000030366599	0.000007172914	0.000000000000	0.000018379178	0.000007920154	0.000000000000	0.000014249489
B618	CANONICA D'ADDA	Lombardia	Bergamo	0.00007896542	0.000050122788	0.000065940397	0.0000525365394	0.000000000000	0.000064492901	0.000064770260	0.000000000000	0.000050221295
B661	CAPIZZONE	Lombardia	Bergamo	0.000027619880	0.000010384654	0.000022166640	0.000014193157	0.000000000000	0.000023341187	0.000015437163	0.000000000000	0.000018112528
B703	CAPRIATE SAN GERVASIO	Lombardia	Bergamo	0.000057100096	0.000028706202	0.0000131004261	0.000096214286	0.000000000000	0.000022225938	0.0000122858327	0.000025440060	0.0000112765348
B731	CAPRINO BERGAMASCO	Lombardia	Bergamo	0.000057100096	0.000028706202	0.0000131004261	0.000096214286	0.000000000000	0.000022225938	0.0000122858327	0.000025440060	0.0000112765348
B801	CARAVAGGIO	Lombardia	Bergamo	0.000028566651	0.0000228544716	0.00002628610101	0.0000148912353	0.000000000000	0.0000254180079	0.0000308937927	0.0000125925907	0.000058623362
B803	CARFOBBIO DEGLI ANGELI	Lombardia	Bergamo	0.000077401650	0.0000047319997	0.000087359370	0.000046148295	0.000000000000	0.000073626345	0.000054123212	0.000000000000	0.000058623362
B854	CARVICO	Lombardia	Bergamo	0.000026314485	0.0000010240466	0.0000010240466	0.000008561061	0.000000000000	0.000032293668	0.000005840448	0.000006047006	0.000014725379
B854	CARVICO	Lombardia	Bergamo	0.000049543223	0.0000084076556	0.0000084076556	0.000061954062	0.000000000000	0.000074237915	0.000061180978	0.0000050540501	0.000066587736




Codice catastale	Denominazione	Regione	Provincia	AMMINISTRAZIONE	POLIZIA LOCALE	ISTRUZIONE PUBBLICA	RIFIUTI	TPL	TERRITORIO E VIABILITA	SOCIALE	ASILI NIDO	COMPLESSIVO
B947	CASAZZA	Lombardia	Bergamo	0.000074131067	0.000046602670	0.000060343291	0.000044423461	0.000000000000	0.000077381605	0.000055437342	0.000000000000	0.000055565421
B971	CASIRATE D'ADDA	Lombardia	Bergamo	0.000071737400	0.000042238672	0.000087573171	0.000039768976	0.000000000000	0.000058864684	0.000055392347	0.000000000000	0.000054528798
B978	CASINIGLIO	Lombardia	Bergamo	0.000069304794	0.000040041375	0.000043405882	0.000045151361	0.000000000000	0.000047393758	0.000044729986	0.000034399769	0.000050182187
C007	CASSIGLIO	Lombardia	Bergamo	0.000010761975	0.000011389115	0.000022023231	0.000022023231	0.000000000000	0.000078129333	0.000014584521	0.000001482401	0.000045467935
C255	CASTEL ROZZONE	Lombardia	Bergamo	0.000053216855	0.000039521748	0.000053915288	0.0000404066738	0.000000000000	0.000045381138	0.0000535988326	0.000000000000	0.000041766511
C079	CASTELLI CALEPIO	Lombardia	Bergamo	0.000166028350	0.000162742461	0.000162742461	0.000131854623	0.000000000000	0.000168414606	0.000167540658	0.000000000000	0.000019184844
C324	CAZZANO DELLA PRESOLANA	Lombardia	Bergamo	0.000120727791	0.000050292181	0.0000655447079	0.000037988112	0.000000000000	0.000109458716	0.0000350866372	0.000000000000	0.000081978409
C337	CASTRO	Lombardia	Bergamo	0.000032071895	0.000014357188	0.000017607309	0.000014447655	0.000070786731	0.000022276421	0.000018922358	0.000000000000	0.000019271063
C396	CAVERNAGO	Lombardia	Bergamo	0.000049272621	0.000027537188	0.000041752826	0.000039716833	0.000000000000	0.000046212982	0.000031438034	0.000000000000	0.000037963580
C410	CAZZANO SANT'ANDREA	Lombardia	Bergamo	0.000031107242	0.000017780203	0.000020912184	0.000020434245	0.000000000000	0.00004012229	0.000020548532	0.000030937545	0.000024980871
C456	CENATE SOPRA	Lombardia	Bergamo	0.000045347708	0.000033197741	0.000057996339	0.000029729397	0.000000000000	0.000048951408	0.000031238871	0.000000000000	0.000037634781
C457	GENATE SOTTO	Lombardia	Bergamo	0.000060906009	0.000045584348	0.000055177211	0.000044375692	0.000000000000	0.000076387989	0.000056678203	0.000004170471	0.0000589838560
C469	CENE	Lombardia	Bergamo	0.000039733496	0.000015642769	0.000035268633	0.000018266761	0.000000000000	0.000039325826	0.000021306598	0.000000000000	0.000026668716
C506	CHIGNOLO DISOLA	Lombardia	Bergamo	0.000056788379	0.000029649803	0.000050451728	0.000034174425	0.000000000000	0.000053590928	0.000043915540	0.000000000000	0.000041933824
C649	CHIUDDINO	Lombardia	Bergamo	0.000105810757	0.000052680725	0.000115082066	0.000076279817	0.000000000000	0.000089060102	0.000086494253	0.000000000000	0.000084172324
C728	CISERANO	Lombardia	Bergamo	0.000111044459	0.000074904435	0.000124976439	0.000074872035	0.000000000000	0.000103699230	0.000098868794	0.000000000000	0.000090721346
C759	CIVIDATE AL PIANO	Lombardia	Bergamo	0.000091348766	0.000056820781	0.000104942119	0.000067278941	0.000000000000	0.000073812339	0.000078717182	0.000012455269	0.000079863946
C800	CLUSONE	Lombardia	Bergamo	0.000187609614	0.000121277551	0.000143044767	0.000160206409	0.000000000000	0.000194686535	0.000157308560	0.000000000000	0.000153446076
C835	COLERE	Lombardia	Bergamo	0.000034787013	0.000017107141	0.000019470600	0.000107663325	0.000000000000	0.000038545642	0.000013618727	0.000000000000	0.000020657883
C884	COLOGNO AL SERIO	Lombardia	Bergamo	0.000181322860	0.000072296887	0.000167827729	0.000113085964	0.000000000000	0.000172258927	0.000164293796	0.000011680813	0.000142338093
C910	COLZATE	Lombardia	Bergamo	0.000035892933	0.000022425051	0.000041611548	0.000018645319	0.000000000000	0.00032969752	0.000021289998	0.000052609991	0.000026710934
C937	CONLIN NUOVO	Lombardia	Bergamo	0.000074808611	0.000045391150	0.000086403342	0.000050736243	0.000000000000	0.000069039403	0.000056488726	0.000005129913	0.000061163843
D015	CORNA IMAGNA	Lombardia	Bergamo	0.000022556182	0.000008447673	0.000022498491	0.00006622076	0.000000000000	0.000021305186	0.000011770422	0.000000000000	0.000014313915
D066	CORTENUOVA	Lombardia	Bergamo	0.000041466330	0.000025527463	0.000044767678	0.000027910604	0.000000000000	0.000031998563	0.000026324985	0.000000000000	0.000031095128
D110	COSTA DI MEZZATE	Lombardia	Bergamo	0.000058001139	0.000033576750	0.000036454828	0.000034203719	0.000000000000	0.000055397158	0.000046158713	0.000010310271	0.0000446716842
D111	COSTA SERINA	Lombardia	Bergamo	0.000036570537	0.000011019364	0.00003404771	0.000014991775	0.000000000000	0.000031965578	0.000013030440	0.000004652842	0.000022808022
D103	COSTA VALLE IMAGNA	Lombardia	Bergamo	0.000021484446	0.000007439980	0.000009226894	0.000011896335	0.000000000000	0.000017871690	0.000009504484	0.000000000000	0.000012714253
D117	COSTA VOLPINO	Lombardia	Bergamo	0.000170322365	0.000099291403	0.000161076073	0.000126713244	0.000000000000	0.000162026961	0.000149209938	0.000000000000	0.000136991770
D126	COVO	Lombardia	Bergamo	0.000069566928	0.000042024253	0.000086397304	0.000045393469	0.000000000000	0.000062441688	0.000056719396	0.000000000000	0.000056181999
D139	CREDARO	Lombardia	Bergamo	0.000062918803	0.000030654373	0.000061579845	0.000042125690	0.000000000000	0.000057605620	0.000043466508	0.000000000000	0.00004737772
D221	CURNO	Lombardia	Bergamo	0.000171423467	0.000151902056	0.000121409598	0.000096334449	0.000000000000	0.000153469522	0.000128216247	0.000005843065	0.000124188906
D233	CLUSIO	Lombardia	Bergamo	0.000014784949	0.000003470970	0.000039315545	0.000004452324	0.000000000000	0.000011373383	0.000003938333	0.000001102724	0.0000069873655
D245	DALMINIE	Lombardia	Bergamo	0.000038264039	0.000040875127	0.000003781402	0.0000307050673	0.000000000000	0.0000360273153	0.0000443382368	0.000001928686	0.0000392376855
D352	DOSSENA	Lombardia	Bergamo	0.000027701832	0.000012719893	0.000022508819	0.000009882195	0.000000000000	0.000026960537	0.000012434411	0.000000000000	0.000017353377
D406	ENDINE GAIANO	Lombardia	Bergamo	0.000073560463	0.000041542344	0.000055193669	0.000031864379	0.000000000000	0.000073880158	0.000055498284	0.000000000000	0.00005073774
D411	ENTRATICO	Lombardia	Bergamo	0.000038939439	0.000020243128	0.000023256938	0.000023443605	0.000000000000	0.000030919280	0.000021341532	0.000000000000	0.000025363114
D490	FARA GERAR D'ADDA	Lombardia	Bergamo	0.000136628278	0.000092439594	0.00014522680	0.000097101340	0.000000000000	0.000106497390	0.0000103253141	0.000000000000	0.00004649714
D491	FARA OLIVANA CON SOLA	Lombardia	Bergamo	0.000027547265	0.000016072129	0.000022722890	0.000013035101	0.000000000000	0.000021281922	0.000015288622	0.000000000000	0.000017978245
D604	FINO DEL MONTE	Lombardia	Bergamo	0.000029674867	0.000010604456	0.000018323453	0.000015031453	0.000000000000	0.000060129752	0.000035102703	0.000000000000	0.000042554709
D606	FIORANO AL SERIO	Lombardia	Bergamo	0.000061465927	0.000038938945	0.000061772115	0.000049282190	0.000000000000	0.000055416413	0.000041687634	0.000000000000	0.000057452081
D672	FONTANELLA	Lombardia	Bergamo	0.000079950366	0.000059914622	0.000074737179	0.0000653941651	0.000000000000	0.000065699935	0.000074696678	0.000007930977	0.0000652939320
D684	FONTENO	Lombardia	Bergamo	0.000021493718	0.0000017791635	0.000017929466	0.000010096156	0.000000000000	0.000018067056	0.0000080883392	0.000000000000	0.000013403676
D688	FOPPOLO	Lombardia	Bergamo	0.000024281632	0.000006102803	0.000002339595	0.0000069818316	0.000000000000	0.000017784021	0.000003137541	0.000000000000	0.000010954717




Codice catastale	Denominazione	Regione	Provincia	AMMINISTRAZIONE	POLIZIA LOCALE	ISTRUZIONE PUBBLICA	RIFIUTI	TPA	TERRITORIO E VIABILITA'	SOCIALE	ASILI NIDO	COMPLESSIVO
D897	FORESTO SPARSO	Lombardia	Bergamo	0.000054415641	0.0000228989088	0.0000435498650	0.000027152457	0.0000000000000	0.000037031099	0.00003310399	0.0000000000000	0.0000383454513
D727	FORNIO SAN GIOVANNI	Lombardia	Bergamo	0.00005057699721	0.0000346702852	0.000047051176	0.0000366831476	0.0000000000000	0.000051533429	0.000041866205	0.0000000000000	0.00004758092
D817	FUJIRANO VALLE IMAGNA	Lombardia	Bergamo	0.000015026604	0.0000037151975	0.00000378180	0.000004416059	0.0000000000000	0.00003211389	0.000003211389	0.0000000000000	0.000006669211
D903	GANDIELINO	Lombardia	Bergamo	0.000034073392	0.000012260415	0.000032113417	0.000014576301	0.0000000000000	0.000029344192	0.000013570196	0.0000000000000	0.000021551177
D905	GANDINO	Lombardia	Bergamo	0.000108565699	0.000050568495	0.000091654659	0.000062110180	0.0000000000000	0.000117224736	0.000088678919	0.000044289465	0.000083209921
D906	GANDOSSO	Lombardia	Bergamo	0.000029537549	0.000015321081	0.000035665180	0.000013677700	0.0000000000000	0.000029525301	0.000015704866	0.0000000000000	0.000021449286
D943	GAVERINA TERME	Lombardia	Bergamo	0.000022526252	0.000007618643	0.00003278922	0.000010695974	0.0000000000000	0.000023294927	0.000021662262	0.0000000000000	0.000017020578
D82	GAZZANIGA	Lombardia	Bergamo	0.000116634644	0.0000833411704	0.00008582215	0.000055723370	0.0000000000000	0.000101431554	0.000087765269	0.000124876835	0.000068585268
E006	GHISALBA	Lombardia	Bergamo	0.000097813686	0.000075351649	0.000094945898	0.000028565994	0.0000000000000	0.000010037216	0.000084850153	0.0000000000000	0.000081053270
E100	GORGALO	Lombardia	Bergamo	0.000092465279	0.000064635356	0.000057987333	0.000060652189	0.0000000000000	0.000091142036	0.000065179491	0.0000000000000	0.0000667829316
E103	GORLE	Lombardia	Bergamo	0.00014041871	0.000096952661	0.000124511170	0.000111151533	0.0000000000000	0.000124903213	0.000083450442	0.000109591159	0.000011271378
E106	GORNO	Lombardia	Bergamo	0.000038573505	0.000017048248	0.000037239745	0.000066274413	0.0000000000000	0.00016521192	0.000024382995	0.0000000000000	0.000027259268
E148	GRASSOBBIO	Lombardia	Bergamo	0.000114378283	0.000088113685	0.000084144019	0.000086055095	0.0000000000000	0.00013947705	0.000093670849	0.0000000000000	0.00009375529
E189	GROMO	Lombardia	Bergamo	0.000041777383	0.000015066390	0.000023616093	0.000027034576	0.0000000000000	0.0000408209965	0.000016882946	0.0000000000000	0.000027244810
E192	GRONE	Lombardia	Bergamo	0.000027350690	0.000010690203	0.000023213518	0.000014330196	0.0000000000000	0.0000206660763	0.000010831659	0.0000000000000	0.000017259464
E219	GRUMELLO DEL MONTE	Lombardia	Bergamo	0.000134123663	0.000098410246	0.000016656873	0.000103010915	0.0000000000000	0.000142956691	0.000115938949	0.0000000000000	0.000115860754
E353	ISOLA DI FONORA	Lombardia	Bergamo	0.000014430478	0.000003247450	0.000003438101	0.000005476339	0.0000000000000	0.00002474317	0.000015169054	0.0000000000000	0.000019581994
E370	ISSO	Lombardia	Bergamo	0.000018982304	0.000007137946	0.000007115156	0.000013258942	0.0000000000000	0.000016447308	0.0000068310868	0.0000000000000	0.000011968994
E422	L'ALIO	Lombardia	Bergamo	0.000072812287	0.000065046351	0.000065068748	0.000061623487	0.0000000000000	0.000076048923	0.000061798843	0.0000000000000	0.000062248372
E509	LEFFE	Lombardia	Bergamo	0.000092012327	0.000050339051	0.000059255894	0.000062763377	0.0000000000000	0.000090844383	0.000076888872	0.0000760293471	0.00007118003
E524	LENNA	Lombardia	Bergamo	0.000021530759	0.000016883622	0.000013811107	0.00009471998	0.0000000000000	0.00019248167	0.00010173558	0.0000000000000	0.00013167237
E562	LEVATE	Lombardia	Bergamo	0.000065216831	0.000041306570	0.000026282279	0.000039895862	0.0000000000000	0.000056274658	0.00002336468	0.0000000000000	0.000049302543
E640	LOCATELLO	Lombardia	Bergamo	0.000020357201	0.000006718843	0.000019751775	0.000007327588	0.0000000000000	0.000019543662	0.000010702990	0.0000000000000	0.000013194933
E704	LOVERE	Lombardia	Bergamo	0.000138265079	0.000118887318	0.000101020017	0.000070713980	0.0000000000000	0.000122131670	0.000101781450	0.0000000000000	0.000106139139
E751	LURANO	Lombardia	Bergamo	0.000047723871	0.000024513662	0.000065415824	0.000034624747	0.0000000000000	0.000048293724	0.000030319148	0.0000000000000	0.000039002539
E794	MADONE	Lombardia	Bergamo	0.000066334852	0.000038943125	0.000054598922	0.00004548717	0.0000000000000	0.000068838905	0.000049990134	0.0000000000000	0.000052617376
E901	MAPELLO	Lombardia	Bergamo	0.000116922110	0.000065417737	0.000136602288	0.000099694143	0.0000000000000	0.000114443388	0.000090074437	0.0000000000000	0.000099313711
E987	MARTINENGO	Lombardia	Bergamo	0.000172529715	0.000138534375	0.000178715790	0.000140167238	0.0000000000000	0.000153206041	0.000162470441	0.000267791242	0.000157846529
F085	MEDOLAGO	Lombardia	Bergamo	0.000046125324	0.000025964030	0.000036542163	0.000022245988	0.0000000000000	0.000051782788	0.000030124971	0.0000000000000	0.000032789671
F186	MEZZOLO	Lombardia	Bergamo	0.000015263175	0.000002463603	0.000003339488	0.000004897446	0.0000000000000	0.000013579049	0.000003044845	0.0000000000000	0.000007263866
F243	MISANO DI GERA D'ADDA	Lombardia	Bergamo	0.000057409175	0.0000031821279	0.00004020292	0.000036875293	0.0000000000000	0.000045371807	0.000037605069	0.0000000000000	0.000039769808
F276	MOIO DE CALVI	Lombardia	Bergamo	0.000012390040	0.000001747493	0.000003164717	0.000003715933	0.0000000000000	0.000096832824	0.000003228362	0.000002223602	0.000006825142
F328	MONASTEROLO DEL CASTELLO	Lombardia	Bergamo	0.000033303861	0.000018056143	0.000042872253	0.000019808117	0.0000000000000	0.000032413648	0.000016133292	0.0000000000000	0.000025323018
F47	MONTELLO	Lombardia	Bergamo	0.000054385569	0.000038241234	0.000049326565	0.000032847321	0.0000000000000	0.000052009204	0.000042083834	0.000007930977	0.000041589574
F720	MORENO	Lombardia	Bergamo	0.000047622040	0.00002739869	0.000062054043	0.000033394538	0.0000000000000	0.000038755936	0.000032299823	0.000053572903	0.000040167164
F738	MORNICO AL SERIO	Lombardia	Bergamo	0.00002748551	0.00003024622	0.000048036345	0.000032141167	0.0000000000000	0.000052480671	0.000041084899	0.0000000000000	0.000040118132
F786	MOZZANICA	Lombardia	Bergamo	0.000079721297	0.000047512143	0.000102073008	0.000058005716	0.0000000000000	0.000075427503	0.000058339247	0.000077347140	0.000069135065
F791	MOZZO	Lombardia	Bergamo	0.000137072054	0.000097121374	0.0000115407671	0.000093373239	0.0000000000000	0.00012786557	0.000117837947	0.000192474888	0.000114873353
G049	OLMO AL BREMBIO	Lombardia	Bergamo	0.000018229456	0.000006818619	0.000017802650	0.00007112741	0.0000000000000	0.00019697515	0.00008210317	0.000050552194	0.000184660335
G050	OLTRE IL COLLE	Lombardia	Bergamo	0.0000207034730	0.000166709003	0.0000161321898	0.000029856789	0.0000000000000	0.000019697515	0.000008210317	0.00002656921	0.00002236899
G064	OL TRESSENDA ALTA	Lombardia	Bergamo	0.000047236227	0.000003423501	0.00001612128	0.000037475971	0.0000000000000	0.000037475971	0.000002688847	0.0000000000000	0.000025731916
G068	ONE'IA	Lombardia	Bergamo	0.000012526767	0.000001256219	0.000004010451	0.00003230841	0.0000000000000	0.000021002824	0.000002688847	0.0000000000000	0.000005910364
G075	ONORE	Lombardia	Bergamo	0.000024571084	0.000006597470	0.000017040858	0.00008171373	0.0000000000000	0.000021002824	0.000008919709	0.0000000000000	0.000019863201
G108	ORIO AL SERIO	Lombardia	Bergamo	0.00007406099	0.00001443417	0.000016574466	0.000023774327	0.0000000000000	0.00002774327	0.000001324628	0.0000000000000	0.00001324628
G118	ORNICA	Lombardia	Bergamo	0.000012544263	0.000001344141	0.000002544452	0.000063429053	0.0000000000000	0.00009294910	0.000002518614	0.0000000000000	0.000063429053




Codice catastale	Denominazione	Regione	Provincia	AMMINISTRAZIONE	POLIZIA LOCALE	ISTRUZIONE PUBBLICA	RIFIUTI	TPA	TERRITORIO E VIABILITA'	SOCIALE	ASILI NIDO	COMPLESSIVO
G159	OSIO SOPRA	Lombardia	Bergamo	0,000063110704	0,000063110704	0,000063110704	0,000063110704	0,000063110704	0,000063110704	0,000063110704	0,000063110704	0,000063110704
G160	OSIO SOTTO	Lombardia	Bergamo	0,00016232037525	0,00016232037525	0,00016232037525	0,00016232037525	0,00016232037525	0,00016232037525	0,00016232037525	0,00016232037525	0,00016232037525
G243	PAGAZZANO	Lombardia	Bergamo	0,000039320398	0,000039320398	0,000039320398	0,000039320398	0,000039320398	0,000039320398	0,000039320398	0,000039320398	0,000039320398
G249	PALADINA	Lombardia	Bergamo	0,000074409195	0,000074409195	0,000074409195	0,000074409195	0,000074409195	0,000074409195	0,000074409195	0,000074409195	0,000074409195
G259	PALAZZANO	Lombardia	Bergamo	0,000079269945	0,000079269945	0,000079269945	0,000079269945	0,000079269945	0,000079269945	0,000079269945	0,000079269945	0,000079269945
G345	PALOSCO	Lombardia	Bergamo	0,000100803372	0,000100803372	0,000100803372	0,000100803372	0,000100803372	0,000100803372	0,000100803372	0,000100803372	0,000100803372
G346	PARRE	Lombardia	Bergamo	0,000059134916	0,000059134916	0,000059134916	0,000059134916	0,000059134916	0,000059134916	0,000059134916	0,000059134916	0,000059134916
G350	PARZANICA	Lombardia	Bergamo	0,0000115895624	0,0000115895624	0,0000115895624	0,0000115895624	0,0000115895624	0,0000115895624	0,0000115895624	0,0000115895624	0,0000115895624
G412	PEDRENGO	Lombardia	Bergamo	0,000103134549	0,000103134549	0,000103134549	0,000103134549	0,000103134549	0,000103134549	0,000103134549	0,000103134549	0,000103134549
G418	PIA	Lombardia	Bergamo	0,000036457718	0,000036457718	0,000036457718	0,000036457718	0,000036457718	0,000036457718	0,000036457718	0,000036457718	0,000036457718
G574	PIARIO	Lombardia	Bergamo	0,00002253096	0,00002253096	0,00002253096	0,00002253096	0,00002253096	0,00002253096	0,00002253096	0,00002253096	0,00002253096
G574	PIAZZA BREMBANA	Lombardia	Bergamo	0,000034571255	0,000034571255	0,000034571255	0,000034571255	0,000034571255	0,000034571255	0,000034571255	0,000034571255	0,000034571255
G583	PIAZZATORRE	Lombardia	Bergamo	0,000029563397	0,000029563397	0,000029563397	0,000029563397	0,000029563397	0,000029563397	0,000029563397	0,000029563397	0,000029563397
G588	PIAZZOLO	Lombardia	Bergamo	0,000009628866	0,000009628866	0,000009628866	0,000009628866	0,000009628866	0,000009628866	0,000009628866	0,000009628866	0,000009628866
G774	POGNANO	Lombardia	Bergamo	0,000030074456	0,000030074456	0,000030074456	0,000030074456	0,000030074456	0,000030074456	0,000030074456	0,000030074456	0,000030074456
F941	PONTE NOSSA	Lombardia	Bergamo	0,0000405978705	0,0000405978705	0,0000405978705	0,0000405978705	0,0000405978705	0,0000405978705	0,0000405978705	0,0000405978705	0,0000405978705
G656	PONTE SAN PIETRO	Lombardia	Bergamo	0,00012268221	0,00012268221	0,00012268221	0,00012268221	0,00012268221	0,00012268221	0,00012268221	0,00012268221	0,00012268221
G653	PONTERANICA	Lombardia	Bergamo	0,000062524163	0,000062524163	0,000062524163	0,000062524163	0,000062524163	0,000062524163	0,000062524163	0,000062524163	0,000062524163
G667	PONTIDA	Lombardia	Bergamo	0,000068081067	0,000068081067	0,000068081067	0,000068081067	0,000068081067	0,000068081067	0,000068081067	0,000068081067	0,000068081067
G668	PONTIROLO NUOVO	Lombardia	Bergamo	0,000081650403	0,000081650403	0,000081650403	0,000081650403	0,000081650403	0,000081650403	0,000081650403	0,000081650403	0,000081650403
H020	PREDORE	Lombardia	Bergamo	0,000022627275	0,000022627275	0,000022627275	0,000022627275	0,000022627275	0,000022627275	0,000022627275	0,000022627275	0,000022627275
H036	PREMOLO	Lombardia	Bergamo	0,000029337073	0,000029337073	0,000029337073	0,000029337073	0,000029337073	0,000029337073	0,000029337073	0,000029337073	0,000029337073
H046	PRESEZZO	Lombardia	Bergamo	0,000087727032	0,000087727032	0,000087727032	0,000087727032	0,000087727032	0,000087727032	0,000087727032	0,000087727032	0,000087727032
H091	PUMENGO	Lombardia	Bergamo	0,000033457857	0,000033457857	0,000033457857	0,000033457857	0,000033457857	0,000033457857	0,000033457857	0,000033457857	0,000033457857
H176	RANICA	Lombardia	Bergamo	0,000108762474	0,000108762474	0,000108762474	0,000108762474	0,000108762474	0,000108762474	0,000108762474	0,000108762474	0,000108762474
H177	RANZANICO	Lombardia	Bergamo	0,000034876205	0,000034876205	0,000034876205	0,000034876205	0,000034876205	0,000034876205	0,000034876205	0,000034876205	0,000034876205
H31	RIVA DI SOTTO	Lombardia	Bergamo	0,000030447972	0,000030447972	0,000030447972	0,000030447972	0,000030447972	0,000030447972	0,000030447972	0,000030447972	0,000030447972
H482	ROGNO	Lombardia	Bergamo	0,000072934774	0,000072934774	0,000072934774	0,000072934774	0,000072934774	0,000072934774	0,000072934774	0,000072934774	0,000072934774
H509	ROMANO DI LOMBARDA	Lombardia	Bergamo	0,000032687069	0,000032687069	0,000032687069	0,000032687069	0,000032687069	0,000032687069	0,000032687069	0,000032687069	0,000032687069
H535	RONCOBELLO	Lombardia	Bergamo	0,000023174014	0,000023174014	0,000023174014	0,000023174014	0,000023174014	0,000023174014	0,000023174014	0,000023174014	0,000023174014
H544	RONCOLA	Lombardia	Bergamo	0,000028539675	0,000028539675	0,000028539675	0,000028539675	0,000028539675	0,000028539675	0,000028539675	0,000028539675	0,000028539675
H584	ROTA D'IMAGNA	Lombardia	Bergamo	0,000010059105	0,000010059105	0,000010059105	0,000010059105	0,000010059105	0,000010059105	0,000010059105	0,000010059105	0,000010059105
H615	ROVETTA	Lombardia	Bergamo	0,000090137308	0,000090137308	0,000090137308	0,000090137308	0,000090137308	0,000090137308	0,000090137308	0,000090137308	0,000090137308
H610	SAN GIOVANNI BIANCO	Lombardia	Bergamo	0,000089444895	0,000089444895	0,000089444895	0,000089444895	0,000089444895	0,000089444895	0,000089444895	0,000089444895	0,000089444895
B310	SAN PAOLO D'ARGON	Lombardia	Bergamo	0,000095186017	0,000095186017	0,000095186017	0,000095186017	0,000095186017	0,000095186017	0,000095186017	0,000095186017	0,000095186017
I079	SAN PELLEGRINO TERME	Lombardia	Bergamo	0,000107202951	0,000107202951	0,000107202951	0,000107202951	0,000107202951	0,000107202951	0,000107202951	0,000107202951	0,000107202951
M333	SANT'OMOBONO TERME	Lombardia	Bergamo	0,000087824209	0,000087824209	0,000087824209	0,000087824209	0,000087824209	0,000087824209	0,000087824209	0,000087824209	0,000087824209
I168	SANTA BRIGIDA	Lombardia	Bergamo	0,000024018054	0,000024018054	0,000024018054	0,000024018054	0,000024018054	0,000024018054	0,000024018054	0,000024018054	0,000024018054
I437	SARNICO	Lombardia	Bergamo	0,000142408828	0,000142408828	0,000142408828	0,000142408828	0,000142408828	0,000142408828	0,000142408828	0,000142408828	0,000142408828
I506	SCANZOSCIATE	Lombardia	Bergamo	0,000046932706	0,000046932706	0,000046932706	0,000046932706	0,000046932706	0,000046932706	0,000046932706	0,000046932706	0,000046932706
I530	SCHILPARIO	Lombardia	Bergamo	0,0000202624125	0,0000202624125	0,0000202624125	0,0000202624125	0,0000202624125	0,0000202624125	0,0000202624125	0,0000202624125	0,0000202624125
I557	SEPRINA	Lombardia	Bergamo	0,000061749669	0,000061749669	0,000061749669	0,000061749669	0,000061749669	0,000061749669	0,000061749669	0,000061749669	0,000061749669
I567	SERVINO	Lombardia	Bergamo	0,000029125469	0,000029125469	0,000029125469	0,000029125469	0,000029125469	0,000029125469	0,000029125469	0,000029125469	0,000029125469
I628	SERATE	Lombardia	Bergamo	0,000425410624	0,000425410624	0,000425410624	0,000425410624	0,000425410624	0,000425410624	0,000425410624	0,000425410624	0,000425410624
I629	SERINA	Lombardia	Bergamo	0,0000686303703	0,0000686303703	0,0000686303703	0,0000686303703	0,0000686303703	0,0000686303703	0,0000686303703	0,0000686303703	0,0000686303703



Codice catastale	Denominazione	Regione	Provincia	AMMINISTRAZIONE	POLIZIA LOCALE	ISTRUZIONE PUBBLICA	RIFIUTI	TPA	TERRITORIO E VIABILITA'	SOCIALE	ASILI NIDO	COMPLESSIVO
I812	SOLTO COLLINA	Lombardia	Bergamo	0.000039719326	0.000013935748	0.0000050463484	0.0000204191562	0.0000000000000	0.000036745972	0.000024327666	0.0000000000000	0.000030110853
I813	SOLZA	Lombardia	Bergamo	0.000030572988	0.0000250191486	0.000027899218	0.000021420668	0.0000000000000	0.000034440182	0.000023102380	0.0000204581767	0.000028918381
I830	SONGAVAZZO	Lombardia	Bergamo	0.0000207096037	0.000009156963	0.000015561904	0.000010313472	0.0000000000000	0.000022786186	0.000008922418	0.0000000000000	0.000015092636
I858	SORISOLE	Lombardia	Bergamo	0.000156779137	0.000103771798	0.000172745323	0.000104492525	0.0000000000000	0.00015402973	0.000149334667	0.0000009300474	0.00012244438
I869	SOTTO IL MONTE GIOVANNI XXIII	Lombardia	Bergamo	0.000075587641	0.000051412811	0.000073959794	0.000044256399	0.0000000000000	0.000075101082	0.000054885534	0.000052195247	0.000059723038
I873	SOVERE	Lombardia	Bergamo	0.0000100876905	0.000056873437	0.000094562884	0.000052034596	0.0000000000000	0.00009861200	0.00006885049	0.0000129512959	0.000081001039
I876	SPINONE AL LAGO	Lombardia	Bergamo	0.000028422487	0.000020881525	0.000026326237	0.000017476875	0.0000000000000	0.000025654288	0.000014472989	0.0000000000000	0.000020567248
I919	SPIRANO	Lombardia	Bergamo	0.0000398408512	0.000075866889	0.000087876898	0.000064730374	0.0000000000000	0.000092158215	0.000078688685	0.000011563344	0.000076898660
I951	STEZANO	Lombardia	Bergamo	0.0000232653777	0.000016827838	0.000028922973	0.0000166797929	0.0000000000000	0.0000210254083	0.0000219876091	0.000007641012	0.0000188925488
I966	STROZZA	Lombardia	Bergamo	0.0000204063419	0.000010830387	0.000014453910	0.000010478244	0.0000000000000	0.000021664543	0.000013716511	0.0000000000000	0.000014983658
I987	SUISO	Lombardia	Bergamo	0.000068571553	0.000040723053	0.00006876988	0.000042256770	0.0000000000000	0.000064680805	0.000051540408	0.0000000000000	0.000052085272
L037	TALLEGIO	Lombardia	Bergamo	0.000029084339	0.000010591229	0.000014407321	0.000011673663	0.0000000000000	0.000030378210	0.000009580869	0.0000000000000	0.000016906510
L073	TAVERNOLA BERGAMASCA	Lombardia	Bergamo	0.000046347575	0.000026243044	0.000034194362	0.000016946354	0.0000000000000	0.000041888641	0.000029152139	0.0000000000000	0.0000202970582
L087	TELGATE	Lombardia	Bergamo	0.000082931612	0.000061154240	0.000074484333	0.000059860552	0.0000000000000	0.000083414775	0.000069907464	0.0000000000000	0.000066310249
L118	TERNO D'ISOLA	Lombardia	Bergamo	0.000121774060	0.00009328232	0.00016502331	0.000088963056	0.0000000000000	0.000109304621	0.000102970507	0.000216072000	0.000113634854
L251	TORRE BOLDONE	Lombardia	Bergamo	0.000150986883	0.000126356728	0.000122705169	0.000122019288	0.0000000000000	0.000139111327	0.000144746591	0.000006513316	0.000127063988
L285	TORRE DE ROVERI	Lombardia	Bergamo	0.000043346637	0.000040717411	0.000044421824	0.000029024320	0.0000000000000	0.000041646663	0.000030999436	0.0000000000000	0.000034711746
L276	TORRE PALLAVICINA	Lombardia	Bergamo	0.000025055058	0.000013458098	0.000019579929	0.000010649328	0.0000000000000	0.000018534570	0.000015982954	0.0000000000000	0.000018082909
L388	TRESCORE BALSARINO	Lombardia	Bergamo	0.000172565681	0.000157130494	0.000169787837	0.000169163887	0.0000000000000	0.000193576244	0.000163010431	0.0000000000000	0.000140981344
L400	TREVIGLIO	Lombardia	Bergamo	0.000537234712	0.0000568087324	0.00007607889	0.00007467327	0.0000000000000	0.000533345314	0.0000933068974	0.0000769160281	0.0005410283395
L404	TREVIOLLO	Lombardia	Bergamo	0.000188816783	0.000126037406	0.000170837215	0.000126457638	0.0000000000000	0.000192796232	0.000166540277	0.0000566243891	0.000150839516
C789	UBIALE OLIVINEZZO	Lombardia	Bergamo	0.0000303513675	0.000012848698	0.000021879834	0.000016384035	0.0000000000000	0.000030453115	0.000017908906	0.0000000000000	0.000020684289
L502	URIGNANO	Lombardia	Bergamo	0.000168798097	0.000104074516	0.000143201259	0.000113385985	0.0000000000000	0.000136898232	0.000157092998	0.0000369928348	0.0001488084
M334	VAL BREMBILLA	Lombardia	Bergamo	0.000104818104	0.000051675446	0.000085954500	0.00003713076	0.0000000000000	0.000096184651	0.000062097821	0.000023080736	0.000068202238
L544	VALBONDIONE	Lombardia	Bergamo	0.000052246381	0.000017479577	0.000019448006	0.000023806210	0.0000000000000	0.000059097631	0.000014817950	0.0000000000000	0.000030388099
L545	VALBREMO	Lombardia	Bergamo	0.000076196533	0.000079331941	0.000040866831	0.000030930529	0.0000000000000	0.000073965002	0.000055072822	0.000148471890	0.00006463092
L579	VALGOGGIO	Lombardia	Bergamo	0.000022905308	0.000007133990	0.000015787980	0.000008295715	0.0000000000000	0.00002725847	0.000007937732	0.0000000000000	0.00001182137
L623	VALLEVE	Lombardia	Bergamo	0.000016029716	0.000002476221	0.000002007661	0.000004276382	0.0000000000000	0.000013560851	0.000001674174	0.0000000000000	0.000006819029
L642	VALNEGRA	Lombardia	Bergamo	0.000011619919	0.000004490174	0.000009889618	0.000003572446	0.0000000000000	0.00006426026	0.000003832909	0.000006160924	0.000006543182
L655	VALTORTA	Lombardia	Bergamo	0.000018400143	0.00002949485	0.000003006310	0.000004650561	0.0000000000000	0.00017455588	0.000004227287	0.000022226202	0.00000851988
L707	VEDESETA	Lombardia	Bergamo	0.000014988053	0.000002927005	0.000004609039	0.000006217774	0.0000000000000	0.000011009559	0.000003770219	0.0000000000000	0.000007407568
L752	VERDELLINO	Lombardia	Bergamo	0.000122239585	0.00011002190	0.000172079860	0.000090582780	0.0000000000000	0.000138989881	0.000116681712	0.000137571157	0.000118813105
L753	VERDELLO	Lombardia	Bergamo	0.000134976605	0.00007284970	0.000116042626	0.000099279529	0.0000000000000	0.000109031862	0.000111392918	0.000000431401	0.000102894564
L795	VERTOVA	Lombardia	Bergamo	0.000093256462	0.000047530683	0.000054605600	0.000054474090	0.0000000000000	0.000102294238	0.000076850277	0.0000237580063	0.000077544426
L827	VIADANICA	Lombardia	Bergamo	0.000025276187	0.000012695537	0.000026858079	0.000011928169	0.0000000000000	0.000023611853	0.000011918032	0.0000000000000	0.000017428895
L865	VIGANO SAN MARTINO	Lombardia	Bergamo	0.000028602129	0.000010233882	0.000021085049	0.000015788697	0.0000000000000	0.000027567997	0.000016120557	0.0000000000000	0.000019382814
L894	VIGOLO	Lombardia	Bergamo	0.000018530184	0.00007389146	0.000012103313	0.000006619563	0.0000000000000	0.000015857956	0.000006887954	0.0000000000000	0.000020338074
L929	VILLA D'ADDA	Lombardia	Bergamo	0.000083368618	0.000044742392	0.000091367805	0.000074920483	0.0000000000000	0.000076588421	0.000070492798	0.000052452615	0.000071831248
A215	VILLA D'ALME'	Lombardia	Bergamo	0.000125936386	0.000077559879	0.000084068334	0.000087571225	0.0000000000000	0.000108346418	0.000090831771	0.0000065190764	0.000091315457
L938	VILLA D'OGNA	Lombardia	Bergamo	0.000042012262	0.000020299995	0.000033635721	0.000020920392	0.0000000000000	0.000041447646	0.000029686337	0.0000000000000	0.000020338074
L936	VILLA DI SERIO	Lombardia	Bergamo	0.00011111215	0.000088258752	0.0000130555317	0.000069925868	0.0000000000000	0.000101407291	0.000089868576	0.0000025122789	0.000087288400
M045	VILLONGO	Lombardia	Bergamo	0.0000131734209	0.000094586325	0.000130555317	0.000089291163	0.0000000000000	0.000124523612	0.000126868507	0.0000000000000	0.000106462396
M050	VILMINORE DI SCALVE	Lombardia	Bergamo	0.000043161887	0.000023289046	0.000041967978	0.000018879041	0.0000000000000	0.000053668989	0.000019356540	0.0000000000000	0.000030663607
M144	ZANDOBBIÒ	Lombardia	Bergamo	0.000050925773	0.000022899783	0.000043351312	0.000030885479	0.0000000000000	0.000044645143	0.000038435602	0.0000000000000	0.000036739547
M147	ZANICA	Lombardia	Bergamo	0.000097051276	0.0000913032248	0.0000135974504	0.0000104479943	0.0000000000000	0.000138404901	0.000138404901	0.0000008737463	0.000116008211
M184	ZOGNO	Lombardia	Bergamo	0.000179059910	0.000113000666	0.000156621066	0.000120048149	0.0000000000000	0.000165830135	0.00015523112	0.0000000000000	0.000142303044
A034	ACQUAFREDDA	Lombardia	Brescia	0.000031775900	0.000015468263	0.000020804038	0.000021411880	0.0000000000000	0.000025652652	0.0000202307001	0.0000000000000	0.000022288104




Codice catastale	Denominazione	Regione	Provincia	AMMINISTRAZIONE	POLIZIA LOCALE	ISTRUZIONE PUBBLICA	RIFIUTI	TPA	TERRITORIO E VIABILITA'	SOCIALE	ASILI NIDO	COMPLESSIVO
A060	ADRO	Lombardia	Brescia	0,000128026282	0,00009806693	0,0000182740051	0,000078143071	0,000000000000	0,000000000000	0,00012936381	0,000000000000	0,000108743917
A082	AGNOSINE	Lombardia	Brescia	0,0000309885636	0,000017761859	0,000032371624	0,000021948991	0,000000000000	0,000044169404	0,000035771119	0,000000000000	0,000029805117
A188	ALFIANELLO	Lombardia	Brescia	0,000047867511	0,000027141658	0,0000488098267	0,000037339670	0,000000000000	0,0000407949796	0,000000000000	0,000000000000	0,000037786571
A288	ANFO	Lombardia	Brescia	0,000020342787	0,000008851958	0,000011671215	0,000010512559	0,000000000000	0,000020994281	0,000008006837	0,000000000000	0,000013472980
A293	ANGOLO TERME	Lombardia	Brescia	0,000058466197	0,000024866601	0,000039401105	0,000025329484	0,000000000000	0,000053676442	0,000033192890	0,000000000000	0,000040262959
A451	ARTOGNE	Lombardia	Brescia	0,000058466197	0,000024866601	0,000039401105	0,000025329484	0,000000000000	0,000053676442	0,000033192890	0,000000000000	0,000040262959
A529	AZZANO MELLA	Lombardia	Brescia	0,000058466197	0,000024866601	0,000039401105	0,000025329484	0,000000000000	0,000053676442	0,000033192890	0,000000000000	0,000040262959
A569	BAGNOLO MELLA	Lombardia	Brescia	0,000222761207	0,000183420110	0,000022398477	0,000194734263	0,000000000000	0,0000186357295	0,000240638768	0,000000000000	0,000194888765
A630	BAGOLINO	Lombardia	Brescia	0,000110524966	0,000054361268	0,00006297955	0,000089466684	0,000000000000	0,000120140250	0,000064079500	0,000000000000	0,000079605461
A630	BARBARIGA	Lombardia	Brescia	0,000044556854	0,000029106061	0,000056702523	0,000035965249	0,000000000000	0,000037632275	0,000032498517	0,000000000000	0,000037365529
A661	BARGHE	Lombardia	Brescia	0,000022724711	0,000013416594	0,000021104507	0,000015329991	0,000000000000	0,000024592270	0,000016790576	0,000000000000	0,000018735109
A702	BASSANO BRESCIANO	Lombardia	Brescia	0,000023582305	0,000023582305	0,000069134400	0,000027406594	0,000000000000	0,000038777403	0,000026719267	0,000000000000	0,000035606561
A729	BEDIZIOLE	Lombardia	Brescia	0,000205305295	0,000165202426	0,000025448844	0,000177456027	0,000000000000	0,000203045377	0,000200719820	0,000000000000	0,000182668598
A799	BERLINGO	Lombardia	Brescia	0,000046683752	0,000023702827	0,000089720849	0,000028786858	0,000000000000	0,000048901494	0,000035964102	0,000009118997	0,000042045225
A816	BERZO DEMO	Lombardia	Brescia	0,000042361466	0,000019993770	0,000037366763	0,000021844888	0,000000000000	0,000047134822	0,000021269133	0,000000000000	0,000029754862
A817	BERZO INFERIORE	Lombardia	Brescia	0,000049759635	0,000026278692	0,000043382035	0,000026887686	0,000000000000	0,000053404745	0,000034786019	0,000000000000	0,000038695476
A861	BIENNO	Lombardia	Brescia	0,000092292218	0,000043126548	0,000076536988	0,000054459509	0,000000000000	0,0000943040757	0,000057179045	0,0000008340834	0,000066525986
B035	BORGIO SAN GIACOMO	Lombardia	Brescia	0,000101739699	0,000058971946	0,000089262229	0,000081244689	0,000000000000	0,000080125980	0,000076011592	0,000000000000	0,000078214792
B040	BORGOSANTOLO	Lombardia	Brescia	0,000154109056	0,000115074524	0,000145445410	0,000132742158	0,000000000000	0,000140059464	0,000147489091	0,0000006549825	0,000133741629
B091	BOTTIGNO	Lombardia	Brescia	0,000006069657	0,000035514157	0,000041566382	0,000056069838	0,000027855437	0,000072922610	0,000038330106	0,000061865098	0,000056923143
B100	BOVEGNO	Lombardia	Brescia	0,000198872426	0,000127475249	0,000179255806	0,000160676388	0,000000000000	0,000168252286	0,000197042628	0,0001089597719	0,000164781100
B102	BOVEZZO	Lombardia	Brescia	0,000130918718	0,000096902696	0,000130946483	0,000087104909	0,000000000000	0,00012033628	0,000122123889	0,000000000000	0,000111217356
B120	BRANDICO	Lombardia	Brescia	0,00003215170	0,000015776622	0,000038784245	0,000020744924	0,000000000000	0,000026764900	0,000018423682	0,000000000000	0,00002962233
B124	BRACONE	Lombardia	Brescia	0,000020189165	0,0000702655	0,000016344927	0,000008864143	0,000000000000	0,000022818127	0,00007940153	0,000000000000	0,00013097320
B149	BRENO	Lombardia	Brescia	0,000109589301	0,000068272747	0,000089532897	0,000082193770	0,000000000000	0,00019368023	0,000081306797	0,000215002831	0,000098669062
B157	BRIONE	Lombardia	Brescia	0,000384965664	0,004983351048	0,00564443679	0,00436128600	0,00047415591	0,004160442857	0,005508974588	0,00405907354	0,00475537287
B365	CAINO	Lombardia	Brescia	0,000021289566	0,00007842655	0,000018711419	0,000009116897	0,000000000000	0,000017599504	0,000008045354	0,000000000000	0,00001313089
B436	CALVINATO	Lombardia	Brescia	0,00003696222	0,00022827769	0,000039399738	0,00022776486	0,000000000000	0,000036598859	0,00025722111	0,000035524097	0,000030588988
B450	CALVIGIANO	Lombardia	Brescia	0,000214971149	0,000214971149	0,00025976726	0,000137610945	0,000000000000	0,000207873973	0,000239440251	0,000271779843	0,000197840809
B664	CAPO DI PONTE	Lombardia	Brescia	0,000069753564	0,000051255278	0,000071015106	0,000043379611	0,000000000000	0,000061828509	0,000046545428	0,000000834083	0,00005318478
B676	CAPOVALLE	Lombardia	Brescia	0,000144465792	0,000032792907	0,000123307761	0,000138140924	0,000000000000	0,000127158084	0,000128027899	0,000454577868	0,000140686698
B698	CAPRIANO DEL COLLE	Lombardia	Brescia	0,00008262017	0,000035910395	0,000080805729	0,000090505729	0,000000000000	0,000082817741	0,000058369927	0,000062022000	0,00006767629
B711	CARPENEDOLO	Lombardia	Brescia	0,000163570479	0,000124985181	0,000156033460	0,000136224829	0,000000000000	0,000147193599	0,000159046523	0,000000000000	0,000138414014
B817	CARPENEDOLO	Lombardia	Brescia	0,000212178864	0,000153431735	0,0002030847019	0,000145200609	0,000000000000	0,000197989602	0,000245186033	0,000262361625	0,000189249480
C055	CASTEGNATO	Lombardia	Brescia	0,0000140023999	0,000086218045	0,0000163925045	0,000103904524	0,000000000000	0,000133123124	0,000031414132	0,0000121731040	0,000021487433
C208	CASTEL MELLA	Lombardia	Brescia	0,0000177120074	0,0000139379078	0,000023132737	0,000040541352	0,000000000000	0,000161926848	0,000174647437	0,000216451468	0,000165609561
C072	CASTELCOVATI	Lombardia	Brescia	0,000104131228	0,000086176874	0,000118318903	0,000098201631	0,000000000000	0,0000911687028	0,000102108535	0,000005336928	0,00009266275
C293	CASTENEDOLO	Lombardia	Brescia	0,0000198842864	0,0000151201055	0,000017280301	0,000152213789	0,000000000000	0,000199726883	0,000207410227	0,000060629481	0,000076184659
C330	CASTO	Lombardia	Brescia	0,000039152103	0,00007564087	0,000043273038	0,00020528188	0,000000000000	0,000040598904	0,00002420439	0,000000000000	0,00002936345
C332	CASTREZZATO	Lombardia	Brescia	0,00011373023	0,000078622722	0,000127305216	0,000096081180	0,000000000000	0,000104134905	0,000105427828	0,000011565344	0,000097340682
C408	CAZZAGO SAN MARTINO	Lombardia	Brescia	0,000188813642	0,000143031597	0,0001889999301	0,000160810553	0,000000000000	0,000184382281	0,000185226933	0,000000000000	0,000161360665
C417	CEDEGOLO	Lombardia	Brescia	0,00003123309	0,000016709875	0,000014904003	0,000011576269	0,000000000000	0,000034153267	0,000015762669	0,000000000000	0,000020662884
C439	CELLATICA	Lombardia	Brescia	0,000089750054	0,0000086764687	0,000074623479	0,000106439400	0,000000000000	0,000089623480	0,000076947448	0,000004170417	0,000081481938






Codice catastale	Denominazione	Regione	Provincia	AMMINISTRAZIONE	POLIZIA LOCALE	ISTRUZIONE PUBBLICA	RIFIUTI	TPA	TERRITORIO E VIABILITA'	SOCIALE	ASILI NIDO	COMPLESSIVO
C549	CERVENO	Lombardia	Brescia	0,000021312248	0,0000006454220	0,000016188262	0,0000008943731	0,0000000000000	0,000025498437	0,000008313839	0,0000000000000	0,000013775252
C585	CIETO	Lombardia	Brescia	0,000047220521	0,000019482349	0,000031991149	0,000027439331	0,0000000000000	0,000049772371	0,000023752590	0,0000000000000	0,00002032058192
C591	CEVO	Lombardia	Brescia	0,000032352459	0,000012821613	0,000022859968	0,000012444646	0,0000000000000	0,000012444393	0,000012444393	0,0000000000000	0,00002002827825
C611	CHIARI	Lombardia	Brescia	0,0000337715652	0,0000334256377	0,0000334256377	0,000035876266	0,000013155158	0,000045424763	0,0000367803790	0,00003036938508	0,00003362985857
C685	CIGOLE	Lombardia	Brescia	0,0000303991687	0,000013155812	0,000028928596	0,000027623409	0,0000000000000	0,000028868772	0,000022891061	0,0000000000000	0,0000205615022
C691	CIMBERGO	Lombardia	Brescia	0,0000020169080	0,000004710214	0,000010614043	0,000006930836	0,0000000000000	0,000021383830	0,000007860885	0,0000000000000	0,000011545114
C760	CIVIDATE CAMUNO	Lombardia	Brescia	0,0000053639324	0,000029016149	0,000042260843	0,000037684077	0,0000000000000	0,000053449045	0,000034550284	0,0000000000000	0,0000139934924
C806	COCCAGLIO	Lombardia	Brescia	0,0000151603831	0,000013738296	0,000169729708	0,000098782288	0,0000000000000	0,000128259587	0,000145911232	0,000112842744	0,000129818811
C850	COLLEBEATO	Lombardia	Brescia	0,000086744464	0,000048751634	0,000089239848	0,000067509059	0,0000000000000	0,000075374735	0,00007351766	0,0000106067640	0,000074375675
C883	COLLIO	Lombardia	Brescia	0,000064371209	0,000023539709	0,000035717625	0,000028840728	0,0000000000000	0,000063850803	0,000031148771	0,0000000000000	0,00003393809861
C893	COLOGNE	Lombardia	Brescia	0,0000128193081	0,0000090195304	0,0000131986536	0,000077403956	0,0000000000000	0,000120888972	0,000112385600	0,000106422825	0,0001044083750
C925	COMIZZANO-CIZZAGO	Lombardia	Brescia	0,000042486437	0,000042486437	0,000075437267	0,00002622488	0,0000000000000	0,000054189277	0,000049986267	0,0000000000000	0,000053396146
C948	CONCESIO	Lombardia	Brescia	0,000268768870	0,000167049104	0,000293771885	0,000227094650	0,000104977516	0,000241004295	0,000271985267	0,000168395663	0,000241867682
D058	CORTE FRANCA	Lombardia	Brescia	0,0000131812548	0,000080180822	0,000154881399	0,000116868519	0,0000000000000	0,000135433788	0,000104853900	0,0000000000000	0,000114862886
D064	CORTENO GOLGI	Lombardia	Brescia	0,000082793888	0,000025069236	0,000042258224	0,000040046733	0,0000000000000	0,000087413354	0,000023949949	0,0000000000000	0,000049309901
D082	CORZANO	Lombardia	Brescia	0,000030027896	0,000020248756	0,000030027896	0,000017272354	0,0000000000000	0,000030532478	0,000027157729	0,0000000000000	0,0000205997611
D251	DARFO BOARIO TERME	Lombardia	Brescia	0,0000300271208	0,000015514918	0,0000363960716	0,0000259660438	0,0000000000000	0,000030296034	0,0000304016283	0,0000305261774	0,0000280369474
D284	DESENZANO DEL GARDA	Lombardia	Brescia	0,0000103108480	0,0000054174403	0,000057449645	0,000021981024	0,0000000000000	0,000129085210	0,000068561910	0,0000000000000	0,0000840011782
D391	EDOLO	Lombardia	Brescia	0,0000114042279	0,000053221789	0,000097094960	0,000074641964	0,0000000000000	0,000153249884	0,000065452587	0,0000000000000	0,000148676435
D421	ERBUSCO	Lombardia	Brescia	0,000186033394	0,000132185984	0,000132185984	0,000162473854	0,0000000000000	0,000153249884	0,00013712026	0,000111966675	0,000148676435
D434	ESINE	Lombardia	Brescia	0,0000103108480	0,0000054174403	0,000057449645	0,000021981024	0,0000000000000	0,000065267932	0,000072580458	0,0000000000000	0,000065267932
D576	FIESSE	Lombardia	Brescia	0,0000403037746	0,000020198207	0,000027222773	0,000027222773	0,0000000000000	0,000034728314	0,000031882835	0,0000000000000	0,000028834402
D634	FLERO	Lombardia	Brescia	0,000149371757	0,000131632967	0,000252323238	0,000132414910	0,0000000000000	0,000151427302	0,000141049286	0,000041871316	0,000148036070
D891	GAMBARA	Lombardia	Brescia	0,000088992968	0,000048885561	0,000067999549	0,000059825796	0,0000000000000	0,000085329524	0,000072030671	0,0000000000000	0,000066831391
D917	GARDONE RIVIERA	Lombardia	Brescia	0,000105069293	0,00008512599	0,000066792655	0,000064843154	0,0000000000000	0,000087860249	0,000048249176	0,000008560884	0,000071241228
D918	GARDONE VAL TROMPIA	Lombardia	Brescia	0,000210230107	0,000152078669	0,000211390590	0,000139064532	0,000151375579	0,000185009053	0,000236843290	0,00010104914	0,000178631477
D924	GARGNANO	Lombardia	Brescia	0,000111358872	0,000073785623	0,000034257128	0,000063359295	0,0000000000000	0,0001395735	0,000046930167	0,0000000000000	0,000069924584
D940	GAVARDO	Lombardia	Brescia	0,000206588794	0,000168995779	0,000177442207	0,000178686538	0,0000000000000	0,00023265357	0,00021259015	0,000274348558	0,000193579613
D989	GHEDI	Lombardia	Brescia	0,000303873055	0,000255147610	0,000319320903	0,000234051181	0,0000000000000	0,000278000064	0,000386902115	0,0002828286185	0,000280883842
E110	GIANICO	Lombardia	Brescia	0,000046683683	0,000023125199	0,000043703152	0,000028464163	0,0000000000000	0,000042253919	0,000026307684	0,0000000000000	0,000033364895
E116	GOTTOLONGO	Lombardia	Brescia	0,0000968311651	0,0000070470356	0,000067259787	0,000073439542	0,0000000000000	0,000079073129	0,000085409011	0,0000000000000	0,000074107491
E271	GUSSAGO	Lombardia	Brescia	0,000291893389	0,00019739629	0,000031719459	0,000295793084	0,0000000000000	0,000272833589	0,0003034458214	0,0000000000000	0,000267740346
E280	IDRO	Lombardia	Brescia	0,000054571193	0,000036654504	0,000048705040	0,000052305547	0,0000000000000	0,000053344855	0,000033409398	0,0000960606963	0,000049974359
E287	INCLUDINE	Lombardia	Brescia	0,000017260598	0,000004172408	0,000008634599	0,000004725732	0,0000000000000	0,000015542088	0,00000404967499	0,0000000000000	0,000008913713
E325	IRMA	Lombardia	Brescia	0,000009586635	0,000001729990	0,000002348175	0,000005201723	0,000001397012	0,000006945865	0,000001635431	0,0000000000000	0,000004704336
E333	ISEO	Lombardia	Brescia	0,000234076030	0,0000234182572	0,000190237154	0,000181390983	0,0000000000000	0,000030773503	0,000033409398	0,000001860947	0,000019217814
E364	ISORELLA	Lombardia	Brescia	0,000072990007	0,000039777612	0,00005880713	0,000064444290	0,0000000000000	0,000070038252	0,000062474193	0,0000000000000	0,0000609446324
E497	LAVENONE	Lombardia	Brescia	0,000021193881	0,000005085020	0,000007779757	0,000007371684	0,0000000000000	0,000027593883	0,000009677008	0,0000000000000	0,00001257684
E526	LENO	Lombardia	Brescia	0,000238722184	0,000019456433	0,000022420204	0,000194935224	0,0000000000000	0,000218938482	0,000253251515	0,000200071759	0,000219972877
E586	LIMONE SUL GARDA	Lombardia	Brescia	0,0001041018651	0,000095560143	0,000036303867	0,000105021655	0,0000000000000	0,000013294426	0,000017325142	0,00005186637	0,000081486069
E652	L'ODRINO	Lombardia	Brescia	0,000038080651	0,000017870866	0,000036353347	0,000022438198	0,0000000000000	0,0000406965297	0,000022562734	0,0000000000000	0,000028053686
E654	LOGRATO	Lombardia	Brescia	0,00006876882	0,000048078658	0,000068801407	0,000047430529	0,0000000000000	0,0000363837909	0,00005295029	0,000081433153	0,000057692910
M312	LONATO DEL GARDA	Lombardia	Brescia	0,0000305826885	0,000001685487	0,000030977249	0,000030975701	0,0000000000000	0,000313216341	0,000285491921	0,000021220316	0,0000284100213
E673	LONGHENA	Lombardia	Brescia	0,000016061166	0,000008762232	0,000013077249	0,000040969350	0,0000000000000	0,000012356658	0,000007677079	0,000020183185	0,000010442462
E688	LOSIONE	Lombardia	Brescia	0,000016871938	0,000000548306	0,000000986264	0,000005981103	0,0000000000000	0,000017223236	0,000007563428	0,0000000000000	0,000009895893
E706	LOZZO	Lombardia	Brescia	0,000020809620	0,000005322043	0,000010714336	0,000008531489	0,0000000000000	0,000018979987	0,000009575208	0,0000000000000	0,000011512353






Codice catastale	Denominazione	Regione	Provincia	AMMINISTRAZIONE	POLIZIA LOCALE	ISTRUZIONE PUBBLICA	RIFIUTI	TP1	TERRITORIO E VIABILITA'	SOCIALE	ASILI NIDO	COMPLESSIVO
E738	LUMEZZANE	Lombardia	Brescia	0.0003798090566	0.000290421615	0.000298414834	0.000000000000	0.000000000000	0.000417409849	0.000000000000	0.000335403083	0.000298414834
E787	MACGLIO	Lombardia	Brescia	0.000029722448	0.000020671269	0.000039466109	0.000023724941	0.000000000000	0.000030969590	0.000020759021	0.000012581859	0.000029722448
EB00	MACGASA	Lombardia	Brescia	0.0000012525243	0.000001961031	0.00000195698874	0.0000023565874	0.000000000000	0.000011827858	0.000002854234	0.000000000000	0.0000012525243
EB41	MAIRANO	Lombardia	Brescia	0.000005757688	0.000027077231	0.0000126401582	0.00000398656681	0.000000000000	0.000053460402	0.000047152466	0.000000000000	0.000005757688
EB51	MALEGNANO	Lombardia	Brescia	0.000043982759	0.000021230093	0.000021009234	0.000022483776	0.000000000000	0.000039232192	0.0000303630116	0.000017256995	0.000043982759
EB65	MALONNO	Lombardia	Brescia	0.000040926228	0.000031396794	0.000070532489	0.000042897565	0.000000000000	0.000083707667	0.000049103501	0.000000000000	0.000040926228
EB83	MANERBA DEL GARDA	Lombardia	Brescia	0.000150456914	0.000102815275	0.000062738961	0.00023924358	0.000000000000	0.000176292822	0.000066109555	0.000000000000	0.000150456914
EB84	MANERBO	Lombardia	Brescia	0.000239426235	0.000149108949	0.000287164817	0.000245233333	0.000089527030	0.000206315702	0.000249209198	0.000000000000	0.000239426235
EB28	MARCHENO	Lombardia	Brescia	0.0000982153329	0.000039420708	0.000095651312	0.0000652167935	0.000000000000	0.000076325290	0.000062674052	0.0000056450683	0.0000982153329
EB61	MARMENTINO	Lombardia	Brescia	0.000021561758	0.0000008267615	0.000001548898	0.000009236470	0.000000000000	0.000012526079	0.000008955494	0.000000000000	0.000021561758
EB67	MARONE	Lombardia	Brescia	0.000068983518	0.000043683944	0.000054187316	0.000051083875	0.000000000000	0.000061930585	0.000049126199	0.000000000000	0.000068983518
F063	MAZZANO	Lombardia	Brescia	0.000203767614	0.000171410522	0.000204118345	0.000125089895	0.000000000000	0.000182805305	0.000207223193	0.000114011120	0.000203767614
F216	MILZANO	Lombardia	Brescia	0.000034444225	0.000021463678	0.000079565466	0.000039882713	0.000000000000	0.000028386555	0.000024083953	0.000000000000	0.000034444225
F373	MONIGA DEL GARDA	Lombardia	Brescia	0.00007291309	0.000072828831	0.000028199751	0.000099193694	0.000000000000	0.000106942807	0.000030196628	0.000000000000	0.00007291309
F375	MONNO	Lombardia	Brescia	0.000026305703	0.000008863217	0.0000085844150	0.0000085844150	0.000000000000	0.000025810721	0.00000779091	0.000000000000	0.000026305703
F532	MONTICELLI BRUSATI	Lombardia	Brescia	0.00004074820	0.000024082881	0.000026617852	0.000022614614	0.000000000000	0.000033719677	0.000026759738	0.000000000000	0.00004074820
F672	MONTICHIARI	Lombardia	Brescia	0.000078370879	0.000047948222	0.000082180660	0.000052337292	0.000000000000	0.000083610745	0.000058420056	0.000000000000	0.000078370879
F471	MONTIRONE	Lombardia	Brescia	0.00009345868	0.0000378530871	0.000013845552	0.000424740156	0.000000000000	0.000018198983	0.000071147076	0.000000000000	0.00009345868
F806	MURA	Lombardia	Brescia	0.0000188639797	0.000071325377	0.000106353340	0.000068456950	0.000000000000	0.00008219481	0.000011516575	0.000000000000	0.0000188639797
F820	MUSCOLINE	Lombardia	Brescia	0.000021582450	0.00007190686	0.000030107026	0.000008219481	0.000000000000	0.000021320238	0.000011516575	0.000000000000	0.000021582450
F851	NAVE	Lombardia	Brescia	0.0000188639797	0.000036674069	0.00003138697318	0.000036049094	0.000000000000	0.000063810287	0.000032539411	0.000000000000	0.0000188639797
F884	NIARDO	Lombardia	Brescia	0.000021604439	0.000021604439	0.000045041534	0.0000260623988	0.000000000000	0.000044434947	0.000024755409	0.000000000000	0.000021604439
F889	NUVOLENTINO	Lombardia	Brescia	0.000068860159	0.0000475555982	0.000138697318	0.000051323198	0.000000000000	0.000069424180	0.000060627488	0.000000000000	0.000068860159
F990	NUVOLERA	Lombardia	Brescia	0.000079503542	0.0000578383141	0.000012376545	0.000086034804	0.000000000000	0.000071216546	0.000066272727	0.000007137880	0.000079503542
G001	ODOLO	Lombardia	Brescia	0.000041884675	0.000024991440	0.000039625424	0.000027607734	0.000000000000	0.000044158065	0.000036386040	0.000000000000	0.000041884675
G006	OFFLAGA	Lombardia	Brescia	0.000072416141	0.0000318478957	0.000089729250	0.000051770688	0.000000000000	0.000058584242	0.000054877414	0.000000000000	0.000072416141
G061	OME	Lombardia	Brescia	0.000065133009	0.000045656462	0.000051991392	0.000048072642	0.000000000000	0.000059769981	0.000048613238	0.000000000000	0.000065133009
G074	ONO SAN PIETRO	Lombardia	Brescia	0.0000228650743	0.000008021393	0.000017248062	0.000011491807	0.000000000000	0.000025696675	0.000010113744	0.000000000000	0.0000228650743
G149	ORZINUOVI	Lombardia	Brescia	0.0000183914375	0.000183914375	0.0002680934685	0.000176271501	0.000000000000	0.000237367579	0.000234467723	0.000162014095	0.0000183914375
G150	ORZIVECCHI	Lombardia	Brescia	0.000048541496	0.000035373202	0.000052846277	0.000040553205	0.000000000000	0.000044807720	0.000042497632	0.000000000000	0.000048541496
G170	OSPITALETTO	Lombardia	Brescia	0.000224976969	0.000175652259	0.0003858494618	0.000178122123	0.000000000000	0.000201204983	0.000255014879	0.000253465883	0.000224976969
G179	OSSIMO	Lombardia	Brescia	0.000038324435	0.000020842239	0.000024525592	0.00007334656	0.000000000000	0.000037896029	0.000019722067	0.000000000000	0.000038324435
G213	PADENGHE SUL GARDA	Lombardia	Brescia	0.000112338110	0.000071462586	0.00005130850	0.000076400925	0.000000000000	0.00018860235	0.000058628456	0.000053814468	0.000112338110
G217	PADERNO FRANCIACORTA	Lombardia	Brescia	0.000068903235	0.000040020448	0.000146735710	0.000051690178	0.000000000000	0.000064021908	0.000050748914	0.000000000000	0.000068903235
G247	PAISCO LOVENO	Lombardia	Brescia	0.000015218130	0.000001147662	0.000002869662	0.000003288689	0.000000000000	0.000016757084	0.000002338111	0.000000000000	0.000015218130
G248	PAITONE	Lombardia	Brescia	0.000044573435	0.000025762220	0.000042333150	0.000030317794	0.000000000000	0.000040797470	0.000034628529	0.000000000000	0.000044573435
G264	PALAZZOLO SULL'OGLIO	Lombardia	Brescia	0.000344069866	0.0000304513552	0.000421217339	0.000399525621	0.000154558552	0.000340895545	0.000393858919	0.000323663553	0.000344069866
G327	PARATICO	Lombardia	Brescia	0.000090326124	0.000059822139	0.000071257113	0.000077974789	0.000000000000	0.000098140514	0.000064618189	0.0000909089716	0.000090326124
G354	PASPARDO	Lombardia	Brescia	0.000123994221	0.000090157897	0.000185206130	0.000116474103	0.000000000000	0.000120152383	0.000108588740	0.000000000000	0.000123994221
G361	PASSIRANO	Lombardia	Brescia	0.000065430704	0.000020819325	0.000039700047	0.000044152432	0.000000000000	0.000040339331	0.000039995513	0.000000000000	0.000065430704
G381	PAVONE DEL MELLA	Lombardia	Brescia	0.00002093935669	0.00000056468	0.000020819325	0.000007159056	0.000000000000	0.000019856034	0.00009236015	0.000000000000	0.00002093935669
G474	PERTICA ALTA	Lombardia	Brescia	0.000023353257	0.000006820689	0.000012231393	0.000078932680	0.000000000000	0.000022897587	0.000010746973	0.000000000000	0.000023353257
G475	PERTICA BASSA	Lombardia	Brescia	0.000037355762	0.000014044033	0.000031133352	0.000013566987	0.000000000000	0.000040252956	0.000023242956	0.000000000000	0.000037355762
G529	PEZZAZE	Lombardia	Brescia	0.000086413911	0.000043902523	0.000074716876	0.000066011529	0.000000000000	0.000087443885	0.000055468247	0.000000000000	0.000086413911
G546	PIAN CAMUNO	Lombardia	Brescia	0.00008730583	0.000043074722	0.0000863863159	0.000070115375	0.000000000000	0.000077634043	0.0000701619227	0.000000000000	0.00008730583
G549	PIANCOGNO	Lombardia	Brescia	0.00008730583	0.000043074722	0.0000863863159	0.000070115375	0.000000000000	0.000077634043	0.0000701619227	0.000000000000	0.00008730583



Codice catastale	Denominazione	Regione	Provincia	AMMINISTRAZIONE	POLIZIA LOCALE	ISTRUZIONE PUBBLICA	RIFIUTI	TP	TERRITORIO E VIABILITA	SOCIALE	ASILI NIDO	COMPLESSIVO
G710	PISOGNE	Lombardia	Brescia	0.000165110564	0.000100817134	0.000063780686	0.000026810462	0.000000000000	0.000000000000	0.000136125700	0.000000000000	0.000136117875
G79	POLAVENO	Lombardia	Brescia	0.000050129855	0.000023104602	0.000063780686	0.000026810462	0.000000000000	0.000000000000	0.000058573332	0.000000000000	0.000039487306
G801	POLPENAZZE DEL GARDA	Lombardia	Brescia	0.0000598845993	0.000025637394	0.000034129071	0.000037617892	0.000000000000	0.000000000000	0.000030392174	0.000000000000	0.000039220424
G815	POMPIANO	Lombardia	Brescia	0.000046708882	0.000046708882	0.0000523990461	0.000049791351	0.000000000000	0.000000000000	0.000063666914	0.000000000000	0.000052711906
G818	PONCARALE	Lombardia	Brescia	0.00008089534494	0.000053585745	0.000000000000	0.000052714651	0.000000000000	0.000000000000	0.000074085667	0.000000000000	0.000068953100
G844	PONTE DI LEGNO	Lombardia	Brescia	0.000115310672	0.000053898507	0.000056161711	0.000099929452	0.000000000000	0.000000000000	0.00002744006	0.000000000000	0.000098084099
G859	PONTEVICCO	Lombardia	Brescia	0.000133451917	0.000089578666	0.000135674510	0.00011024462	0.000000000000	0.000000000000	0.000110518825	0.000028463816	0.000110823771
G869	PONTIGLIO	Lombardia	Brescia	0.000118385624	0.000079762342	0.000132811868	0.000089885407	0.000000000000	0.000000000000	0.000107963442	0.000000000000	0.000096932781
G859	POZZOLENGO	Lombardia	Brescia	0.000044528721	0.000044528721	0.000043541704	0.000043541704	0.000021575551	0.000000000000	0.0000549026574	0.000000000000	0.0000529525568
G877	PRALBOINO	Lombardia	Brescia	0.000059770556	0.000034170516	0.000042758902	0.000038166434	0.00001502173	0.000000000000	0.00004848839	0.000000000000	0.000042917546
H043	PRESEGLIE	Lombardia	Brescia	0.000032824555	0.000014253626	0.000043507854	0.000014664500	0.000000000000	0.000000000000	0.000022672961	0.000000000000	0.000024798442
H055	PREVALLE	Lombardia	Brescia	0.000108807012	0.000075445693	0.000128017442	0.000105733820	0.000000000000	0.000000000000	0.000118428200	0.00004447440	0.000101588100
H078	PROVAGLIO DISEO	Lombardia	Brescia	0.000125571985	0.0000986713708	0.000193212642	0.000094241273	0.000000000000	0.000000000000	0.00011342795	0.00001680947	0.000114442601
H077	PROVAGLIO VAL SABBIA	Lombardia	Brescia	0.0000204996315	0.000008018817	0.000027313870	0.000008720730	0.000000000000	0.000000000000	0.000023727583	0.000000000000	0.00001630170
H086	PUEGNAGO DEL GARDA	Lombardia	Brescia	0.000073265846	0.000035315080	0.000058204741	0.000048796208	0.000000000000	0.000000000000	0.000067926318	0.000000000000	0.00005851577
H140	QUINZANO DOGLIO	Lombardia	Brescia	0.000115206028	0.000054171879	0.000081717070	0.000092904238	0.000000000000	0.000000000000	0.000089190214	0.000000000000	0.000086831072
H230	REMEDELLO	Lombardia	Brescia	0.000060325437	0.000042416958	0.000068080664	0.000067045402	0.000000000000	0.000000000000	0.000053302403	0.000000000000	0.000056755382
H410	ROCCAFRANCA	Lombardia	Brescia	0.000080693904	0.000056042374	0.000142323361	0.0000787394048	0.000000000000	0.000000000000	0.000062381048	0.000000000000	0.000073957394
H477	RODENGO-SAMANO	Lombardia	Brescia	0.000165234959	0.000142760800	0.000160502170	0.000128732559	0.000000000000	0.000000000000	0.00016216512	0.000000000000	0.000133136446
H484	ROE VOLCIANO	Lombardia	Brescia	0.000065416264	0.000040665888	0.000034315648	0.000067521200	0.000000000000	0.000000000000	0.000049315105	0.000000000000	0.00002861103
H525	RONCADELLE	Lombardia	Brescia	0.000175597824	0.000151043438	0.000231247297	0.000162986382	0.000000000000	0.000000000000	0.000152349189	0.000000000000	0.000167367999
H598	ROVATO	Lombardia	Brescia	0.000031685928	0.000310711648	0.0003446664183	0.000243135648	0.000000000000	0.000000000000	0.000340409615	0.000000000000	0.000286163
H830	RUPIANO	Lombardia	Brescia	0.000094084904	0.000061541084	0.000105148712	0.000060847215	0.000000000000	0.000000000000	0.000084873437	0.000000000000	0.0000794965749
H650	SABIO CHIESE	Lombardia	Brescia	0.000071308649	0.000039019149	0.000057904004	0.000050609884	0.000000000000	0.000000000000	0.000059604725	0.000000000000	0.00007930977
H699	SALE MARASINO	Lombardia	Brescia	0.000072533892	0.000045014017	0.000052786286	0.000048100991	0.000000000000	0.000000000000	0.000067160203	0.000000000000	0.000053296884
H717	SALO'	Lombardia	Brescia	0.000268081740	0.000257353146	0.000283084435	0.000195364024	0.000137201300	0.0002117740839	0.000217740839	0.000160656415	0.000230887714
H838	SAN FELICE DEL BENACO	Lombardia	Brescia	0.000097500929	0.000072852453	0.000033784274	0.000125946119	0.000000000000	0.000000000000	0.000126415329	0.000000000000	0.000091651128
H865	SAN GERVASIO BRESCIANO	Lombardia	Brescia	0.000045944085	0.000030496243	0.000040544194	0.00003784971	0.000000000000	0.000000000000	0.000039310456	0.000000000000	0.000036213057
G407	SAN PAOLO	Lombardia	Brescia	0.000080854729	0.000055767056	0.000072117235	0.000066667914	0.000000000000	0.000000000000	0.000072121937	0.000000000000	0.000064894160
I412	SAN ZENO NAVIGLIO	Lombardia	Brescia	0.0000686712547	0.000053334794	0.000120249565	0.000078317254	0.000000000000	0.000000000000	0.000100540096	0.000000000000	0.000079797918
I433	SAREZZO	Lombardia	Brescia	0.000224488025	0.000148728999	0.000256260558	0.000176474643	0.000000000000	0.000000000000	0.000215186769	0.000000000000	0.000200005244
I478	SAVIORE DELL'AMIELLO	Lombardia	Brescia	0.000039444952	0.000013590720	0.000016653400	0.000014575085	0.000000000000	0.000000000000	0.000050274247	0.000000000000	0.000020540498
I588	SELLERO	Lombardia	Brescia	0.000034529323	0.000015982452	0.000035391813	0.000017815103	0.000000000000	0.000000000000	0.000037879336	0.000000000000	0.00002487475
I607	SENGA	Lombardia	Brescia	0.000034687748	0.000016841386	0.000038509851	0.000021030597	0.000000000000	0.000000000000	0.000027687231	0.000000000000	0.000025742479
I631	SERLE	Lombardia	Brescia	0.000059556943	0.000028301304	0.000075076965	0.000044598407	0.000000000000	0.000000000000	0.000067262723	0.000000000000	0.000050989573
I633	SIRMIONE	Lombardia	Brescia	0.000291388326	0.000287720615	0.000135458242	0.0000341266197	0.000077600650	0.000000000000	0.000324065577	0.000000000000	0.000248772523
I782	SOIANO DEL LAGO	Lombardia	Brescia	0.000049289757	0.000026220080	0.000025686048	0.000041741931	0.000000000000	0.000000000000	0.000021336420	0.000000000000	0.000033769870
I831	SONICO	Lombardia	Brescia	0.000041645240	0.000013278049	0.000018780638	0.000017415973	0.000000000000	0.000000000000	0.000047866572	0.000000000000	0.000024980382
L002	SULZANO	Lombardia	Brescia	0.000046574705	0.000025938794	0.000044183210	0.000029512512	0.000000000000	0.000000000000	0.000046397285	0.000000000000	0.0000304406916
C698	TAVERNOLE SUL MELLA	Lombardia	Brescia	0.000034904813	0.000013242838	0.000022719327	0.000011374528	0.000000000000	0.000000000000	0.000036464568	0.000000000000	0.000021484113
C698	TAVERNOLE SUL MELLA	Lombardia	Brescia	0.000054665015	0.000019816478	0.000020894740	0.0000259383677	0.000000000000	0.000000000000	0.000060549457	0.000000000000	0.0000304831306
L169	TIGNALE	Lombardia	Brescia	0.000056736032	0.000037254617	0.000028487970	0.000045552791	0.000000000000	0.000000000000	0.000072164481	0.000000000000	0.000041738167
L210	TORBOLE CASAGLIA	Lombardia	Brescia	0.0000133092223	0.0000391995485	0.000162382851	0.000084200280	0.000000000000	0.000000000000	0.000104052838	0.000000000000	0.000107084325
L312	TOSCOLANO-MADERNO	Lombardia	Brescia	0.0000208985681	0.0000156212266	0.0000143142948	0.000018289359	0.000000000000	0.000000000000	0.0000190921436	0.000000000000	0.00004183800
L339	TRAVAGLIATO	Lombardia	Brescia	0.000231688547	0.000153830074	0.0000243777630	0.000151583671	0.000000000000	0.000000000000	0.000219455359	0.000000000000	0.00012125886
L372	TREMOSINE	Lombardia	Brescia	0.000080537817	0.000045129387	0.000036363080	0.000073854262	0.000000000000	0.000000000000	0.000102628612	0.000000000000	0.0000505888168



Codice catastale	Denominazione	Regione	Provincia	AMMINISTRAZIONE	POLIZIA LOCALE	ISTRUZIONE PUBBLICA	RIFIUTI	TPL	TERRITORIO E VIABILITA'	SOCIALE	ASILI NIDO	COMPLESSIVO
L390	TRENZANO	Lombardia	Brescia	0.0000086893158	0.000054518553	0.000126905133	0.000046151835	0.0000000000000	0.000087019704	0.000080753485	0.0000404482918	0.000075267572
L406	TREVISO BRESCIANO	Lombardia	Brescia	0.0000019539003	0.000005967680	0.000013492915	0.000005462442	0.0000000000000	0.000017675246	0.000008436377	0.0000016533358	0.000050727243
L494	URAGO D'OGGIO	Lombardia	Brescia	0.000007294250	0.0000037963841	0.000062027685	0.000039503514	0.0000000000000	0.000058845722	0.000057976455	0.0000165333358	0.000050727243
L626	VALLIO TERME	Lombardia	Brescia	0.0000033632582	0.000014226819	0.000021385145	0.0000267919888	0.0000000000000	0.000031794668	0.000020798609	0.0000000000000	0.000034182331
L488	VALVESTINO	Lombardia	Brescia	0.000015362868	0.000020260395	0.000001858614	0.000036343376	0.0000000000000	0.00016228826	0.00003752350	0.0000000000000	0.000071089193
L777	VEROLANUOVA	Lombardia	Brescia	0.0000149533142	0.000094683989	0.000016834458	0.000135207422	0.0000000000000	0.000016531915	0.000025437479	0.0000190110447	0.000034182331
L778	VEROLAVECCHIA	Lombardia	Brescia	0.000072876981	0.000041308254	0.000056719098	0.000059649190	0.0000000000000	0.000064119474	0.000054497377	0.000034665784	0.00005714037
L812	VESTONE	Lombardia	Brescia	0.000088537467	0.000033654757	0.000073378838	0.000062038644	0.000028572871	0.000082348477	0.000072758346	0.0000939890786	0.000071286562
L816	VEZZA D'OGGIO	Lombardia	Brescia	0.000053737979	0.000020192249	0.000041175979	0.000077800118	0.0000000000000	0.000063179521	0.000021014111	0.0000000000000	0.00003970957
L919	VILLA CARCINA	Lombardia	Brescia	0.000183732967	0.000122132426	0.000179987932	0.000150694817	0.0000000000000	0.000166529021	0.000022298836	0.0000834898518	0.000161198869
L923	VILLACHIARA	Lombardia	Brescia	0.000032197497	0.000016938722	0.000036898988	0.000020027319	0.0000000000000	0.000024445728	0.000019778695	0.0000000000000	0.000023701712
L995	VILLANUOVA SUI CLISI	Lombardia	Brescia	0.000060676961	0.000006076961	0.000105488885	0.000077800118	0.0000000000000	0.000099254970	0.00009337489	0.0000107930010	0.0000904720
M665	VIONE	Lombardia	Brescia	0.000032121008	0.000005548633	0.00006525333	0.000012834089	0.0000000000000	0.000031441029	0.00009821514	0.0000000000000	0.000016440109
M070	VISANO	Lombardia	Brescia	0.000038343443	0.000022787814	0.000074477133	0.000031530343	0.0000000000000	0.000035365706	0.000028890511	0.0000000000000	0.000035727834
M104	VOBARNO	Lombardia	Brescia	0.000150304943	0.000072067850	0.000125249778	0.000100283848	0.0000000000000	0.000151879187	0.000145787664	0.0000000000000	0.00011791779
M188	ZONE	Lombardia	Brescia	0.000032277062	0.000014954680	0.000016426193	0.000017305210	0.0000000000000	0.000033402904	0.000015421645	0.0000000000000	0.000020724753
A143	ALBAVILLA	Lombardia	Como	0.0000116770268	0.000070692478	0.000014970008	0.000085728451	0.0000000000000	0.00016330154	0.000092860374	0.0000000000000	0.000093864443
A153	ALBESE CON CASSANO	Lombardia	Como	0.000080901213	0.000053669524	0.000070873061	0.000075087887	0.0000000000000	0.000081318741	0.000070900537	0.00001668167	0.000069128052
A164	ALBIOLIO	Lombardia	Como	0.000048868924	0.0000228899447	0.000046332080	0.0000365505550	0.0000000000000	0.000046547040	0.000037556937	0.0000000000000	0.000038681091
A24	ALSERIO	Lombardia	Como	0.000025148218	0.000015404387	0.000033549735	0.000014993837	0.0000000000000	0.000025749286	0.000014569177	0.0000000000000	0.000019912566
A249	ALZATE BRIANZA	Lombardia	Como	0.000068981269	0.000068040628	0.000090336415	0.000069873330	0.0000000000000	0.000089066253	0.000063270896	0.0000000000000	0.000070836614
A319	ANZANO DEL PARCO	Lombardia	Como	0.000038787643	0.000022262678	0.000037265702	0.000021585288	0.0000000000000	0.000036352524	0.0000202951302	0.0000000000000	0.000027198217
A333	APPIANO GENTILE	Lombardia	Como	0.0000149324573	0.000014318466	0.0000109004832	0.000099402343	0.0000000000000	0.000138767666	0.0000123488151	0.0000386602705	0.0000128660928
A391	ARREGNO	Lombardia	Como	0.0000298816834	0.000019123592	0.000017359637	0.000014895311	0.0000000000000	0.000021916540	0.000008814458	0.0000000000000	0.000012974444
A430	AROSIO	Lombardia	Como	0.000091281819	0.000073748496	0.0000101458415	0.000068686681	0.0000000000000	0.000084567210	0.000074482991	0.0000003721895	0.000076186272
A476	ASSO	Lombardia	Como	0.000067290722	0.000034977972	0.000070444457	0.000038279865	0.0000000000000	0.000069181305	0.000055424221	0.0000000000000	0.000052049301
A670	BARNI	Lombardia	Como	0.000019516110	0.000006045208	0.000013768739	0.000088227240	0.0000000000000	0.000016229939	0.000008170180	0.0000000000000	0.000011592572
M335	BELLAGIO	Lombardia	Como	0.0000336882906	0.000082514556	0.00005902710	0.000074391724	0.000025752774	0.000113824908	0.000061778482	0.0000008170463	0.000008430050
A778	BENE LARIO	Lombardia	Como	0.000011994547	0.000002142829	0.000007961195	0.00004322394	0.0000000000000	0.000010502944	0.000004408237	0.0000000000000	0.000006754427
A791	BERGAZZO CON FIGLIARO	Lombardia	Como	0.000051572867	0.000027509590	0.000034082981	0.000031371642	0.0000000000000	0.000054162948	0.000038514120	0.0000000000000	0.000003764943
A870	BINAGO	Lombardia	Como	0.0000828384430	0.000052528872	0.000070095960	0.000063821112	0.0000000000000	0.0000768906689	0.000072070170	0.0000000000000	0.000065929668
A898	BIZZARONE	Lombardia	Como	0.000036433116	0.000018845643	0.000020394730	0.000018569268	0.0000000000000	0.000034031626	0.000017910603	0.0000000000000	0.000023120214
A904	BLESSAGNO	Lombardia	Como	0.000012358445	0.000002316939	0.000004427850	0.000004776549	0.0000000000000	0.000082588653	0.000003181640	0.0000000000000	0.0000000000006
A905	BLEVIO	Lombardia	Como	0.000039178052	0.000020599596	0.000015271191	0.000015949156	0.0000000000000	0.000024021239	0.000015745212	0.0000000000000	0.0000207980013
B134	BREGNANO	Lombardia	Como	0.000108228157	0.000074706232	0.000097037949	0.000076227843	0.0000000000000	0.000098580863	0.000083742831	0.000056642212	0.00008728682
B144	BRENNNA	Lombardia	Como	0.000039494241	0.000024266865	0.000046207903	0.000026791645	0.0000000000000	0.000040249264	0.000028154988	0.0000000000000	0.000031624849
B172	BRIENNO	Lombardia	Como	0.000017190580	0.000004580118	0.00002778472	0.000006477663	0.0000000000000	0.000014945433	0.00004622882	0.0000000000000	0.000008441317
B218	BRUNATE	Lombardia	Como	0.000039585258	0.000022127689	0.000028505695	0.000017461550	0.0000000000000	0.000050251619	0.000025353889	0.0000000000000	0.000028589291
B262	BULGAROSSO	Lombardia	Como	0.000070873985	0.000041170913	0.0000131089385	0.000046448532	0.0000000000000	0.000063903041	0.000056339110	0.000006672687	0.000063117691
B313	CABIATE	Lombardia	Como	0.0000125720082	0.000082173670	0.000097953222	0.000136744740	0.0000000000000	0.000125875477	0.000015298127	0.00005671467	0.000113602781
B346	CADORAGO	Lombardia	Como	0.000136031176	0.000115343428	0.0000147203883	0.000086919930	0.0000000000000	0.000128643389	0.000117246654	0.000122799848	0.000118725114
B355	CAGLIO	Lombardia	Como	0.000019505105	0.000005660330	0.000005517204	0.000010357916	0.0000000000000	0.000016434565	0.000007117172	0.0000000000000	0.000010860582
B359	CAGNO	Lombardia	Como	0.000039354761	0.000023095543	0.00004727468	0.000026420199	0.0000000000000	0.00004431718	0.000029921975	0.00001497350	0.000031348887
B513	CAMPIONE D'ITALIA	Lombardia	Como	0.00008745651	0.000039539556	0.000035352820	0.000031233889	0.000022446227	0.000043468670	0.000035852685	0.0000000000000	0.0000368841578
B639	CANTU'	Lombardia	Como	0.0000701161051	0.000065883360	0.0000691640576	0.0000736770349	0.0000000000000	0.0000761939572	0.0000761939572	0.0000985304132	0.0000726870014
B641	CANZO	Lombardia	Como	0.000101649239	0.000075508169	0.0000081469888	0.000063828242	0.000030212534	0.000089761149	0.000082065974	0.000117172447	0.0000819407003
B653	CAPIGNO INTIMIANO	Lombardia	Como	0.000100658683	0.000069671996	0.000088652143	0.000065355705	0.0000000000000	0.000092495715	0.00008000404278	0.0000000000000	0.000078270941




Codice catastale	Denominazione	Regione	Provincia	AMMINISTRAZIONE	POLIZIA LOCALE	ISTRUZIONE PUBBLICA	RIFIUTI	TPA	TERRITORIO E VIABILITA'	SOCIALE	ASILI NIDO	COMPLESSIVO
B730	CARATE URIO	Lombardia	Como	0.0000029145809	0.0000009156864	0.0000012172733	0.000014346610	0.0000000000000	0.0000000000000	0.000016338903	0.0000000000000	0.000017448724
B742	CARBONATE	Lombardia	Como	0.0000056992224	0.0000031195627	0.0000033635160	0.00000653740579	0.0000000000000	0.0000055863332	0.0000039878224	0.0000000000000	0.000044624768
B778	CARIMATE	Lombardia	Como	0.0000081664141	0.0000058648058	0.00000903014662	0.000005997982	0.0000000000000	0.0000077078903	0.0000062327089	0.0000016681688	0.0000067771020
B785	CARLIARZO	Lombardia	Como	0.0000062492912	0.0000028930209	0.0000036303427	0.000043979226	0.0000000000000	0.0000060120127	0.0000044701187	0.0000000000000	0.0000049086867
B851	CARUGO	Lombardia	Como	0.000110687397	0.0000070723817	0.000111339791	0.000076790330	0.0000000000000	0.000104391845	0.000008278216	0.0000023486889	0.0000086252398
B942	CASASCO D'INTELVI	Lombardia	Como	0.0000016865145	0.000003498464	0.0000037368888	0.000009953953	0.0000000000000	0.0000014491332	0.0000072427279	0.0000000000000	0.00000964635
B974	CASALINO D'ERBA	Lombardia	Como	0.00000352688517	0.0000013258989	0.0000021256095	0.000021256095	0.0000000000000	0.000030752428	0.0000022729377	0.0000000000000	0.000024884014
B977	CASNATE CON BERNATE	Lombardia	Como	0.000008582276	0.000005816632	0.0000077025178	0.000048424099	0.0000034004974	0.0000082580837	0.0000068568194	0.000135897329	0.000072158367
C020	CASSINA RIZZARDI	Lombardia	Como	0.0000062765039	0.0000412498003	0.0000068901184	0.000047203349	0.0000000000000	0.000001681234	0.0000044732785	0.0000064813079	0.0000053924665
C206	CASTELMARTE	Lombardia	Como	0.000002627160	0.0000013899075	0.0000030381644	0.000016653558	0.0000000000000	0.0000030064288	0.0000016285338	0.0000000000000	0.000020840205
C220	CASTELNUOVO BOZZENTE	Lombardia	Como	0.0000020607919	0.0000008399008	0.0000019457920	0.000010874783	0.0000000000000	0.000018273086	0.000012003115	0.0000000000000	0.000014208641
C299	CASTIGLIONE D'INTELVI	Lombardia	Como	0.0000028568342	0.0000012270398	0.0000029624900	0.000015400873	0.0000000000000	0.000029252928	0.000014793763	0.0000000000000	0.000020462365
C374	CAVALLASCA	Lombardia	Como	0.0000054591341	0.0000031739677	0.0000060433204	0.0000037119887	0.0000000000000	0.000049740228	0.000041870922	0.00000746875	0.000041793831
C381	CAVARGNA	Lombardia	Como	0.0000012531105	0.000002192887	0.0000003643571	0.000009857487	0.0000000000000	0.000014754375	0.000004116677	0.0000000000000	0.000000667230
C482	CERANO D'INTELVI	Lombardia	Como	0.0000016789253	0.000005258923	0.000001173042	0.000009752222	0.0000000000000	0.000014225737	0.000007167803	0.0000000000000	0.000010611468
C516	CERENATE	Lombardia	Como	0.000161978923	0.000123830222	0.000143361741	0.000185777386	0.0000000000000	0.000156386523	0.000153688103	0.000096261432	0.000145747319
C520	CERNobbIO	Lombardia	Como	0.00000178367377	0.0000091756759	0.000012866720	0.000069654746	0.0000000000000	0.00015379191	0.000115116706	0.0000221847566	0.0000209124565
C724	CLAINO CON OSTENO	Lombardia	Como	0.0000019674806	0.000004276688	0.000006865736	0.000009892358	0.0000000000000	0.000017757385	0.00000808467166	0.0000000000000	0.00001156472
C902	COLONNO	Lombardia	Como	0.0000017699346	0.000004637629	0.000009599451	0.000008109767	0.0000000000000	0.000010969201	0.000006740836	0.000002613170	0.000009586710
M336	COLVERDE	Lombardia	Como	0.000103869255	0.000051980662	0.000073768837	0.000062460708	0.0000000000000	0.000096969036	0.000072915331	0.000153330367	0.000078723322
C833	COMO	Lombardia	Como	0.001722878940	0.0011866532545	0.0011866612194	0.001320452461	0.0003735248957	0.001809717265	0.001956340808	0.000349890046	0.001823620970
D041	CORRIDO	Lombardia	Como	0.000020284497	0.000007687869	0.000002728226	0.000010465385	0.0000000000000	0.000019017206	0.00001069429	0.0000000000000	0.000015079390
D147	GREMA	Lombardia	Como	0.0000294940528	0.000007149022	0.000013958781	0.000009865497	0.0000000000000	0.000021580714	0.000009608131	0.0000000000000	0.000013876913
D196	CUCCIAGO	Lombardia	Como	0.0000062694968	0.0000037016782	0.000002232819	0.000046641615	0.0000000000000	0.000065532068	0.000049787462	0.0000052741470	0.0000054659806
D232	CUSSO	Lombardia	Como	0.0000013194105	0.000002110153	0.000000570701	0.000003287328	0.0000000000000	0.000010258980	0.0000030425430	0.0000000000000	0.000006264509
D310	DISSASCO	Lombardia	Como	0.0000019346939	0.000005224186	0.000004419883	0.000012015059	0.0000000000000	0.000015379442	0.000008616785	0.0000000000000	0.000011084529
D329	DONASO	Lombardia	Como	0.0000053261317	0.0000037073893	0.0000041320991	0.0000041320991	0.0000000000000	0.0000054106035	0.000022360080	0.0000000000000	0.0000039004186
D341	DONGO	Lombardia	Como	0.0000074575986	0.0000038606564	0.000040632915	0.000045239389	0.0000000000000	0.000069998275	0.000005211415	0.0000000000000	0.000005999310
D355	DOSSO DELIRO	Lombardia	Como	0.000014401126	0.000002158973	0.000002375848	0.000002549601	0.0000000000000	0.000013354787	0.000003672689	0.0000000000000	0.0000006333783
D416	ERBA	Lombardia	Como	0.00003344715309	0.000283939873	0.0000319392734	0.000287786278	0.0000000000000	0.0000360386067	0.000340965349	0.000427316552	0.000311321856
D445	EULIPIO	Lombardia	Como	0.000052487912	0.000024301377	0.0000054592182	0.000029484018	0.0000000000000	0.000052445905	0.000040248004	0.0000000000000	0.000039636819
D482	FAGGETO LARIO	Lombardia	Como	0.0000033044185	0.0000014424955	0.0000016247250	0.000016085965	0.0000000000000	0.000034784214	0.000016703034	0.0000000000000	0.000020888927
D531	FALOPPIO	Lombardia	Como	0.0000079429063	0.0000054756160	0.0000022996499	0.000063220237	0.0000000000000	0.000073004184	0.0000055147615	0.0000000000000	0.0000062802461
D579	FENEGRO'	Lombardia	Como	0.0000055989668	0.0000038198782	0.0000051701447	0.000034664383	0.0000000000000	0.000063732884	0.000042402580	0.0000000000000	0.000042671464
D605	FIGINO SERENZA	Lombardia	Como	0.0000091571118	0.0000061873122	0.0000107442664	0.000062225107	0.0000000000000	0.0000085429831	0.000077671524	0.0000000000000	0.000075025110
D805	FINO MORNASCO	Lombardia	Como	0.00019286474	0.00016263625	0.00019862469	0.00014870163	0.0000000000000	0.000173022327	0.000148131717	0.000356277582	0.000164702254
D930	GARZENO	Lombardia	Como	0.000028347821	0.000009017014	0.000009243402	0.00009798717	0.0000000000000	0.000028483149	0.000012280649	0.0000000000000	0.000015186782
D974	GERA LARIO	Lombardia	Como	0.0000028564672	0.0000017448478	0.0000034732950	0.000018256925	0.0000000000000	0.0000034778714	0.000014652522	0.0000000000000	0.000022981302
E139	GRANDATE	Lombardia	Como	0.0000060566630	0.0000406844491	0.0000464378910	0.000038917367	0.0000000000000	0.000067929926	0.000045915193	0.0000000000000	0.000048156437
E141	GRANDOLA ED UNITI	Lombardia	Como	0.0000043789192	0.0000021056248	0.000002542911	0.000019519704	0.0000000000000	0.000043218100	0.000018816625	0.0000000000000	0.000027038280
M315	GRAVEDONA ED UNITI	Lombardia	Como	0.000007631163	0.0000049802817	0.0000065295733	0.0000055684935	0.0000000000000	0.000091704319	0.0000058789701	0.0000000000000	0.0000066252699
E172	GRANATE	Lombardia	Como	0.0000031622035	0.0000023666594	0.0000093947272	0.000018404118	0.0000000000000	0.000044246637	0.000009833048	0.0000044660790	0.000021056190
E209	GUANZATE	Lombardia	Como	0.0000097521743	0.0000075764649	0.000004213943	0.000074213943	0.0000000000000	0.000095481095	0.0000081140094	0.0000000000000	0.000078762174
E305	INVERIGO	Lombardia	Como	0.0000161701597	0.00000115753678	0.0000015103970	0.0000108660304	0.0000000000000	0.000157191656	0.0000128352452	0.0000009304737	0.0000127453700
E405	LAGLIO	Lombardia	Como	0.000026189506	0.000009769029	0.000014033823	0.000015167422	0.0000000000000	0.000020852194	0.000012020210	0.000020224460	0.000018983433
E416	LAINO	Lombardia	Como	0.0000077061182	0.000000524687	0.0000011129201	0.000007528991	0.0000000000000	0.0000164422974	0.000007847700	0.0000000000000	0.000010488804



Codice catastale	Denominazione	Regione	Provincia	AMMINISTRAZIONE	POLIZIA LOCALE	ISTRUZIONE PUBBLICA	RIFIUTI	TP	TERRITORIO E VIABILITA	SOCIALE	ASILI NIDO	COMPLESSIVO
E428	LAMBRUGO	Lombardia	Como	0.000047310988	0.000029101139	0.000028567767	0.000000000000	0.000000000000	0.000047310988	0.000034786289	0.000000000000	0.000034786289
E444	LANZO D'INTELVI	Lombardia	Como	0.000046238756	0.000018179566	0.000024801209	0.000055603666	0.000000000000	0.000011340601	0.000021178155	0.000000000000	0.000021178155
E462	LASNIGO	Lombardia	Como	0.000015013402	0.000003294865	0.000004450998	0.000000000000	0.000000000000	0.000000000000	0.000000000000	0.000000000000	0.000000000000
E569	LEZZENO	Lombardia	Como	0.000049391123	0.000023261423	0.000026633169	0.000000000000	0.000000000000	0.000041417523	0.000028545863	0.000000000000	0.000028545863
E593	LIMIDO COMASCO	Lombardia	Como	0.000064024225	0.000033989017	0.000042488404	0.000000000000	0.000000000000	0.000056217994	0.000045404048	0.000000000000	0.000056217994
E607	LIVOMO	Lombardia	Como	0.0000102700614	0.000007526562	0.000009866483	0.000000000000	0.000000000000	0.000098564654	0.00003751936	0.000000000000	0.000098564654
E623	LIVO	Lombardia	Como	0.000014810193	0.000001556964	0.000004124239	0.000000000000	0.000000000000	0.000013046718	0.00002575458	0.000000000000	0.00002575458
E638	LOCATE VARESIINO	Lombardia	Como	0.000075798395	0.000054688797	0.000066024355	0.000000000000	0.000000000000	0.000088131616	0.000063716870	0.000000000000	0.000088131616
E659	LOMAZZO	Lombardia	Como	0.0000171438864	0.0000159276263	0.0000174877345	0.000000000000	0.000000000000	0.000066890929	0.000161655354	0.000000000000	0.000161655354
E679	LONGONE AL SEGRINO	Lombardia	Como	0.000036333556	0.000020776063	0.0000033490734	0.000020667322	0.000000000000	0.000030858808	0.000027942388	0.000000000000	0.000027942388
E735	LUSAGO	Lombardia	Como	0.000055606777	0.000030025666	0.000044465335	0.000034564675	0.000000000000	0.000054312400	0.000040822788	0.000000000000	0.000040822788
E749	LURAGO D'ERBA	Lombardia	Como	0.000095817773	0.000028537689	0.000092392369	0.00005465105	0.000000000000	0.000092688519	0.000075806421	0.000000000000	0.000092688519
E750	LURAGO MARINONE	Lombardia	Como	0.000045843366	0.000028537689	0.000028971728	0.00003933811	0.000000000000	0.000047068905	0.000031606760	0.000000000000	0.000031606760
E753	LURATE CAOCIVIO	Lombardia	Como	0.0000773845881	0.000010245359	0.000013525952	0.000015791701	0.000000000000	0.000016534044	0.0000171928973	0.000000000000	0.000016534044
E830	MAGREGGIO	Lombardia	Como	0.0000202505344	0.000009899394	0.000007289917	0.000011767344	0.000000000000	0.000015671568	0.000008322569	0.000000000000	0.000015671568
E851	MARIANO COMENSE	Lombardia	Como	0.000047083155	0.0000330843991	0.000024872538	0.0000384084513	0.000000000000	0.000094260638	0.000418040832	0.000000000000	0.000094260638
F017	MASLANICO	Lombardia	Como	0.000061214006	0.0000041590426	0.0000050438725	0.0000050438725	0.000000000000	0.000053342849	0.000055413362	0.000000000000	0.000053342849
F120	MENAGGIO	Lombardia	Como	0.000087906486	0.000061877613	0.0000065814439	0.000056665013	0.000000000000	0.000074132379	0.000065378342	0.000000000000	0.000074132379
F161	MERONE	Lombardia	Como	0.000074357238	0.000054860456	0.000082434181	0.000051930251	0.000000000000	0.000076109534	0.000057905160	0.000000000000	0.000076109534
F305	MOLTRASIO	Lombardia	Como	0.000045003295	0.000022869899	0.000027498480	0.000021105587	0.000000000000	0.000013122788	0.000025869011	0.000000000000	0.000025869011
F372	MONGILIZZO	Lombardia	Como	0.000043009180	0.000022201673	0.000047628216	0.000027950266	0.000000000000	0.0000389695309	0.000029719312	0.000000000000	0.0000389695309
F427	MONTANO LUCINO	Lombardia	Como	0.000038488680	0.00006750625	0.000072354871	0.0000625558606	0.000000000000	0.000089302158	0.000069104815	0.000000000000	0.000089302158
F564	MONTENEZZO	Lombardia	Como	0.000013115546	0.000002069603	0.0000010500767	0.000005306637	0.000000000000	0.000009762032	0.000003238207	0.000000000000	0.000009762032
F688	MONTORFANO	Lombardia	Como	0.000052984197	0.000033942845	0.000005244457	0.000051844367	0.000000000000	0.000049526703	0.000036333875	0.000000000000	0.000049526703
F788	MOZZATE	Lombardia	Como	0.0000145078651	0.000010214699	0.0000182269225	0.0000109183724	0.000000000000	0.000028853269	0.000029132032	0.000000000000	0.000028853269
F828	MUSSO	Lombardia	Como	0.000025845596	0.000009382226	0.000015560427	0.0000098661698	0.000000000000	0.000018665882	0.000014818017	0.000000000000	0.000018665882
F877	NESSO	Lombardia	Como	0.000032848639	0.000016883046	0.000019527107	0.000017680732	0.000009191726	0.000029588604	0.000018536049	0.000000000000	0.000029588604
F968	NOVEDRATE	Lombardia	Como	0.000054889243	0.000035385212	0.000032575433	0.0000409977553	0.000000000000	0.000060073184	0.000035716763	0.000000000000	0.000060073184
G025	OLGIATE COMASCO	Lombardia	Como	0.000020204639	0.0000143392350	0.0000229160255	0.000013841253	0.000094790112	0.0000205063286	0.000201814139	0.000000000000	0.000201814139
G056	OLTRONA DI SAN MAMETTE	Lombardia	Como	0.000045572854	0.000022742976	0.000030007017	0.000024721601	0.000000000000	0.000038755488	0.000028138926	0.000000000000	0.000038755488
G126	ORSENGO	Lombardia	Como	0.0000149656339	0.0000027705287	0.000046861249	0.000035027554	0.000000000000	0.000056816030	0.000034455258	0.000000000000	0.000056816030
G415	PEGLIO	Lombardia	Como	0.00001108566	0.000002377465	0.000005249286	0.000004036334	0.000000000000	0.000009758909	0.00002538490	0.000000000000	0.000009758909
G427	PELLIO INTELVI	Lombardia	Como	0.000028275497	0.00001069477	0.000019382415	0.000014458786	0.000000000000	0.000026002276	0.000012997437	0.000000000000	0.000026002276
G556	PIANELLO DEL LARIO	Lombardia	Como	0.000032221794	0.000011469985	0.000022505987	0.000009661698	0.000000000000	0.000021758937	0.000015385406	0.000000000000	0.000021758937
G665	PIGRA	Lombardia	Como	0.000013260326	0.000002001414	0.000002520092	0.000005269170	0.000000000000	0.00008724836	0.00003844196	0.000000000000	0.00008724836
G737	PLESIO	Lombardia	Como	0.00002705796	0.000009166199	0.000015769728	0.000012354111	0.000000000000	0.000024512329	0.000013031281	0.000000000000	0.000024512329
G773	POGNANA LARIO	Lombardia	Como	0.000020906243	0.000008184446	0.00001074757	0.000010083823	0.000000000000	0.000015224652	0.000009796177	0.000000000000	0.000015224652
G821	PONNA	Lombardia	Como	0.000012844139	0.000001808666	0.000002385778	0.000004923991	0.000000000000	0.000010480331	0.000004152895	0.000000000000	0.000010480331
G847	PONTE LAMBRO	Lombardia	Como	0.000077954986	0.000005162110	0.000009480746	0.000046510492	0.000000000000	0.000068854607	0.000087423133	0.000015088857	0.000068854607
H074	PORLEZZA	Lombardia	Como	0.0000118186355	0.000009468494	0.00001071738051	0.00001738051	0.000000000000	0.000010504235	0.000007077511	0.000000000000	0.000010504235
H074	PROSERPIO	Lombardia	Como	0.000022054847	0.000002266011	0.000010639288	0.000017955683	0.000000000000	0.000019376280	0.000012551085	0.000000000000	0.000019376280
H084	PUSIANO	Lombardia	Como	0.000030745971	0.000013130026	0.000025611092	0.000019489917	0.000000000000	0.000023437296	0.000017195250	0.000000000000	0.000023437296
H171	RAMPONIO VERNA	Lombardia	Como	0.000016000048	0.000003202722	0.000005462668	0.000012023092	0.000000000000	0.000012913225	0.000005984624	0.000000000000	0.000012913225
H255	REZZAGO	Lombardia	Como	0.000012958916	0.000002302722	0.000003887571	0.000003887571	0.000000000000	0.000088441019	0.000005123124	0.000000000000	0.000088441019
H478	RODERO	Lombardia	Como	0.000024983156	0.000002236816	0.000002236816	0.000002236816	0.000000000000	0.000022029094	0.000017816137	0.000000000000	0.000022029094
H621	RONAGO	Lombardia	Como	0.000033718670	0.000019016979	0.000002212110	0.000002212110	0.000000000000	0.0000337294841	0.000019812494	0.000000000000	0.0000337294841
H601	ROVELLASCA	Lombardia	Como	0.0000132774091	0.000009144622	0.000011346833	0.0000124321994	0.000000000000	0.0000127298552	0.0000125846533	0.000014887579	0.0000127298552




Codice catastale	Denominazione	Regione	Provincia	AMMINISTRAZIONE	POLIZIA LOCALE	ISTRUZIONE PUBBLICA	RIFIUTI	TP	TERRITORIO E VIABILITA	SOCIALE	ASILI NIDO	COMPLESSIVO
H602	ROVELLO PORRO	Lombardia	Como	0.000105128361	0.000073538662	0.000081571239	0.000096584973	0.000000000000	0.000097532597	0.000096624809	0.000183352638	0.000095584130
H679	SALA COMACINA	Lombardia	Como	0.000021151928	0.000007686013	0.000008846675	0.000010836323	0.000000000000	0.000012137112	0.000010857747	0.000000000000	0.000011764680
H760	SAN BARTOLOMEO VAL CAVARGNA	Lombardia	Como	0.000025447865	0.000011213806	0.0000226231407	0.000009871774	0.000000000000	0.000028727893	0.000013819385	0.000000000000	0.000017722097
H830	SAN FEDELE NIELVI	Lombardia	Como	0.000047257500	0.000030349713	0.000037815951	0.000040069666	0.000000000000	0.000049140083	0.000027506510	0.000000000000	0.000037122288
H840	SAN FERMO DELLA BATTAGLIA	Lombardia	Como	0.000091303171	0.000051934856	0.000071057599	0.000085252492	0.000000000000	0.000088691163	0.0000689113005	0.000003333634	0.000068952355
I051	SAN NAZZARO VAL CAVARGNA	Lombardia	Como	0.000014177226	0.000001417226	0.000006166910	0.000032646697	0.000000000000	0.000041041608	0.000004665743	0.000000000000	0.000007365662
I162	SAN SIRO	Lombardia	Como	0.000028731657	0.000010694448	0.000016580286	0.000030628633	0.000000000000	0.000041041608	0.000024725600	0.000000000000	0.0000033446519
I529	SCHIGNANO	Lombardia	Como	0.0000055456692	0.000034984208	0.000049645624	0.0000930656167	0.000000000000	0.000056209685	0.000044199093	0.000041703478	0.00000491580179
I611	SENNA COMASCO	Lombardia	Como	0.000047686786	0.000028447203	0.000040955544	0.000038428954	0.000000000000	0.000043524232	0.000036359065	0.000000000000	0.000037562772
I792	SOLBIATE	Lombardia	Como	0.000041624640	0.000022431900	0.000029496730	0.000020452367	0.000000000000	0.000039371155	0.000017019102	0.000000000000	0.000028725595
I836	SORICO	Lombardia	Como	0.000019761011	0.000005569753	0.000009874512	0.000008521029	0.000000000000	0.000016837555	0.000008872019	0.000000895367	0.000011569829
I843	STAZZONA	Lombardia	Como	0.000010570478	0.000068244274	0.0000121352350	0.000094841106	0.000000000000	0.000097073729	0.000100704755	0.000009304737	0.000091439591
L228	TORNO	Lombardia	Como	0.000030393013	0.000019048760	0.0000223235330	0.000016634521	0.000000000000	0.000023759484	0.000018957256	0.000000000000	0.000020438656
M341	TREMEZZINA	Lombardia	Como	0.000146284871	0.000109140785	0.000130907208	0.000086919240	0.000000000000	0.000142560597	0.000076823640	0.000030131628	0.000103864856
L413	TREZZONE	Lombardia	Como	0.00001144945	0.000001484667	0.000004351918	0.000003063498	0.000000000000	0.00007182212	0.000002758773	0.000000000000	0.000005057705
L470	TURATE	Lombardia	Como	0.000088549891	0.0000064638282	0.000072188370	0.000058706228	0.000000000000	0.000078707595	0.000061451605	0.000000000000	0.0000128909170
L487	UGGiate-TREVANO	Lombardia	Como	0.000010648638	0.000001632809	0.00001593477	0.000020309900	0.000000000000	0.00008833295	0.00002303605	0.000000000000	0.000004503769
H259	VAL REZZO	Lombardia	Como	0.00005067598	0.000020727508	0.000041519883	0.000038378222	0.000000000000	0.000048955520	0.00003718079	0.000000000000	0.0000339606185
L640	VALBRONA	Lombardia	Como	0.000058299831	0.000036057610	0.000049379143	0.000036102369	0.000000000000	0.000048073808	0.000041964109	0.000000000000	0.000040655041
L644	VALMORERA	Lombardia	Como	0.000010648638	0.000001632809	0.00001593477	0.000020309900	0.000000000000	0.00008833295	0.00002303605	0.000000000000	0.000004503769
C936	VALSOLDA	Lombardia	Como	0.000045331272	0.000021830605	0.000037685863	0.000026503540	0.000000000000	0.00004817517	0.000024872127	0.000000000000	0.000031065935
L715	VELLESO	Lombardia	Como	0.000012768047	0.000001198857	0.0000033664363	0.00004353347	0.000000000000	0.000008361286	0.0000033583879	0.000000000000	0.000005921175
L737	VENIANO	Lombardia	Como	0.000053615648	0.00003323872	0.000043408330	0.000033487451	0.000000000000	0.0000489890931	0.000035136044	0.000000000000	0.000038789809
L956	VERECANA	Lombardia	Como	0.000022835774	0.000007352557	0.000020447404	0.000012086236	0.000000000000	0.000021881779	0.000010728911	0.000000895367	0.000015375174
L792	VERTEIMATE CON MINOPRIO	Lombardia	Como	0.000076022307	0.000055570707	0.000055228730	0.000085948764	0.000000000000	0.000071622707	0.000052375305	0.000048498583	0.000062007188
M156	VILLA GUARDIA	Lombardia	Como	0.000141418943	0.000083283568	0.000155344286	0.000094573627	0.000000000000	0.000138274400	0.000130535568	0.000000930474	0.000115544541
A039	ACQUANEGR CREMONESE	Lombardia	Cremona	0.000012432678	0.000004456854	0.000003039658	0.000003039658	0.000000000000	0.00000874009	0.00003009163	0.000000000000	0.000005822333
A076	AGNADOLLO	Lombardia	Cremona	0.000028842778	0.000013798494	0.000027298480	0.000016686689	0.000000000000	0.000021382940	0.000018597088	0.000003755179	0.000020225956
A299	ANNICO	Lombardia	Cremona	0.000068780733	0.0000040459912	0.000071914284	0.000052875476	0.000000000000	0.000051222098	0.000054141288	0.000011894666	0.000054832891
A526	AZZANELLO	Lombardia	Cremona	0.000019219249	0.000019219249	0.000029164246	0.000027787282	0.000000000000	0.000035818172	0.000030656138	0.000000000000	0.000030258643
A972	BAGNOLO CREMASCO	Lombardia	Cremona	0.000019490979	0.0000054944905	0.000014333674	0.000010268943	0.000000000000	0.000013789732	0.000010038485	0.000007309466	0.000012325912
A986	BONEMERSE	Lombardia	Cremona	0.000087795570	0.000051776319	0.000122920880	0.000077697890	0.000000000000	0.00005029385	0.000069912767	0.0000094322662	0.0000081012872
B439	BORDOLANO	Lombardia	Cremona	0.000030754720	0.000012032459	0.000037146501	0.000017928773	0.000000000000	0.000024598141	0.000021428092	0.000000000000	0.0000232020512
B484	CA' D'ANDREA	Lombardia	Cremona	0.000016806699	0.000008208007	0.000012844094	0.000009002606	0.000000000000	0.000012188784	0.000009023297	0.000000000000	0.000011251811
B650	CALVATONE	Lombardia	Cremona	0.000028259634	0.000013942770	0.000030491132	0.000017977849	0.000000000000	0.000023550845	0.000018458781	0.000021706938	0.000022147118
B659	CAMISANO	Lombardia	Cremona	0.000027732904	0.000014596948	0.000038095165	0.000018043958	0.000000000000	0.000022329020	0.000018025757	0.000000000000	0.000021751844
B680	CAMPAGNOLA CREMASCA	Lombardia	Cremona	0.000017890623	0.000006045035	0.000014414251	0.0000102227571	0.000000000000	0.000013117225	0.000007462443	0.000000000000	0.000001505025
B679	CAPERGNANICA	Lombardia	Cremona	0.000041135268	0.000019454617	0.000033860534	0.000030256766	0.000000000000	0.000033646363	0.000027108940	0.000000000000	0.0000303636174
B680	CAPPELLA CANTONE	Lombardia	Cremona	0.000014785015	0.00000307716	0.000008245966	0.000005627474	0.000000000000	0.000011605028	0.000007048125	0.000000000000	0.000010033764
B686	CAPRALBA	Lombardia	Cremona	0.000046073681	0.000022358016	0.000033056444	0.000031711343	0.000000000000	0.000035217527	0.000031825078	0.000000000000	0.00003032943322
B869	CASALBUTTANO ED UNITI	Lombardia	Cremona	0.000048757851	0.0000080263549	0.000065268900	0.000069376559	0.000000000000	0.000059013771	0.0000031625078	0.000000000000	0.000061274831
B881	CASALE CREMASCO-VIDOLASCO	Lombardia	Cremona	0.000035646838	0.000014516196	0.000044695333	0.000022127211	0.000000000000	0.000029666661	0.000024408922	0.000000000000	0.000024209380
B889	CASALETTO CEREDANO	Lombardia	Cremona	0.000026596143	0.000013372789	0.000027635965	0.000017857032	0.000000000000	0.000021268403	0.000014881453	0.000000000000	0.0000194032719






Codice catastale	Denominazione	Regione	Provincia	AMMINISTRAZIONE	POLIZIA LOCALE	ISTRUZIONE PUBBLICA	RIFIUTI	TPA	TERRITORIO E VIABILITA'	SOCIALE	ASILI NIDO	COMPLESSIVO
B890	CASALETTO DI SOPRA	Lombardia	Cremona	0.000015861225	0.000005720231	0.000014603044	0.000007761905	0.000000000000	0.000012619540	0.000006598673	0.000000000000	0.000010144713
B891	CASALETTO VAPRIO	Lombardia	Cremona	0.000033472541	0.000013534097	0.000033371474	0.000024865665	0.000000000000	0.000025631813	0.000024442448	0.000000000000	0.000025240455
B898	CASALMAGGIORE	Lombardia	Cremona	0.00002829458982	0.0000234383337	0.00003182068924	0.0000328946387	0.000000000000	0.0000257713485	0.0000304241439	0.0000453662886	0.0000293993061
B900	CASALMORANO	Lombardia	Cremona	0.00003036666440	0.000014160357	0.000031407246	0.000026293989	0.000000000000	0.000029856228	0.000025283341	0.000000000000	0.000026663540
C115	CASTEL GABBIANO	Lombardia	Cremona	0.000014470463	0.000003470133	0.000004780680	0.000007543852	0.000000000000	0.000011602389	0.0000068497746	0.000000000000	0.000008150222
C088	CASTELIDONE	Lombardia	Cremona	0.0000077866717	0.000007636093	0.000010991018	0.000010062579	0.000000000000	0.000016438035	0.000008128159	0.000000000000	0.000011289242
C153	CASTELLEONE	Lombardia	Cremona	0.000017427438	0.000012102286	0.0000127663907	0.0000127663907	0.000000000000	0.0000148644894	0.0000164050042	0.0000246736483	0.0000149807422
B129	CASTELVERDE	Lombardia	Cremona	0.0000107468524	0.0000052977006	0.0000101899725	0.0000093831844	0.000000000000	0.000085697415	0.000082857386	0.0000004652368	0.0000068663808
C290	CASTELVISCONTI	Lombardia	Cremona	0.000012245283	0.000002204505	0.000003572808	0.000006665602	0.000000000000	0.000005145304	0.000005145304	0.000000000000	0.000006677116
C435	CELLA DATI	Lombardia	Cremona	0.000017398954	0.0000033886006	0.000007013088	0.0000083463392	0.000000000000	0.000018620487	0.000007005690	0.000008681342	0.000010760557
C834	CHIEVE	Lombardia	Cremona	0.0000482306295	0.000024408249	0.0000482306295	0.000029477345	0.000000000000	0.000038385412	0.000028452690	0.0000038459489	0.0000034643695
C768	CICOGNOLO	Lombardia	Cremona	0.000032326385	0.000007403536	0.000034395314	0.000019107021	0.000000000000	0.000018044803	0.000014398658	0.000026450790	0.000020398927
C703	CINGIA DE' BOTTI	Lombardia	Cremona	0.000032326385	0.000014221007	0.00002768012	0.000020843966	0.000000000000	0.000023174888	0.000024838246	0.000016980939	0.0000223603310
D056	CORTE DE' CORTESI CON CIGNONE	Lombardia	Cremona	0.000028796171	0.000012877815	0.000025959063	0.000017549892	0.000000000000	0.000019737589	0.000014346102	0.000000000000	0.000018814796
D057	CORTE DE' FRATI	Lombardia	Cremona	0.000031824577	0.000013793637	0.000017445158	0.000020415211	0.000000000000	0.000025473693	0.00001717023	0.000030435526	0.000021909106
D141	CREDERA RUBBIANO	Lombardia	Cremona	0.000035348065	0.000014437765	0.000035381864	0.000027931654	0.000000000000	0.000027461430	0.000023225558	0.000021498325	0.00002752359
D142	CREMA	Lombardia	Cremona	0.0000665135924	0.000069672799	0.0000724892398	0.0000507832162	0.000000000000	0.000069039917	0.0000769865708	0.0000705825965	0.000062972408
D150	CREMONA	Lombardia	Cremona	0.000033923854	0.00001366315422	0.000014454206	0.00129640247	0.000000000000	0.00001351284707	0.0001789865708	0.001827366395	0.001536663752
D151	CREMOSANO	Lombardia	Cremona	0.000033923854	0.000016670148	0.000027167988	0.000021844652	0.000000000000	0.000031771317	0.000020950103	0.000000000000	0.000028434885
D186	CROTTA D'ADDA	Lombardia	Cremona	0.000019332300	0.000006660418	0.000010971204	0.000008282076	0.000000000000	0.000016220229	0.000009885017	0.000000000000	0.000014865246
D203	CLUMIGNANO SUI. NAVIGLIO	Lombardia	Cremona	0.000013076349	0.000003076349	0.000003309085	0.000006293704	0.000000000000	0.000010223058	0.000005758747	0.000000000000	0.000007153788
D278	DEROVERE	Lombardia	Cremona	0.000012817377	0.000002358699	0.000004262379	0.000004145688	0.000000000000	0.0000109055458	0.000004216530	0.000005580863	0.0000060402813
D358	DOVERA	Lombardia	Cremona	0.000071150312	0.00003322022	0.000063960419	0.0000646542661	0.000000000000	0.000061040098	0.000055535579	0.000000000000	0.0000052781346
D370	DRIZZONA	Lombardia	Cremona	0.000018232995	0.00000792069	0.000007925131	0.000008418076	0.000000000000	0.000016701379	0.000007255103	0.000014158724	0.000011107015
D574	FIESCO	Lombardia	Cremona	0.000025600373	0.000011925524	0.000024857811	0.000015701614	0.000000000000	0.000019569496	0.000013173721	0.000000000000	0.000007708822
D710	FORMIGARA	Lombardia	Cremona	0.000027043811	0.000012501104	0.000021393800	0.000015855592	0.000000000000	0.000021966246	0.000019224390	0.000000000000	0.000010789464
D834	GABBIONETA-BINNUOVA	Lombardia	Cremona	0.000023183368	0.000006888700	0.000022408504	0.000010924245	0.000000000000	0.000020880637	0.000014216273	0.000000000000	0.000015664181
D841	GADESCO-PIEVE DELMONA	Lombardia	Cremona	0.000045893666	0.000021430305	0.000033169043	0.000027636078	0.000000000000	0.000042570479	0.000027135883	0.000004246136	0.0000031789207
D966	GENIVOLTA	Lombardia	Cremona	0.000029478314	0.000010756076	0.0000281663706	0.000016928884	0.000000000000	0.000025041344	0.000018477977	0.000000000000	0.000020648207
D983	GERRE DE' CAPRIOLI	Lombardia	Cremona	0.000027353868	0.000014569882	0.000031265686	0.000016766174	0.000000000000	0.000023612453	0.000017025980	0.000000000000	0.000020472559
E082	GOMBITO	Lombardia	Cremona	0.000018325014	0.000005372597	0.000014914187	0.000010006268	0.000000000000	0.000015053833	0.000009047663	0.000000000000	0.000011862280
E183	GONFARDO	Lombardia	Cremona	0.000031574324	0.000015665563	0.000040332151	0.000021910166	0.000000000000	0.000023279153	0.000020274925	0.000000000000	0.00001301851
E217	GRUMELLO CREMONESE ED UNITI	Lombardia	Cremona	0.000041839069	0.000020576487	0.000037634444	0.000026893361	0.000000000000	0.000033863179	0.0000303062150	0.000000000000	0.000003084403
E366	GUSSOLA	Lombardia	Cremona	0.000056223228	0.000029923494	0.000050558843	0.000048471033	0.000000000000	0.000049748129	0.000044705848	0.000093855390	0.0000049160676
E380	ISOLA DOVARESE	Lombardia	Cremona	0.000031208275	0.000015025653	0.000022801172	0.000018637943	0.000000000000	0.000019281225	0.000021168377	0.000000000000	0.000020058102
E780	IZANO	Lombardia	Cremona	0.000039003709	0.000027460037	0.000007793849	0.000027517045	0.000000000000	0.0000303731986	0.00002888747	0.000000000000	0.0000034861862
E783	MADIGNANO	Lombardia	Cremona	0.000055836196	0.000026640004	0.000047424685	0.000043424865	0.000000000000	0.000050951166	0.000041934213	0.000006565644	0.000045802826
E843	MALAGNINO	Lombardia	Cremona	0.000032778665	0.000016217204	0.000043821744	0.000023498931	0.000000000000	0.000025494843	0.000021647088	0.000016210925	0.000027585766
E883	MARTIGNANA DI PO	Lombardia	Cremona	0.000037942443	0.000017223375	0.0000333894903	0.000031277464	0.000000000000	0.000029343472	0.000028854716	0.0000097723507	0.0000033284419
F434	MONTI CREMASCO	Lombardia	Cremona	0.000042615757	0.000026700758	0.000059304852	0.000033490286	0.000000000000	0.000034169329	0.000030380641	0.000032045306	0.000038962466
F681	MONTECASSINO	Lombardia	Cremona	0.000049401977	0.000024900354	0.000057996390	0.000029007120	0.000000000000	0.000039481302	0.0000368713372	0.000002762928	0.0000037283788
F761	MOSCIZZANO	Lombardia	Cremona	0.00002326092	0.000007430171	0.0000119833753	0.0000119833753	0.000000000000	0.000016345014	0.000010734014	0.000000000000	0.000013639556
F771	MOTTA BALUFFI	Lombardia	Cremona	0.000024559027	0.000010167329	0.000011477105	0.000017244676	0.000000000000	0.000018863101	0.000014510732	0.000015645051	0.000018712710
G047	OFFANENGO	Lombardia	Cremona	0.000108659104	0.000071516779	0.000090360006	0.000066800327	0.000000000000	0.000078766288	0.000085098517	0.000175533407	0.000068680487
G048	OLMENATE	Lombardia	Cremona	0.000022804751	0.000010083048	0.0000130829295	0.000013288295	0.000000000000	0.000015608630	0.000011334307	0.000016808456	0.000014760885
G185	OSTIANO	Lombardia	Cremona	0.000060913379	0.000029623893	0.000041000512	0.000042708480	0.000000000000	0.000045400711	0.000055392098	0.000000000000	0.0000440619861
G222	PAVERNO PONCHIELLI	Lombardia	Cremona	0.00003414503	0.000015021703	0.000015157399	0.000018437275	0.000000000000	0.000029488288	0.0000228606248	0.000000000000	0.000021390828






Codice catastale	Denominazione	Regione	Provincia	AMMINISTRAZIONE	POLIZIA LOCALE	ISTRUZIONE PUBBLICA	RIFIUTI	TPA	TERRITORIO E VIABILITA'	SOCIALE	ASILI NIDO	COMPLESSIVO
G260	PALAZZO PIGNANO	Lombardia	Cremona	0.000072496505	0.000043892641	0.000046899449	0.0000108193454	0.000000000000	0.00001609136	0.000045363095	0.0000504501	0.00005361192
G306	PANDINO	Lombardia	Cremona	0.000159782405	0.000033776646	0.000012696636	0.0000108193454	0.000000000000	0.000018997814	0.000045058111	0.000279211040	0.0000132028745
G469	PERSICO DOSIMO	Lombardia	Cremona	0.0000064380925	0.000033776646	0.0000073997528	0.000041886783	0.000000000000	0.000052789454	0.000043070762	0.0000506963009	0.0000509903336
G483	PESCAROLO ED UNITI	Lombardia	Cremona	0.0000338380665	0.000015666632	0.000034959566	0.000022437999	0.000000000000	0.000030533737	0.00002242178	0.0000202622358	0.0000255563363
G504	PESINA CREMONESE	Lombardia	Cremona	0.000020383815	0.00005959876	0.000024757600	0.00010465088	0.000000000000	0.000018070020	0.00009968029	0.000000000000	0.000014233737
G536	PIADENA	Lombardia	Cremona	0.0000074732371	0.000038623223	0.000003067501	0.000066884458	0.000000000000	0.000060696578	0.00005825721	0.000104938762	0.00003661151
G568	PIANENGO	Lombardia	Cremona	0.000020383815	0.00005959876	0.000024757600	0.00010465088	0.000000000000	0.000018070020	0.00009968029	0.000000000000	0.000014233737
G603	PIERANICA	Lombardia	Cremona	0.000025295966	0.000010218467	0.000034308856	0.00007039357	0.000000000000	0.000020014670	0.000014117458	0.000000000000	0.000019383114
G647	PIEVE D'OLMI	Lombardia	Cremona	0.0000209111178	0.000009870999	0.000018743044	0.000033805315	0.000000000000	0.000026753986	0.000016184312	0.000000000000	0.000021648404
G651	PIEVE SAN GIACOMO	Lombardia	Cremona	0.000035854376	0.000018663705	0.000044236064	0.000023535352	0.000000000000	0.000028422672	0.000026181632	0.000000000000	0.000027820338
G721	PIZZIGHETTONE	Lombardia	Cremona	0.0000128317576	0.000068935895	0.0000081972954	0.000091481463	0.000000000000	0.000091941718	0.000017555556	0.000025213888	0.000010181653
B014	POZZAGLIO ED UNITI	Lombardia	Cremona	0.000032415184	0.000013220057	0.000034713186	0.000021823324	0.000000000000	0.000027175137	0.000021788360	0.000000000000	0.000024266525
H130	QUINTANO	Lombardia	Cremona	0.000020375246	0.000007255208	0.000014750066	0.000013923954	0.000000000000	0.000018291244	0.000010323134	0.000000000000	0.000013974462
H276	RICENGO	Lombardia	Cremona	0.000033160063	0.000014114776	0.000045737265	0.000018899558	0.000000000000	0.000028996207	0.000021544426	0.000000000000	0.000025472988
H314	RIPALTA ARPINA	Lombardia	Cremona	0.0000205368537	0.000011792088	0.000022699984	0.000013219665	0.000000000000	0.000017233620	0.000015365583	0.000000000000	0.000016740578
H315	RIPALTA CREMASCA	Lombardia	Cremona	0.00006555817	0.000034823914	0.00004546016	0.000045494956	0.000000000000	0.000051762238	0.000052311220	0.000000000000	0.000048662057
H341	RIPALTA GUERRINA	Lombardia	Cremona	0.000015283550	0.000004375844	0.000008149800	0.000009756302	0.000000000000	0.000012014054	0.000003793663	0.000001416284	0.0000039596565
H341	RIVAROLO DEL RE ED UNITI	Lombardia	Cremona	0.00004042318558	0.000022694885	0.000050614990	0.000031689769	0.000000000000	0.000037662566	0.000027623494	0.000022702447	0.000034705404
H357	RIVOLTA D'ADDA	Lombardia	Cremona	0.000149056791	0.000088444125	0.000088444125	0.000117801203	0.000000000000	0.000121493883	0.0000133656447	0.000014530077	0.000116562468
H372	ROBECCO D'OGGIO	Lombardia	Cremona	0.000049951704	0.000026299278	0.000049704134	0.000031867387	0.000000000000	0.000034529256	0.000037936294	0.000000000000	0.000034322689
H608	ROMANENGO	Lombardia	Cremona	0.000059364022	0.000032653901	0.000032653901	0.000035351177	0.000000000000	0.000044712209	0.000042703010	0.000000000000	0.000042028012
H731	SALVIROLA	Lombardia	Cremona	0.000025014652	0.000012496577	0.00003244649	0.000019276896	0.000000000000	0.000021229024	0.000015073702	0.000000000000	0.000020047884
H767	SAN BASSANO	Lombardia	Cremona	0.00004116504	0.000020891383	0.0000401068190	0.000036813593	0.000000000000	0.000036281403	0.000034496230	0.000000000000	0.000035116014
H815	SAN DANIELE PO	Lombardia	Cremona	0.000034428567	0.000016239721	0.000033958160	0.000020973724	0.000000000000	0.000025234160	0.000023055110	0.00001752262	0.000020292972
H818	SAN GIOVANNI IN CROCE	Lombardia	Cremona	0.000042254723	0.000025785025	0.00003812770	0.000045867138	0.000000000000	0.000031870413	0.000025891370	0.0000079164806	0.000037626335
I007	SAN MARTINO DEL LAGO	Lombardia	Cremona	0.000014745492	0.000004814186	0.000007178478	0.000007357933	0.000000000000	0.000010546794	0.000006633342	0.000007543506	0.000006713355
I497	SCANDOLARA RAVARA	Lombardia	Cremona	0.000030590823	0.000015701681	0.000026056784	0.000029152323	0.000000000000	0.000027447697	0.000024105385	0.000000000000	0.000025965895
I498	SCANDOLARA RIPA D'OGGIO	Lombardia	Cremona	0.00001692510	0.000005919162	0.000007420531	0.000007402160	0.000000000000	0.000011054785	0.00000906506	0.000000000000	0.0000009418544
I627	SERGNANO	Lombardia	Cremona	0.000064429318	0.000034523418	0.000043467550	0.000043467550	0.000000000000	0.000052956738	0.000054498152	0.000036768310	0.000051084543
I653	SESTO ED UNITI	Lombardia	Cremona	0.000059878287	0.000035865890	0.000097259448	0.000043234562	0.000000000000	0.000051688879	0.000045164976	0.0000202502250	0.000051799079
I790	SOLAROLO RAINERIO	Lombardia	Cremona	0.000025461546	0.000010320574	0.000020109915	0.000017241041	0.000000000000	0.000018077129	0.000014421895	0.000000000000	0.00001290908
I827	SONCINO	Lombardia	Cremona	0.000148425008	0.000093452012	0.000092384578	0.000116386853	0.000000000000	0.000119151424	0.000134686047	0.000321619475	0.000126964096
I849	SORESINA	Lombardia	Cremona	0.0000170075543	0.0000096181229	0.0000141635801	0.000122620562	0.000000000000	0.000159653071	0.0000165220744	0.0000339278948	0.000150857809
I865	SOSPIRO	Lombardia	Cremona	0.000063359655	0.000032811444	0.000067316191	0.000048263605	0.000000000000	0.000049198981	0.000055182767	0.000055267384	0.000052737857
I906	SPINADESCO	Lombardia	Cremona	0.000033864169	0.000015768101	0.000024852712	0.000022844108	0.000000000000	0.000029870609	0.000023580696	0.000000000000	0.000024270070
I909	SPINEDA	Lombardia	Cremona	0.000017556463	0.000005758911	0.000013137993	0.000007066594	0.000000000000	0.000014297900	0.000009242722	0.000000000000	0.000010687464
I914	SPINO D'ADDA	Lombardia	Cremona	0.000122838227	0.000006471011	0.000145312392	0.000090501571	0.000000000000	0.000105765413	0.000102782558	0.000242106037	0.000115533795
I935	STAGNO LOMBARDO	Lombardia	Cremona	0.000038971300	0.000013412895	0.000029820654	0.000025836077	0.000000000000	0.000032888879	0.000021435442	0.000000000000	0.000028240768
L164	TICENGO	Lombardia	Cremona	0.000014348433	0.000004866134	0.000004819083	0.000009289451	0.000000000000	0.000010227425	0.000005543525	0.000000000000	0.0000003943387
L221	TORLINO VIMERCATI	Lombardia	Cremona	0.000013974715	0.00000327356	0.000005195653	0.000008656614	0.000000000000	0.000011294416	0.000005856839	0.000000000000	0.000000239183
L225	TORNATA	Lombardia	Cremona	0.000014919192	0.000003304194	0.000004231925	0.000006190358	0.000000000000	0.000012526538	0.000007519788	0.000008519841	0.000008445566
L258	TORRE DE' PICENARDI	Lombardia	Cremona	0.000038583801	0.000019946761	0.00004819688	0.000037618729	0.000000000000	0.000030614987	0.000023907449	0.000000000000	0.0000039374712
L296	TORRICELLA DEL PIZZO	Lombardia	Cremona	0.000020046783	0.000006566192	0.000009896452	0.000010223565	0.000000000000	0.000016070282	0.000010572109	0.000013375560	0.000012579654
L389	TRESCORE CREMASCO	Lombardia	Cremona	0.000051934440	0.000030277648	0.000005193440	0.000031490288	0.000000000000	0.000047668749	0.000041173700	0.000000000000	0.000026769568
L426	TRIGOLO	Lombardia	Cremona	0.000038223790	0.000019715123	0.00004133789	0.000022956255	0.000000000000	0.000031847386	0.000029937313	0.000000000000	0.000029937313
L535	VAIANO CREMASCO	Lombardia	Cremona	0.00006564039	0.000042411503	0.000067101260	0.000047236347	0.000000000000	0.000056972491	0.000052565877	0.000000000000	0.000052134771
L539	VAILATE	Lombardia	Cremona	0.000078827224	0.000045127819	0.000081296642	0.000051806104	0.000000000000	0.000060103987	0.000060688952	0.000000000000	0.000058414807




Codice catastale	Denominazione	Regione	Provincia	AMMINISTRAZIONE	POLIZIA LOCALE	ISTRUZIONE PUBBLICA	RIFIUTI	TP	TERRITORIO E VIABILITA'	SOCIALE	ASILI NIDO	COMPLESSIVO
L806	VESCOVATO	Lombardia	Cremona	0.000076686893	0.000042329425	0.000049595951	0.0000565354866	0.000000000000	0.000000000000	0.000057842218	0.000034922751	0.000057869525
M116	VOLONGO	Lombardia	Cremona	0.000017120088	0.000006476821	0.000005046844	0.000066218791	0.000000000000	0.000013619426	0.000068732289	0.000013032760	0.000009972613
M127	VOLTIDO	Lombardia	Cremona	0.000015743639	0.000003958036	0.000005698985	0.000007881628	0.000000000000	0.0000099954614	0.000005443845	0.000000000000	0.0000030492476
A005	ABBADIA LARIANA	Lombardia	Lecco	0.000054119233	0.000005411923	0.000005156800	0.000050309327	0.000021681929	0.000078542439	0.000051649222	0.000000000000	0.000055543228
A112	AIRUNO	Lombardia	Lecco	0.000053600415	0.000028932106	0.000051013176	0.000044367150	0.000000000000	0.000051065154	0.000044023575	0.000000000000	0.000043788818
A301	ANNONE	Lombardia	Lecco	0.00007622386	0.00007622386	0.000043950163	0.00005900641	0.000000000000	0.000041029907	0.000031866581	0.000000000000	0.0000335484425
A504	BALLABIO	Lombardia	Lecco	0.00007487225	0.000045716236	0.0000088945517	0.00005900641	0.000000000000	0.000087699713	0.000052479388	0.000000000000	0.000065056442
A683	BARZAGO	Lombardia	Lecco	0.000048489731	0.0000330059472	0.000046102640	0.000036064345	0.000000000000	0.000049195143	0.000033618851	0.0000394842911	0.0000400420205
A694	BARZANO'	Lombardia	Lecco	0.0000969312123	0.000069029346	0.000081346954	0.000072617546	0.000033653251	0.000097263373	0.000078762221	0.000000000000	0.000078254745
A687	BARZIO	Lombardia	Lecco	0.000053110253	0.000021836196	0.000018302322	0.000026633049	0.000000000000	0.000042038584	0.000022002945	0.000000000000	0.000030061513
A745	BELLANO	Lombardia	Lecco	0.000076589976	0.000042293874	0.000047201019	0.000047897702	0.000000000000	0.000065912625	0.000055154338	0.000000000000	0.000055954359
B081	BOSSIO PARINI	Lombardia	Lecco	0.000066133317	0.000056505722	0.000090360084	0.000042871620	0.000000000000	0.000072937909	0.000080032874	0.000000000000	0.000061124504
B194	BRIVIO	Lombardia	Lecco	0.00008621715	0.000056872827	0.000110330282	0.000060299770	0.000000000000	0.000081382581	0.000066087634	0.000000000000	0.000071386548
B261	BULCIGAGO	Lombardia	Lecco	0.000055817568	0.000030310481	0.000057033194	0.000033742538	0.000000000000	0.000049161684	0.000043702029	0.000000000000	0.000042173282
B396	CALCO	Lombardia	Lecco	0.00009477324	0.000060521207	0.000107968429	0.000072467309	0.000000000000	0.000084325493	0.000066411917	0.000000000000	0.000076506823
B423	CALCIZOCORTE	Lombardia	Lecco	0.000246029728	0.000197013028	0.00027728917	0.000158639900	0.000096416824	0.000238660338	0.000281662642	0.000365891972	0.000229391006
BY63	CARENNO	Lombardia	Lecco	0.000034376477	0.000016012240	0.000029325922	0.000019009795	0.000000000000	0.000031697995	0.000020335836	0.000000000000	0.000023824860
B937	CASARNO	Lombardia	Lecco	0.000024487018	0.000017079648	0.0000280291580	0.000165893010	0.000000000000	0.000213277283	0.000226109721	0.000112863869	0.000198704311
B943	CASATENOVO	Lombardia	Lecco	0.00007469727	0.000041525284	0.000063547208	0.000053161105	0.000024653623	0.000072761779	0.000052011942	0.000064958679	0.000060841891
B996	CASSAGO BRIANZA	Lombardia	Lecco	0.000021381783	0.00001504857	0.000014445568	0.00007287792	0.000000000000	0.000014798216	0.0000808083899	0.000000000000	0.000011750132
C024	CASSINA VALSASSINA	Lombardia	Lecco	0.000046787943	0.0000259015103	0.000068508328	0.000028570926	0.000000000000	0.000045887214	0.000034036735	0.000000000000	0.0000389853221
C187	CASTELLO DI BRIANZA	Lombardia	Lecco	0.00007105556	0.000043948632	0.00003752811	0.000079599966	0.000000000000	0.00007730519	0.000059586302	0.000000000000	0.000061388599
C521	CERNUSCO LOMBARDO	Lombardia	Lecco	0.000046300870	0.000029252896	0.000027054071	0.000029759689	0.000012848118	0.000050820492	0.000031825342	0.000000000000	0.0000344505283
C563	CESANA BRIANZA	Lombardia	Lecco	0.000075846851	0.000061198189	0.000088791068	0.000053478579	0.000000000000	0.000079986237	0.000057700711	0.000000000000	0.000060381254
C792	CIVATE	Lombardia	Lecco	0.000178649004	0.000146975029	0.000133060806	0.000133061621	0.000075946421	0.000185153241	0.000122949630	0.000166727974	0.000148758158
C839	COLICO	Lombardia	Lecco	0.000036710289	0.000017863884	0.000035264764	0.000020465937	0.000000000000	0.000037864851	0.000022238995	0.000000000000	0.000020705528
C851	COLLE BRIANZA	Lombardia	Lecco	0.000032870282	0.000018536013	0.000022277051	0.000016012983	0.000000000000	0.000031857000	0.000016411133	0.000000000000	0.000021498691
D065	CORTENOVA	Lombardia	Lecco	0.000107005478	0.000067983856	0.000106005714	0.000058878691	0.000000000000	0.000086963287	0.000066337765	0.000000000000	0.000076231966
D112	COSTA MASNAGA	Lombardia	Lecco	0.000014481892	0.00002798706	0.0000303431066	0.0000494394440	0.000000000000	0.000019953969	0.00003110315	0.000000000000	0.000006892997
D131	CRANDOLA VALSASSINA	Lombardia	Lecco	0.000033528715	0.000014134715	0.000022176229	0.000022176229	0.000000000000	0.000032497329	0.000019666614	0.000000000000	0.000024139679
D143	CREMELLA	Lombardia	Lecco	0.000046720763	0.000017199408	0.000022949758	0.000024535004	0.000000000000	0.000038948650	0.000020838874	0.000000000000	0.00002977420
D145	CREMENO	Lombardia	Lecco	0.000065376043	0.000041297357	0.000043523393	0.000055875165	0.000000000000	0.000075415333	0.000046191308	0.000000000000	0.000052418890
D280	DERVO	Lombardia	Lecco	0.000046948931	0.000027988715	0.000038140785	0.000029313838	0.000000000000	0.000044723447	0.00004423447	0.000000000000	0.0000304042532
D327	DOLZAGO	Lombardia	Lecco	0.000016467963	0.000003331975	0.000006638439	0.000009548341	0.000000000000	0.000011811033	0.000004140289	0.000000000000	0.000004026831
D346	DORIO	Lombardia	Lecco	0.000025273718	0.000012893160	0.000043978949	0.000023217297	0.000000000000	0.000022289586	0.000015640549	0.000000000000	0.000022868680
D398	ELLO	Lombardia	Lecco	0.000019012293	0.000008284635	0.000016012931	0.000007435589	0.000000000000	0.000017130635	0.000009213033	0.000000000000	0.000012020819
D428	ERVE	Lombardia	Lecco	0.000028385782	0.000010308949	0.000013001513	0.000016389481	0.000009498570	0.000024192389	0.000010428611	0.000000000000	0.000017244417
D865	GALBIATE	Lombardia	Lecco	0.000147301163	0.0000115389385	0.000070803524	0.000138628275	0.000000000000	0.000150161582	0.000138885277	0.000018322885	0.000139729139
D913	GARBAGNATE MONASTERO	Lombardia	Lecco	0.000048390705	0.000028703420	0.000052314026	0.000031090882	0.000000000000	0.0000656467405	0.000032589286	0.000000000000	0.000030969578
D928	GARLATE	Lombardia	Lecco	0.000054826495	0.000032423436	0.000058914255	0.000044284741	0.000000000000	0.000046348413	0.000041197373	0.000019817280	0.0000404807027
E287	IMBERSAGO	Lombardia	Lecco	0.000051179417	0.000029226344	0.000047099712	0.000034945703	0.000000000000	0.000043400668	0.000034013968	0.000002994700	0.000030969578
E305	INTROBIO	Lombardia	Lecco	0.000051094866	0.000024347088	0.00002711866	0.000033409774	0.000000000000	0.000046016528	0.0000303338676	0.000000000000	0.000034465153
E308	INTROZZO	Lombardia	Lecco	0.000010761280	0.000001438151	0.000001538187	0.000003218477	0.000000000000	0.0000065453069	0.000002012832	0.000000000000	0.000004468218
M348	LA VALLETTA BRIANZA	Lombardia	Lecco	0.000090349079	0.000038777761	0.0000683999294	0.000054326428	0.000000000000	0.0000383250445	0.0000058370999	0.000000000000	0.000066235731
E507	LECCO	Lombardia	Lecco	0.000940044354	0.000912727937	0.0001152298581	0.000662818876	0.002101432885	0.0009000037687	0.001042633541	0.00127107527	0.000956286804
E581	LIERNA	Lombardia	Lecco	0.000048226363	0.000024164185	0.0000033328378	0.000039535000	0.000013974038	0.000042436638	0.0000303229502	0.000000000000	0.00003068096493



Codice catastale	Denominazione	Regione	Provincia	AMMINISTRAZIONE	POLIZIA LOCALE	ISTRUZIONE PUBBLICA	RIFIUTI	TPJ	TERRITORIO E VIABILITA'	SOCIALE	ASILI NIDO	COMPLESSIVO
E656	LOMAGNA	Lombardia	Lecco	0.000055982475	0.000055982475	0.000033033893	0.000064584756	0.000000000000	0.000081673511	0.000065735557	0.000012511251	0.000070293733
E658	MALGRATE	Lombardia	Lecco	0.000088511018	0.000068680114	0.000076340840	0.0000657339785	0.000000000000	0.000081650939	0.000071012004	0.000000834083	0.0000657657066
E679	MANDELLO DEL LARIO	Lombardia	Lecco	0.000020468778	0.0000140892505	0.0000190333428	0.0000123736899	0.000000000000	0.0000194909069	0.0000185124395	0.000021029541	0.0000159032531
E647	MARGNO	Lombardia	Lecco	0.000018286519	0.000009673085	0.00000909092021	0.0000909092021	0.000002604008	0.000019868476	0.000005292032	0.000000000000	0.00001092424
F133	MERATE	Lombardia	Lecco	0.000278694559	0.000242928671	0.0003089538816	0.00020248484977	0.000000000000	0.00028560203	0.000286871348	0.000864535814	0.000273085445
F248	MISSAGLIA	Lombardia	Lecco	0.0000153922154	0.0000105082530	0.0000155040156	0.000095249430	0.000000000000	0.000045075562	0.0000139726399	0.000000000000	0.0000121853868
F265	MOGGIO	Lombardia	Lecco	0.000030034395	0.000006457465	0.000005310446	0.000014738024	0.000000000000	0.000019050168	0.000008272695	0.000000000000	0.000014613545
F304	MOLTENO	Lombardia	Lecco	0.000063812919	0.000047498851	0.000068576670	0.000041883717	0.000000000000	0.000077413068	0.0000652881048	0.000000000000	0.00005377372
F681	MONTE MARENZO	Lombardia	Lecco	0.000036322851	0.000020723041	0.0000356448307	0.0000269482934	0.000000000000	0.000035892915	0.000026297057	0.000005665004	0.0000033971259
F657	MONTEVECCHIA	Lombardia	Lecco	0.000054635129	0.000024847581	0.000057879551	0.000035381698	0.000000000000	0.000045338162	0.0000033164307	0.000006235424	0.0000404430230
F674	MONTECELLO BRIANZA	Lombardia	Lecco	0.000078752918	0.000062020014	0.000083206041	0.0000660059581	0.000000000000	0.000077123169	0.000006901156	0.000000789530	0.0000069192795
F768	MORTERONE	Lombardia	Lecco	0.000007253957	0.000042895412	0.000007859022	0.000040882949	0.000000000000	0.000068582072	0.000056272441	0.000009288805	0.0000054280118
G009	OGGIONO	Lombardia	Lecco	0.000165460396	0.000145991678	0.000161677598	0.000134952781	0.000000000000	0.000156950967	0.00017881406	0.000012657943	0.000142348598
G028	OLGIATE MOLGORA	Lombardia	Lecco	0.000110542389	0.000069879274	0.000110624091	0.00008864416	0.0000030764199	0.000102408150	0.000098402477	0.000120057690	0.000095906547
G030	OLGINATE	Lombardia	Lecco	0.000128718217	0.000088203032	0.000115100225	0.000088903464	0.000000000000	0.000115989482	0.0000110259286	0.000242979603	0.000116791617
G040	OLIVETO LARIO	Lombardia	Lecco	0.00003035121542	0.000020015374	0.000018236599	0.000019134960	0.000000000000	0.000033137337	0.000018308887	0.000000000000	0.00000706316
G161	OSNAGO	Lombardia	Lecco	0.000089735074	0.000041138481	0.000106111550	0.000062074289	0.000000000000	0.000064842247	0.000054213087	0.000007515752	0.000061210644
G241	PAGNONA	Lombardia	Lecco	0.000014930095	0.00003383272	0.00004458231	0.00005306221	0.000000000000	0.000012445208	0.000005601715	0.000000000000	0.000007665391
G338	PASTURO	Lombardia	Lecco	0.000009022782	0.000011982872	0.000002725717	0.000003406218	0.000000000000	0.000005472177	0.00001928545	0.000000000000	0.000004182650
G456	PERLEDO	Lombardia	Lecco	0.000047789445	0.000022361684	0.000043550764	0.000030811532	0.000000000000	0.000047617025	0.000028208442	0.000000000000	0.0000034841276
G485	PESCATO	Lombardia	Lecco	0.000033329253	0.000012189365	0.000066969590	0.000026274731	0.000000000000	0.000028728296	0.000015540662	0.000000000000	0.000021040470
H028	PREMANNA	Lombardia	Lecco	0.000042716800	0.000032705498	0.000035895027	0.000031799245	0.000000000000	0.000038132389	0.000030979080	0.000000000000	0.0000030307208
H063	PRIMALUNA	Lombardia	Lecco	0.000052903252	0.000021190292	0.000033787669	0.000026837974	0.000000000000	0.000042887113	0.000029259398	0.000000000000	0.0000039667307
G223	ROBBIATE	Lombardia	Lecco	0.000109465182	0.000088115717	0.00019801021	0.000028782609	0.000000000000	0.000104457773	0.000087242528	0.000007443789	0.000098646725
I243	SANTA MARIA HOE'	Lombardia	Lecco	0.000056073413	0.000031756669	0.000054733812	0.000036766314	0.000000000000	0.000050770168	0.000044846595	0.000000000000	0.000042879328
I759	SIRONE	Lombardia	Lecco	0.000044580986	0.000027560275	0.000031744471	0.000028502313	0.000013644989	0.000036876366	0.000026296163	0.000000000000	0.0000305000666
I994	SIRTORI	Lombardia	Lecco	0.000054106722	0.000033903736	0.000066392680	0.000041818933	0.000000000000	0.000046207415	0.000031553078	0.000000000000	0.000034172039
I936	SUELLO	Lombardia	Lecco	0.000012144433	0.000001473709	0.000001116508	0.000004948396	0.000000000000	0.000009151526	0.000001961153	0.000000000000	0.000005448523
L022	TACENO	Lombardia	Lecco	0.000033840784	0.000001493940	0.00002975521	0.000023113763	0.000000000000	0.000029490898	0.000021222455	0.0000060272035	0.0000275284668
L267	TORRE DE BUSI	Lombardia	Lecco	0.000041595636	0.000020142762	0.000047060681	0.000019741837	0.000000000000	0.000037392604	0.000023336432	0.000000000000	0.00001464978
L388	TREMENICO	Lombardia	Lecco	0.000011235164	0.000001220133	0.000001089640	0.000003073666	0.000000000000	0.00008379204	0.000029293953	0.000000000000	0.000004812582
L851	VALGRENTHINO	Lombardia	Lecco	0.000060484778	0.000030551784	0.00010897826	0.0000415663399	0.000000000000	0.000055744931	0.000048541905	0.000000000000	0.000035629704
L834	VALMADRERA	Lombardia	Lecco	0.000207822445	0.000146577498	0.000207053343	0.000145197384	0.000000000000	0.000164915600	0.000196608771	0.000108334959	0.0001814080948
L890	VARENNA	Lombardia	Lecco	0.000035939267	0.000020015819	0.000007187713	0.000017211030	0.000000000000	0.0000548065476	0.0000073063073	0.000000000000	0.0000293031935
L751	VENDROGNO	Lombardia	Lecco	0.000017699925	0.000002601644	0.000004360476	0.0000080243477	0.000000000000	0.00001353199	0.000004684752	0.000000000000	0.000009977678
M337	VERCURAGO	Lombardia	Lecco	0.0000564633734	0.000048489788	0.000040266154	0.000035289129	0.000000000000	0.000048603686	0.000040267376	0.000000000000	0.000041121184
L813	VESTRENO	Lombardia	Lecco	0.000012849825	0.000003811341	0.000012644436	0.000039864493	0.000000000000	0.000011209490	0.0000035663399	0.000000000000	0.000007576123
L866	VIGANO'	Lombardia	Lecco	0.000040943246	0.000007969143	0.000033011716	0.000030884665	0.000000000000	0.000034355093	0.000025562329	0.000000000000	0.000029819864
A004	ABBADIA CERRETO	Lombardia	Lodi	0.000001531976	0.000002235793	0.000004909257	0.000004909257	0.000000000000	0.000006944682	0.000004224111	0.000000000000	0.000005653598
A811	BERTONICO	Lombardia	Lodi	0.000031140929	0.000013335267	0.0000030610329	0.000016428243	0.000000000000	0.000020679906	0.00001691642	0.000000000000	0.000020561168
A919	BOFFALORA D'ADDA	Lombardia	Lodi	0.000035290851	0.000018659233	0.0000033279558	0.000020443007	0.000000000000	0.000024062260	0.000019484887	0.000000000000	0.000023940131



Codice catastale	Denominazione	Regione	Provincia	AMMINISTRAZIONE	POLIZIA LOCALE	ISTRUZIONE PUBBLICA	RIFIUTI	TPA	TERRITORIO E VIABILITA'	SOCIALE	ASILI NIDO	COMPLESSIVO
A995	BORGHETTO LODIGIANO	Lombardia	Lodi	0,000045235320	0,000045235320	0,000010307752	0,000056126544	0,000000000000	0,000000000000	0,000000000000	0,000000000000	0,000065705860
B017	BORGO SAN GIOVANNI	Lombardia	Lodi	0,000041842793	0,000016611302	0,000047611374	0,000029102801	0,000000000000	0,000038127656	0,000027630656	0,000000707689	0,000032409081
B411	BREMBIO	Lombardia	Lodi	0,000052810055	0,000024164423	0,0000303243915	0,0000333243915	0,000000000000	0,000039336375	0,000039393904	0,00000073586402	0,000041693293
B456	CAMAIRAGO	Lombardia	Lodi	0,000018528797	0,000005060768	0,00001466458	0,000092939490	0,000000000000	0,000014560687	0,000014560687	0,000000000000	0,000004191871
B887	CASALETTO LODIGIANO	Lombardia	Lodi	0,000056332591	0,000022893879	0,000057438097	0,000031739640	0,000000000000	0,000039165106	0,000035441311	0,000000000000	0,000037568835
B899	CASALMAIOCCO	Lombardia	Lodi	0,000052743223	0,000023775446	0,000066977198	0,000050297130	0,000000000000	0,000042903840	0,000042903840	0,000035945573	0,000047825297
B910	CASALPUSTERLENGO	Lombardia	Lodi	0,000023007837	0,0000208139053	0,0000318204562	0,000218927104	0,0000144316890	0,000233067264	0,000291460718	0,0000336918533	0,00026551205
B961	CASELLE LANDI	Lombardia	Lodi	0,000037399281	0,000016581392	0,0000303488671	0,000022137046	0,000000000000	0,000037280345	0,000025378510	0,000025489960	0,000027949895
B958	CASELLE LURANI	Lombardia	Lodi	0,000052820452	0,000027888451	0,000074488088	0,000035314246	0,000000000000	0,000043074445	0,000040339813	0,000000000000	0,0000402828342
C229	CASTELNUOVO BOCCA D'ADDA	Lombardia	Lodi	0,000038118620	0,000017865525	0,0000396481358	0,000026563802	0,000000000000	0,000028240564	0,000028240564	0,000002816384	0,000028038314
C304	CASTIGLIONE D'ADDA	Lombardia	Lodi	0,000088046666	0,000051028341	0,000086196310	0,000077262284	0,000000000000	0,000064916728	0,000071504572	0,000000000000	0,0000070789581
C362	CAVACURTA	Lombardia	Lodi	0,000021436433	0,000010278884	0,0000252471075	0,000028938231	0,000000000000	0,000015547975	0,000011985585	0,000000000000	0,000015142427
C394	CAVENAGO D'ADDA	Lombardia	Lodi	0,000047710327	0,000023548215	0,000060228945	0,000033331574	0,000000000000	0,000041282992	0,000032589504	0,000051613079	0,000039985643
C555	CERVIGNANO D'ADDA	Lombardia	Lodi	0,000038300418	0,000020219749	0,000043357020	0,000028439871	0,000000000000	0,000030098485	0,000026340443	0,000000000000	0,000029763519
C816	COGGNO	Lombardia	Lodi	0,000290444011	0,000227747092	0,000385599822	0,000217638863	0,000110218304	0,000242449461	0,000322120285	0,000380967256	0,000274366566
C917	COMAZZO	Lombardia	Lodi	0,000042328634	0,000020780877	0,000057457286	0,000024228370	0,000000000000	0,000052757361	0,000024160490	0,000003743375	0,000031940723
D021	CORNEGLIANO LAUDENSE	Lombardia	Lodi	0,000028254728	0,000011378008	0,000028575785	0,000019610159	0,000000000000	0,000019891289	0,000016091087	0,000000000000	0,000020164938
D028	CORNIO GIOVINE	Lombardia	Lodi	0,000010915746	0,00001775191	0,000030336279	0,000033369422	0,000000000000	0,000018162797	0,000003051440	0,000004455338	0,000000000000
D029	CORNIOVECCHIO	Lombardia	Lodi	0,000032323868	0,000012713120	0,00002467118	0,000017192461	0,000000000000	0,000024484949	0,0000201619644	0,000000000000	0,000021064940
D159	CRESPIATICA	Lombardia	Lodi	0,000042026234	0,000020219770	0,000040153122	0,000024885672	0,000000000000	0,000032750829	0,000027718182	0,000000000000	0,000028748562
D680	FOMBIO	Lombardia	Lodi	0,000045923129	0,000019506099	0,000072126126	0,000029730152	0,000000000000	0,000034081868	0,000028387402	0,000004835125	0,000036525259
D868	GALGAGNANO	Lombardia	Lodi	0,000024411263	0,000008024658	0,000019638646	0,000015651854	0,000000000000	0,000019705752	0,000013595790	0,000000000000	0,000018570355
E127	GRAFFIGNANA	Lombardia	Lodi	0,00005279189	0,000028755966	0,000062327482	0,000043089605	0,000000000000	0,000038019536	0,0000385176561	0,000000000000	0,000042715072
E238	GUARDAMIGLIO	Lombardia	Lodi	0,000051925483	0,00002582093	0,0000414262442	0,000041342491	0,000000000000	0,000047196878	0,000040680107	0,000007076883	0,000041271464
E627	LIVRAGA	Lombardia	Lodi	0,000051925483	0,00002582093	0,0000414262442	0,000041342491	0,000000000000	0,000039276146	0,000038606705	0,000037312967	0,0000401316553
E648	LODI	Lombardia	Lodi	0,000042602366	0,0000652483317	0,000910494789	0,000638389294	0,001286494961	0,000738705404	0,001105944350	0,000820827380	0,000000000000
E651	LODI VECCHIO	Lombardia	Lodi	0,001130641772	0,000079520685	0,000145766718	0,000098847639	0,000000000000	0,000102339878	0,000011983271	0,000095765531	0,000110542491
E777	MACCASTORNA	Lombardia	Lodi	0,000007822397	0,00000820443	0,00001218681	0,00001338778	0,000000000000	0,000040490640	0,000000926688	0,000000000000	0,000029565605
E840	MAIRAGO	Lombardia	Lodi	0,000029412232	0,000011553652	0,00003160058	0,000017133587	0,000000000000	0,000025621705	0,000016504006	0,000009378281	0,000021625003
E852	MALEO	Lombardia	Lodi	0,000065845982	0,000040570063	0,000067506952	0,000050600975	0,000000000000	0,000047918394	0,000044452371	0,000025809295	0,000051502859
E984	MARUDO	Lombardia	Lodi	0,000032846455	0,000014887683	0,000039033706	0,000019223442	0,000000000000	0,000021900913	0,000021963580	0,000000000000	0,000023594029
F028	MASSALENGO	Lombardia	Lodi	0,000072616799	0,000039906123	0,000086257789	0,000050680059	0,000000000000	0,000058319979	0,000057950301	0,000030027003	0,000000000000
F102	MELLETTI	Lombardia	Lodi	0,000015383941	0,000003115723	0,000009332620	0,000004293060	0,000000000000	0,000010761714	0,000007303037	0,000000895367	0,000008151776
F149	MERLINO	Lombardia	Lodi	0,000034002899	0,000014200743	0,000035709765	0,000020186006	0,000000000000	0,000030407481	0,000020217693	0,000010599670	0,000025281148
F423	MONTANARO LOMBARDO	Lombardia	Lodi	0,000046291507	0,000019355795	0,000046291507	0,000030006156	0,000000000000	0,000044809267	0,000030024905	0,000057730740	0,000038565403
F801	MULAZZANO	Lombardia	Lodi	0,000094235775	0,000069034956	0,000014214734	0,000073222108	0,000000000000	0,000027799063	0,000074344960	0,000021461518	0,000082220802
G107	ORIO LITTA	Lombardia	Lodi	0,000042876600	0,000023384366	0,000034397227	0,000027206838	0,000000000000	0,000035512135	0,000029860424	0,000000707689	0,0000300602017
G166	OSPEDALETTO LODIGIANO	Lombardia	Lodi	0,000039520128	0,000020511664	0,000028657151	0,000027705597	0,000000000000	0,00003132658	0,0000232820322	0,000056208846	0,000030058011
G171	OSSAGO LODIGIANO	Lombardia	Lodi	0,000031622201	0,000016528464	0,000038337811	0,000018077908	0,000000000000	0,000022856584	0,000019744510	0,000000000000	0,000029292860
G706	PIEVE FISSIRAGA	Lombardia	Lodi	0,000040291988	0,000025696361	0,000050145099	0,000026550470	0,000000000000	0,000038679084	0,000021322529	0,000000000000	0,000031804243
H701	SALERANO SULL LAMBRO	Lombardia	Lodi	0,000040482983	0,000020488283	0,000040482983	0,000028677730	0,000000000000	0,000037086913	0,000034671666	0,000000000000	0,0000304567120
H844	SAN FIORANO	Lombardia	Lodi	0,000038393615	0,000019792622	0,0000481668187	0,000021474682	0,000000000000	0,000027603915	0,0000263262429	0,00003037382172	0,000029811872
I012	SAN MARTINO IN STRADA	Lombardia	Lodi	0,000042692874	0,000007724497	0,000067724497	0,000065052313	0,000000000000	0,000060578676	0,000000000000	0,000006340834	0,000054900429
I140	SAN ROCCO AL PORTO	Lombardia	Lodi	0,000070956662	0,000034843833	0,00008196540	0,000038196540	0,000000000000	0,000055488582	0,000051773307	0,000007149156	0,0000505049730
I274	SANT'ANGELO LODIGIANO	Lombardia	Lodi	0,0000226899384	0,0000174675908	0,0000201702323	0,000167508570	0,00010656406	0,0002082824327	0,000258144871	0,0000302302008	0,0000206805152



Codice catastale	Denominazione	Regione	Provincia	AMMINISTRAZIONE	POLIZIA LOCALE	ISTRUZIONE PUBBLICA	RIFIUTI	TPIL	TERRITORIO E VIABILITA'	SOCIALE	ASILI NIDO	COMPLESSIVO
I362	SANTO STEFANO LODIGIANO	Lombardia	Lodi	0.000039064221	0.000014852773	0.000035712266	0.0000222223599	0.000000000000	0.000030299324	0.000027814596	0.000000000000	0.000027193384
I561	SECUGNAGO	Lombardia	Lodi	0.000039422882	0.000015777694	0.000033308709	0.000023989834	0.000000000000	0.000028909469	0.000025958744	0.000009312460	0.000027105428
I612	SENNÀ LODIGIANA	Lombardia	Lodi	0.0000403352968	0.000016223820	0.000025559706	0.000025559706	0.000000000000	0.000035877576	0.000028004108	0.000002131763	0.000032837374
I815	SOMAGLIA	Lombardia	Lodi	0.000045931302	0.000045931302	0.0000936137282	0.000037385491	0.000000000000	0.000045941239	0.000039347304	0.000000000000	0.000045188768
I848	SORDIO	Lombardia	Lodi	0.000054798985	0.000032435916	0.0000880792025	0.000037385491	0.000000000000	0.000082034858	0.000088547297	0.000000000000	0.000082034858
L120	TAVAZZANO CON VILLAVESCO	Lombardia	Lodi	0.000061098288	0.000061098288	0.0000129197541	0.000071030423	0.000000000000	0.000082034858	0.000088547297	0.000000000000	0.000082034858
F285	TERRAZANO DEI PASSERINI	Lombardia	Lodi	0.000022100878	0.000010606143	0.000010209667	0.000013276882	0.000000000000	0.00001051105	0.00001253720	0.000004656995	0.00001253720
L469	TURANO LODIGIANO	Lombardia	Lodi	0.000032979418	0.000015939824	0.000039359381	0.000019413672	0.000000000000	0.000027883957	0.000020766682	0.000000000000	0.000027883957
L572	VALERA FRATTA	Lombardia	Lodi	0.000012828628	0.000012828628	0.000048715141	0.000020025906	0.000000000000	0.000034800675	0.000020275491	0.00000010584	0.000034800675
L977	VILLANOVA DEL SILLARO	Lombardia	Lodi	0.000033983969	0.000016470813	0.00001683420	0.000017793308	0.000000000000	0.000025559706	0.000020018298	0.000005244717	0.000025559706
M158	ZELO BUON PERSICO	Lombardia	Lodi	0.0000119761405	0.000076289692	0.0000125764603	0.000088887735	0.000000000000	0.000095641230	0.000096693556	0.000004292304	0.000095641230
A038	ACQUANEGRÀ SUL CHIESTE	Lombardia	Mantova	0.000061931727	0.0000293943529	0.000061057154	0.000048128414	0.000000000000	0.000058202904	0.000048636794	0.000073436112	0.000058202904
A470	ASOLA	Lombardia	Mantova	0.000188038620	0.000158238597	0.0002005697526	0.000158798993	0.0000689685945	0.000162602136	0.000179831420	0.000353108157	0.000179831420
A575	BAGNOLO SAN VITO	Lombardia	Mantova	0.000128496554	0.000070787684	0.0000121584839	0.000131863643	0.000000000000	0.0000263564219	0.000012179001	0.0000127968805	0.0000263564219
A666	BIGARELLO	Lombardia	Mantova	0.000044250091	0.000016735214	0.000041079484	0.000039851378	0.000010273183	0.000041599736	0.0000206324	0.0000398566450	0.000041599736
M340	BORGIO VIRGILIO	Lombardia	Mantova	0.000272247959	0.000155243387	0.000284169788	0.000197022076	0.000072058053	0.000245414445	0.000277358419	0.0000183359409	0.000245414445
B013	BORGOFRANCO SUL PO	Lombardia	Mantova	0.000024142627	0.000006621061	0.000080802905	0.000012487419	0.000000000000	0.00020266926	0.000012643202	0.000000000000	0.00020266926
B612	CANNETO SULL'OGGIO	Lombardia	Mantova	0.000087932444	0.000042736479	0.000091850605	0.0000635358449	0.000000000000	0.000075640351	0.000071728496	0.000228641570	0.000075640351
B739	CARBONARA DI PO	Lombardia	Mantova	0.000032862506	0.000017029723	0.000022461078	0.000022461078	0.000000000000	0.000028636606	0.00001314824	0.000000000000	0.000028636606
B901	CASALMORO	Lombardia	Mantova	0.000048175291	0.0000206120394	0.000038418103	0.000039409754	0.000010572122	0.000036739534	0.000034342050	0.000020611674	0.000036739534
B907	CASALOLDO	Lombardia	Mantova	0.000050266182	0.000027174861	0.000036117315	0.000030419896	0.000000000000	0.000048339843	0.00003532527	0.000000000000	0.000048339843
B911	CASALROMANO	Lombardia	Mantova	0.00003237620	0.000018338661	0.000023979781	0.000019675134	0.000000000000	0.000026039958	0.00001930808	0.000000000000	0.000026039958
C076	CASTELDIARIO	Lombardia	Mantova	0.000094538993	0.000051387279	0.000061897362	0.000084766922	0.000021453364	0.000081321641	0.000074601878	0.0000113401208	0.000081321641
C118	CASTELGOFREDO	Lombardia	Mantova	0.0000201266646	0.0000134785364	0.0000233749396	0.000188849656	0.000000000000	0.0000205419108	0.0000222784816	0.0000969404148	0.0000205419108
C195	CASTELLUCCHIO	Lombardia	Mantova	0.000037780627	0.0000310973748	0.0000398034445	0.0000332785138	0.000000000000	0.000085392325	0.0000465767174	0.0000392741502	0.000085392325
C406	CAVRIANA	Lombardia	Mantova	0.000060235669	0.000055375453	0.000059153091	0.000044907615	0.000000000000	0.000056318597	0.000036628338	0.000024947122	0.000056318597
C502	CERESARA	Lombardia	Mantova	0.000056384340	0.0000303075628	0.000046337234	0.000030901031	0.000000000000	0.000056318597	0.000036628338	0.000024947122	0.000056318597
C930	COMMESSAGGIO	Lombardia	Mantova	0.00002735145	0.000013367004	0.000020211532	0.000021482359	0.000000000000	0.000024441114	0.000018458138	0.000000000000	0.000024441114
D227	CURTATONE	Lombardia	Mantova	0.0000267367009	0.0000217879545	0.0000282303170	0.000255755325	0.000091148656	0.000259074307	0.000299320360	0.000356752135	0.000259074307
D351	DOSOLO	Lombardia	Mantova	0.000068756724	0.000032604705	0.000065306886	0.000066303288	0.000020124277	0.000060284722	0.000056582805	0.000052350661	0.000060284722
D529	FELONICA	Lombardia	Mantova	0.000035970054	0.000017588197	0.000019018895	0.000024825538	0.000000000000	0.00002772682	0.000024640119	0.000000000000	0.00002772682
D949	GAZZOLO DEGLI IPPOLITI	Lombardia	Mantova	0.000057952286	0.000039870600	0.000065882419	0.000041762220	0.000018423618	0.000045030624	0.000053839137	0.000100291401	0.000045030624
D959	GAZZUOLO	Lombardia	Mantova	0.000051242131	0.000028660707	0.000039703817	0.000039829561	0.000000000000	0.000045030624	0.000039579768	0.00002360723	0.000045030624
E076	GOTTO	Lombardia	Mantova	0.000194783357	0.000112415897	0.000191439312	0.000167264358	0.000000000000	0.000188142702	0.000188368099	0.0000106652716	0.000188142702
E089	GONZAGA	Lombardia	Mantova	0.000155724683	0.000113371755	0.000144635987	0.000190157421	0.000000000000	0.000151081374	0.000164790546	0.000208384586	0.000151081374
E261	GUIDIZZOLO	Lombardia	Mantova	0.000111786337	0.000063357212	0.000104040603	0.000109201248	0.000000000000	0.000101561297	0.000105277664	0.000012452832	0.000101561297
E818	MAGNACAVALLI	Lombardia	Mantova	0.000037249387	0.000016731276	0.000028180669	0.000021517034	0.000000000000	0.000033735748	0.000025258991	0.000000000000	0.000033735748
E897	MANTOVA	Lombardia	Mantova	0.000081826866	0.000101227617	0.000185837402	0.0000835799493	0.0001457283762	0.0001019342224	0.0001161856932	0.00001503066	0.0001019342224
E922	MARCARIA	Lombardia	Mantova	0.000033252367	0.0000105672871	0.0000146061143	0.000109201248	0.000028563021	0.000127773649	0.000116687546	0.0000103432580	0.000127773649
E942	MARIANA MANTOVANA	Lombardia	Mantova	0.000018518686	0.000006616348	0.000025524750	0.000019645627	0.000000000000	0.000021674338	0.0000109412150	0.000020677763	0.000021674338
E949	MARMIROLO	Lombardia	Mantova	0.0000141843898	0.000006309787	0.0000141843898	0.0000120867219	0.000000000000	0.000028563021	0.0000130110724	0.0000134793287	0.000028563021
F086	MEDOLE	Lombardia	Mantova	0.000075859024	0.000007384479	0.00001367233	0.000046194100	0.000000000000	0.000088787287	0.000064673434	0.000021652056	0.000088787287
F267	MOGLIA	Lombardia	Mantova	0.000110018429	0.000057380356	0.000110018429	0.00007220631	0.000000000000	0.000095490228	0.000097686652	0.00001832316	0.000095490228
F705	MONZAMBANO	Lombardia	Mantova	0.000096087936	0.000057127182	0.000096087936	0.000080203951	0.000028923273	0.000087285781	0.000077920852	0.000000000000	0.000087285781




Codice catastale	Denominazione	Regione	Provincia	AMMINISTRAZIONE	POLIZIA LOCALE	ISTRUZIONE PUBBLICA	RIFIUTI	TPL	TERRITORIO E VIABILITA'	SOCIALE	ASILI NIDO	COMPLESSIVO
B012	MOTTEGGIANA	Lombardia	Mantova	0.000050809158	0.000024556495	0.000057273974	0.000035643989	0.000000000000	0.000058435409	0.00003804203	0.000074430321	0.000044960652
G186	OSTIGLIA	Lombardia	Mantova	0.000138922188	0.000084820314	0.000114497986	0.000130746016	0.00005575127	0.000104197563	0.00012736825	0.000199485962	0.000123341132
G417	PEGONAGA	Lombardia	Mantova	0.000078273931	0.000034241922	0.000020261401	0.000129575264	0.000000000000	0.00012521913	0.000125329605	0.000414002863	0.000131364805
G633	PIEVE DI CORIANO	Lombardia	Mantova	0.000027014723	0.000015870653	0.000019415318	0.000000000000	0.000000000000	0.000026464894	0.00015447798	0.000015131023	0.000020747229
G717	PIUBEGA	Lombardia	Mantova	0.0000386574109	0.00015695668	0.000048164347	0.000026655751	0.00004124631	0.000031320203	0.000025207171	0.000075836832	0.000032751649
G753	POGGIO RUSCO	Lombardia	Mantova	0.000127690454	0.00007988986	0.000090276596	0.000100240350	0.000000000000	0.000132375177	0.000115853878	0.000042023473	0.000117975928
G816	POMPONESCO	Lombardia	Mantova	0.0000306013996	0.00007868517	0.000033349442	0.000031425938	0.000000000000	0.000023776690	0.000025342405	0.000059276330	0.000031376608
G862	PONTI SUL MINCIO	Lombardia	Mantova	0.000047767639	0.000023303168	0.000068081458	0.000033864599	0.000000000000	0.000044575126	0.0000334024803	0.000003743586	0.000037462081
G917	PORTO MANTOVANO	Lombardia	Mantova	0.000166954316	0.000166954316	0.000250705661	0.0002498007052	0.000077066336	0.000266289115	0.000294603099	0.0000294603099	0.000020125089
H129	QUINGENTOLE	Lombardia	Mantova	0.000028681941	0.000013541230	0.000027469324	0.000015834562	0.000000000000	0.000026264358	0.000019818412	0.0000202375199	0.000020747407
H143	QUISTELLO	Lombardia	Mantova	0.000113988655	0.000035924391	0.000081456303	0.000103866299	0.0000031943984	0.000093868656	0.000102237157	0.00003030596527	0.000105184429
H248	REDONDESCO	Lombardia	Mantova	0.00003031516473	0.000015623456	0.000023374233	0.000018767984	0.000000000000	0.000025948150	0.000020476950	0.000031705000	0.000022944821
H342	RIVAROLO MANTOVANO	Lombardia	Mantova	0.0000585897372	0.000025648152	0.000043847278	0.000050469531	0.000015144914	0.000045617820	0.000041481082	0.000000000000	0.000043866483
H481	RODIGO	Lombardia	Mantova	0.000053509934	0.000029824450	0.000087926776	0.000045433222	0.000000000000	0.000049892937	0.000033388177	0.000121353377	0.000049439932
H541	RONCOFERRARO	Lombardia	Mantova	0.000102829430	0.000061603622	0.000105566496	0.000080703940	0.000000000000	0.000088130196	0.000081795777	0.00011786678	0.000087503972
H604	ROVERBELLA	Lombardia	Mantova	0.000139403083	0.000073934658	0.000073934658	0.000109285184	0.000031574194	0.000124084546	0.000124551214	0.000185408687	0.000121540745
H652	SABBIONETA	Lombardia	Mantova	0.000085987201	0.000040624875	0.000079933645	0.000066817630	0.000041300151	0.000147497658	0.000067939047	0.000047170692	0.000068942425
H771	SAN BENEDETTO PO	Lombardia	Mantova	0.000179030832	0.000115308686	0.000126547672	0.000149128289	0.000034382775	0.000149193328	0.000137172108	0.000198776934	0.000146838956
H870	SAN GIACOMO DELLE SEGNAIE	Lombardia	Mantova	0.000037246875	0.000017243226	0.000040044938	0.000025730161	0.000000000000	0.000032393868	0.000029811776	0.000041121823	0.0000307049747
H883	SAN GIORGIO DI MANTOVA	Lombardia	Mantova	0.000160987983	0.000102688668	0.000153334030	0.000137655653	0.000048562365	0.000149883629	0.000156283227	0.000157267270	0.000144442464
H912	SAN GIOVANNI DEL DOSSO	Lombardia	Mantova	0.000030723849	0.000018704444	0.000021181771	0.000016349477	0.000000000000	0.000025982425	0.000018751408	0.000000367923	0.000020538340
I005	SAN MARTINO DALL'ARGINE	Lombardia	Mantova	0.000039841275	0.000019358124	0.000025797776	0.000023296118	0.0000017859084	0.000032058179	0.000028039973	0.000000000000	0.000027210192
I532	SCHIVENOGLIA	Lombardia	Mantova	0.000028691798	0.000012762240	0.000022708049	0.000018462463	0.0000505898933	0.000022425596	0.000019952817	0.000000000000	0.000020266631
I632	SERVIDE	Lombardia	Mantova	0.000125225612	0.000089767699	0.000096874909	0.000092783970	0.000000000000	0.000128141904	0.000102252372	0.000181224366	0.00010058393099
I662	SERRAVALLE A PO	Lombardia	Mantova	0.000037438792	0.000015841679	0.000024104781	0.000024104781	0.000000000000	0.000034794236	0.000026959745	0.000000000000	0.000026960221
I801	SOLFERRINO	Lombardia	Mantova	0.000056281801	0.000033876770	0.000052920875	0.000028490625	0.000000000000	0.000054103997	0.000039046391	0.000001497350	0.000040727250
L020	SUSTINENTE	Lombardia	Mantova	0.000047391804	0.000024995693	0.000049149343	0.000034125820	0.000007648733	0.000042408813	0.000034684149	0.000000000000	0.000037167112
L826	VIADANA	Lombardia	Mantova	0.000347037328	0.000256592159	0.000398268992	0.000337296510	0.000000000000	0.00031670753	0.000425491018	0.000598553305	0.000530594562
F804	VILLA POMA	Lombardia	Mantova	0.000045241739	0.0000271589358	0.000023682877	0.0000298045058	0.000093857704	0.000342037314	0.000383028800	0.000479871088	0.000327525660
M044	VILLIMPENTA	Lombardia	Mantova	0.000047841566	0.0000223381972	0.000036189880	0.000044843561	0.000011806729	0.000040410015	0.000033774763	0.000004805299	0.000033069174
M125	VOLTA MANTOVANA	Lombardia	Mantova	0.000141251283	0.00008783233	0.000161159962	0.000111079442	0.000000000000	0.000142016152	0.000127940884	0.000106865420	0.000125421412
A010	ABBIA TEGRASSO	Lombardia	Milano	0.000552064767	0.000046344820	0.000678450019	0.000394034438	0.000291004735	0.000058963431	0.000689060198	0.000974260069	0.000039926021
A127	ALBAIRATE	Lombardia	Milano	0.000084559157	0.000055633563	0.000113313945	0.000058394454	0.000014421886	0.000072038243	0.000070002803	0.000152662840	0.000077040401
A375	ARCONATE	Lombardia	Milano	0.000110046614	0.000066528818	0.000134123954	0.000096914350	0.000043150570	0.000103162973	0.000080126274	0.000000000000	0.000092861717
A389	ARESE	Lombardia	Milano	0.000335274356	0.000262620326	0.000434488871	0.000278157509	0.000000000000	0.000288857284	0.000388444622	0.000717434881	0.000336838468
A413	ARLUNO	Lombardia	Milano	0.000203031728	0.00014659798	0.000285954459	0.000152399246	0.000000000000	0.000179160823	0.000197525513	0.000227661402	0.000188871454
A473	ASSAGO	Lombardia	Milano	0.000242212281	0.000253495078	0.000205442666	0.000195018124	0.000052943963	0.00025942919	0.000122817859	0.000538000427	0.000209526250
A618	BARANZATE	Lombardia	Milano	0.000178392597	0.000164502066	0.000248032148	0.000174015353	0.000000000000	0.000123454849	0.000199182007	0.000461325711	0.00018754459
A652	BAREGGIO	Lombardia	Milano	0.000289816223	0.000229205270	0.000362862897	0.000210811606	0.000066926104	0.000246889007	0.000320338762	0.000642807670	0.000282114052
A697	BASIANO	Lombardia	Milano	0.000063586624	0.000050124685	0.000060452380	0.000059034715	0.000000000000	0.000058131142	0.000047707807	0.000000000000	0.000053589683
A751	BASiglio	Lombardia	Milano	0.000135648115	0.000086411477	0.000194789071	0.000094426919	0.000000000000	0.000115233740	0.000117618727	0.0000034170417	0.000127043940
A764	BELINZAGO LOMBARDO	Lombardia	Milano	0.000082927846	0.000057830741	0.000086149845	0.00004420919	0.000000000000	0.000057841919	0.000056876185	0.000004170417	0.000058263487
A801	BERNATE TICINO	Lombardia	Milano	0.000058465047	0.000047287726	0.0000453050947	0.0000453050947	0.000000000000	0.0000498060796	0.000045064448	0.000000000000	0.000053530483
A820	BESATE	Lombardia	Milano	0.000040253985	0.000019634654	0.0000061830749	0.000033226154	0.000000000000	0.000031310525	0.00002203035918	0.0000303059959	0.000033947418
A872	BINASCO	Lombardia	Milano	0.000141623228	0.000108153750	0.000192707480	0.000096637624	0.000000000000	0.0001067183706	0.000122086155	0.000086945862	0.0001271745467





Codice catastale	Denominazione	Regione	Provincia	AMMINISTRAZIONE	POLIZIA LOCALE	ISTRUZIONE PUBBLICA	RIFIUTI	TP	TERRITORIO E VIABILITA'	SOCIALE	ASILI NIDO	COMPLESSIVO
A920	BOFFALORA SOPRA TICINO	Lombardia	Milano	0.0000595796955	0.0000595796955	0.000069336252	0.000069336252	0.0000000000000	0.0000000000000	0.0000000000000	0.0000000000000	0.0000764565642
A940	BOLLATE	Lombardia	Milano	0.0006069416574	0.000566686652	0.000836142291	0.000514124667	0.000318520572	0.000558411203	0.000733595578	0.001132502119	0.0006389944629
B162	BRESSO	Lombardia	Milano	0.000481231922	0.000481231922	0.0003981545524	0.000398725925	0.000153118771	0.000364791672	0.00053189408	0.001157657893	0.000431963804
B235	BUBBIANO	Lombardia	Milano	0.00004223694917	0.00004223694917	0.000053081986	0.000023319022	0.0000000000000	0.000030761747	0.0000292929767	0.000040652854	0.00003061925
B240	BUCCINASCIO	Lombardia	Milano	0.000432219049	0.000387766910	0.000704418959	0.000404106306	0.000170956480	0.00039658611	0.000481299194	0.001106411027	0.000481519599
B286	BUSCATE	Lombardia	Milano	0.000085556621	0.000039213441	0.000108116851	0.000074665810	0.0000000000000	0.000026737627	0.0000028886115	0.0000076103064	0.000136335695
B301	BUSTO GAROLFO	Lombardia	Milano	0.000231714453	0.000150825178	0.000178166651	0.000105651968	0.000065860844	0.0000284742469	0.0000124746403	0.00031738148	0.000136335695
B448	CALVIGNASCIO	Lombardia	Milano	0.000024483490	0.000015545982	0.000032817535	0.000018071124	0.0000000000000	0.000020906035	0.000014627266	0.0000000000000	0.000019789196
B461	CAMBAGO	Lombardia	Milano	0.000113635966	0.000073685291	0.000192484053	0.0000428884014	0.0000000000000	0.000108470013	0.0000944023379	0.000101363798	0.000109033063
B593	CANEGRATE	Lombardia	Milano	0.000213733611	0.000173197205	0.000236235989	0.000187623579	0.0000000000000	0.000182549616	0.000233344704	0.000213846659	0.000198629710
B820	CARPIANO	Lombardia	Milano	0.000072822858	0.000054540413	0.000091521604	0.000042773107	0.000007213454	0.000069481222	0.000094440210	0.000093735787	0.000061908779
B850	CARUGATE	Lombardia	Milano	0.000268977124	0.000221893212	0.000336091548	0.000201478736	0.0000000000000	0.000219085715	0.000284306387	0.000209258363	0.000239622812
B938	CASARILE	Lombardia	Milano	0.000071975016	0.000049647250	0.000124361224	0.000050730852	0.0000000000000	0.000058262816	0.000052986308	0.0000000000000	0.000062586763
B989	CASOREZZO	Lombardia	Milano	0.000092594935	0.000057343914	0.0001231518357	0.000073982698	0.0000000000000	0.000090622155	0.000081057248	0.000220117905	0.000090500745
C003	CASSANO D'ADDA	Lombardia	Milano	0.0003294499343	0.000247429884	0.000372402288	0.000248539715	0.000013979773	0.000297571384	0.000339103837	0.000213126487	0.000298602713
C014	CASSINA DE' PECCHI	Lombardia	Milano	0.000241047407	0.000191792867	0.000295575804	0.000215175371	0.000092266058	0.000188105146	0.0002323329063	0.000478140509	0.000030701852
C052	CASTANO PRIMO	Lombardia	Milano	0.000194497174	0.000142056989	0.000179707791	0.000187258680	0.0000000000000	0.000180939375	0.000168764387	0.000292427823	0.000165748619
C523	CERNUSCO SUL NAVIGLIO	Lombardia	Milano	0.000563795262	0.0005121770347	0.000780393850	0.000662593155	0.000300804590	0.00042554285	0.000650123008	0.001291687149	0.000621059578
C536	CERRO AL LAMBRO	Lombardia	Milano	0.000068582800	0.000054564799	0.000103380747	0.000077784649	0.0000000000000	0.000079234581	0.000071240776	0.000072647493	0.000078119436
C537	CERRO MAGGIORE	Lombardia	Milano	0.0002854569490	0.000213120145	0.000322268976	0.000208625998	0.0000000000000	0.000232631153	0.000292358731	0.000135170574	0.000241150330
C565	CESANO BOSCONI	Lombardia	Milano	0.0003939578411	0.000347802030	0.0004611396129	0.000298331308	0.000112213358	0.000315754917	0.000519396093	0.001021477526	0.000398816104
C569	GESATE	Lombardia	Milano	0.000222184018	0.000146824914	0.000222212942	0.000176396429	0.0000000000000	0.000192313308	0.00023112838	0.000370742122	0.000209138403
C707	CINISELLO BALSAMO	Lombardia	Milano	0.0001301660961	0.000389726309	0.00012895760489	0.0000984381190	0.0000413542388	0.0001078293907	0.001641082406	0.001761903050	0.0001237647784
C733	CISLIANO	Lombardia	Milano	0.0000691860541	0.000055772238	0.000107055108	0.000063379885	0.000027068470	0.000077059127	0.000062778008	0.000141175776	0.000076627893
C895	COLOGNO MONZESE	Lombardia	Milano	0.000792447055	0.000847920936	0.000974125663	0.000685343272	0.000343881751	0.000624262823	0.000889378727	0.001436872659	0.000807193863
C908	COLTURANO	Lombardia	Milano	0.000038224679	0.000016303699	0.000079937767	0.000027904364	0.0000000000000	0.000033255713	0.000027139209	0.000022246025	0.000034932087
C986	CORBETTA	Lombardia	Milano	0.000303723303	0.000207662190	0.000452376386	0.000231442804	0.000138313648	0.000263339430	0.000324684399	0.000467977898	0.000298642555
D013	CORMANO	Lombardia	Milano	0.000342641928	0.0003339888891	0.000407080529	0.00298312680	0.0000000000000	0.000288055287	0.000395428322	0.001145384666	0.000363668121
D018	CORNAREDO	Lombardia	Milano	0.000340872177	0.000293549699	0.000482496342	0.000282651995	0.000095185360	0.000323527848	0.000393730141	0.000623535327	0.000351816065
D045	CORSICO	Lombardia	Milano	0.000694763987	0.000711438977	0.000757706597	0.000443082961	0.000340624568	0.000448976582	0.000724173984	0.000982002320	0.000615372131
D198	CUGGIONO	Lombardia	Milano	0.000146126365	0.000038040388	0.00018387652	0.000140138876	0.0000000000000	0.000129861730	0.000132939534	0.000294891806	0.000143684639
D229	CUSAGO	Lombardia	Milano	0.000076890104	0.000056765522	0.000097658669	0.000054861370	0.000012216435	0.000088047916	0.000050475981	0.000190513513	0.000073639258
D231	CUSANO MILANINO	Lombardia	Milano	0.000349580258	0.000249823860	0.000235734466	0.000291246802	0.000128483803	0.000292302146	0.000357765296	0.000617172635	0.000310758819
D244	DAIRAGO	Lombardia	Milano	0.000088422623	0.000039605381	0.000018533927	0.000081996707	0.0000000000000	0.000090204802	0.000068410290	0.000113603631	0.000089075015
D367	DRESANO	Lombardia	Milano	0.000055428736	0.000047263324	0.000103809279	0.000052420175	0.0000000000000	0.000045754674	0.000044954978	0.000008354083	0.000053952517
D845	GAGLIANO	Lombardia	Milano	0.000163840548	0.000078111047	0.000282305809	0.000117884682	0.000051697019	0.000147814388	0.000141562713	0.000437800732	0.000160557156
D912	GARBAGNATE MILANESE	Lombardia	Milano	0.000486769930	0.000392117931	0.000645403931	0.0004303093980	0.0000000000000	0.00040965755	0.000382911744	0.000693854399	0.000329784867
E094	GORGONZOLA	Lombardia	Milano	0.00033210762	0.00026362813	0.000033571722	0.000235725118	0.000172138364	0.000280408869	0.000368791134	0.0000000000000	0.0000395645872
E170	GREZZAGO	Lombardia	Milano	0.000032818885	0.000018697595	0.000034505024	0.00029757250	0.0000000000000	0.00027943255	0.000020939801	0.00044665962	0.000029757445
E258	GUIDO VISCONTI	Lombardia	Milano	0.000160113657	0.000127604126	0.00017644689	0.000147644689	0.0000000000000	0.000130275663	0.000142498062	0.0000000000000	0.000133440213
E313	INVERIGO	Lombardia	Milano	0.000191724636	0.000116015904	0.00015586682	0.000155866422	0.000059173767	0.000166031699	0.000181399026	0.000367468323	0.000174443230
E317	INZAGO	Lombardia	Milano	0.000163439311	0.000101292250	0.0001919106383	0.000107757439	0.0000000000000	0.000134988724	0.000147406065	0.000236771244	0.000141251690
E395	LACCHIARELLA	Lombardia	Milano	0.0005053973105	0.000425359771	0.000581442117	0.000401903826	0.0000000000000	0.000418694719	0.000491242098	0.000561768740	0.000457676715






Codice catastale	Denominazione	Regione	Provincia	AMMINISTRAZIONE	POLIZIA LOCALE	ISTRUZIONE PUBBLICA	RIFIUTI	TPA	TERRITORIO E VIABILITA'	SOCIALE	ASILI NIDO	COMPLESSIVO
E514	LEGNANO	Lombardia	Milano	0.001076721529	0.001158813215	0.001025123465	0.000884554494	0.000556263890	0.001150361443	0.001281212427	0.001125023898	0.00105232775
E610	USCATE	Lombardia	Milano	0.000073925079	0.000055959429	0.000095519864	0.000054684214	0.000000000000	0.000075777900	0.000053589243	0.000043274330	0.00006794742
E639	LOCATE DI TRIULZI	Lombardia	Milano	0.000165120964	0.000112773995	0.000194393488	0.000110322934	0.000031691083	0.000124942088	0.000144315233	0.000428872952	0.000106073709
E801	MACENTA	Lombardia	Milano	0.000430347086	0.00037161918	0.000518803373	0.000383712064	0.000256561332	0.000376669037	0.000479695653	0.000090152475	0.000436833949
E819	MAGNAGO	Lombardia	Milano	0.000152523594	0.000104414155	0.00019746942	0.000111668032	0.000043930169	0.000150124229	0.000132621206	0.000143070858	0.000138412503
E821	MARALLO CON CASONE	Lombardia	Milano	0.000106687632	0.000073018890	0.000147560711	0.000075281088	0.000000000000	0.000093705325	0.000090791722	0.000160459833	0.000049235659
F023	MASATE	Lombardia	Milano	0.000058379547	0.00003036455411	0.0000257635144	0.000047523010	0.000000000000	0.000045881803	0.0000430981166	0.000000000000	0.000000000000
F084	MEDIGLIA	Lombardia	Milano	0.000193989420	0.000150151162	0.0002333974204	0.000136515755	0.000000000000	0.000166126477	0.000198107558	0.000162202518	0.000171703764
F100	MELZANO	Lombardia	Milano	0.000233906240	0.000233906240	0.000349880428	0.000267025954	0.000000000000	0.0002674810050	0.000355597968	0.000352165088	0.000298054593
F119	MELEZZO	Lombardia	Milano	0.00032030188	0.000249591813	0.000347519289	0.0003030202026	0.000164754483	0.000329645596	0.000381434327	0.000693906371	0.0003353959570
F155	MESERO	Lombardia	Milano	0.000073382353	0.000049716015	0.000068838244	0.000056253296	0.000020168623	0.000062634782	0.000052921488	0.000005022550	0.0000058049436
F205	MILANO	Lombardia	Milano	0.00239313872	0.064086949950	0.046329790863	0.022475939849	0.110773550000	0.026162769881	0.051328689099	0.066140347755	0.038515647393
D033	MORIMONDO	Lombardia	Milano	0.000021848474	0.000021848474	0.000020319396	0.000016492687	0.000000000000	0.000038420333	0.000017008223	0.000042706227	0.000024064494
F783	MOTTA VISCONTI	Lombardia	Milano	0.000132233596	0.000075979368	0.000138405520	0.000089493877	0.000000000000	0.000098602024	0.000114740815	0.000148703331	0.000108315074
F874	NERVIANO	Lombardia	Milano	0.000304979362	0.000262635551	0.000352323650	0.000210915651	0.000000000000	0.00024007884	0.000325468019	0.000440458446	0.00027596561
F899	NOSATE	Lombardia	Milano	0.000019137082	0.000006274879	0.00009734646	0.00001151201	0.000000000000	0.000014047649	0.000090907747	0.000021244426	0.000011741303
F955	NOVATE MILANESE	Lombardia	Milano	0.000369679571	0.000307512841	0.000390817615	0.000315552101	0.00012124895	0.000310666398	0.000405636235	0.00060801073	0.000364985398
F988	NOVIGLIO	Lombardia	Milano	0.00075254926	0.000038248819	0.000137303145	0.00040787749	0.000000000000	0.000702895036	0.000049341306	0.000106734950	0.000067402558
G078	OPERA	Lombardia	Milano	0.000243226098	0.000181502496	0.000228628334	0.000181143314	0.000084752838	0.000203765600	0.000265008574	0.000368097933	0.000219038922
G181	OSSONA	Lombardia	Milano	0.000080686998	0.000049532258	0.000099487763	0.000055556833	0.000000000000	0.000067610826	0.000056815065	0.000109319080	0.000069466488
G206	OZZERO	Lombardia	Milano	0.000103230872	0.00019566398	0.0001040113300	0.000020685534	0.000000000000	0.000029840346	0.000023301182	0.000030046281	0.00012635104572
G220	PADERNO DUGNANO	Lombardia	Milano	0.000795937772	0.000028532880	0.000879002903	0.000755243949	0.0000387566768	0.000751206194	0.000841917533	0.001601705549	0.000635104572
G316	PANTIGLIATE	Lombardia	Milano	0.000105670986	0.000065462847	0.000136707248	0.000087405052	0.0000188872638	0.000078482638	0.000089691500	0.00017299796	0.000096021687
G324	PARABIAGO	Lombardia	Milano	0.000463893008	0.00038719977	0.00047128576	0.000412044994	0.00015779724	0.000429332846	0.000532731832	0.000774619443	0.000456143803
G385	PAULLO	Lombardia	Milano	0.000188916009	0.000120921116	0.000286611036	0.0001717771037	0.000000000000	0.000159118513	0.000179681212	0.000283706153	0.000168992025
C013	PERO	Lombardia	Milano	0.00024118242	0.000205698654	0.000194156275	0.000195425772	0.000074767684	0.000195879761	0.000191815044	0.000677552866	0.000221567076
G488	PESCHIERA BORROMEO	Lombardia	Milano	0.000420484825	0.00035928245	0.000583010523	0.000327466582	0.000155780529	0.000380343961	0.000426748725	0.000768665471	0.000417397605
G502	PESSANO CON BORNAO	Lombardia	Milano	0.000154979414	0.000109055351	0.000203391977	0.000107305357	0.000033239036	0.000148941603	0.000144993490	0.000257047805	0.000144750874
G634	PIEVE EMANUELE	Lombardia	Milano	0.000251057626	0.000239601017	0.000322203739	0.000202407433	0.000000000000	0.000260861956	0.000274652509	0.00025853617	0.000244956352
G686	PIOTTELO	Lombardia	Milano	0.000573116154	0.000465468906	0.000582394105	0.000593774753	0.000286908466	0.000488711063	0.000709193180	0.000765155187	0.000652101329
G772	POGLIANO MILANESE	Lombardia	Milano	0.000127113121	0.000146545297	0.000173087310	0.000104230842	0.000000000000	0.000085126100	0.000124888403	0.000242203148	0.000132772547
G865	POZZO D'ADDA	Lombardia	Milano	0.000096195111	0.00004904630	0.000095550419	0.000079669731	0.000000000000	0.000000000000	0.000064508764	0.000000930474	0.000075991465
G865	POZZUOLO MARTESANA	Lombardia	Milano	0.000142840950	0.000036888837	0.000155786834	0.000113378681	0.000000000000	0.000115089632	0.000129308527	0.000015818063	0.000118804498
H202	PREGNANA MILANESE	Lombardia	Milano	0.000121819330	0.000103904135	0.000168387975	0.000089853926	0.000000000000	0.000109285728	0.000107123432	0.000250420519	0.000117039645
H240	RESCALDINA	Lombardia	Milano	0.000248380095	0.000165417794	0.000224808330	0.000172198371	0.000000000000	0.000216489833	0.000257457770	0.000180646791	0.000207472282
H264	RHO	Lombardia	Milano	0.000094927195	0.0000895376250	0.000107366526	0.0001108647730	0.0001541346315	0.000028565005	0.001084255549	0.001047932030	0.0001008119619
H371	ROBECCHETTO CON INDUNO	Lombardia	Milano	0.00009089812	0.00004914310	0.000162695981	0.000088195196	0.000000000000	0.000079094636	0.000065636370	0.000093646249	0.000084782837
H373	ROBECCO SUL NAVIGLIO	Lombardia	Milano	0.00077652457	0.000120858720	0.00013570314	0.000071814491	0.000000000000	0.000105119708	0.000102433881	0.000019539947	0.000095056440
H470	RODANO	Lombardia	Milano	0.000083425883	0.000046770755	0.000072282823	0.000076094647	0.000000000000	0.000078104036	0.000061902193	0.000033363334	0.000075609872
H680	ROSATE	Lombardia	Milano	0.000097343872	0.00006433407	0.000125817261	0.000073825384	0.000000000000	0.000094727250	0.000083418003	0.000162456495	0.000090669788
H623	ROZZANO	Lombardia	Milano	0.000776387732	0.00060457953	0.000095897145	0.000614354919	0.000000000000	0.000580839792	0.000921703120	0.000876007468	0.000173402448
H823	SAN COLOMBO AL LAMBRO	Lombardia	Milano	0.000102540696	0.000092095089	0.000151441920	0.000115103076	0.000000000000	0.000101252023	0.000021255074	0.0000293792221	0.000126415594
H827	SAN DONATO MILANESE	Lombardia	Milano	0.00061026777	0.000582453267	0.000515232254	0.000366806064	0.000000000000	0.00053827214	0.000666873310	0.00127845072	0.00062787012
H884	SAN GIORGIO SU LEGNANO	Lombardia	Milano	0.000115859884	0.000115859884	0.000136361327	0.000113314331	0.000000000000	0.000098729299	0.0000106313826	0.000002791421	0.000104152185
H830	SAN GIULIANO MILANESE	Lombardia	Milano	0.000623309564	0.000075596677	0.000060701221	0.000496246959	0.0000295910374	0.0000295910374	0.000540551801	0.0001030208582	0.000621452784
1409	SAN VITTORE OLONA	Lombardia	Milano	0.000147952386	0.000110078863	0.000177013366	0.000122487821	0.000000000000	0.000130357096	0.000139282229	0.000333461447	0.000142875470
1415	SAN ZENONE AL LAMBRO	Lombardia	Milano	0.000078246889	0.000062207352	0.0000898024203	0.000055619723	0.000000000000	0.000068808543	0.000056218929	0.000004170471	0.0000664415471




Codice catastale	Denominazione	Regione	Provincia	AMMINISTRAZIONE	POLIZIA LOCALE	ISTRUZIONE PUBBLICA	RIFIUTI	TPL	TERRITORIO E VIABILITA	SOCIALE	ASILI NIDO	COMPLESSIVO
1361	SANTO STEFANO TICINO	Lombardia	Milano	0.000026783144	0.000056793445	0.000104647553	0.000003754040	0.000000000000	0.000087500471	0.0000606008970	0.0000000000000	0.000071500971
1566	SEDRANO	Lombardia	Milano	0.000196639017	0.000121409595	0.000307948539	0.0001417917425	0.000000000000	0.000161174082	0.000187639959	0.000397834861	0.000189429056
1577	SEGRATE	Lombardia	Milano	0.0000606868506	0.0000559159935	0.0000559092477	0.00018452576	0.000182708282	0.0000561119038	0.0006549640654	0.000643822278	0.000623702197
1602	SENGO	Lombardia	Milano	0.000362375766	0.000263614249	0.0003279321874	0.0003279321874	0.000000000000	0.000304755655	0.0004006559975	0.000485247297	0.00036280806
1690	SESTO SAN GIOVANNI	Lombardia	Milano	0.001442408119	0.001554853524	0.001691442349	0.001039380304	0.000589121850	0.001198726257	0.00162407857	0.002907571968	0.001438521801
1696	SETTIMO MILANESE	Lombardia	Milano	0.000124557065	0.000225092893	0.000097733481	0.000330821904	0.000000000000	0.000113067181	0.000110401817	0.000259370508	0.000129413658
1700	SETTIMO MILANESE	Lombardia	Milano	0.00034553280	0.000283084894	0.0003349616456	0.000330821904	0.000127290056	0.000314763799	0.000356302630	0.000807465036	0.000349441658
1788	SOLARO	Lombardia	Milano	0.000233464791	0.000190791005	0.000324594412	0.000197054549	0.000000000000	0.000197693810	0.000244638245	0.0003033670801	0.000226434887
L408	TREZZANO ROSA	Lombardia	Milano	0.000082203097	0.0000558963233	0.000086657681	0.000122296826	0.000000000000	0.000080687626	0.000065495108	0.0000000000000	0.000074068388
L409	TREZZANO SUL NAVIGLIO	Lombardia	Milano	0.000353943004	0.00031162376	0.000448681462	0.000379466885	0.000154644607	0.000340469236	0.000351796641	0.000035123797	0.000448692731
L411	TREZZO SULL'ADDA	Lombardia	Milano	0.000241559165	0.000209111227	0.000245615926	0.000197697945	0.000000000000	0.000220662057	0.000212569163	0.000147603251	0.000210963616
L454	TRUCCAZZANO	Lombardia	Milano	0.000106219367	0.000083705350	0.000083705350	0.000071282338	0.000000000000	0.000093326405	0.000084662801	0.0000000000000	0.000089721978
L471	TURBIGO	Lombardia	Milano	0.000132089702	0.000099521175	0.000156495756	0.000104927149	0.000000000000	0.000111339304	0.000128035233	0.000167076128	0.000120253811
L664	VANZAGHELLO	Lombardia	Milano	0.00009444879	0.000059727129	0.000122306969	0.000073049905	0.000000000000	0.000075158284	0.000082242919	0.000114170411	0.000084206457
L665	VANZAGO	Lombardia	Milano	0.000144574854	0.000102701226	0.000231481294	0.000115079369	0.000000000000	0.000117641651	0.000134670718	0.0000000000000	0.000130620403
L687	VAPRIO D'ADDA	Lombardia	Milano	0.000147503499	0.000093969486	0.000177067821	0.000099415798	0.000000000000	0.000120146002	0.000054633959	0.0000333259085	0.0001285354
L773	VERNATE	Lombardia	Milano	0.0000606440098	0.000028695609	0.000083788302	0.000058660114	0.000000000000	0.000061440664	0.000038987936	0.000047494252	0.000052438697
L883	VIGNATE	Lombardia	Milano	0.000155294662	0.000126402683	0.000145339741	0.000134078230	0.000000000000	0.000132264286	0.000128010063	0.000407945563	0.000145867266
L928	VILLA CORTESE	Lombardia	Milano	0.000109187748	0.00007200626	0.000105438986	0.000073731988	0.000000000000	0.000098281906	0.000102918757	0.000070817372	0.00009044766
M053	VIMODRONE	Lombardia	Milano	0.000295523246	0.000233690692	0.000236078915	0.000253519588	0.000000000000	0.000230697887	0.00032097544	0.000443931668	0.000262718382
M091	VITTOUONE	Lombardia	Milano	0.00019580851	0.00016892940	0.00019580851	0.000195332481	0.000000000000	0.000128481537	0.000149423020	0.000287767732	0.000151964046
M102	VIZZOLO PREDABISSI	Lombardia	Milano	0.000072482140	0.000059310693	0.000092446164	0.000075250781	0.000000000000	0.000064367276	0.000058641860	0.000020308591	0.0000668841812
M160	ZELO SURRIGONE	Lombardia	Milano	0.000034692586	0.000016825441	0.000029904006	0.000027906349	0.000000000000	0.000295951539	0.000024098996	0.000029532754	0.000026709931
M176	ZIBIDO SAN GIACOMO	Lombardia	Milano	0.000114049426	0.0000955694812	0.000195281375	0.000082439288	0.000000000000	0.000117619279	0.000089672571	0.000063033977	0.000107550545
A087	AGRATE BRIANZA	Lombardia	Monza e della Brianza	0.000288207241	0.000258679864	0.000375198992	0.000211944737	0.000000000000	0.000267137680	0.000278022288	0.000452973855	0.000273009035
A096	AICURZIO	Lombardia	Monza e della Brianza	0.000041082455	0.000024066281	0.0000446151490	0.000028691552	0.000000000000	0.000035718789	0.000027586544	0.000003743375	0.00003031671451
A159	ALBIATE	Lombardia	Monza e della Brianza	0.000108832894	0.000075652367	0.000134281969	0.000073941382	0.000000000000	0.000090708111	0.0000830532429	0.000011239862	0.000087980161
A376	ARCORE	Lombardia	Monza e della Brianza	0.000316386754	0.000287946322	0.000382752924	0.000281651677	0.000000000000	0.000299416228	0.0003339054630	0.000436446462	0.000290449769
A668	BARLASSINA	Lombardia	Monza e della Brianza	0.000120622180	0.000079527431	0.000106197650	0.000121128598	0.000000000000	0.00011328797	0.000096802959	0.000005541216	0.000102945556
A759	BELLUSCO	Lombardia	Monza e della Brianza	0.000130062476	0.0000683650962	0.000182842327	0.000028439339	0.000000000000	0.000108158569	0.000118389156	0.00031697068	0.000121367105
A802	BERNAREGGIO	Lombardia	Monza e della Brianza	0.000177615447	0.000152391085	0.000215276013	0.000127746333	0.000000000000	0.000159204048	0.000172311423	0.000237875965	0.000162593224
A818	BESANONE	Lombardia	Monza e della Brianza	0.000287096546	0.000207908652	0.0003605096991	0.000195982392	0.000157722045	0.000259182558	0.000289037219	0.000125667197	0.000205625473
A849	BIASSONO	Lombardia	Monza e della Brianza	0.000208767710	0.000159294762	0.000165046309	0.000188799737	0.000000000000	0.000190825710	0.000194703673	0.0000000000000	0.000175020547
B105	BOVISIO-MASCIO	Lombardia	Monza e della Brianza	0.000281828615	0.000239898209	0.000331066615	0.000221630014	0.000064088340	0.000272668459	0.000283854778	0.000043748422	0.000269682883
B187	BRIOSCO	Lombardia	Monza e della Brianza	0.000110300307	0.00007527334	0.0001164776651	0.0000864969673	0.000000000000	0.000092498541	0.000090227578	0.0000000000000	0.000089824742
B212	BRUGHERIO	Lombardia	Monza e della Brianza	0.000579836231	0.000522737612	0.000709407030	0.000472317231	0.0002030842542	0.00047625765	0.000676885195	0.000758494682	0.000662265236
B272	BURAGO DI MOLGORA	Lombardia	Monza e della Brianza	0.000082465752	0.000048395290	0.000090981236	0.000063570043	0.000000000000	0.000072816800	0.000069206491	0.0000000000000	0.000067464294
B289	BUSNAGO	Lombardia	Monza e della Brianza	0.000118906206	0.000082777196	0.000132363556	0.000132363556	0.000000000000	0.000099310934	0.000097365248	0.000000930474	0.000095322897
B501	CAMPARADA	Lombardia	Monza e della Brianza	0.00038005473	0.000016041779	0.000044057889	0.000032719149	0.000000000000	0.000031128907	0.000024758748	0.00001497350	0.000029284022
B671	CAPONAGO	Lombardia	Monza e della Brianza	0.000100255814	0.000066614027	0.000118393602	0.00006968728	0.000000000000	0.000081624403	0.000068841434	0.0000000000000	0.000076122964
B729	CARATE BRIANZA	Lombardia	Monza e della Brianza	0.000315909374	0.000246694142	0.000482438944	0.000233489992	0.000000000000	0.000305149112	0.000338027113	0.000375865146	0.000309223270
B798	CARNATE	Lombardia	Monza e della Brianza	0.000128721446	0.000081910169	0.000138630125	0.000087234817	0.000000000000	0.000150289138	0.000109117971	0.0000000000000	0.000107511688
C395	CAVENAGO DI BRIANZA	Lombardia	Monza e della Brianza	0.000078506208	0.0000123077888	0.000094815513	0.000098461020	0.000000000000	0.000106619021	0.000086821059	0.000138101526	0.0001071586412
C512	CERIANO LAGHETTO	Lombardia	Monza e della Brianza	0.000113300371	0.000062895823	0.000126815797	0.000090372336	0.000000000000	0.00009695368	0.000090397532	0.000006008225	0.000090165658
C566	CESANO MADERNO	Lombardia	Monza e della Brianza	0.000637301168	0.0005544538701	0.000581285289	0.000544324609	0.000000000000	0.000595970760	0.000705340736	0.0000349116713	0.000672527109



Codice catastale	Denominazione	Regione	Provincia	AMMINISTRAZIONE	POLIZIA LOCALE	ISTRUZIONE PUBBLICA	RIFIUTI	TPA	TERRITORIO E VIABILITA'	SOCIALE	ASILI NIDO	COMPLESSIVO
C820	COGLIATE	Lombardia	Monza e della Brianza	0.000142747922	0.000100740991	0.000148593705	0.0001078391446	0.000000000000	0.000131584519	0.000124846595	0.000141400672	0.000123679881
C962	CONCOREZZO	Lombardia	Monza e della Brianza	0.0000272903963	0.000180775370	0.0000397536258	0.000202892080	0.000072846656	0.000257396654	0.000297298327	0.00026286926	0.000250051161
D019	CORNATE D'ADDA	Lombardia	Monza e della Brianza	0.000189708009	0.000142658921	0.000207071015	0.000113947905	0.000000000000	0.000172254687	0.000176901463	0.000126579473	0.000157513219
D038	CORREZZANA	Lombardia	Monza e della Brianza	0.000051394370	0.000024419872	0.000075009877	0.000030125087	0.000000000000	0.000040477692	0.0000033988059	0.000000000000	0.000039661839
D288	DESIO	Lombardia	Monza e della Brianza	0.000703973635	0.000641160166	0.000858634541	0.000627054333	0.000000000000	0.000685568741	0.000829110393	0.000758506249	0.000697308778
E063	GIUSSANO	Lombardia	Monza e della Brianza	0.000405198442	0.0000495198442	0.0000948975818	0.0000627054333	0.000000000000	0.000194165646	0.000403720636	0.00040541212831	0.000420968046
E504	LAZZATE	Lombardia	Monza e della Brianza	0.000126269766	0.000063134925	0.000099153988	0.000099153988	0.000000000000	0.000118374809	0.000041068397	0.000014591025	0.000142432326
E530	LENTATE SUL SEVESO	Lombardia	Monza e della Brianza	0.000283576164	0.000230480174	0.000328911963	0.000207215838	0.000000000000	0.000232689076	0.000280812340	0.000344352605	0.000268578500
E550	LESMO	Lombardia	Monza e della Brianza	0.000148939421	0.000079925583	0.000121065244	0.000112901456	0.000000000000	0.000134753071	0.000115814210	0.000000000000	0.000126538345
E591	LIMBIATE	Lombardia	Monza e della Brianza	0.000576423668	0.000501115624	0.000785037855	0.0004503537855	0.000000000000	0.000502729381	0.000116047449	0.000650118956	0.000563006091
E617	LISSONE	Lombardia	Monza e della Brianza	0.000749846602	0.000734991801	0.000830924039	0.0006726393336	0.000000000000	0.0001079784211	0.000865764498	0.000707546352	0.000726847601
E786	MACHERIO	Lombardia	Monza e della Brianza	0.000130717464	0.000092197871	0.000164281562	0.000119209926	0.000000000000	0.000119051166	0.00003721895	0.000023098765	0.0000354981905
F165	MEDA	Lombardia	Monza e della Brianza	0.000414586850	0.000236879189	0.000444668616	0.000295464443	0.000126659443	0.000390231253	0.000433444569	0.00020989765	0.0000354981905
F247	MISINTO	Lombardia	Monza e della Brianza	0.000076531118	0.000044976315	0.000113125012	0.000048996414	0.000000000000	0.000058128670	0.000056878922	0.000011677168	0.000062107226
F704	MONZA	Lombardia	Monza e della Brianza	0.002303870481	0.002656746118	0.000333207929	0.0011861177744	0.0003427836644	0.000232097673	0.002942624112	0.004208170562	0.002552076330
F797	MUGGIO'	Lombardia	Monza e della Brianza	0.000392404679	0.000357697500	0.000441554215	0.000340496367	0.000147697727	0.000335213053	0.000459480381	0.000625817720	0.000387660917
F844	NOVA MILANESE	Lombardia	Monza e della Brianza	0.000467351407	0.00038922759	0.000543296417	0.000313064698	0.000000000000	0.000347587934	0.000447391931	0.000735247167	0.000412102341
G116	ORNAGO	Lombardia	Monza e della Brianza	0.000086869789	0.000044079897	0.000096460415	0.0000626325441	0.000000000000	0.0000868682743	0.000054253688	0.000043781937	0.000068015875
H233	RENATE	Lombardia	Monza e della Brianza	0.000072086507	0.0000472086507	0.000096715050	0.000041778579	0.000000000000	0.000076149276	0.000058835051	0.000020541561	0.000060371629
H629	RONCO BRESCIANO	Lombardia	Monza e della Brianza	0.000106908430	0.000046655390	0.000101542915	0.000045217875	0.000000000000	0.000063339428	0.000049487396	0.000000000000	0.000056194810
H637	RONCO BIRANTINO	Lombardia	Monza e della Brianza	0.000059919199	0.000032050574	0.000083160232	0.0000039849206	0.000000000000	0.0000561866633	0.000042904018	0.000000000000	0.000050480098
I625	SEREGNO	Lombardia	Monza e della Brianza	0.000773922838	0.000747469806	0.000904524482	0.0000612550626	0.0000394055114	0.000751092294	0.000920250304	0.00052951128	0.000474831146
I709	SEVESO	Lombardia	Monza e della Brianza	0.000379481503	0.000333298253	0.000423208470	0.000340317956	0.000000000000	0.000351493837	0.000412231780	0.000513779520	0.00037413051
I878	SOVICO	Lombardia	Monza e della Brianza	0.000145586397	0.000081675501	0.000139328645	0.000133688123	0.000000000000	0.000124201909	0.000119850633	0.000150087155	0.000121028641
I998	SULBIATE	Lombardia	Monza e della Brianza	0.000073335102	0.000046638524	0.000029176114	0.000046324876	0.000000000000	0.000066725030	0.000054577048	0.000000000000	0.000057316869
L434	TRUGGIO	Lombardia	Monza e della Brianza	0.000150874639	0.000100163777	0.000175416917	0.000101555710	0.000000000000	0.000129455628	0.000136954337	0.000222313868	0.000123535300
L511	USMATE VELATE	Lombardia	Monza e della Brianza	0.000167933039	0.000120512659	0.000257035376	0.000133006238	0.000000000000	0.000179362200	0.000163256631	0.00015772155	0.000157499027
L677	VAREDO	Lombardia	Monza e della Brianza	0.000241034407	0.000210470468	0.000297509194	0.000215269852	0.000000000000	0.000202762156	0.000242049496	0.000404192908	0.000233483821
L704	VEDuggIO AL LAMBRO	Lombardia	Monza e della Brianza	0.000141057853	0.000107749443	0.000148055875	0.000112222583	0.000000000000	0.000120488540	0.000134041145	0.000198221724	0.000127149745
L709	VEDuggIO CON COLZANO	Lombardia	Monza e della Brianza	0.000081111686	0.000042268195	0.000076550786	0.000055805443	0.000000000000	0.000078279249	0.000066633717	0.000001539061	0.000063358475
L744	VERANO BRIANZA	Lombardia	Monza e della Brianza	0.000158320287	0.000117856219	0.0001529106129	0.000135491957	0.000000000000	0.000143118724	0.00014729192	0.000206598520	0.000143201595
M017	VILLASANTA	Lombardia	Monza e della Brianza	0.000249291483	0.000201899121	0.000210848128	0.000230611198	0.000000000000	0.000212787818	0.000265446629	0.000388885632	0.00020981760
M052	VIMERCATE	Lombardia	Monza e della Brianza	0.00005079023	0.000470225569	0.0000541946178	0.0003811526112	0.000298555953	0.00045574136	0.000544097135	0.000142880125	0.000454351628
A118	ALAGNA	Lombardia	Pavia	0.000021791899	0.000006985341	0.00001680059	0.000015267293	0.000004462935	0.000016793483	0.000011345805	0.000000000000	0.000014903418
A134	ALBAREDO ARNABOLDI	Lombardia	Pavia	0.0000010741980	0.000001712425	0.000003849493	0.000004949492	0.000000000000	0.000001598300	0.000002594524	0.000000000000	0.000005344818
A171	ALBONESE	Lombardia	Pavia	0.000016686538	0.000005894226	0.000005574497	0.000009526608	0.000000000000	0.00001178539	0.000009433475	0.000000000000	0.000009544178
A175	ALBUZZANO	Lombardia	Pavia	0.000063439993	0.000036044483	0.000072911003	0.000034904633	0.000000000000	0.000047245176	0.000040288212	0.000000000000	0.000048766234
A387	ARENA PO	Lombardia	Pavia	0.000037842009	0.000015061619	0.0000330358208	0.000023803677	0.000000000000	0.000034281388	0.000025629767	0.000000479504	0.00002704783
A538	BADIA PAVESE	Lombardia	Pavia	0.000013834448	0.000003848019	0.000008349858	0.000006150909	0.000000000000	0.000010675349	0.00000252198	0.000000000000	0.000007889394
A550	BAGNARIA	Lombardia	Pavia	0.000022326882	0.000006491801	0.000011102057	0.0000096831895	0.000000000000	0.000017546239	0.000010732884	0.000000000000	0.000015291020
A634	BARBIANELLO	Lombardia	Pavia	0.000022787376	0.00000979128	0.000018310963	0.000013467802	0.000000000000	0.000017287349	0.000013433406	0.000000000000	0.000015291020
A690	BASCAPÈ	Lombardia	Pavia	0.00003358742	0.000017448867	0.000021029414	0.000021232150	0.000000000000	0.00002268957	0.000024241633	0.000056264095	0.00002877513
A712	BASTIDA PANCARANA	Lombardia	Pavia	0.00002518627	0.000012481219	0.000023247280	0.000018545397	0.000000000000	0.000018197918	0.000016780192	0.000000000000	0.000016472479
A718	BATTUDA	Lombardia	Pavia	0.000007825195	0.000007958473	0.000004938540	0.000007261629	0.000000000000	0.0000012635151	0.000007541566	0.000000000000	0.000003960317
A741	BELGIOIOSO	Lombardia	Pavia	0.000120378271	0.000071396562	0.0000982014132	0.000087108166	0.0000040761792	0.000102357906	0.000097662702	0.000000000000	0.000098482081
A792	BEREGUARDO	Lombardia	Pavia	0.000058625685	0.000033097480	0.000049835698	0.000034634613	0.000000000000	0.000044650796	0.000041094047	0.000000000000	0.000040769391




Codice catastale	Denominazione	Regione	Provincia	AMMINISTRAZIONE	POLIZIA LOCALE	ISTRUZIONE PUBBLICA	RIFIUTI	TPIL	TERRITORIO E VIABILITA'	SOCIALE	ASILI NIDO	COMPLESSIVO
AG89	BORGARELLO	Lombardia	Pavia	0.000048323226	0.000025285672	0.000043250220	0.000028547945	0.000000000000	0.000042362493	0.000032176559	0.00002246025	0.000034718360
B028	BORGO PRIOLO	Lombardia	Pavia	0.000037266293	0.000013187095	0.000024792093	0.000022772904	0.000000000000	0.000033180678	0.000021420706	0.000000000000	0.000024884740
B038	BORGO SAN SIRO	Lombardia	Pavia	0.000025325840	0.000011024746	0.000016159684	0.000016136037	0.000000000000	0.000022906318	0.000031398346	0.000000000000	0.000017091140
B030	BORGORATTO MORMOROLO	Lombardia	Pavia	0.000016430127	0.000003192234	0.000004298837	0.000062006689	0.000000000000	0.000012572534	0.000006132047	0.000000000000	0.000002909183
B051	BORNASCO	Lombardia	Pavia	0.000045758437	0.000023725021	0.000068238414	0.000025444316	0.000000000000	0.000041648072	0.000027747088	0.000000000000	0.000035908168
B082	BORNASCO	Lombardia	Pavia	0.000005395952	0.000005395952	0.000066456116	0.000096567555	0.000000000000	0.000014205141	0.000008506865	0.000000000000	0.000010323083
B117	BRALLO DI PREGOLA	Lombardia	Pavia	0.000035522704	0.000009224584	0.000003273630	0.000012506023	0.000000000000	0.000036022566	0.000013816025	0.000000000000	0.000018156897
B142	BREME	Lombardia	Pavia	0.000024007536	0.000008793168	0.000010274697	0.000015400880	0.000000000000	0.000018363263	0.000012653994	0.000000000000	0.000014806862
B159	BRESSANA BOTTARONE	Lombardia	Pavia	0.000040329160	0.000040329160	0.000076119353	0.000051777029	0.000000000000	0.000064960586	0.000051008543	0.000000000000	0.000056364226
B201	BRONI	Lombardia	Pavia	0.000186975143	0.000126420354	0.000151746597	0.000151386587	0.000000000000	0.000151498824	0.000187128711	0.000191663647	0.000158943007
B447	CALVIGNANO	Lombardia	Pavia	0.000009433781	0.0000017407949	0.000001189231	0.000002580118	0.000000000000	0.000066605164	0.000001810710	0.000000000000	0.000000989988
B567	CAMPOSPINOSO	Lombardia	Pavia	0.0000338895732	0.000018168119	0.000039977626	0.000027478174	0.000010264512	0.000033397977	0.000026827874	0.000000000000	0.0000239868905
B599	CANEVINO	Lombardia	Pavia	0.0000091096861	0.000001096861	0.000001091285	0.000002390018	0.000000000000	0.000057130176	0.000001789041	0.000000000000	0.000003692713
B613	CANNETO PAVESE	Lombardia	Pavia	0.000032822514	0.000013874259	0.000028425758	0.000021100611	0.000000000000	0.000028347314	0.000021853281	0.000000000000	0.00002522261
B741	CARBONARA AL TICINO	Lombardia	Pavia	0.000035528113	0.000019623174	0.00003503459	0.000020807736	0.000000000000	0.000025864678	0.000020794447	0.000000000000	0.00002393113
B829	CASANOVA LONATI	Lombardia	Pavia	0.000014093996	0.000002953895	0.000006062879	0.000066873247	0.000000000000	0.00009871336	0.000006289638	0.000000000000	0.00000773106
B845	CASATIOMA	Lombardia	Pavia	0.00002810600	0.000008499028	0.000021413807	0.000016413276	0.000000000000	0.000048035144	0.000012633114	0.000000000000	0.000018149362
B854	CASEI GEROLA	Lombardia	Pavia	0.000057818778	0.000025623310	0.000035337756	0.00004683400	0.000000000000	0.000048030008	0.000039886703	0.000005180800	0.000041536077
B888	CASORATE PRIMO	Lombardia	Pavia	0.000142956120	0.000096015333	0.000176397941	0.000116876043	0.000000000000	0.000125544673	0.000130687957	0.0000424852858	0.000141359244
C038	CASSOLNOVO	Lombardia	Pavia	0.000124286409	0.000088406827	0.000097394069	0.000084312438	0.000000000000	0.000103563857	0.000107941812	0.000171679526	0.000101533831
C050	CASTANA	Lombardia	Pavia	0.0000204693895	0.000006241238	0.0000024306329	0.000011188317	0.000000000000	0.000016350443	0.000011755730	0.000004473370	0.00001303535
C063	CASTEGGIO	Lombardia	Pavia	0.000141515751	0.000096184663	0.00003862030	0.000107592400	0.000000000000	0.000147055887	0.000128236108	0.000000000000	0.000110588103
C157	CASTELLETO DI BRANBUZZO	Lombardia	Pavia	0.000026233928	0.000009767856	0.000013248733	0.000020279019	0.000000000000	0.000021480192	0.000012210755	0.000000000000	0.000017397974
C184	CASTELLO D'AGGONA	Lombardia	Pavia	0.000026259480	0.000012893339	0.0000191043495	0.000019057769	0.000000000000	0.000022540219	0.000015267090	0.000000000000	0.000018648243
C213	CASTELNOVETTO	Lombardia	Pavia	0.000018960205	0.000006897044	0.000010270910	0.000011254492	0.000000000000	0.000015815018	0.000009468197	0.000000000000	0.000018022679
C380	CAVA MANARA	Lombardia	Pavia	0.000117063589	0.000076507406	0.000121448883	0.000094234275	0.000047886365	0.000098422251	0.000107479087	0.000028642656	0.0000989502294
C414	CECIMA	Lombardia	Pavia	0.000012586080	0.000002115281	0.000002113653	0.000004653962	0.000000000000	0.0000114985431	0.000003850520	0.000000000000	0.0000060221717
C484	CERANOVA	Lombardia	Pavia	0.000035317774	0.000018894665	0.000037919452	0.000021774992	0.000000000000	0.000028616954	0.000022008498	0.000006738075	0.000026172023
C508	CERETTO LOMELLINA	Lombardia	Pavia	0.000010573876	0.000001627565	0.000001459762	0.000004581273	0.000000000000	0.00006888016	0.000023942551	0.000000000000	0.000004923738
C509	CERIGNAGO	Lombardia	Pavia	0.000021350194	0.000008510295	0.000005129137	0.000013687588	0.000000000000	0.000016847643	0.000010475045	0.000000000000	0.000012719051
C541	CERTOSA DI PAVIA	Lombardia	Pavia	0.000091685346	0.000049829114	0.000104331254	0.000059442269	0.000000000000	0.000079396681	0.000068124239	0.000000000000	0.000070979001
C551	CERVESINA	Lombardia	Pavia	0.000031597673	0.000014868837	0.000024245683	0.000019368922	0.000005958738	0.000024983487	0.000017889716	0.000000000000	0.000021528517
C637	CHIGNOLO PO	Lombardia	Pavia	0.000076763872	0.000051571287	0.00004829271	0.000095137633	0.000015778435	0.000062567754	0.000053404308	0.000025321564	0.000002989674
C684	GIGOGNOLA	Lombardia	Pavia	0.000032821393	0.000010730543	0.000017966949	0.000017397644	0.000009998434	0.000030088475	0.000022601388	0.000000000000	0.000021605079
C686	GILAVEGNA	Lombardia	Pavia	0.000098961140	0.000061004216	0.000081392857	0.000068907455	0.000000000000	0.000084963444	0.000089959663	0.0000283613799	0.000088863192
C813	CODEVILLA	Lombardia	Pavia	0.000027275197	0.000008936025	0.000015210514	0.000018853419	0.000000000000	0.000026524488	0.000015587711	0.000000000000	0.000018605445
C858	CONFENZA	Lombardia	Pavia	0.000038680759	0.000019887623	0.000031354546	0.000024908418	0.000000000000	0.000038097527	0.000024112611	0.000000000000	0.0000207811084
C979	COPIANO	Lombardia	Pavia	0.000035170668	0.000016593963	0.000033332393	0.000025242318	0.000000000000	0.000025287645	0.000024507311	0.000000000000	0.000025821650
C982	CORANA	Lombardia	Pavia	0.000021875483	0.000009784099	0.000015817785	0.000015228546	0.000000000000	0.000016484619	0.000019510391	0.000000000000	0.000015322820
M338	CORNALE E BASTIDA	Lombardia	Pavia	0.000027635795	0.000008259414	0.000011248295	0.000021054927	0.000000000000	0.000016484619	0.000013556044	0.000000000000	0.000018986751
D081	CORVINO SAN QUIRICO	Lombardia	Pavia	0.000026822758	0.000009261186	0.000015892038	0.000015892038	0.000000000000	0.000020242512	0.000016442071	0.000000000000	0.000018578614
D109	COSTA DE' NOBILI	Lombardia	Pavia	0.000013649800	0.000002396435	0.0000014704641	0.000006542458	0.000000000000	0.000010322151	0.000005199631	0.000000000000	0.000007923431
D127	COZZO	Lombardia	Pavia	0.000076815953	0.000002476447	0.000002706814	0.000006544258	0.000000000000	0.000011752220	0.000005585403	0.000000000000	0.000007485054
B824	CURIA CARRIGNANO	Lombardia	Pavia	0.000076815953	0.000043009306	0.000071184155	0.000053166884	0.000022198672	0.000070951968	0.000063193366	0.000136109441	0.000064714093
D348	DORNO	Lombardia	Pavia	0.000092375458	0.000047023337	0.000068670266	0.000077356663	0.000000000000	0.000074894339	0.0000068633081	0.000074028978	0.000079856898



Codice catastale	Denominazione	Regione	Provincia	AMMINISTRAZIONE	POLIZIA LOCALE	ISTRUZIONE PUBBLICA	RIFIUTI	TP	TERRITORIO E VIABILITA	SOCIALE	ASILI NIDO	COMPLESSIVO
D52	FERRERA ERBOGNONE	Lombardia	Pavia	0,0000385421	0,0000385421	0,0000385421	0,0000385421	0,0000000000	0,0000385421	0,0000385421	0,0000385421	0,0000385421
D54	FILIGHERA	Lombardia	Pavia	0,000021236057	0,000021236057	0,000021236057	0,000021236057	0,0000000000	0,000021236057	0,000021236057	0,000021236057	0,000021236057
D73	FORTUNAGO	Lombardia	Pavia	0,0000037599053	0,0000037599053	0,0000037599053	0,0000037599053	0,0000000000	0,0000037599053	0,0000037599053	0,0000037599053	0,0000037599053
D71	FRASCAROLO	Lombardia	Pavia	0,0000030836913	0,0000030836913	0,0000030836913	0,0000030836913	0,0000000000	0,0000030836913	0,0000030836913	0,0000030836913	0,0000030836913
D873	GALLAVOLA	Lombardia	Pavia	0,000010515857	0,000010515857	0,000010515857	0,000010515857	0,0000000000	0,000010515857	0,000010515857	0,000010515857	0,000010515857
D82	GAMBARANA	Lombardia	Pavia	0,0000011827489	0,0000011827489	0,0000011827489	0,0000011827489	0,0000000000	0,0000011827489	0,0000011827489	0,0000011827489	0,0000011827489
D91	GAMBOLIO	Lombardia	Pavia	0,00001741161298	0,00001741161298	0,00001741161298	0,00001741161298	0,0000000000	0,00001741161298	0,00001741161298	0,00001741161298	0,00001741161298
D925	GARLASCO	Lombardia	Pavia	0,0000187063957	0,0000187063957	0,0000187063957	0,0000187063957	0,0000000000	0,0000187063957	0,0000187063957	0,0000187063957	0,0000187063957
D980	GERENZAGO	Lombardia	Pavia	0,0000202808074	0,0000202808074	0,0000202808074	0,0000202808074	0,0000000000	0,0000202808074	0,0000202808074	0,0000202808074	0,0000202808074
ED62	GIUSSARO	Lombardia	Pavia	0,0000084319686	0,0000084319686	0,0000084319686	0,0000084319686	0,0000000000	0,0000084319686	0,0000084319686	0,0000084319686	0,0000084319686
ED72	GODIASCO	Lombardia	Pavia	0,0000083367030	0,0000083367030	0,0000083367030	0,0000083367030	0,0000000000	0,0000083367030	0,0000083367030	0,0000083367030	0,0000083367030
ED1	GRAVELLONA LOMELLINA	Lombardia	Pavia	0,0000054489868	0,0000054489868	0,0000054489868	0,0000054489868	0,0000000000	0,0000054489868	0,0000054489868	0,0000054489868	0,0000054489868
E152	GROPELLO CAROLI	Lombardia	Pavia	0,0000089454705	0,0000089454705	0,0000089454705	0,0000089454705	0,0000000000	0,0000089454705	0,0000089454705	0,0000089454705	0,0000089454705
E195	INVERNO E MONTELEONE	Lombardia	Pavia	0,0000031634940	0,0000031634940	0,0000031634940	0,0000031634940	0,0000000000	0,0000031634940	0,0000031634940	0,0000031634940	0,0000031634940
E437	LANDRIANO	Lombardia	Pavia	0,0000102306001	0,0000102306001	0,0000102306001	0,0000102306001	0,0000000000	0,0000102306001	0,0000102306001	0,0000102306001	0,0000102306001
E438	LANGOSCO	Lombardia	Pavia	0,0000015336422	0,0000015336422	0,0000015336422	0,0000015336422	0,0000000000	0,0000015336422	0,0000015336422	0,0000015336422	0,0000015336422
E454	JARDIRAGO	Lombardia	Pavia	0,0000026736826	0,0000026736826	0,0000026736826	0,0000026736826	0,0000000000	0,0000026736826	0,0000026736826	0,0000026736826	0,0000026736826
E600	LINAROLO	Lombardia	Pavia	0,0000051526851	0,0000051526851	0,0000051526851	0,0000051526851	0,0000000000	0,0000051526851	0,0000051526851	0,0000051526851	0,0000051526851
E608	LIRIO	Lombardia	Pavia	0,0000009166929	0,0000009166929	0,0000009166929	0,0000009166929	0,0000000000	0,0000009166929	0,0000009166929	0,0000009166929	0,0000009166929
E682	LUNGAVILLA	Lombardia	Pavia	0,0000048470257	0,0000048470257	0,0000048470257	0,0000048470257	0,0000000000	0,0000048470257	0,0000048470257	0,0000048470257	0,0000048470257
B387	LUNGAVILLA	Lombardia	Pavia	0,0000047593906	0,0000047593906	0,0000047593906	0,0000047593906	0,0000000000	0,0000047593906	0,0000047593906	0,0000047593906	0,0000047593906
EB04	MACHERNO	Lombardia	Pavia	0,0000035378706	0,0000035378706	0,0000035378706	0,0000035378706	0,0000000000	0,0000035378706	0,0000035378706	0,0000035378706	0,0000035378706
EB34	MARCIGNAGO	Lombardia	Pavia	0,0000045438530	0,0000045438530	0,0000045438530	0,0000045438530	0,0000000000	0,0000045438530	0,0000045438530	0,0000045438530	0,0000045438530
EB99	MARZANO	Lombardia	Pavia	0,0000034471909	0,0000034471909	0,0000034471909	0,0000034471909	0,0000000000	0,0000034471909	0,0000034471909	0,0000034471909	0,0000034471909
F080	MEDE	Lombardia	Pavia	0,0000131851180	0,0000131851180	0,0000131851180	0,0000131851180	0,0000000000	0,0000131851180	0,0000131851180	0,0000131851180	0,0000131851180
F122	MENCONICO	Lombardia	Pavia	0,0000019423208	0,0000019423208	0,0000019423208	0,0000019423208	0,0000000000	0,0000019423208	0,0000019423208	0,0000019423208	0,0000019423208
F170	MEZZANA BIGLI	Lombardia	Pavia	0,0000031812494	0,0000031812494	0,0000031812494	0,0000031812494	0,0000000000	0,0000031812494	0,0000031812494	0,0000031812494	0,0000031812494
F171	MEZZANA RABATTONI	Lombardia	Pavia	0,0000014872751	0,0000014872751	0,0000014872751	0,0000014872751	0,0000000000	0,0000014872751	0,0000014872751	0,0000014872751	0,0000014872751
F175	MEZZANINO	Lombardia	Pavia	0,0000033920806	0,0000033920806	0,0000033920806	0,0000033920806	0,0000000000	0,0000033920806	0,0000033920806	0,0000033920806	0,0000033920806
F238	MIRADOLE TERME	Lombardia	Pavia	0,0000070921005	0,0000070921005	0,0000070921005	0,0000070921005	0,0000000000	0,0000070921005	0,0000070921005	0,0000070921005	0,0000070921005
F417	MONTALTO PAVESE	Lombardia	Pavia	0,0000027196419	0,0000027196419	0,0000027196419	0,0000027196419	0,0000000000	0,0000027196419	0,0000027196419	0,0000027196419	0,0000027196419
F440	MONTIBELLO DELLA BATTAGLIA	Lombardia	Pavia	0,0000054995841	0,0000054995841	0,0000054995841	0,0000054995841	0,0000000000	0,0000054995841	0,0000054995841	0,0000054995841	0,0000054995841
F449	MONTICALVO VERSIGIA	Lombardia	Pavia	0,0000018738228	0,0000018738228	0,0000018738228	0,0000018738228	0,0000000000	0,0000018738228	0,0000018738228	0,0000018738228	0,0000018738228
F638	MONTESCANO	Lombardia	Pavia	0,0000015629682	0,0000015629682	0,0000015629682	0,0000015629682	0,0000000000	0,0000015629682	0,0000015629682	0,0000015629682	0,0000015629682
F644	MONTESGALE	Lombardia	Pavia	0,0000014151718	0,0000014151718	0,0000014151718	0,0000014151718	0,0000000000	0,0000014151718	0,0000014151718	0,0000014151718	0,0000014151718
F670	MONTICELLI PAVESE	Lombardia	Pavia	0,0000020450092	0,0000020450092	0,0000020450092	0,0000020450092	0,0000000000	0,0000020450092	0,0000020450092	0,0000020450092	0,0000020450092
F701	MONTU' BECCARIA	Lombardia	Pavia	0,0000041737571	0,0000041737571	0,0000041737571	0,0000041737571	0,0000000000	0,0000041737571	0,0000041737571	0,0000041737571	0,0000041737571
F739	MORNICO LOSANA	Lombardia	Pavia	0,0000019718112	0,0000019718112	0,0000019718112	0,0000019718112	0,0000000000	0,0000019718112	0,0000019718112	0,0000019718112	0,0000019718112
F784	MORTARA	Lombardia	Pavia	0,00000283621857	0,00000283621857	0,00000283621857	0,00000283621857	0,0000000000	0,00000283621857	0,00000283621857	0,00000283621857	0,00000283621857
F891	NICORVO	Lombardia	Pavia	0,0000013692870	0,0000013692870	0,0000013692870	0,0000013692870	0,0000000000	0,0000013692870	0,0000013692870	0,0000013692870	0,0000013692870
G021	OLEVANO DI LOMELLINA	Lombardia	Pavia	0,0000020090674	0,0000020090674	0,0000020090674	0,0000020090674	0,0000000000	0,0000020090674	0,0000020090674	0,0000020090674	0,0000020090674
G032	OLIVA GESSI	Lombardia	Pavia	0,0000009472114	0,0000009472114	0,0000009472114	0,0000009472114	0,0000000000	0,0000009472114	0,0000009472114	0,0000009472114	0,0000009472114
G194	OTTOLIANO	Lombardia	Pavia	0,0000028481698	0,0000028481698	0,0000028481698	0,0000028481698	0,0000000000	0,0000028481698	0,0000028481698	0,0000028481698	0,0000028481698
G375	PALESTRO	Lombardia	Pavia	0,0000043050277	0,0000043050277	0,0000043050277	0,0000043050277	0,0000000000	0,0000043050277	0,0000043050277	0,0000043050277	0,0000043050277
G304	PANCARANA	Lombardia	Pavia	0,0000012687817	0,0000012687817	0,0000012687817	0,0000012687817	0,0000000000	0,0000012687817	0,0000012687817	0,0000012687817	0,0000012687817
G42	PARONA	Lombardia	Pavia	0,0000043315306	0,0000043315306	0,0000043315306	0,0000043315306	0,0000000000	0,0000043315306	0,0000043315306	0,0000043315306	0,0000043315306



Codice catastale	Denominazione	Regione	Provincia	AMMINISTRAZIONE	POLIZIA LOCALE	ISTRUZIONE PUBBLICA	RIFIUTI	TPA	TERRITORIO E VIABILITA'	SOCIALE	ASILI NIDO	COMPLESSIVO
G388	PAVIA	Lombardia	Pavia	0.001397244675	0.001608268984	0.001181742508	0.001445607666	0.002545330731	0.001398514931	0.001775869715	0.002961910414	0.001632336246
G612	PIETRA DE' GIORGI	Lombardia	Pavia	0.000023659666	0.00007738043	0.00001220888	0.000012840872	0.000000000000	0.000021665436	0.000012565330	0.000000000000	0.000014809404
G633	PIEVE ALBIGNOLA	Lombardia	Pavia	0.000023395302	0.000012799073	0.000018967127	0.000014751196	0.0000004920196	0.000017518619	0.000013130404	0.000000000000	0.000015982636
G639	PIEVE DEL CAIRO	Lombardia	Pavia	0.0000407976227	0.000026618018	0.000041466794	0.000031438883	0.000000000000	0.0000339401108	0.000035250113	0.000000000000	0.000035133614
G660	PIEVE PORTO MORONE	Lombardia	Pavia	0.000057331176	0.000030928962	0.000056422383	0.000035790339	0.000000000000	0.000483829585	0.000043309473	0.000000000000	0.000041936342
G701	PINAROLO PO	Lombardia	Pavia	0.000037349437	0.000014483106	0.000027997066	0.00003072562	0.000000000000	0.000027232199	0.000027105185	0.000000000000	0.000023293977
G851	PONTE NIZZA	Lombardia	Pavia	0.000029518229	0.000009218559	0.000013700485	0.000012823483	0.000000000000	0.000022032388	0.000014204252	0.000000000000	0.000016602980
H204	PORTALBERA	Lombardia	Pavia	0.0000303210275	0.000014867685	0.000027199904	0.000026672663	0.000000000000	0.000022759556	0.000019263426	0.000000000000	0.000022554418
H216	REDAVALLE	Lombardia	Pavia	0.000025997652	0.000009170022	0.000021351018	0.000015837699	0.000000000000	0.000020009502	0.0000181036301	0.000000000000	0.000017844435
H246	RETORBIDO	Lombardia	Pavia	0.000038431968	0.000019545084	0.000032665652	0.000022325311	0.000000000000	0.000030971155	0.000022018139	0.000047182110	0.000028306388
H336	RIVANAZZANO	Lombardia	Pavia	0.00011742188	0.000066865748	0.000083558079	0.0000892944330	0.000000000000	0.000093428415	0.000089702427	0.000005155976	0.000088874527
H369	ROBBIO	Lombardia	Pavia	0.0001200011993	0.000068306249	0.000075648808	0.000096369687	0.000000000000	0.000095984494	0.000107015928	0.000250809723	0.00010432876
H375	ROBECO PAVESE	Lombardia	Pavia	0.000016655769	0.000004518445	0.000009317604	0.000008764528	0.000000000000	0.000014486360	0.000008618566	0.000000000000	0.000010264176
H386	ROCCA DE' GIORGI	Lombardia	Pavia	0.000008482684	0.000001140608	0.000001166956	0.000001916953	0.000000000000	0.00007824514	0.000000960994	0.000000000000	0.000000623569
H450	ROCCA SUSELLA	Lombardia	Pavia	0.000013091566	0.000002176735	0.000001991024	0.000003964277	0.000000000000	0.000009837161	0.000004103285	0.000000000000	0.000000943632
H491	ROGNANO	Lombardia	Pavia	0.00001570151	0.000004234161	0.000011851777	0.000006801578	0.000000000000	0.000014247649	0.000005295612	0.000000000000	0.000000943632
H505	ROMAGNESE	Lombardia	Pavia	0.000028664019	0.000009187087	0.000005802283	0.000011563768	0.000000000000	0.000025640038	0.000014191432	0.000000000000	0.000018727461
H527	RONCARO	Lombardia	Pavia	0.000027049490	0.000010562634	0.000021715209	0.000016889180	0.000002786982	0.000021371311	0.000014102510	0.000000000000	0.000018247662
H614	ROVESCALA	Lombardia	Pavia	0.000024289086	0.000008372179	0.000011204260	0.000014570502	0.000000000000	0.000018840841	0.000013957452	0.000000000000	0.00001590580
H637	RUINO	Lombardia	Pavia	0.000025540645	0.000009821208	0.000018276695	0.000013761592	0.000000000000	0.000022969695	0.000013637202	0.000000000000	0.000016720103
H799	SAN CIPRIANO PO	Lombardia	Pavia	0.000014528103	0.000004085452	0.000010648877	0.000007935740	0.000000000000	0.000013862031	0.000006412988	0.000000000000	0.000008295928
H814	SAN DAMIANO AL COLLE	Lombardia	Pavia	0.000020421641	0.000005730572	0.000001086395	0.000011086395	0.000000000000	0.000014584715	0.000010472425	0.000000000000	0.00001831409
H859	SAN GENESIO ED UNITI	Lombardia	Pavia	0.000073419503	0.000044536975	0.000057656127	0.000051005198	0.00002547278	0.000060801515	0.000049129918	0.000207152989	0.00006294288
H885	SAN GIORGIO DI LOMELLINA	Lombardia	Pavia	0.000029328903	0.000012756215	0.000017023030	0.000018831830	0.000000000000	0.000023125734	0.000015464827	0.000000000000	0.000019049061
I014	SAN MARTINO SICCOMARIO	Lombardia	Pavia	0.000121150279	0.000074939665	0.000100777370	0.000089167072	0.000039047640	0.000095378170	0.000095631070	0.000283601988	0.000106886754
I048	SAN ZENONE AL PO	Lombardia	Pavia	0.000017439593	0.000005416880	0.000010401101	0.000008780615	0.000000000000	0.000011928633	0.000008452989	0.000000000000	0.000010263504
I048	SANNAZZARO DE' BURGONDI	Lombardia	Pavia	0.000111495818	0.000071098094	0.000076353604	0.000087653339	0.000048411520	0.000090451881	0.000093493882	0.000111487103	0.000090792869
I213	SANTALESSIO CON VIALONE	Lombardia	Pavia	0.000019642970	0.000006942769	0.000009584599	0.000014794737	0.000000000000	0.000020058489	0.000008939469	0.000007077776	0.000016234140
I276	SANT'ANGELO LOMELLINA	Lombardia	Pavia	0.000021800291	0.000007409221	0.000023936916	0.000013965157	0.000000000000	0.000016835487	0.000010775824	0.000000000000	0.000015243365
I175	SANTA CRISTINA E BISSONE	Lombardia	Pavia	0.000043687799	0.000023191579	0.000029546792	0.000026023631	0.000000000000	0.000037897248	0.000029382275	0.000000000000	0.0000000061427
I203	SANTA GIULETTA	Lombardia	Pavia	0.000037209330	0.000017325525	0.000023633356	0.000024444888	0.000000000000	0.00003030544347	0.000025356881	0.000000000000	0.000025729220
I230	SANTA MARIA DELLA VERSA	Lombardia	Pavia	0.000025789240	0.0000106490037	0.000006637140	0.000009842985	0.000000000000	0.000026922317	0.000009327487	0.000000000000	0.000013842587
I237	SANTA MARIA DELLA VERSA	Lombardia	Pavia	0.000055313607	0.000023947595	0.000036593811	0.000035483273	0.000012251804	0.000051527547	0.000039135288	0.000048813451	0.000041289705
I447	SARTIRANA LOMELLINA	Lombardia	Pavia	0.000040177239	0.000019811223	0.000022465811	0.000027336692	0.000000000000	0.000033032891	0.000029787487	0.000000000000	0.000027863399
I487	SCALDASOLE	Lombardia	Pavia	0.000024283196	0.000011566160	0.000015371033	0.000014712848	0.000000000000	0.000019023475	0.000013361602	0.000000000000	0.000018934847
I599	SEMIANA	Lombardia	Pavia	0.000012872069	0.000003161072	0.000003365489	0.000004891635	0.000000000000	0.000008757411	0.000003396036	0.000000000000	0.000006145023
I739	SILVANO PIETRA	Lombardia	Pavia	0.0000019928352	0.000006209705	0.000014570094	0.000011695758	0.000000000000	0.000017756141	0.000009543382	0.000000000000	0.000013053349
E265	SIZIANO	Lombardia	Pavia	0.000101385948	0.000079476448	0.000142376500	0.000082819830	0.000000000000	0.000089834101	0.000087542534	0.000264255522	0.000101204831
I825	SOMMO	Lombardia	Pavia	0.000026678176	0.000012320107	0.000018409488	0.000016612178	0.000000000000	0.000021561366	0.0000016058291	0.000015718293	0.000018663465
I894	SPESSA	Lombardia	Pavia	0.000017935617	0.000004691260	0.00000412405	0.000008678239	0.000000000000	0.000017567288	0.000007497764	0.000000000000	0.000010756225
I968	STRADELLA	Lombardia	Pavia	0.0000238197648	0.000145629470	0.0000208007045	0.000182876052	0.000000000000	0.0002713320609	0.000238195143	0.000290222023	0.0000206619777
B014	SUARDI	Lombardia	Pavia	0.000018881025	0.000003925222	0.000004658659	0.0000018925278	0.000000000000	0.000015038775	0.000001085981	0.000000000000	0.00001022147
L237	TORRAZZA COSTE	Lombardia	Pavia	0.000036876902	0.0000114067020	0.000039100106	0.000021767903	0.000000000000	0.000034443663	0.000025952418	0.000000000000	0.000027355609
L250	TORRE BERETTI E CASTELLARO	Lombardia	Pavia	0.000016431359	0.0000004620761	0.0000080600488	0.000008945505	0.000000000000	0.000014479541	0.000007200133	0.000000000000	0.000010382841





Codice catastale	Denominazione	Regione	Provincia	AMMINISTRAZIONE	POLIZIA LOCALE	ISTRUZIONE PUBBLICA	RIFIUTI	TPA	TERRITORIO E VIABILITA'	SOCIALE	ASILI NIDO	COMPLESSIVO
L256	TORRE D'ARESE	Lombardia	Pavia	0.000020232632	0.000005943454	0.000011286192	0.000000000000	0.000000000000	0.000016293986	0.000009253920	0.000000000000	0.000012715083
L269	TORRE DISOLA	Lombardia	Pavia	0.000047606980	0.000025914047	0.000037595155	0.000037100650	0.000000000000	0.000042117925	0.000027418881	0.000023788772	0.000038202724
L282	TORRE DE' NEGRI	Lombardia	Pavia	0.000012490203	0.000003268490	0.000003991000	0.000005475097	0.000000000000	0.000008727578	0.000004478996	0.000000000000	0.000004484849
L295	TORREVECCHIA PIA	Lombardia	Pavia	0.0000058749493	0.000032088817	0.0000094566117	0.0000038159679	0.000000000000	0.000050779222	0.000045493219	0.000048667002	0.0000051599463
L292	TORRICELLA VERZATE	Lombardia	Pavia	0.000023564655	0.000009257655	0.000007857111	0.000012482724	0.000000000000	0.000016259873	0.000011680119	0.000000000000	0.000013263039
I236	TRAVACO' S'ICCOMARIO	Lombardia	Pavia	0.0000034948034	0.0000034948034	0.0000662756723	0.0000066275670	0.000000000000	0.000069447898	0.0000069998964	0.0000018468732	0.0000300644836
L440	TRIVOLZIO	Lombardia	Pavia	0.0000040919872	0.000018849795	0.000049279942	0.000025717191	0.000008323166	0.000032026095	0.000024765316	0.000000000000	0.000000000000
L449	TROMELLO	Lombardia	Pavia	0.000074297700	0.000049432612	0.000073608356	0.000058411369	0.000000000000	0.000065849271	0.000061523958	0.000003769660	0.0000589384309
L453	TROVO	Lombardia	Pavia	0.000026254445	0.000012330081	0.0000124927109	0.000013939349	0.000000000000	0.000016586789	0.000012241983	0.000007197060	0.000015078017
L562	VAL DI NIZZA	Lombardia	Pavia	0.000025781225	0.0000044966103	0.000003416133	0.000012366937	0.000000000000	0.000022352160	0.000010984936	0.000000000000	0.000019629073
L568	VALEGGIO	Lombardia	Pavia	0.000011295732	0.000001642670	0.000001655497	0.000004760894	0.000000000000	0.000007509727	0.000003383463	0.000000000000	0.0000005294924
L593	VALLE LOMELLINA	Lombardia	Pavia	0.0000031326214	0.000015448802	0.000018751837	0.000020248784	0.0000089398242	0.000024952449	0.000018382241	0.000000000000	0.000021152668
L617	VALLE SALIMBENE	Lombardia	Pavia	0.000003191112	0.000003191112	0.000004237959	0.000005949483	0.000000000000	0.000013156919	0.000005681382	0.000000000000	0.000007979987
L659	VALVERDE	Lombardia	Pavia	0.000015689932	0.0000044970457	0.000038845511	0.000029595151	0.000000000000	0.000089031749	0.000062104215	0.000000000000	0.000032986593
L690	VARZI	Lombardia	Pavia	0.0000089576240	0.00001288833	0.000009095151	0.000029595151	0.000000000000	0.000005410077	0.000001359848	0.000000000000	0.000003519955
L716	VELEZZO LOMELLINA	Lombardia	Pavia	0.000008062864	0.000002382754	0.000007945312	0.000042933089	0.000000000000	0.00005232487	0.000042240000	0.000000000000	0.000007589876
L720	VELLEZZO BELLINI	Lombardia	Pavia	0.0000055509477	0.000003602198	0.000002382754	0.000002382754	0.000000000000	0.000009491698	0.000005610630	0.000000000000	0.000007798801
L784	VERRETTO	Lombardia	Pavia	0.000030232628	0.000013248292	0.000027719349	0.000020173427	0.000000000000	0.000024170134	0.000019341485	0.000000000000	0.000021908339
L788	VERRUA PO	Lombardia	Pavia	0.000007762614	0.000067762614	0.0000124817166	0.000060474245	0.000000000000	0.000078777337	0.000092785322	0.0000023261842	0.0000081969891
L854	VIDIGULFO	Lombardia	Pavia	0.000103080870	0.0000103232709	0.00001301570124	0.001059020969	0.000000000000	0.001041826344	0.001454431694	0.001322763059	0.00115374875
L872	VIGEVANO	Lombardia	Pavia	0.000007855956	0.00000465389	0.000001197683	0.000002638609	0.000000000000	0.000004055939	0.000001240718	0.000000000000	0.000000000000
L917	VILLA BISSOSSI	Lombardia	Pavia	0.000019647331	0.0000019647331	0.000013008121	0.000009268920	0.000000000000	0.000014281155	0.000010339333	0.000000000000	0.000011911549
L983	VILLANOVA D'ARDENGO	Lombardia	Pavia	0.0000061984778	0.0000032441103	0.000044295613	0.000036939379	0.000000000000	0.000050021966	0.000048475795	0.000000000000	0.000043446604
L984	VILLANTERIO	Lombardia	Pavia	0.0000031069898	0.000019668012	0.000027428637	0.000018211868	0.000000000000	0.000022354164	0.000018686663	0.000000000000	0.000021193477
M079	VISTARINO	Lombardia	Pavia	0.000732040827	0.000652152439	0.000611880275	0.000667479879	0.000433873878	0.000679947831	0.0000891486066	0.000014838646	0.00070337818
M09	VOGHERA	Lombardia	Pavia	0.000006471797	0.000001177306	0.000002023260	0.000028926250	0.000000000000	0.000005609493	0.000001944609	0.000000000000	0.000000950798
M19	VOLPARA	Lombardia	Pavia	0.000032259270	0.000015008194	0.000019677687	0.000018630806	0.000000000000	0.000036231933	0.000018062393	0.000000000000	0.000022250419
M150	ZAVATTARELLO	Lombardia	Pavia	0.000032470963	0.000041976101	0.000018002742	0.000018002742	0.000000000000	0.000031681514	0.000020349910	0.000000000000	0.000024963289
M152	ZECOONE	Lombardia	Pavia	0.000027934875	0.000012899490	0.000016213329	0.000021381256	0.000000000000	0.000023291410	0.000015468090	0.000000000000	0.000019331074
M161	ZEIME	Lombardia	Pavia	0.000014744363	0.000003075664	0.000005746833	0.000007277539	0.000000000000	0.000011503138	0.000006587061	0.000000000000	0.000008241005
M162	ZENEVREDO	Lombardia	Pavia	0.000014740608	0.000003095672	0.000006560852	0.000007625492	0.000000000000	0.000008705492	0.000006449121	0.000000000000	0.000008903297
M166	ZERBO	Lombardia	Pavia	0.000038115059	0.000015068262	0.0000030354632	0.000020425265	0.000000000000	0.000035102157	0.000021968241	0.0000055189289	0.000026167413
M167	ZERBOLO'	Lombardia	Pavia	0.0000064408713	0.000032765366	0.000067640220	0.000043245898	0.000000000000	0.000052158012	0.000044563439	0.000142964055	0.000005414935
A135	ALBAREDO PER SAN MARCO	Lombardia	Sondrio	0.000016589925	0.000002926959	0.000002132120	0.000004110399	0.000003828446	0.000015667735	0.000004228850	0.000000000000	0.00000771768
A172	ALBOSAGGIA	Lombardia	Sondrio	0.000076956647	0.000026688079	0.000042352576	0.000039232530	0.000000000000	0.000074432818	0.000043766040	0.000000000000	0.000048734186
A273	ANDALO VAL TELLINO	Lombardia	Sondrio	0.000018831856	0.000006337662	0.000007818226	0.000007254597	0.000000000000	0.000016506060	0.000007463849	0.000000000000	0.000010370423
A337	APRICA	Lombardia	Sondrio	0.000083905958	0.000039059604	0.000036878740	0.000054016092	0.000000000000	0.000067342285	0.000022693261	0.000000000000	0.0000050286327
A382	ARDENNO	Lombardia	Sondrio	0.0000086834144	0.000030976939	0.000047927990	0.000041655997	0.000000000000	0.000060257567	0.000042682278	0.000000000000	0.000046876268
A777	BEMA	Lombardia	Sondrio	0.000012234621	0.000001270370	0.000002239949	0.000002239949	0.000000000000	0.000011040960	0.000002012735	0.000000000000	0.000005004811
A787	BIANCONO DI VALL'ELLINA	Lombardia	Sondrio	0.0000094166209	0.000042895083	0.000076176045	0.000047914152	0.000003537260	0.000091354567	0.0000059190830	0.000000000000	0.0000066577038
B049	BORMIO	Lombardia	Sondrio	0.000035110523	0.000012263942	0.0000289327480	0.000015149058	0.000000000000	0.000039291780	0.000016652041	0.000000000000	0.000023248510
B255	BUGLIO IN MONTE	Lombardia	Sondrio	0.000112711300	0.0000164828102	0.0000112711300	0.000016586281	0.000000000000	0.000164553469	0.000002663617	0.000014057771	0.0000124049456
B265	CAI DOLO	Lombardia	Sondrio	0.000049544098	0.000021409280	0.0000064387652	0.000017553405	0.000000000000	0.000047229028	0.000024903170	0.000000000000	0.00003084494386
B366	CAI DOLO	Lombardia	Sondrio	0.000030310077	0.000010655977	0.000020304151	0.0000138909583	0.000000000000	0.000029205857	0.000016131433	0.000000000000	0.000019784064
B530	CAMPODOLCINO	Lombardia	Sondrio	0.000055149462	0.000020817624	0.0000025118332	0.000036486385	0.000026229015	0.000048088248	0.00001202522	0.000000000000	0.000034020379
B693	CASPOGGIO	Lombardia	Sondrio	0.000047095947	0.000021121477	0.0000020947759	0.000024056811	0.000000000000	0.000035925492	0.000017762436	0.000000000000	0.000027105147







Codice catastale	Denominazione	Regione	Provincia	AMMINISTRAZIONE	POLIZIA LOCALE	ISTRUZIONE PUBBLICA	RIFIUTI	TPA	TERRITORIO E VIABILITA'	SOCIALE	ASILI NIDO	COMPLESSIVO
C186	CASTELLO DELL'ACQUA	Lombardia	Sondrio	0,000022721800	0,000004967733	0,000009534300	0,000006548569	0,000000000000	0,000000000000	0,000000000000	0,000000000000	0,000011619418
C325	CASTIONE ANDEVENNO	Lombardia	Sondrio	0,000004412073	0,000017258704	0,000034068576	0,000016922324	0,000000000000	0,000044272203	0,0000202657323	0,000000000000	0,00002773517
C418	CEDRASCO	Lombardia	Sondrio	0,000016403804	0,000003811024	0,000011372970	0,000005160284	0,000000000000	0,000014051391	0,00000505891884	0,000000000000	0,000000000000
C493	CERCINO	Lombardia	Sondrio	0,000021189963	0,000006815200	0,000010134696	0,000007309435	0,000000000000	0,000018468811	0,000008976123	0,000000000000	0,000011663053
C623	CHIAVENNA	Lombardia	Sondrio	0,000162367625	0,000131297741	0,000102395600	0,000110158230	0,000097742214	0,000142925554	0,000123606065	0,000312393060	0,000136657551
C651	CHIESA IN VALMALENCO	Lombardia	Sondrio	0,000100844584	0,000045575488	0,000039334291	0,000047667412	0,000000000000	0,0000103464731	0,000039736490	0,000000000000	0,000001749605
C681	CHIURO	Lombardia	Sondrio	0,000063805843	0,000031484648	0,000005761073	0,000037251606	0,000000000000	0,000065687112	0,000036715742	0,000000000000	0,000048714989
C709	CINO	Lombardia	Sondrio	0,000013466784	0,000002971298	0,000005431054	0,000003298682	0,000000000000	0,000011098810	0,000004216734	0,000000000000	0,00000606539753
C785	CIVO	Lombardia	Sondrio	0,0000309446519	0,000010399818	0,0000030558834	0,000008980346	0,000000000000	0,000035209308	0,000013705028	0,000000000000	0,000021624588
C903	COLORINA	Lombardia	Sondrio	0,000036410709	0,000012444276	0,0000033725054	0,000012306253	0,000000000000	0,000031602540	0,000018678518	0,000000000000	0,000022663261
D088	COSIO VALTELLINO	Lombardia	Sondrio	0,0000117121368	0,0000070358001	0,0000088310270	0,0000051592844	0,000000000000	0,000096409246	0,000078914581	0,000000000000	0,000007473445
D258	DAZIO	Lombardia	Sondrio	0,000007337152	0,000003485819	0,000007444101	0,000007240845	0,000000000000	0,000012129247	0,000005403196	0,000000000000	0,000000000000
D266	DELEBIO	Lombardia	Sondrio	0,000068421465	0,000033987577	0,000049653359	0,000038656014	0,000000000000	0,000059174133	0,000045238687	0,000060768069	0,000049801235
D377	DUBINO	Lombardia	Sondrio	0,0000071232115	0,0000038220737	0,0000068605818	0,000043804758	0,000000000000	0,000073261817	0,0000056104889	0,000119942813	0,000006231984
D456	FAEDO VALTELLINO	Lombardia	Sondrio	0,0000017814631	0,000003674097	0,000010207198	0,000004212969	0,000000000000	0,000013570246	0,000007340727	0,000000000000	0,000009130310
D684	FORCOLA	Lombardia	Sondrio	0,000028914233	0,000011084488	0,000018479256	0,000007334190	0,000000000000	0,000024602676	0,000010961182	0,000000000000	0,000015982448
D830	FUSINE	Lombardia	Sondrio	0,000022547552	0,000006675689	0,000016944728	0,000010437777	0,000000000000	0,000022704672	0,000008200033	0,000000000000	0,000014116363
E090	GORDONA	Lombardia	Sondrio	0,0000068428155	0,000023167206	0,0000030868358	0,000019476402	0,000000000000	0,000037259886	0,000021049433	0,000000000000	0,0000032897431
E200	GROSIO	Lombardia	Sondrio	0,000116243436	0,0000059845157	0,000006504927	0,000047749984	0,000000000000	0,000052191859	0,0000127331835	0,0000056278814	0,000001204952
E443	GROSOTTO	Lombardia	Sondrio	0,0000591958767	0,000020315326	0,000025630798	0,000020786968	0,000000000000	0,000063866406	0,000021089887	0,000000000000	0,0000309564047
E473	LANZADA	Lombardia	Sondrio	0,000053102436	0,000019423659	0,000022391896	0,000024069307	0,000000000000	0,000087556337	0,0000203035929	0,000000000000	0,0000039190160
E621	LIVIGNO	Lombardia	Sondrio	0,0000270389025	0,000010530640	0,000017837911	0,000017837911	0,000000000000	0,0000393850263	0,0000089696941	0,000105155186	0,000021423387
E705	LOVERO	Lombardia	Sondrio	0,000021516716	0,000008143843	0,000006734657	0,000006054726	0,000000000000	0,000028282525	0,000008282874	0,000000000000	0,000012625570
E842	MADESIMO	Lombardia	Sondrio	0,0000064998569	0,000023162199	0,0000016903567	0,0000030080081	0,000000000000	0,000053247596	0,000007511043	0,000000000000	0,0000032980119
E896	MANTELLO	Lombardia	Sondrio	0,000020273992	0,000007300057	0,000017584470	0,000008230066	0,000000000000	0,000019069649	0,000009182254	0,000000000000	0,000007287314
F070	MAZZO DI VALTELLINA	Lombardia	Sondrio	0,000028910868	0,000008291790	0,000017576319	0,000010158646	0,000000000000	0,000030467225	0,000012344481	0,000000000000	0,000017106148
F115	MELLO	Lombardia	Sondrio	0,000027204267	0,000009220327	0,000002098856	0,000007447036	0,000000000000	0,000025530921	0,000012013740	0,000000000000	0,0000015919448
F153	MESE	Lombardia	Sondrio	0,000038065831	0,000015373608	0,000028718776	0,0000019147428	0,000000000000	0,000033471500	0,000020336030	0,000000000000	0,0000024732371
F383	MONTAGNA IN VALTELLINA	Lombardia	Sondrio	0,000070797493	0,000031087618	0,000089147354	0,000034555245	0,000000000000	0,000078697969	0,000044408272	0,000000000000	0,000049815191
F712	MORBEGNO	Lombardia	Sondrio	0,000252978463	0,000196330297	0,000226112661	0,000147721617	0,000000000000	0,000227496775	0,000230768444	0,000274166035	0,000206107118
F866	NOVATE MEZZOLA	Lombardia	Sondrio	0,000053923713	0,000018916056	0,000033739063	0,000020644222	0,000000000000	0,000052904399	0,000023278525	0,000000000000	0,0000032283689
G410	PEDESINA	Lombardia	Sondrio	0,00000873338	0,00000414280	0,00000768374	0,000001954246	0,000000000000	0,000005078078	0,000000000000	0,000000000000	0,0000003138180
G572	PIANTEDO	Lombardia	Sondrio	0,000035690199	0,000018455915	0,000028128414	0,000016151574	0,000000000000	0,000034462282	0,000016490482	0,000000000000	0,000023447156
G576	PIATEDA	Lombardia	Sondrio	0,000061636806	0,000027427784	0,0000054451905	0,000024499323	0,000000000000	0,000064195985	0,000034751592	0,000000000000	0,000041209757
G718	PIURO	Lombardia	Sondrio	0,000051521182	0,000021942623	0,000008384195	0,000024271540	0,000000000000	0,000060554672	0,000023764333	0,000000000000	0,0000036357629
G431	POGGIRIDENTI	Lombardia	Sondrio	0,000044200177	0,000026161099	0,000040817953	0,000026521742	0,000000000000	0,000041267481	0,000024744012	0,000000000000	0,000031855936
G829	PONTE IN VALTELLINA	Lombardia	Sondrio	0,000063637715	0,000030783213	0,000046505598	0,000028979823	0,000000000000	0,000064824278	0,000032824707	0,000000000000	0,0000411810972
G837	POSTALESIO	Lombardia	Sondrio	0,000020938136	0,000006038146	0,000006715306	0,000006541622	0,000000000000	0,00008692514	0,000008442763	0,000000000000	0,000010890924
G993	PRATA CAMPATOCIO	Lombardia	Sondrio	0,000006258811	0,000031690046	0,000053378320	0,000038349111	0,000000000000	0,000060968751	0,0000035898474	0,000000000000	0,000044780387
H192	RASURA	Lombardia	Sondrio	0,000013855816	0,000003171456	0,000010580636	0,000004239403	0,000000000000	0,000011048302	0,000004248346	0,000000000000	0,000000000000
H483	ROGOLO	Lombardia	Sondrio	0,000019203983	0,000006276492	0,000015723010	0,000007043330	0,000000000000	0,000017183230	0,000006097130	0,000000000000	0,000011382080
H752	SAMOLACO	Lombardia	Sondrio	0,000063831072	0,000024565234	0,0000068375051	0,000022700176	0,000000000000	0,000059087729	0,000036204277	0,000106329030	0,000048983716
H868	SAN GIACOMO FILIPPO	Lombardia	Sondrio	0,000025536862	0,000004295660	0,00000505362491	0,00000534087	0,000000000000	0,000027454111	0,000004660252	0,000000000000	0,000012579316
I636	SERNIO	Lombardia	Sondrio	0,000017049335	0,0000004728307	0,0000105404816	0,000004226869	0,000000000000	0,000015161306	0,000006143399	0,000000000000	0,000009149447
I828	SONDALO	Lombardia	Sondrio	0,00010747158	0,000043898607	0,0000085421309	0,000045674137	0,00005201022	0,000125672879	0,000068036851	0,0001001068425	0,000080116741
I829	SONDRIO	Lombardia	Sondrio	0,0000463529393	0,0000442231620	0,0000384141323	0,0000288241456	0,0000691487790	0,000473757511	0,0000493896139	0,000056406828	0,000427095884




Codice catastale	Denominazione	Regione	Provincia	AMMINISTRAZIONE	POLIZIA LOCALE	ISTRUZIONE PUBBLICA	RIFIUTI	TPV	TERRITORIO E VIABILITA'	SOCIALE	ASILI NIDO	COMPLESSIVO
I928	SPRIANA	Lombardia	Sondrio	0,000010011499	0,000000720130	0,0000002331527	0,000000000000	0,000000000000	0,000000764870	0,000001398652	0,000000000000	0,000003988964
L035	TALAMONA	Lombardia	Sondrio	0,0000098380182	0,0000054945609	0,0000080403219	0,0000653203968	0,000000000000	0,000085661772	0,0000680022385	0,000000000000	0,000068715121
L056	TEGLIANO	Lombardia	Sondrio	0,0000020513013	0,000004275210	0,0000007257141	0,0000004516882	0,000000000000	0,000021477624	0,0000003547256	0,000000000000	0,000009956562
L084	TRIGLIONE	Lombardia	Sondrio	0,0000133161701	0,0000050622636	0,0000094747156	0,000003529791	0,0000068730360	0,000044640512	0,000064075425	0,000000000000	0,000007037271
L175	TIRANO	Lombardia	Sondrio	0,0000202662266	0,000120590318	0,000128396884	0,00012866280	0,000000000000	0,000208122580	0,000165764437	0,000007823887	0,0001506653446
L244	TORRE DI SANTA MARIA	Lombardia	Sondrio	0,0000031765447	0,000007930869	0,000010224478	0,000000000000	0,000000000000	0,000028061719	0,000010637641	0,000000000000	0,00000616376908
L316	TOVO DI SANT'AGATA	Lombardia	Sondrio	0,0000048783197	0,000000568048	0,000012486612	0,000005696184	0,000000000000	0,000017474060	0,000007659729	0,00000008142	0,000010951334
L330	TRACONA	Lombardia	Sondrio	0,0000053895038	0,000022829196	0,000057432389	0,0000028343427	0,000000000000	0,000049108880	0,000031575689	0,000000000000	0,0000038288847
L392	TRESIVIO	Lombardia	Sondrio	0,0000197148914	0,0000197148914	0,000014110331	0,0000043482456	0,000000000000	0,000043482456	0,000026518764	0,000000000000	0,0000031242977
L638	VAL MASINO	Lombardia	Sondrio	0,0000494247230	0,000016513387	0,0000024110331	0,000012595362	0,000000000000	0,000055900974	0,000012751682	0,000000000000	0,0000028688028
L557	VALDIDENTRO	Lombardia	Sondrio	0,0000139415086	0,0000059719022	0,0000086196649	0,0000051243070	0,000000000000	0,0000176343923	0,000047642625	0,000000000000	0,0000008905081
L563	VALDISOTTO	Lombardia	Sondrio	0,000104946399	0,000039244632	0,0000986353067	0,000049349550	0,0000043446973	0,000133945378	0,000042468907	0,000000000000	0,000074927379
L576	VALFURVA	Lombardia	Sondrio	0,000106190208	0,000044041362	0,0000051076386	0,000044152613	0,000000000000	0,00014776477	0,000033938260	0,000000000000	0,000067169239
L749	VERCEIA	Lombardia	Sondrio	0,000033339171	0,000010841846	0,00002177882	0,000010275181	0,000000000000	0,000024060404	0,000014571741	0,000000000000	0,000019892313
L799	VERVIO	Lombardia	Sondrio	0,000013292950	0,00001837960	0,000004253219	0,000003192169	0,000000000000	0,000013541339	0,000002639893	0,000000000000	0,000003667681
L907	VILLA DI CHIAVENNA	Lombardia	Sondrio	0,000032236379	0,000014725384	0,000022927682	0,0000122131307	0,000000000000	0,000028603502	0,000012938686	0,000000000000	0,000019335861
L908	VILLA DI TIRANO	Lombardia	Sondrio	0,0000073278134	0,000028067119	0,000005618204	0,000033306800	0,000000000000	0,000066652945	0,000043485573	0,000000000000	0,0000047615925
A085	AGRA	Lombardia	Varese	0,00001542716	0,000004990877	0,000007430168	0,000009281803	0,000000000000	0,0000810943878	0,000006008774	0,000000000000	0,000009146657
A167	ALBIZZATE	Lombardia	Varese	0,0000085681891	0,0000034403231	0,0000086496160	0,000066661321	0,000000000000	0,000082332852	0,000078493735	0,000000000000	0,000007334562
A230	ANGERA	Lombardia	Varese	0,000126862625	0,000079274791	0,000097467600	0,000081771411	0,000000000000	0,000109034188	0,0000100047323	0,000000000000	0,000009173466
A371	ARCISATE	Lombardia	Varese	0,000169136970	0,0000112042238	0,0001166632954	0,000142066552	0,000000000000	0,000174072814	0,0000165650604	0,000078354353	0,000162136830
A441	ARSAGO SEPRIO	Lombardia	Varese	0,00008985193	0,000054534440	0,000007760803	0,000066542240	0,000000000000	0,000087796150	0,000073495038	0,000000000000	0,00007097792
A531	AZZATE	Lombardia	Varese	0,000008098823	0,000057043171	0,000063851257	0,000067820239	0,000002526352	0,0000831889470	0,0000605308444	0,000000000000	0,000068114275
A532	AZZIO	Lombardia	Varese	0,000019840546	0,000010085592	0,000018833024	0,000009131792	0,000000000000	0,000017674760	0,000010488328	0,000000000000	0,000013538208
A619	BARASSO	Lombardia	Varese	0,000036825889	0,000022747186	0,000013864441	0,0000031854282	0,000000000000	0,000036843900	0,000028785946	0,000000000000	0,000027348741
A645	BARDELLO	Lombardia	Varese	0,000032340369	0,000012817217	0,000030539340	0,000020921283	0,000000000000	0,000025296237	0,000023510505	0,000000000000	0,000023402321
A728	BEDERO VALCUIA	Lombardia	Varese	0,000017482072	0,000005486710	0,000007625826	0,000009464251	0,000000000000	0,000015251365	0,000008824583	0,000000000000	0,000010577187
A819	BESANO	Lombardia	Varese	0,000047959096	0,000023907010	0,00004908988	0,000040750334	0,000000000000	0,000046760412	0,000036899622	0,000010073352	0,000039711236
A825	BESNATE	Lombardia	Varese	0,000099540348	0,0000100654431	0,000073948008	0,00009879067	0,000000000000	0,000092413337	0,00007720381	0,000012882319	0,000079650191
A826	BESOZZO	Lombardia	Varese	0,000161419814	0,000115927541	0,000141590102	0,00011168464	0,000000000000	0,0001628950975	0,000159154300	0,00004102889	0,000133074948
A845	BIANDRONNO	Lombardia	Varese	0,000062760561	0,000040614463	0,000045196380	0,000046264367	0,000000000000	0,000051903723	0,0000051526598	0,0000016466883	0,000047897673
A891	BISUSCHIO	Lombardia	Varese	0,000075989808	0,000060923258	0,000056101512	0,000057526598	0,000000000000	0,00007682232	0,000065981603	0,000000000000	0,000060943040
A918	BODIO LOMNAGO	Lombardia	Varese	0,000045565937	0,000026413479	0,0000034149914	0,0000027182929	0,000000000000	0,000044005226	0,0000292598283	0,000000000000	0,0000302445096
B126	BREBBIA	Lombardia	Varese	0,0000065107916	0,0000051351803	0,000056701364	0,0000096707369	0,000000000000	0,000080746071	0,0000053494829	0,000000000000	0,00005237621
B131	BREGANO	Lombardia	Varese	0,000019328406	0,0000006172803	0,000006932789	0,000010007403	0,000000000000	0,000013876987	0,000011033347	0,000000000000	0,000011493865
B150	BRENITA	Lombardia	Varese	0,000035591271	0,000020328619	0,0000332715084	0,000016230285	0,000000000000	0,000029219525	0,0000025132203	0,000000000000	0,0000245495986
B166	BREZZO DI BEDERO	Lombardia	Varese	0,000034096048	0,000010561706	0,000071331116	0,000023626258	0,000000000000	0,000024898701	0,000016203282	0,0000006843537	0,000021722304
B182	BRINZIO	Lombardia	Varese	0,000021592705	0,000007744842	0,000020084175	0,000098852337	0,000000000000	0,000017449534	0,000012788484	0,000000000000	0,00001445747
B191	BRISAGO-VALTRAVAGLIA	Lombardia	Varese	0,000027459212	0,000012987610	0,000013257880	0,000016504449	0,000000000000	0,000029820648	0,000018785620	0,000000000000	0,000020125558
B219	BRUNELLO	Lombardia	Varese	0,000022499063	0,0000017458449	0,000012195289	0,000010745664	0,000006721049	0,000026407719	0,000014208703	0,0000034720174	0,000017450541
B228	BRUSIMPIANO	Lombardia	Varese	0,000029637820	0,000018543387	0,000025907766	0,000022750447	0,000000000000	0,000022568494	0,000016603683	0,000000000000	0,000021682266
B258	BUGUGIATE	Lombardia	Varese	0,000063060544	0,000003354230	0,0000084906248	0,000038675101	0,000000000000	0,000052611364	0,000049224869	0,0000079434921	0,0000053048555
B300	BUSTO ARSIZIO	Lombardia	Varese	0,0001450016359	0,0000148397402	0,0001506429450	0,0001323002055	0,000000000000	0,0001530412259	0,00001851532941	0,000000000000	0,000151761920
B327	CADegliANO-VICOMAGO	Lombardia	Varese	0,0000430946807	0,000017745634	0,00000394581347	0,000022603099	0,000000000000	0,000039733022	0,000031938237	0,0000059900766	0,000023252354
B348	CADREZZATE	Lombardia	Varese	0,0000041983284	0,000018861258	0,0000028725128	0,0000024136488	0,000000000000	0,000036710138	0,000022925912	0,000000000000	0,000007798986
B368	CAIRATE	Lombardia	Varese	0,000135638195	0,000109613332	0,000126690633	0,000104101949	0,000000000000	0,000130889820	0,000126883876	0,000000000000	0,000122085144
B634	CANTIELLO	Lombardia	Varese	0,000092524548	0,0000058804119	0,0000068487233	0,0000090784530	0,000000000000	0,000096880670	0,0000068696272	0,000001688167	0,000070688141




Codice catastale	Denominazione	Regione	Provincia	AMMINISTRAZIONE	POLIZIA LOCALE	ISTRUZIONE PUBBLICA	RIFIUTI	TPV	TERRITORIO E VIABILITA'	SOCIALE	ASILI NIDO	COMPLESSIVO
B732	CARAVATE	Lombardia	Varese	0.000049101121	0.000031891757	0.000043156509	0.000028986294	0.000000000000	0.000047305103	0.000000000000	0.000000000000	0.000038663363
B754	CARDANO AL CAMPO	Lombardia	Varese	0.000261340535	0.000172920196	0.000297173752	0.000182382610	0.000000000000	0.000240669594	0.000271598646	0.000529704148	0.000242566057
B796	CARNAGO	Lombardia	Varese	0.000115789266	0.000070439058	0.000198919091	0.000081821949	0.000000000000	0.000104501567	0.000101453361	0.0000302642135	0.000176147704
B805	CARONNO PERTUSELLA	Lombardia	Varese	0.000288410105	0.000236372861	0.000353018996	0.000251830965	0.000000000000	0.000262751216	0.000301217797	0.000611887312	0.000287820308
B807	CARONNO VARESE	Lombardia	Varese	0.000085822297	0.000047565195	0.000084377882	0.000071233630	0.000000000000	0.000082222229	0.000074857282	0.000035304409	0.000072681210
B875	CASALE LITTA	Lombardia	Varese	0.000032042298	0.000027165316	0.000051249837	0.000034054517	0.000000000000	0.000026552453	0.000035795691	0.000000000000	0.000039435373
B921	CASALZUIGNO	Lombardia	Varese	0.000073232769	0.000031548656	0.000047817833	0.000058533448	0.000000000000	0.00006377444	0.000063570600	0.000044102960	0.000057790189
B949	CASORATE SEMPIONE	Lombardia	Varese	0.000106934225	0.000061291810	0.000093069604	0.000078577517	0.000000000000	0.000086873948	0.0000863339417	0.000193955336	0.000089789385
C004	CASSANO MAGNANO	Lombardia	Varese	0.000364572547	0.0000318045694	0.000434466977	0.00028332170	0.000000000000	0.000377273911	0.000404706128	0.00056968223	0.000357554186
B999	CASSANO VALCUVIA	Lombardia	Varese	0.000057468377	0.000004503830	0.000090371008	0.000007285462	0.000000000000	0.000013847455	0.000009555541	0.0000033396403	0.000010251003
C139	CASTELLANZA	Lombardia	Varese	0.0002874481	0.000287033310	0.000234232988	0.000270930826	0.000175730578	0.000235973731	0.00007875335	0.000000000000	0.000273487263
B312	CASTELLO CABIAGLIO	Lombardia	Varese	0.000016495972	0.000006398798	0.000011887722	0.000062345452	0.000000000000	0.000014493801	0.000007876335	0.000000000000	0.000009982682
C273	CASTELSEPRIO	Lombardia	Varese	0.000030243832	0.000017409000	0.000023910549	0.000019668146	0.000000000000	0.000023965287	0.000018255995	0.000004052731	0.000021325216
C181	CASTELVECCANA	Lombardia	Varese	0.000048019406	0.000023862033	0.000026551188	0.000035260297	0.000000000000	0.000044204179	0.000030554128	0.000020242395	0.000034751997
C300	CASTIGLIONE OLONA	Lombardia	Varese	0.000140005324	0.000103176927	0.000123751284	0.000097573688	0.000000000000	0.000120401203	0.000115864942	0.000193511873	0.000118826568
C343	CASTRONNO	Lombardia	Varese	0.000093370627	0.000059285895	0.000010729728	0.000067737998	0.000000000000	0.000086326327	0.0000791516018	0.000000000000	0.000076176092
C382	CAVARIA CON PREZZO	Lombardia	Varese	0.000020474438	0.000008117370	0.00004411525	0.000072969428	0.000000000000	0.000090180919	0.000087546255	0.000060424972	0.000081031807
C409	CAZZAGO BRABIA	Lombardia	Varese	0.000020474438	0.000008117370	0.00004411525	0.000072969428	0.000000000000	0.000090180919	0.000087546255	0.000060424972	0.000081031807
C751	CISLAGO	Lombardia	Varese	0.000072573435	0.000120044630	0.000165683020	0.000114646955	0.000000000000	0.000148762716	0.000156610874	0.000010871091	0.000136152539
C796	CITTIGLIO	Lombardia	Varese	0.000038922735	0.000020613632	0.000056012637	0.000044401062	0.000000000000	0.000068630690	0.000063048023	0.000000000000	0.000055786897
C810	COGLIO-TREVISAGO	Lombardia	Varese	0.000090460374	0.000063960621	0.000064954262	0.000062102499	0.000000000000	0.000088317878	0.000072621862	0.000000000000	0.000068867200
C911	COMABIO	Lombardia	Varese	0.000027177884	0.000010718860	0.000025282676	0.000012685100	0.000000000000	0.000032362776	0.000016483528	0.000000000000	0.000019524678
C922	COMERIO	Lombardia	Varese	0.000056274563	0.000027363374	0.000050204440	0.000042925122	0.000000000000	0.000049120006	0.0000496951098	0.000000000000	0.000043814575
D144	CREMENAGA	Lombardia	Varese	0.000019175488	0.000006136639	0.000014897254	0.000007768931	0.000000000000	0.000015100016	0.00001732009	0.000000000000	0.000019013303
D185	CROSIO DELLA VALLE	Lombardia	Varese	0.000015654656	0.000005247122	0.000004931844	0.000007633652	0.000000000000	0.000013510761	0.000007784195	0.000000000000	0.000009040689
D192	CUASSO AL MONTE	Lombardia	Varese	0.000071218232	0.000040762273	0.000057957609	0.000039013281	0.000000000000	0.000069738949	0.000065173531	0.000003338334	0.000051646200
D199	CUGLIATE-FABIASCO	Lombardia	Varese	0.000055791917	0.000028179212	0.000052160237	0.000040847643	0.000000000000	0.000057499175	0.000043634851	0.000000000000	0.00004786204
D204	CUNARDO	Lombardia	Varese	0.000057108997	0.000033682563	0.000035912814	0.000046553062	0.000000000000	0.000056759435	0.000047452986	0.000000000000	0.000044500014
D217	CURGLIA CON MONTEVASCO	Lombardia	Varese	0.000012363613	0.000001720850	0.00001522217	0.000003906091	0.000000000000	0.000011013422	0.000002503910	0.000000000000	0.000005740832
D238	CLIVEGLIO	Lombardia	Varese	0.000063803402	0.000040372185	0.000059798818	0.000039367511	0.000000000000	0.000060532234	0.000052812189	0.000018737798	0.000049805684
D239	CUVIO	Lombardia	Varese	0.000038357987	0.000021051011	0.000029898707	0.000020494256	0.000000000000	0.000030284212	0.0000295862496	0.000000000000	0.000025927991
D384	DUMENZA	Lombardia	Varese	0.000057447348	0.000027222243	0.000048734124	0.000035631311	0.000000000000	0.000054318818	0.000040578991	0.000000000000	0.000041873912
D385	DUNO	Lombardia	Varese	0.00009302815	0.000001024890	0.000002311023	0.000003222962	0.000000000000	0.000031079382	0.000020557240	0.000000000000	0.0000282321042
D467	FAGNANO OLONA	Lombardia	Varese	0.000210751125	0.000154983660	0.00021777429	0.000168096433	0.000000000000	0.000187873714	0.000222738592	0.000185197062	0.000185070323
D543	FERRERA DI VARESE	Lombardia	Varese	0.00016504377	0.000129300332	0.000110052976	0.000078743518	0.000000000000	0.000035683411	0.000091232698	0.000176435078	0.000118885195
D551	GALLARATE	Lombardia	Varese	0.000079229233	0.000005919253	0.000011359897	0.000062493332	0.000000000000	0.0000132958463	0.000009740171	0.000000000000	0.000010500069
D869	GALLARATE LOMBARDO	Lombardia	Varese	0.000098102819	0.001009436284	0.0000973944286	0.000983775692	0.000000000000	0.000963085690	0.001157427863	0.001341772725	0.00096232142
D871	GALLATE	Lombardia	Varese	0.000023317046	0.000007982153	0.00000986298	0.000012812456	0.000000000000	0.000022811747	0.000011646201	0.000000000000	0.000014493533
D946	GAVIRATE	Lombardia	Varese	0.0000180569705	0.0000127083958	0.000017949316	0.000150430581	0.000000000000	0.000072816305	0.0000168830565	0.000214712305	0.0000162671988
D951	GAZZADA SCHIANO	Lombardia	Varese	0.000063229488	0.000063229488	0.00007079554	0.000057057548	0.000000000000	0.000045251230	0.000071811568	0.000000504501	0.000068035599
D963	GEZMONIO	Lombardia	Varese	0.000054701489	0.000023414558	0.000053384625	0.000038112912	0.000000000000	0.000047411214	0.000044375601	0.000000000000	0.000041874045
D981	GERENZANO	Lombardia	Varese	0.000095802755	0.0000181364413	0.0000147968859	0.000140076004	0.000000000000	0.000165607436	0.0000150674715	0.000218306027	0.000150414911
D987	GERMIGNAGA	Lombardia	Varese	0.000073894575	0.000046419661	0.000052704823	0.000043403912	0.000000000000	0.000059038572	0.000060711402	0.000298483614	0.0000605063009
D979	GOLASECCA	Lombardia	Varese	0.000051964989	0.000031855373	0.000042401530	0.000038011139	0.000000000000	0.000052322812	0.000041836685	0.000001381464	0.0000400781474




Codice catastale	Denominazione	Regione	Provincia	AMMINISTRAZIONE	POLIZIA LOCALE	ISTRUZIONE	RIFIUTI	TPIL	TERRITORIO E VIABILITA	SOCIALE	ASILI NIDO	COMPLESSIVO
E101	GORLA MAGGIORE	Lombardia	Varese	0.000088466124	0.000055184936	0.0000932157324	0.000063512653	0.000000000000	0.000000000000	0.00007639782	0.0000000858461	0.0000734662399
E102	GORLA MINORE	Lombardia	Varese	0.000145229168	0.00010715760	0.000181491047	0.000115123992	0.000000000000	0.000000000000	0.000127980019	0.000076330629	0.000126300907
E104	GORNATE-OLONA	Lombardia	Varese	0.000044894387	0.000022798501	0.00002803929273	0.00002803929273	0.000000000000	0.000000000000	0.000029348055	0.000000000000	0.0000334752115
E144	GRANTOLA	Lombardia	Varese	0.000025231407	0.00001507264	0.0000282748655	0.00001942925	0.000000000000	0.000000000000	0.00001724395	0.000000000000	0.0000202251161
E292	INARZO	Lombardia	Varese	0.00002282737	0.000011105787	0.000014318289	0.000013939711	0.000000000000	0.000000000000	0.000018836664	0.000014113185	0.0000304597764
E297	INDUINO OLONA	Lombardia	Varese	0.0000183171759	0.0000131380406	0.0000106543918	0.0000973501150	0.000000000000	0.000000000000	0.000070122070	0.0000173843647	0.000018742070
E386	JERAGO CON ORAGO	Lombardia	Varese	0.000089623642	0.00002360642	0.000008080725	0.000064627634	0.000000000000	0.000000000000	0.000080195575	0.00007715631	0.000008541351
E494	LAVENA PONTE TRESA	Lombardia	Varese	0.0000119182467	0.000091465839	0.000077892489	0.000106369044	0.000000000000	0.000000000000	0.000025328380	0.000097035216	0.0000097698538
E496	LAVENO-MOMBELLO	Lombardia	Varese	0.000190356638	0.000140720779	0.0001445402473	0.000173271294	0.000000000000	0.000000000000	0.000202514795	0.000175965098	0.0001735256885
E510	LEGGIUNO	Lombardia	Varese	0.000074891553	0.000030706085	0.0000071238691	0.000055094847	0.000000000000	0.000000000000	0.000060899997	0.000058307085	0.00006062572422
E665	LONATE CERRINO	Lombardia	Varese	0.000094208489	0.000056513230	0.000062089872	0.000071814054	0.000000000000	0.000000000000	0.00006670466	0.000080792939	0.000074055679
E666	LONATE POZZOLO	Lombardia	Varese	0.0002029205825	0.000157589860	0.000206077617	0.000156800809	0.000066104055	0.000000000000	0.000212568247	0.000241636132	0.000188501768
E707	LOZZA	Lombardia	Varese	0.000027870306	0.000011863875	0.000019356910	0.000016090332	0.000000000000	0.000000000000	0.000029219596	0.000015169032	0.000000000000
E734	LUINO	Lombardia	Varese	0.000296859704	0.000217423197	0.000231491770	0.000286519414	0.000000000000	0.000000000000	0.000294812930	0.000281833790	0.000258918889
E769	LUVINATE	Lombardia	Varese	0.000029683448	0.000014610205	0.000019448076	0.000018291283	0.000000000000	0.000000000000	0.000026446630	0.000018709399	0.000005260991
M339	MACCAGNO CON PINO E VEDDASCA	Lombardia	Varese	0.000028086060	0.000011600214	0.0000236289304	0.000015356663	0.000000000000	0.000000000000	0.000039243308	0.000031428239	0.000000000000
E856	MALGESSO	Lombardia	Varese	0.000083476815	0.000023072816	0.000036750873	0.000062377425	0.000000000000	0.000000000000	0.000075384408	0.000039243308	0.000019420746
E863	MALNATE	Lombardia	Varese	0.000282856900	0.00004706318	0.000279455743	0.000254193703	0.000000000000	0.000000000000	0.000286662388	0.000330778689	0.0002869154532
E829	MARCHIROLO	Lombardia	Varese	0.000067369632	0.000044706318	0.000062850862	0.000038233162	0.000000000000	0.000000000000	0.000064951944	0.000055343293	0.000007930977
E865	MARNATE	Lombardia	Varese	0.00130904928	0.000095722307	0.000125569655	0.000086172785	0.000000000000	0.000000000000	0.000123610773	0.000115017871	0.000223313668
F002	MARZIO	Lombardia	Varese	0.0000130458941	0.000003187842	0.000003328268	0.000004790443	0.000000000000	0.000000000000	0.00004317524	0.000004735513	0.000000000000
F026	MASCIAGO PRIMO	Lombardia	Varese	0.000011189720	0.000002024546	0.000002461883	0.000003467116	0.000000000000	0.000000000000	0.000008651474	0.000003868004	0.000005295325
F134	MERCALLO	Lombardia	Varese	0.000037241472	0.000020470831	0.000033709399	0.000024464078	0.000000000000	0.000000000000	0.000032729804	0.000026348414	0.000000000000
F154	MESENZANA	Lombardia	Varese	0.000034833210	0.000014922395	0.000029844498	0.000019831923	0.000000000000	0.000000000000	0.000031672195	0.000021108192	0.0000031033559
F526	MONTTEGRINO VALTRAVAGLIA	Lombardia	Varese	0.000033502466	0.000014496555	0.000018676981	0.000017340621	0.000000000000	0.000000000000	0.000032369507	0.000020465691	0.000000000000
F703	MONVALLE	Lombardia	Varese	0.000040632495	0.000022743833	0.000030525361	0.000027108477	0.000000000000	0.000000000000	0.000035228194	0.000029668088	0.000095138335
F711	MORAZZONE	Lombardia	Varese	0.000077010322	0.000043107299	0.000068908137	0.00005728812	0.000029113183	0.000000000000	0.000078967539	0.000065076634	0.000064239102
F736	MORNAGO	Lombardia	Varese	0.0000697717672	0.00005447343	0.000099207969	0.0000572081	0.000000000000	0.000000000000	0.0000850395690	0.000078288006	0.000000000000
G008	OGGIONA CON SANTO STEFANO	Lombardia	Varese	0.000075862457	0.000043694861	0.000080090739	0.000056337580	0.000000000000	0.000000000000	0.000075202733	0.000063970193	0.000012141194
G028	OLGIATE OLONA	Lombardia	Varese	0.000218443809	0.00017946409	0.000241694075	0.000194262013	0.000000000000	0.000000000000	0.000210763213	0.000221882676	0.0000231697261
G103	ORIGGIO	Lombardia	Varese	0.000135752261	0.0000965395218	0.000117348201	0.00007655967	0.000000000000	0.000000000000	0.000125677620	0.000099421016	0.000035727746
G105	ORINO	Lombardia	Varese	0.000021281955	0.000008625171	0.00000681112	0.000008758113	0.000000000000	0.000000000000	0.000071701584	0.000013142859	0.000000000000
E529	OSMALE	Lombardia	Varese	0.000020636939	0.000007678943	0.000006508484	0.000008341769	0.000000000000	0.000000000000	0.000071592155	0.000009185167	0.000000000000
G906	PORTO GERESIO	Lombardia	Varese	0.000063501773	0.000031627396	0.000043434257	0.000043459396	0.000000000000	0.000000000000	0.000043387551	0.000047036970	0.000008170463
G907	PORTO VALTRAVAGLIA	Lombardia	Varese	0.000081127343	0.000032366544	0.000029346168	0.000041714827	0.000000000000	0.000000000000	0.000048264653	0.000038359988	0.0000037981154
HT73	RANCIO VALCUVIA	Lombardia	Varese	0.00002321828	0.000014485923	0.000014485923	0.000010974333	0.000000000000	0.000000000000	0.00002323212	0.000012443048	0.000003566223
HT74	RANICO	Lombardia	Varese	0.000034890161	0.000015801404	0.000031947199	0.000024603497	0.000000000000	0.000000000000	0.000026102082	0.000019356697	0.000000000000
HT23	SALTIRIO	Lombardia	Varese	0.000056183557	0.000036867028	0.000049800645	0.000042376636	0.000000000000	0.000000000000	0.000053024292	0.000043943810	0.000017496679
H736	SAMARATE	Lombardia	Varese	0.000283252363	0.0000194792361	0.0000230992247	0.000012416120	0.000138541443	0.000025559219	0.0003106531284	0.000240253077	0.0002461007409
H872	SANGIANO	Lombardia	Varese	0.000031080230	0.00000318470019	0.000019369848	0.000016250656	0.000000000000	0.000000000000	0.000025172709	0.000023235905	0.000000751570
I441	SARONNO	Lombardia	Varese	0.0000733313385	0.0000732674127	0.000033355105	0.0000690647644	0.0000480002015	0.000054576998	0.000871990237	0.0000468664681	0.000682918417
I668	SESTO CALENDE	Lombardia	Varese	0.000223666408	0.000145336269	0.0000224626523	0.000174125669	0.000000000000	0.000000000000	0.000209099626	0.0000195477742	0.000004139079
I793	SOLBIATE ARNO	Lombardia	Varese	0.000080217046	0.000035704253	0.000006157726	0.0000052879279	0.000000000000	0.000000000000	0.000083299163	0.000067112781	0.000062138110
I794	SOLBIATE OLONA	Lombardia	Varese	0.0000110700876	0.0000075568097	0.0000091812823	0.0000070703561	0.000000000000	0.000000000000	0.000090901397	0.0000074902600	0.00011761715
I819	SOMMA LOMBARDO	Lombardia	Varese	0.00036989194	0.000224859849	0.000282393065	0.000370335767	0.000186223882	0.000307410858	0.000341104798	0.0000341104798	0.00056625125
L003	SUMIRAGO	Lombardia	Varese	0.000111377449	0.000068240740	0.0000112317191	0.000087872012	0.000039259488	0.000102995131	0.000088332264	0.000000000000	0.000091511992



Codice catastale	Denominazione	Regione	Provincia	AMMINISTRAZIONE	POLIZIA LOCALE	ISTRUZIONE	RIFIUTI	TPIL	TERRITORIO E VIABILITA'	SOCIALE	ASILI NIDO	COMPLESSIVO
L032	TAINO	Lombardia	Varese	0.000039150560	0.000039150560	0.000039150560	0.000039150560	0.000039150560	0.000039150560	0.000039150560	0.000039150560	0.000039150560
L115	TERNATE	Lombardia	Varese	0.000052005042	0.000052005042	0.000052005042	0.000052005042	0.000052005042	0.000052005042	0.000052005042	0.000052005042	0.000052005042
L319	TRADATE	Lombardia	Varese	0.000028331928	0.000028331928	0.000028331928	0.000028331928	0.000028331928	0.000028331928	0.000028331928	0.000028331928	0.000028331928
L342	TRAVEDONA-MONATE	Lombardia	Varese	0.000068303053	0.000068303053	0.000068303053	0.000068303053	0.000068303053	0.000068303053	0.000068303053	0.000068303053	0.000068303053
A705	TRONZANO LAGO MAGGIORE	Lombardia	Varese	0.000014092277	0.000014092277	0.000014092277	0.000014092277	0.000014092277	0.000014092277	0.000014092277	0.000014092277	0.000014092277
L480	UBOLDO	Lombardia	Varese	0.000037520694	0.000037520694	0.000037520694	0.000037520694	0.000037520694	0.000037520694	0.000037520694	0.000037520694	0.000037520694
L577	VALGANNA	Lombardia	Varese	0.000037830033	0.000037830033	0.000037830033	0.000037830033	0.000037830033	0.000037830033	0.000037830033	0.000037830033	0.000037830033
L671	VARANO BORGHI	Lombardia	Varese	0.000049785235	0.000049785235	0.000049785235	0.000049785235	0.000049785235	0.000049785235	0.000049785235	0.000049785235	0.000049785235
L682	VARESE	Lombardia	Varese	0.000158865195	0.000158865195	0.000158865195	0.000158865195	0.000158865195	0.000158865195	0.000158865195	0.000158865195	0.000158865195
L703	VEDANO OLONA	Lombardia	Varese	0.000128779927	0.000128779927	0.000128779927	0.000128779927	0.000128779927	0.000128779927	0.000128779927	0.000128779927	0.000128779927
L733	VENEGONO INFERIORE	Lombardia	Varese	0.000110502314	0.000110502314	0.000110502314	0.000110502314	0.000110502314	0.000110502314	0.000110502314	0.000110502314	0.000110502314
L734	VENEGONO SUPERIORE	Lombardia	Varese	0.000124667024	0.000124667024	0.000124667024	0.000124667024	0.000124667024	0.000124667024	0.000124667024	0.000124667024	0.000124667024
L765	VERGIATE	Lombardia	Varese	0.000107768922	0.000107768922	0.000107768922	0.000107768922	0.000107768922	0.000107768922	0.000107768922	0.000107768922	0.000107768922
L876	VIGGIU'	Lombardia	Varese	0.000098284988	0.000098284988	0.000098284988	0.000098284988	0.000098284988	0.000098284988	0.000098284988	0.000098284988	0.000098284988
M101	VIZZOLA TICINO	Lombardia	Varese	0.000003315750	0.000003315750	0.000003315750	0.000003315750	0.000003315750	0.000003315750	0.000003315750	0.000003315750	0.000003315750
A092	AGUGLIANO	Marche	Ancona	0.000008517391	0.000008517391	0.000008517391	0.000008517391	0.000008517391	0.000008517391	0.000008517391	0.000008517391	0.000008517391
A366	ARCEVIA	Marche	Ancona	0.0001874246898	0.0001874246898	0.0001874246898	0.0001874246898	0.0001874246898	0.0001874246898	0.0001874246898	0.0001874246898	0.0001874246898
A628	BARBARA	Marche	Ancona	0.000006338864	0.000006338864	0.000006338864	0.000006338864	0.000006338864	0.000006338864	0.000006338864	0.000006338864	0.000006338864
B468	CAMERANO	Marche	Ancona	0.000135437540	0.000135437540	0.000135437540	0.000135437540	0.000135437540	0.000135437540	0.000135437540	0.000135437540	0.000135437540
B470	CAMERATA PICENA	Marche	Ancona	0.000047153220	0.000047153220	0.000047153220	0.000047153220	0.000047153220	0.000047153220	0.000047153220	0.000047153220	0.000047153220
A769	BELVEDERE OSTRENSE	Marche	Ancona	0.0000409624342	0.0000409624342	0.0000409624342	0.0000409624342	0.0000409624342	0.0000409624342	0.0000409624342	0.0000409624342	0.0000409624342
C060	CASTELLINNO	Marche	Ancona	0.000051897741	0.000051897741	0.000051897741	0.000051897741	0.000051897741	0.000051897741	0.000051897741	0.000051897741	0.000051897741
C100	CASTELFIDARDO	Marche	Ancona	0.0000315170983	0.0000315170983	0.0000315170983	0.0000315170983	0.0000315170983	0.0000315170983	0.0000315170983	0.0000315170983	0.0000315170983
C152	CASTELLEONE DI SUASA	Marche	Ancona	0.0000038497280	0.0000038497280	0.0000038497280	0.0000038497280	0.0000038497280	0.0000038497280	0.0000038497280	0.0000038497280	0.0000038497280
C246	CASTELPLANIO	Marche	Ancona	0.00006973245	0.00006973245	0.00006973245	0.00006973245	0.00006973245	0.00006973245	0.00006973245	0.00006973245	0.00006973245
C524	CERRETO D'ESI	Marche	Ancona	0.000072390263	0.000072390263	0.000072390263	0.000072390263	0.000072390263	0.000072390263	0.000072390263	0.000072390263	0.000072390263
C615	CHIARAVALLE	Marche	Ancona	0.0000284889930	0.0000284889930	0.0000284889930	0.0000284889930	0.0000284889930	0.0000284889930	0.0000284889930	0.0000284889930	0.0000284889930
D007	CORNALDO	Marche	Ancona	0.000107951946	0.000107951946	0.000107951946	0.000107951946	0.000107951946	0.000107951946	0.000107951946	0.000107951946	0.000107951946
D211	CUPRAMONTANA	Marche	Ancona	0.000053470815	0.000053470815	0.000053470815	0.000053470815	0.000053470815	0.000053470815	0.000053470815	0.000053470815	0.000053470815
D451	FABRIANO	Marche	Ancona	0.0000611158419	0.0000611158419	0.0000611158419	0.0000611158419	0.0000611158419	0.0000611158419	0.0000611158419	0.0000611158419	0.0000611158419
D472	FALCONARA MARITTIMA	Marche	Ancona	0.0000483987339	0.0000483987339	0.0000483987339	0.0000483987339	0.0000483987339	0.0000483987339	0.0000483987339	0.0000483987339	0.0000483987339
D597	FILOTTRANO	Marche	Ancona	0.000175887304	0.000175887304	0.000175887304	0.000175887304	0.000175887304	0.000175887304	0.000175887304	0.000175887304	0.000175887304
D965	GENGA	Marche	Ancona	0.0000601407190	0.0000601407190	0.0000601407190	0.0000601407190	0.0000601407190	0.0000601407190	0.0000601407190	0.0000601407190	0.0000601407190
E388	JESI	Marche	Ancona	0.000762280456	0.000762280456	0.000762280456	0.000762280456	0.000762280456	0.000762280456	0.000762280456	0.000762280456	0.000762280456
E690	LORETO	Marche	Ancona	0.0000239172168	0.0000239172168	0.0000239172168	0.0000239172168	0.0000239172168	0.0000239172168	0.0000239172168	0.0000239172168	0.0000239172168
EB37	MAIOLATI SPONTINI	Marche	Ancona	0.000119483321	0.000119483321	0.000119483321	0.000119483321	0.000119483321	0.000119483321	0.000119483321	0.000119483321	0.000119483321
F145	MERGO	Marche	Ancona	0.000025161946	0.000025161946	0.000025161946	0.000025161946	0.000025161946	0.000025161946	0.000025161946	0.000025161946	0.000025161946
F381	MONSANO	Marche	Ancona	0.000065842313	0.000065842313	0.000065842313	0.000065842313	0.000065842313	0.000065842313	0.000065842313	0.000065842313	0.000065842313
F600	MONTE ROBERTO	Marche	Ancona	0.0000058997766	0.0000058997766	0.0000058997766	0.0000058997766	0.0000058997766	0.0000058997766	0.0000058997766	0.0000058997766	0.0000058997766
F634	MONTE SAN VITO	Marche	Ancona	0.000119359885	0.000119359885	0.000119359885	0.000119359885	0.000119359885	0.000119359885	0.000119359885	0.000119359885	0.000119359885
F653	MONTECAROTTO	Marche	Ancona	0.000046149199	0.000046149199	0.000046149199	0.000046149199	0.000046149199	0.000046149199	0.000046149199	0.000046149199	0.000046149199
F660	MONTEMARCIANO	Marche	Ancona	0.000119416081	0.000119416081	0.000119416081	0.000119416081	0.000119416081	0.000119416081	0.000119416081	0.000119416081	0.000119416081
F745	MORRO D'ALBA	Marche	Ancona	0.000043165520	0.000043165520	0.000043165520	0.000043165520	0.000043165520	0.000043165520	0.000043165520	0.000043165520	0.000043165520
F978	NUMANA	Marche	Ancona	0.000149711314	0.000149711314	0.000149711314	0.000149711314	0.000149711314	0.000149711314	0.000149711314	0.000149711314	0.000149711314
G003	OFFAGNA	Marche	Ancona	0.000040015381	0.000040015381	0.000040015381	0.000040015381	0.000040015381	0.000040015381	0.000040015381	0.000040015381	0.000040015381
G157	OSIMO	Marche	Ancona	0.000587859373	0.000587859373	0.000587859373	0.000587859373	0.000587859373	0.000587859373	0.000587859373	0.000587859373	0.000587859373




Codice catastale	Denominazione	Regione	Provincia	AMMINISTRAZIONE	POLIZIA LOCALE	ISTRUZIONE PUBBLICA	RIFIUTI	TPL	TERRITORIO E VIABILITA'	SOCIALE	ASILI NIDO	COMPLESSIVO
F401	OSTRA	Marche	Ancona	0.000129026080	0.000065449914	0.000086101068	0.000047092425	0.000047092425	0.00011348461	0.000129589212	0.000164354422	0.000108749004
F581	OSTRA VETERE	Marche	Ancona	0.000067138500	0.000029466562	0.000049445689	0.000043864579	0.000024316465	0.0000730167221	0.000061066901	0.000073078726	0.000050659565
G771	POGGIO SAN MARCELLO	Marche	Ancona	0.000021562289	0.000009536239	0.000016297970	0.000008994329	0.000000000000	0.000018280935	0.000012444852	0.000022315019	0.000014689852
G603	POLVERIGI	Marche	Ancona	0.000042232375	0.000045199844	0.000039473700	0.000048413951	0.000016901032	0.000079863282	0.000012542643	0.0000064240999	0.0000064240999
H575	ROSSORA	Marche	Ancona	0.0000042232375	0.000025531927	0.000038690944	0.000026523110	0.000000000000	0.000037697329	0.000034274771	0.000000000000	0.000031938319
H979	SAN MARCELLO	Marche	Ancona	0.0000042232375	0.000022975418	0.000044621425	0.000024378182	0.000005486849	0.000017415311	0.000033787820	0.0000060290198	0.000037463413
I071	SAN PAOLO DI JESI	Marche	Ancona	0.000023131004	0.000010358902	0.000022761644	0.000012870853	0.000005486849	0.000020247623	0.000016724090	0.000000000000	0.000016871586
I251	SANTA MARIA NUOVA	Marche	Ancona	0.000079248719	0.000040236880	0.000067161397	0.000045373827	0.000032862257	0.000075170600	0.00007837426	0.0000065535690	0.000063906903
I461	SASSOFERRATO	Marche	Ancona	0.00006831922	0.000093971368	0.000020061733	0.000078744056	0.000078744056	0.0000179515388	0.0000146530983	0.000103861596	0.000137860792
I603	SENIGALLIA	Marche	Ancona	0.000974175992	0.001027501066	0.00060374208	0.000828729626	0.000534231217	0.01036827017	0.01117134721	0.0101331804917	0.000821677327
I643	SERRA DE' CONTI	Marche	Ancona	0.000076389983	0.000031915280	0.000046910839	0.000053731990	0.000025208063	0.000073195352	0.000063759579	0.000109597449	0.000061394320
I653	SERRA SAN QUIRICO	Marche	Ancona	0.000066614124	0.000035251185	0.000064450931	0.000037633629	0.00019640566	0.000062664537	0.000049688242	0.0000663189045	0.000052549759
I732	SIROLO	Marche	Ancona	0.00105292608	0.000094038766	0.000067806098	0.00125305973	0.000035607311	0.000134410838	0.000068074986	0.0000846494345	0.000100491708
I938	STAFFOLO	Marche	Ancona	0.00005296900	0.000028659230	0.000035134882	0.000029541062	0.000000000000	0.000051768546	0.000042404433	0.000000000000	0.0000390005729
M318	TRECASTELLI	Marche	Ancona	0.000148225954	0.000070318649	0.00012424278	0.000095320034	0.000014794504	0.000129310721	0.000129029744	0.000039813745	0.000112723334
A044	ACQUASANTA TERME	Marche	Ascoli Piceno	0.000083118907	0.000035092155	0.000080463018	0.000043807300	0.000036008893	0.000098395178	0.000055601176	0.000000000000	0.0000606358023
A047	ACQUAVIVA PICENA	Marche	Ascoli Piceno	0.000074187009	0.000036699406	0.000060460768	0.000050538973	0.000000000000	0.000084009953	0.000065774839	0.000000000000	0.0000260896449
A435	APPIGNANO DEL TRONTO	Marche	Ascoli Piceno	0.000040718195	0.000020782462	0.00003473071	0.000016030426	0.000000000000	0.000038103871	0.000030502351	0.000000000000	0.000027626619
A437	ARGUATA DEL TRONTO	Marche	Ascoli Piceno	0.000049687666	0.000014824623	0.000034284777	0.000028543499	0.000018662247	0.000069703602	0.000025368653	0.000000000000	0.0000034158887
H462	ASCOLI PICENO	Marche	Ascoli Piceno	0.000094075029	0.000853695373	0.000076350715	0.0001390883742	0.001390883742	0.001028504531	0.001166533441	0.000728052594	0.000044368820
C093	CARASSAI	Marche	Ascoli Piceno	0.000030710171	0.000012363533	0.000017113199	0.000011671322	0.0000080969643	0.000031620289	0.000020609499	0.000000000000	0.000019637382
C321	CASTIGLIANO	Marche	Ascoli Piceno	0.000142376194	0.00007588793	0.000155381055	0.000089634338	0.000047819937	0.000135824741	0.000158207206	0.0000206311936	0.000127563828
C331	CASTORANO	Marche	Ascoli Piceno	0.000061197440	0.000029555905	0.000044654205	0.000025725497	0.000000000000	0.000067633286	0.000048327125	0.000000000000	0.000042665135
C877	COLLI DEL TRONTO	Marche	Ascoli Piceno	0.000046837619	0.000019669787	0.000044845181	0.000025249785	0.000018205571	0.000048830521	0.000045824482	0.000000000000	0.000034747021
C935	COMUNANZA	Marche	Ascoli Piceno	0.000070247002	0.000034069645	0.000070751214	0.00005756924	0.000016013317	0.000060982007	0.00005798879	0.000000000000	0.000051428988
D086	COSSIGNANO	Marche	Ascoli Piceno	0.000026949977	0.000010190328	0.000050984690	0.000011513532	0.000010148063	0.000028932806	0.000018908513	0.000000000000	0.000019078812
D652	FOLIGNANO	Marche	Ascoli Piceno	0.000124637486	0.0001091770824	0.000091225778	0.000125442466	0.000000000000	0.000124291461	0.000100301079	0.000000000000	0.000078676653
D691	FORCE	Marche	Ascoli Piceno	0.000153825402	0.000106237689	0.000138696711	0.000079980111	0.000085440848	0.000153875807	0.000175192497	0.0000273238752	0.000139326165
E207	GROTTAMMARE	Marche	Ascoli Piceno	0.000034734795	0.000015736382	0.000031594955	0.000016912173	0.000000000000	0.000040454429	0.000024269345	0.000000000000	0.000025409913
E868	MALTIGNANO	Marche	Ascoli Piceno	0.0000316415170	0.0000259373442	0.0000285036256	0.0000331563316	0.000000000000	0.000318284756	0.0000356169117	0.0000060351039	0.0000389125111
F044	MASSIGNANO	Marche	Ascoli Piceno	0.000041451408	0.000023402077	0.000027299470	0.000026733949	0.000000000000	0.000040705894	0.0000303513213	0.000000000000	0.0000300393877
F380	MONSAMPOLO DEL TRONTO	Marche	Ascoli Piceno	0.0000085680995	0.000044387686	0.000068180680	0.000057450370	0.000000000000	0.000094062507	0.000084738822	0.000010741438	0.000068711217
F415	MONTALTO DELLE MARCHE	Marche	Ascoli Piceno	0.000052564550	0.000024897380	0.000043995234	0.000020247661	0.000000000000	0.000054777942	0.000041941564	0.000045666356	0.00003845207
F487	MONTEDINOVE	Marche	Ascoli Piceno	0.00007562776	0.000004245478	0.0000055162862	0.000005519283	0.000000000000	0.000015305935	0.000008807446	0.000000000000	0.0000009196828
F501	MONTETIFFORE DELL'ASO	Marche	Ascoli Piceno	0.000046925007	0.000022018321	0.000050341394	0.000022129186	0.0000025847430	0.000053025940	0.000040164188	0.000059743531	0.000039867078
F516	MONTEGALLO	Marche	Ascoli Piceno	0.000027641950	0.00000689806	0.000083101772	0.00009854575	0.000000000000	0.000034312386	0.000011574903	0.000000000000	0.000019890084
F570	MONTEMONACO	Marche	Ascoli Piceno	0.000030423312	0.000008634305	0.00006851514	0.000010750885	0.000000000000	0.000038737434	0.000011059950	0.000000000000	0.00007131166
F591	MONTESPRANDONE	Marche	Ascoli Piceno	0.000020574056	0.0000103537328	0.0000153373094	0.0000194284499	0.000059792155	0.000242571047	0.000235202941	0.000251054729	0.000195282633
G055	OFFIDA	Marche	Ascoli Piceno	0.00010717421	0.000030716778	0.0000114088214	0.000071652501	0.000000000000	0.000014248880	0.000094196026	0.000136721925	0.0000909324493
G289	PALIMIANO	Marche	Ascoli Piceno	0.000011245720	0.0000011245720	0.000003274530	0.000002737998	0.000000000000	0.000009532689	0.000003646116	0.000000000000	0.000005309328
H321	RIPATRANSONE	Marche	Ascoli Piceno	0.000093674209	0.000051629808	0.000078256534	0.00005842932	0.000000000000	0.000116739540	0.00008080516700	0.000103518699	0.000078243383
H390	ROCCAFIUVIONE	Marche	Ascoli Piceno	0.000051237017	0.000022384108	0.000041529823	0.000025268989	0.000000000000	0.000066487603	0.0000380553829	0.000095769049	0.0000389310169
H588	ROTELLA	Marche	Ascoli Piceno	0.000026722507	0.000012988025	0.000015129847	0.000009388334	0.000000625702	0.000027640280	0.000015460618	0.000000000000	0.0000016809511
H769	SAN BENEDETTO DEL TRONTO	Marche	Ascoli Piceno	0.01005682271	0.001134689116	0.000645676273	0.000977427295	0.004492440003	0.01109509966	0.01216214933	0.00467018925	0.0004639638280
I912	SPINETOLI	Marche	Ascoli Piceno	0.000129566960	0.0000074198025	0.0001991032590	0.000100578202	0.000036671111	0.000119759436	0.000138781498	0.0000770084634	0.0001267933464





Codice catastale	Denominazione	Regione	Provincia	AMMINISTRAZIONE	POLIZIA LOCALE	ISTRUZIONE PUBBLICA	RIFIUTI	TPIL	TERRITORIO E VIABILITA'	SOCIALE	ASILI NIDO	COMPLESSIVO
L728	VENAROTTA	Marche	Ascoli Piceno	0.0000467444004	0.000021297205	0.000037658276	0.000021111032	0.0000000000000	0.000051300725	0.00003946214	0.0000000000000	0.00003319213
A233	ALTIODONA	Marche	Fermo	0.000073821068	0.000050948072	0.000090072096	0.000070222287	0.0000000000000	0.000085682497	0.000058446683	0.000079175029	0.000071064744
A252	AMANDOLA	Marche	Fermo	0.0000086178929	0.000036753215	0.000068830323	0.000047211917	0.0000000000000	0.000092580040	0.000066281836	0.0000040164208	0.000043658691
A760	BELMONTE PICENO	Marche	Fermo	0.000018861488	0.000006384350	0.000007299690	0.000017156961	0.0000000000000	0.000012182354	0.000012182354	0.0000000000000	0.000012039395
B534	CAMPIFELIONE	Marche	Fermo	0.000047626855	0.00026396596	0.000041356401	0.000031693689	0.0000000000000	0.000044944401	0.000034717807	0.000007956110	0.000036828897
D477	FALERONE	Marche	Fermo	0.0000070759978	0.000036225036	0.000061597233	0.000045110408	0.0000000000000	0.000078433542	0.000066323774	0.000093971342	0.000060959508
D842	FRANGAVILLA DIETE	Marche	Fermo	0.000024343809	0.000012300668	0.000018440751	0.000079090938	0.0000000000000	0.000025366194	0.000018868729	0.0000000000000	0.000016257714
D760	GROTTAZZOLINA	Marche	Fermo	0.000066201928	0.000037519210	0.000035289760	0.000035289760	0.0000000000000	0.000066079868	0.00001409178	0.000008507215	0.000017914665
E208	LAPEDONA	Marche	Fermo	0.0000303659677	0.000012395770	0.000029404067	0.000015393897	0.0000000000000	0.000026539840	0.000021058235	0.0000000000000	0.000021343820
EB07	MACLIANO DI TENNA	Marche	Fermo	0.000034620573	0.000015685743	0.0000031604704	0.000019461608	0.0000000000000	0.000029669335	0.000025109505	0.0000000000000	0.000024977037
F021	MASSA FERMANA	Marche	Fermo	0.0000202436722	0.000009834516	0.000010926193	0.000010926193	0.0000000000000	0.000024353288	0.00001893873	0.0000000000000	0.000016667570
F379	MONSAMPETRO MORICO	Marche	Fermo	0.0000202330962	0.000004689898	0.000013531489	0.000007717637	0.0000000000000	0.000017884108	0.000012023834	0.0000000000000	0.000012300898
F428	MONTAPPONE	Marche	Fermo	0.000037779665	0.000018935895	0.000036344007	0.000027642109	0.0000000000000	0.000041127992	0.000032274041	0.000006780293	0.0000339563069
F517	MONTESIBERTO	Marche	Fermo	0.00002022888332	0.000008310354	0.000018050623	0.000010262899	0.0000000000000	0.000020017667	0.000015688883	0.0000000000000	0.0000150583314
F589	MONTE RINALDO	Marche	Fermo	0.000014529854	0.000003100151	0.000005146867	0.000003080795	0.0000000000000	0.000011589998	0.000007583999	0.0000000000000	0.000007354584
F626	MONTE URANO	Marche	Fermo	0.0000052485120	0.000027260302	0.000028107401	0.000023558083	0.0000000000000	0.000046102304	0.000046102304	0.0000000000000	0.000036172122
F684	MONTE VIDON COMBATTE	Marche	Fermo	0.000015352121	0.0000033925101	0.000011851288	0.000003034477	0.0000000000000	0.000013691635	0.0000080876130	0.0000000000000	0.0000080734793
F685	MONTE VIDON CORRADO	Marche	Fermo	0.000020681529	0.000006263987	0.000014430272	0.000011913297	0.0000000000000	0.000017451883	0.000013575043	0.0000000000000	0.000013751586
F483	MONTEFALCONE APPENNINO	Marche	Fermo	0.000017077864	0.000006154859	0.000014302726	0.000004887688	0.0000000000000	0.000022014691	0.000007430280	0.0000000000000	0.000010828988
F509	MONTEFORTINO	Marche	Fermo	0.000042262841	0.000017823910	0.00002137708	0.000013338823	0.0000000000000	0.000047595157	0.000019273823	0.0000000000000	0.000025574387
F520	MONTEGIORGIO	Marche	Fermo	0.0000133880152	0.000067441998	0.000093118615	0.000073882200	0.0000059729508	0.000015183034	0.0000142993504	0.000008468078	0.00001083454289
F522	MONTTEGRANARO	Marche	Fermo	0.0000228929198	0.0000124710616	0.0000198240251	0.0000158263548	0.0000000000000	0.000238081257	0.000269551273	0.000015621454	0.0000207389643
F536	MONTELEONE DI FERMO	Marche	Fermo	0.0000014481688	0.000002898414	0.000002457606	0.000004652157	0.0000000000000	0.000013359682	0.000008154714	0.0000000000000	0.000007631098
F549	MONTELPANO	Marche	Fermo	0.000024908409	0.000010199776	0.000009354603	0.000009080996	0.0000000000000	0.000027540683	0.000014557070	0.0000000000000	0.000015243041
F614	MONTERRUBIANO	Marche	Fermo	0.000052171933	0.000023428867	0.000053811146	0.000026734622	0.0000000000000	0.000059350642	0.000044273143	0.0000000000000	0.000040188237
F697	MONTOTONE	Marche	Fermo	0.0000267002228	0.000011727510	0.000016608014	0.000010122066	0.0000000000000	0.000025703586	0.000018994623	0.0000000000000	0.000017061484
F722	MORESCO	Marche	Fermo	0.000019385166	0.000006196532	0.000010912441	0.000007658120	0.0000000000000	0.000015389643	0.000011626981	0.0000000000000	0.000014056113
G137	ORTEZZANO	Marche	Fermo	0.000024374566	0.000010491753	0.000016857870	0.000008783336	0.0000000000000	0.000020824494	0.000014458234	0.0000000000000	0.000014923861
G403	PEDASO	Marche	Fermo	0.000062846512	0.000039854090	0.000056112599	0.000066903331	0.0000000000000	0.0000155308757	0.0000061183480	0.0000051865996	0.0000055536699
G516	PETRITOLI	Marche	Fermo	0.0000565651900	0.000023755309	0.000047309671	0.000028103278	0.0000000000000	0.000058170800	0.000047023324	0.0000000000000	0.000040462213
G873	PONZANO DI FERMO	Marche	Fermo	0.000038280391	0.000016433727	0.000045897767	0.000020473936	0.0000000000000	0.000037963058	0.0000292524340	0.0000061675008	0.000003157999
G920	PORTO SAN GIORGIO	Marche	Fermo	0.0000343499390	0.0000335572500	0.0000201671698	0.0000339014463	0.0000000000000	0.0000373262415	0.0000376505696	0.000410323930	0.0000327347018
G921	PORTO SANTELPIDIO	Marche	Fermo	0.000476379999	0.0000506733517	0.0000392866417	0.000427555702	0.0000000000000	0.000479335298	0.000616613755	0.000440686827	0.0004464780987
H182	RAPPAGNANO	Marche	Fermo	0.000043731839	0.000019566606	0.0000057763157	0.000013679162	0.000002929337	0.000052351773	0.000036634803	0.000178971150	0.000041743524
I324	SANT'ELPIDIO A MARE	Marche	Fermo	0.0002940204805	0.0000193102390	0.0000271701332	0.000172286845	0.0000000000000	0.0000373262415	0.0000319047585	0.0000323513866	0.0000258602783
I375	SANTA VITTORIA IN MATELANO	Marche	Fermo	0.000035257205	0.000015394699	0.00002326546	0.000015803615	0.0000000000000	0.000036760873	0.000027350102	0.0000000000000	0.000024092462
CO70	SERVIGLIANO	Marche	Fermo	0.0000528438177	0.000025284487	0.000062438575	0.000037426206	0.0000000000000	0.000050807246	0.000046764085	0.0000000000000	0.000043474402
L774	SIMERILLO	Marche	Fermo	0.000015142733	0.0000005130626	0.000001750413	0.000016907948	0.0000000000000	0.000019047585	0.0000359848716	0.0000000000000	0.000032714130
L279	TORRE SAN PATRIZIO	Marche	Fermo	0.000042513855	0.000020156085	0.000027604496	0.000019140768	0.0000000000000	0.000039814829	0.000041273285	0.0000000000000	0.000028528195
A031	ACQUASANINA	Marche	Macerata	0.0000012326163	0.000001464648	0.000002179420	0.000002914662	0.0000000000000	0.000012063304	0.000002213914	0.0000000000000	0.00000055617402
A329	APIRO	Marche	Macerata	0.000050006025	0.000026397420	0.000047641413	0.000029474133	0.0000000000000	0.000065796635	0.000042765404	0.0000086056232	0.0000404947563
A334	APPIGNANO	Marche	Macerata	0.000083460328	0.000003771176	0.000078666547	0.000056985661	0.0000000000000	0.000078685175	0.000081380343	0.000120407079	0.000071188538
A739	BELFORTE DEL CHIENTI	Marche	Macerata	0.000042599534	0.000020732957	0.000041942681	0.0000239093339	0.0000000000000	0.000048792394	0.00000300513561	0.00001204907019	0.000073695961
A947	BOLOGNOLA	Marche	Macerata	0.000013641759	0.0000002379609	0.0000021793005	0.000004166503	0.0000000000000	0.000013823011	0.000002300178	0.0000000000000	0.000006530415
B598	CALDAROLA	Marche	Macerata	0.000045103084	0.000026545265	0.0000442878892	0.0000249823339	0.0000000000000	0.000049232579	0.0000328187471	0.0000000000000	0.00000341842713






Codice catastale	Denominazione	Regione	Provincia	AMMINISTRAZIONE	POLIZIA LOCALE	ISTRUZIONE PUBBLICA	RIFIUTI	TP	TERRITORIO E VIABILITA'	SOCIALE	ASILI NIDO	COMPLESSIVO
B474	CAMERINO	Marche	Macerata	0.000167512430	0.000121900269	0.000100250275	0.000112017769	0.000000000000	0.000227708875	0.000133244963	0.000297665990	0.000145514034
B562	CAMPOROTONDO DI FIATRONE	Marche	Macerata	0.0000017165979	0.00006327146	0.000019321437	0.000006101781	0.000000000000	0.000016884742	0.000099968281	0.000000000000	0.000011668372
C251	CASTELRAIMONDO	Marche	Macerata	0.000009020955	0.000049874134	0.000067620284	0.000064621485	0.0000034795468	0.0000105927610	0.000091188400	0.000000000000	0.000079605199
C267	CASTELSANANGELO SUL NERA	Marche	Macerata	0.000026112319	0.000004987558	0.000002751792	0.000009112529	0.0000040462326	0.0000034979500	0.000005793601	0.000000000000	0.000013951211
C582	CESSAPALOMBO	Marche	Macerata	0.000020143571	0.000007342280	0.000019637669	0.0000060666650	0.000000000000	0.000023054215	0.000009872754	0.000000000000	0.000012058471
C704	CINGOLI	Marche	Macerata	0.0000219586425	0.000128284245	0.000073238957	0.000041543555	0.000000000000	0.0000268946329	0.000219834039	0.000000000000	0.0000186651826
C886	CIVITANOVA MARCHE	Marche	Macerata	0.000031060006	0.000015339831	0.000038162754	0.000015276322	0.000008268079	0.0000303474670	0.000023018731	0.000000000000	0.000023976976
D042	CORRIDONIA	Marche	Macerata	0.0000275406758	0.0000177181125	0.00002393984315	0.0000211796544	0.000000000000	0.0000295560018	0.000044003999	0.000204224530	0.0000249025178
D429	ESANATOGIA	Marche	Macerata	0.000053889604	0.000026552504	0.000046050201	0.000031439438	0.000015772098	0.0000461960392	0.000041083463	0.000000000000	0.000040482209
D564	FIASTRA	Marche	Macerata	0.000030705980	0.000011749329	0.000004123018	0.000011983763	0.000000000000	0.000034981915	0.000011684977	0.000000000000	0.000018288124
D609	FORDIMONTE	Marche	Macerata	0.000013562764	0.000023202493	0.000022181314	0.000003857446	0.000002460176	0.000014213418	0.000004108319	0.000000000000	0.000066724314
D628	FUMINATA	Marche	Macerata	0.000048324801	0.000022928488	0.000022605778	0.000020020856	0.000000000000	0.000060529812	0.000027065929	0.000000000000	0.000031329006
D853	GAGLIOLE	Marche	Macerata	0.000021918711	0.000010165766	0.000020876357	0.000010634524	0.000004559190	0.000028539662	0.000011275159	0.000000000000	0.000015862390
E228	GUALDO	Marche	Macerata	0.000026252199	0.000012904939	0.000019546821	0.000008760882	0.000000000000	0.0000333035349	0.000015443150	0.000000000000	0.000017674505
E694	LORO PICENO	Marche	Macerata	0.000056776838	0.000025974013	0.000051500219	0.000028536074	0.000000000000	0.000060248885	0.000046046670	0.000011346389	0.000048536805
E783	MACERATA	Marche	Macerata	0.0000786494267	0.000848014040	0.000677092253	0.0006262942322	0.000000000000	0.000937963046	0.001061030828	0.00028981466	0.0000781679894
F051	MATELICA	Marche	Macerata	0.000208055942	0.000115937377	0.000184497007	0.000138096730	0.000000000000	0.000022851394	0.000022851394	0.000011549412	0.000170350912
F288	MOGLIANO	Marche	Macerata	0.000085254743	0.000045930789	0.000082157001	0.0000656474980	0.000000000000	0.000093162983	0.000087873705	0.000000000000	0.000070766163
F480	MONTICAVALLI	Marche	Macerata	0.000015207605	0.000002426213	0.000003027610	0.000003092066	0.000000000000	0.000018117422	0.000003198724	0.000000000000	0.000007340115
F621	MONTESAN GIUSTO	Marche	Macerata	0.000142039823	0.000080629094	0.000160063862	0.000089766078	0.000000000000	0.000138195508	0.000016420022	0.000000000000	0.000127879385
F622	MONTESAN GIUSTO	Marche	Macerata	0.000023349823	0.000010341731	0.0000025401170	0.0000080640177	0.000000797026	0.000027644066	0.000012560792	0.000000000000	0.000011900903
F454	MONTECASSIANO	Marche	Macerata	0.0000134127754	0.000098546493	0.000162038363	0.000091220009	0.000044895668	0.000144698200	0.000139486807	0.000024141510	0.000115609001
F482	MONTecosaro	Marche	Macerata	0.000122885793	0.000074595033	0.000117647202	0.000089355535	0.000000000000	0.000127688439	0.000127688439	0.00016275541	0.000107889662
F496	MONTEFANO	Marche	Macerata	0.000068288541	0.000033982623	0.000006895604	0.0000489449331	0.000000000000	0.000073992976	0.00000671443813	0.000000000000	0.000057230232
F552	MONTELUPONE	Marche	Macerata	0.000070672078	0.000041343113	0.000045650222	0.000048106657	0.000000000000	0.000070532402	0.000062314214	0.000000000000	0.000053378983
F749	MORROVALLE	Marche	Macerata	0.000179044380	0.000109186959	0.000187968656	0.000127922419	0.0000979911968	0.000191649423	0.000209677287	0.00002725162	0.000155555178
F793	MUCCIA	Marche	Macerata	0.000031610999	0.000015021450	0.000023932552	0.000019288056	0.000000000000	0.000035423444	0.000017535537	0.000000000000	0.000026278666
G436	PIENA SAN GIOVANNI	Marche	Macerata	0.00003378601	0.000014534434	0.000021713233	0.000010644883	0.000000000000	0.00037503532	0.000020938546	0.000000000000	0.000021362596
G515	PETRIOLO	Marche	Macerata	0.000042284172	0.000018019230	0.000052030234	0.00019807467	0.000000000000	0.000043365930	0.000034694023	0.000000000000	0.000032931344
G657	PIEVE TORINA	Marche	Macerata	0.000050304462	0.000020507593	0.000026679364	0.000019454109	0.000000000000	0.000055099835	0.000027621213	0.000000000000	0.000031295292
G637	PIEVEVIGLIANA	Marche	Macerata	0.000028227331	0.000013569625	0.000022650756	0.000015109116	0.000000000000	0.000032099212	0.000016044361	0.000000000000	0.00002026227
G690	PIORACO	Marche	Macerata	0.000032415862	0.000016020262	0.000019198740	0.000016845861	0.000000000000	0.000028260620	0.000023158033	0.000000000000	0.00002448642
D566	POGGIO SAN VINCINO	Marche	Macerata	0.000003125951	0.0000003173474	0.000009258591	0.000003298815	0.000000000000	0.000012171496	0.0000005373873	0.000004688342	0.000007539393
F567	POLLENZA	Marche	Macerata	0.000132198150	0.000089572424	0.000125639275	0.000073727156	0.000066250268	0.000137664104	0.000130417612	0.000142051985	0.000112777069
G919	PORTO RECANATI	Marche	Macerata	0.0000287046119	0.000028823049	0.0000167666711	0.000028690980	0.000093560851	0.0000289356248	0.000055582998	0.000000000000	0.000023900472
F632	POTENZA PICENA	Marche	Macerata	0.000293531677	0.000240704566	0.000177016218	0.000271521286	0.000000000000	0.000070532402	0.000062314214	0.000000000000	0.000053378983
H211	RECANATI	Marche	Macerata	0.000394047353	0.000342543675	0.00037831849	0.0002838559485	0.000243409258	0.000447087831	0.000490292410	0.000404167751	0.000276056672
H323	RIFE SAN GINESIO	Marche	Macerata	0.000025634045	0.000009408064	0.000024422162	0.000009121037	0.000000000000	0.000022521842	0.000015874883	0.000015746225	0.000017302118
H876	RIF SAN GINESIO	Marche	Macerata	0.000099727700	0.000043016283	0.000065980786	0.000034883943	0.000000000000	0.000348615433	0.000358832033	0.000286676899	0.000063363965
I566	SAN SEVERINO MARCHE	Marche	Macerata	0.000273765177	0.000017288917	0.000235664342	0.00018502188	0.000144240610	0.000305688261	0.000300434345	0.000280707066	0.000243977961
I436	SANTANGELO IN PONTANO	Marche	Macerata	0.000038686998	0.000016016526	0.000027589307	0.000019779969	0.000000000000	0.0000390952319	0.000028223319	0.000000000000	0.000026745624
I569	SARNANO	Marche	Macerata	0.000048161968	0.000041320584	0.000062687024	0.000046623424	0.000050437544	0.000104072641	0.000063277112	0.000000000000	0.000066060692
H651	SERRAPETRONA	Marche	Macerata	0.000021575087	0.000006720831	0.000007559683	0.000007559683	0.0000040721986	0.000023702162	0.000008165402	0.000000000000	0.000012561672
H661	SERRAVALLE DI CHIENTI	Marche	Macerata	0.000032260234	0.000020212839	0.000003451753	0.000017638843	0.000000000000	0.000047872910	0.000017170719	0.000000000000	0.000022502288
L191	TOLENTINO	Marche	Macerata	0.000046494213	0.000014122113	0.000022684614	0.000019163597	0.000011713444	0.00005974065	0.000022250148	0.000000000000	0.000028494302
				0.0000385205355	0.0000309832881	0.0000406715444	0.000036212878	0.00017702973	0.000430277788	0.000489791924	0.0005582305780	0.0003836622730



Codice catastale	Denominazione	Regione	Provincia	AMMINISTRAZIONE	POLIZIA LOCALE	ISTRUZIONE PUBBLICA	RIFIUTI	TPL	TERRITORIO E VIABILITA'	SOCIALE	ASILI NIDO	COMPLESSIVO
L366	TREIA	Marche	Macerata	0.000194831993	0.000115369267	0.000135397465	0.000125562428	0.000000000000	0.000000000000	0.000194972529	0.000000000000	0.000153367400
L501	URBISAGLIA	Marche	Macerata	0.0000565781898	0.000026664753	0.000045136532	0.000034156394	0.000000000000	0.000066508308	0.000050941170	0.000066607444	0.000048003335
L517	USSITA	Marche	Macerata	0.0000342839322	0.000012129022	0.000009164083	0.000021268935	0.000006102795	0.000034402080	0.000027195	0.000010209557	0.000020542303
M078	VISSO	Marche	Macerata	0.000052671836	0.000021801923	0.000022816079	0.000033418912	0.000013673726	0.000022566993	0.000022189413	0.000019180640	0.000036317121
A035	ACQUALAGNA	Marche	Pesaro e Urbino	0.000093086872	0.000054054794	0.000071822767	0.000073800485	0.000000000000	0.000100339656	0.000071746487	0.000131913584	0.000079509404
A327	APECCHIO	Marche	Pesaro e Urbino	0.0000568871332	0.000030226530	0.000041748923	0.000034766925	0.000019198924	0.000018780600	0.0000236392	0.000000000000	0.000044190967
A443	AUDITORE	Marche	Pesaro e Urbino	0.000035720170	0.000018776905	0.000043673552	0.000023322399	0.000000000000	0.000041645704	0.000022736392	0.000039337453	0.000031279861
A639	BARCHI	Marche	Pesaro e Urbino	0.000024912504	0.000010780757	0.000019389858	0.000012102385	0.000000000000	0.000027455846	0.000016038615	0.000045363414	0.000019461931
A740	BELFORTE ALL'ISAURO	Marche	Pesaro e Urbino	0.000020385935	0.000009756520	0.000019634413	0.000013930972	0.000000000000	0.000012002221	0.000013407288	0.000047584339	0.000017644800
B026	BORGIO PACE	Marche	Pesaro e Urbino	0.0000208938111	0.000011991523	0.000024323583	0.000016011482	0.000000000000	0.000031950960	0.000013864082	0.000000000000	0.000019791054
B352	CAGLI	Marche	Pesaro e Urbino	0.0000206177054	0.000011283024	0.0000143942615	0.0000132700232	0.0000074243313	0.0000242789538	0.0000192027459	0.0000178633431	0.000010987905
B636	CANTIANO	Marche	Pesaro e Urbino	0.000063567737	0.000026648137	0.000026345089	0.000028807257	0.000017477010	0.000049078345	0.000027042756	0.000000000000	0.000032482941
B846	CARPEGNA	Marche	Pesaro e Urbino	0.000045079831	0.000026029883	0.000026345089	0.000028807257	0.000017477010	0.000049078345	0.000027042756	0.000000000000	0.000032482941
B848	CARTOCETO	Marche	Pesaro e Urbino	0.0000138898169	0.0000100886590	0.0000126459031	0.0000127272185	0.0000044644104	0.0000146060139	0.0000146613878	0.0000121707884	0.0000239762526
D488	FANO	Marche	Pesaro e Urbino	0.0001236581830	0.0001336398626	0.0001586187125	0.0001481276741	0.0000573959536	0.00012788912	0.000053203890	0.000023808318	0.0000207516649
D541	FERRIGNANO	Marche	Pesaro e Urbino	0.0001480223949	0.000099945947	0.000127779810	0.000142277362	0.0000482506630	0.00016028931	0.000157273697	0.000242781991	0.000144405182
D749	FOSCOMBRONE	Marche	Pesaro e Urbino	0.0000192409939	0.0000140949047	0.0000170900003	0.0000139043102	0.0000887963207	0.0000212259971	0.0000212786256	0.0000197575510	0.0000175286958
D791	FRAATTE ROSA	Marche	Pesaro e Urbino	0.000025816977	0.000011159115	0.000021350439	0.000012849211	0.0000088980998	0.000027336213	0.000018477750	0.000000000000	0.000018578309
D807	FRONTINO	Marche	Pesaro e Urbino	0.000014388689	0.000005592668	0.000013382355	0.000006662761	0.000000000000	0.000012788912	0.000053203890	0.000000000000	0.000008204324
D808	FRONTONE	Marche	Pesaro e Urbino	0.000041438689	0.000019911273	0.000024305764	0.0000222359834	0.000000000000	0.000041983434	0.000023808318	0.000000000000	0.0000207516649
D836	GABICCE MARE	Marche	Pesaro e Urbino	0.000175024886	0.000163065167	0.000123847958	0.0002033575546	0.000000000000	0.0000202712939	0.000011633643	0.000164123803	0.000168145454
E122	GRADARA	Marche	Pesaro e Urbino	0.000088656280	0.000076900777	0.000089518628	0.000077979682	0.000000000000	0.000095136072	0.000014777691	0.0000123229830	0.000084853054
E311	ISOLA DEL PIANO	Marche	Pesaro e Urbino	0.000019326110	0.000008865989	0.000008865989	0.000008865989	0.000000000000	0.000020401820	0.000011094990	0.000000000000	0.000014893085
E743	LUNANO	Marche	Pesaro e Urbino	0.000031954522	0.000018410040	0.000032682947	0.000026874967	0.000000000000	0.000038586180	0.000025447592	0.000000000000	0.0000202751592
F185	MACERATA FELTRIA	Marche	Pesaro e Urbino	0.000049494086	0.000025110189	0.000043058510	0.000039789214	0.000000000000	0.000051389829	0.000033537489	0.0000079906989	0.0000404406871
F195	MERCATELLO SUL METAURO	Marche	Pesaro e Urbino	0.000039270182	0.000021352156	0.000027420204	0.000026271650	0.000000000000	0.000051958847	0.000026011135	0.000000000000	0.000030281034
F196	MERCATINO CONCA	Marche	Pesaro e Urbino	0.000027648465	0.000012150821	0.000034112544	0.000024546038	0.000000000000	0.000030016393	0.000021524399	0.0000506641266	0.000028311156
F310	MONBAROCCIO	Marche	Pesaro e Urbino	0.000048549888	0.000028252489	0.000050340593	0.000039978214	0.000000000000	0.000017190232	0.000033537489	0.000000000000	0.000041324102
F347	MONDAVIO	Marche	Pesaro e Urbino	0.000076558214	0.000042324877	0.000053293630	0.000056434231	0.000000000000	0.000082853456	0.000064451050	0.000000000000	0.000059710615
F348	MONDOLFO	Marche	Pesaro e Urbino	0.0000241603024	0.0000221651159	0.0000212010591	0.000201602586	0.000000000000	0.0002398930154	0.000226772787	0.000113530453	0.000212787891
F467	MONTA CERIGNONE	Marche	Pesaro e Urbino	0.000021155651	0.000009057058	0.000015798887	0.000010239888	0.000000000000	0.000021624041	0.000011638144	0.000000000000	0.000014123508
F524	MONTA GRIMANO TERME	Marche	Pesaro e Urbino	0.000033604300	0.000013161506	0.000025196918	0.000021933610	0.000011418431	0.000037163041	0.000023002510	0.000000000000	0.000025100892
F589	MONTA PORZIO	Marche	Pesaro e Urbino	0.000057341682	0.000031651736	0.000054574144	0.000047408778	0.000000000000	0.000051655624	0.0000505459354	0.000000000000	0.000047168726
F450	MONTAVALVO IN FOGLIA	Marche	Pesaro e Urbino	0.000054305622	0.000032603896	0.000026808691	0.000049856230	0.000000000000	0.000055750781	0.000046863378	0.000000000000	0.000040203584
F474	MONTAICCARDO	Marche	Pesaro e Urbino	0.000034726867	0.000020622834	0.000034874412	0.000023470267	0.000010908152	0.000043563016	0.000026320834	0.000047106022	0.0000308474719
F478	MONTA COPPOLA	Marche	Pesaro e Urbino	0.000037140008	0.000020605298	0.000033179600	0.000021194645	0.000000000000	0.000044864723	0.0000204715198	0.000000000000	0.000027897211
F487	MONTA FELCINO	Marche	Pesaro e Urbino	0.000057247423	0.000031985048	0.000058072239	0.000034776913	0.000014169545	0.000064876937	0.0000471241074	0.000000000000	0.000046285325
F533	MONTA LABATE	Marche	Pesaro e Urbino	0.000109814885	0.000097171376	0.000112275933	0.000127001072	0.000000000000	0.000017732309	0.0000120497071	0.000104175164	0.00012500738
F555	MONTA MAGGIORE AL METAURO	Marche	Pesaro e Urbino	0.000053706391	0.000029774949	0.000068956317	0.000039899376	0.000000000000	0.000053649501	0.000045179720	0.000002747513	0.000044068671
G089	ORGANO DI PESARO	Marche	Pesaro e Urbino	0.000048352031	0.000029751759	0.000041528311	0.000028099718	0.000016472748	0.000051287381	0.0000336939039	0.000000000000	0.000038926262
G416	PIEGGIO	Marche	Pesaro e Urbino	0.000019862624	0.00001164135	0.000038297356	0.00001186635	0.000000000000	0.000027909785	0.000010810186	0.000019157778	0.00001820467
G463	PERGOLA	Marche	Pesaro e Urbino	0.000140168157	0.000065018991	0.000115198354	0.000101867831	0.000068780875	0.0000162527977	0.0000134278643	0.000066051510	0.0000118902155
G514	PESARO	Marche	Pesaro e Urbino	0.000786520692	0.0002089441668	0.0002472083078	0.0002347894184	0.0002623486443	0.0002034489623	0.0002524462170	0.00023268874186	0.000262961383
G514	PETRIANO	Marche	Pesaro e Urbino	0.000052669894	0.0000336975460	0.000053468587	0.000031734134	0.000000000000	0.000050444167	0.000048804628	0.0000385851824	0.0000504347473
G537	PIAGGE	Marche	Pesaro e Urbino	0.000024497380	0.000013275850	0.000019801592	0.000012932630	0.000000000000	0.000023516263	0.000017220139	0.000000000000	0.000017598833
G551	PIANDIMELETO	Marche	Pesaro e Urbino	0.000047487163	0.000033231916	0.000037594035	0.000038839028	0.000000000000	0.000051814653	0.000035963006	0.000000000000	0.000038625530
G627	PIETRARUBIA	Marche	Pesaro e Urbino	0.000021288724	0.000011155670	0.0000204243431	0.000009843669	0.0000006784067	0.000020555314	0.000012263148	0.0000025278089	0.000016023000




Codice catastale	Denominazione	Regione	Provincia	AMMINISTRAZIONE	POLIZIA LOCALE	ISTRUZIONE PUBBLICA	RIFIUTI	TPA	TERRITORIO E VIABILITA'	SOCIALE	ASILI NIDO	COMPLESSIVO
G682	PIOBBICO	Marche	Pesaro e Urbino	0.000034644632	0.000034644632	0.000058987659	0.000025193348	0.000022112012	0.000057320300	0.000044827661	0.000050568583	0.000043661329
H721	SALTARA	Marche	Pesaro e Urbino	0.000116743391	0.000079771902	0.000156856740	0.000097297763	0.000032338769	0.000122014830	0.000119598280	0.000094105538	0.000112368271
H809	SAN COSTANZO	Marche	Pesaro e Urbino	0.0000309215845	0.000058627813	0.0000809347280	0.000056221628	0.000000000000	0.000039704846	0.000089241276	0.000000000000	0.000072609206
H886	SAN GIORGIO DI PESARO	Marche	Pesaro e Urbino	0.000032465352	0.000019805859	0.000029719051	0.000016841680	0.000009487023	0.000031930530	0.000023046535	0.000000000000	0.000023916780
H968	SAN LORENZO IN CAMPO	Marche	Pesaro e Urbino	0.0000073689898	0.000038713773	0.0000588802834	0.000047304934	0.000000000000	0.000074823400	0.000070946373	0.000070412725	0.0000606130055
I247	SANT'ANGELO IN VADO	Marche	Pesaro e Urbino	0.0000093956128	0.000062547000	0.000065513263	0.000069632568	0.000031950989	0.000126982166	0.000075250674	0.00001908882479	0.000068644671
I344	SANT'IPPOLITO	Marche	Pesaro e Urbino	0.0000303773071	0.000019370233	0.000038607263	0.000024228433	0.000105839225	0.000036447982	0.000028223542	0.000000000000	0.00002339183
I439	SASSOCORVARO	Marche	Pesaro e Urbino	0.0000076429716	0.000052119983	0.000075351227	0.0000683107733	0.000000000000	0.000086579328	0.000071722792	0.000117451866	0.000071483282
I460	SASSFELTRIO	Marche	Pesaro e Urbino	0.0000303569220	0.000013407112	0.0000266594669	0.0000184282883	0.000000000000	0.000039171600	0.000024344772	0.000029104539	0.000025813904
I654	SERRA SANT'ABONDIO	Marche	Pesaro e Urbino	0.0000303511702	0.000015601038	0.000021395055	0.000015824560	0.000010926088	0.000038412900	0.000020826572	0.000000000000	0.00002248215
I670	SERRUNGARINA	Marche	Pesaro e Urbino	0.000033794868	0.000032653956	0.000044241719	0.000032495281	0.000000000000	0.000049279173	0.000042676058	0.000000000000	0.000039726435
L078	TAVOLETTO	Marche	Pesaro e Urbino	0.000022873912	0.000011944372	0.000026667870	0.000016641601	0.000008633108	0.000025205435	0.000016127645	0.000000000000	0.000019112181
L081	TAVULLIA	Marche	Pesaro e Urbino	0.000134242144	0.000108409391	0.000107512669	0.000108237190	0.000000000000	0.000149271220	0.000126294245	0.000112100284	0.000118393176
L498	URBANIA	Marche	Pesaro e Urbino	0.000013922177	0.000081118813	0.000011534732	0.000106059559	0.000079599435	0.000163061985	0.000138453948	0.000225140618	0.000129032311
L500	URBINO	Marche	Pesaro e Urbino	0.0000331592478	0.0000325257696	0.0000345320680	0.000282380064	0.000000000000	0.00045129970	0.000042848474	0.000482354987	0.000352586763
M331	VALLEFOGLIA	Marche	Pesaro e Urbino	0.000241124721	0.000197215178	0.000289868980	0.000231251154	0.000089176534	0.0002657505	0.000279068051	0.000263051861	0.000247110724
A050	ACQUAVIVA COLLECROCE	Molise	Campobasso	0.000023019035	0.000009590518	0.000012520339	0.00007907518	0.000000000000	0.000025255534	0.000006912874	0.000000000000	0.00013300488
A616	BARANELLO	Molise	Campobasso	0.000168878065	0.000015691655	0.000101018788	0.000105867139	0.000077629736	0.000183803015	0.000075786582	0.000022771429	0.000118628268
A930	BOJANO	Molise	Campobasso	0.00003966615	0.000014140972	0.000022018788	0.000020397432	0.000016412837	0.000043135058	0.000016898092	0.000000000000	0.000025710978
A971	BONEFRO	Molise	Campobasso	0.000084271732	0.000005969134	0.0000798511532	0.000623905302	0.000176700658	0.000150262582	0.000075293824	0.000210670775	0.000628658566
B519	CAMPOLASSO	Molise	Campobasso	0.000024741242	0.000008720099	0.00011127999	0.000000000000	0.000000000000	0.000028779985	0.00004857506	0.000000000000	0.000145082681
B522	CAMPOCHIARO	Molise	Campobasso	0.000047853514	0.000023765623	0.000040202651	0.000045376929	0.000000000000	0.000055105549	0.000021232242	0.000074303094	0.000041580010
B528	CAMPODIPIETRA	Molise	Campobasso	0.0000268827211	0.000012897921	0.000016358982	0.000010425548	0.000000000000	0.000028900784	0.000010040985	0.000000000000	0.000016413989
B544	CAMPOLIETTO	Molise	Campobasso	0.000020959086	0.000007426017	0.00002181332	0.000006368902	0.000000000000	0.000021668465	0.000006515997	0.000000000000	0.000010475191
B658	CASACALENDA	Molise	Campobasso	0.000020959086	0.000007426017	0.00002181332	0.000006368902	0.000000000000	0.000021668465	0.000006515997	0.000000000000	0.000010475191
B871	CASALCIPRANO	Molise	Campobasso	0.00001772936	0.000004460822	0.00001620660	0.00005644010	0.000000000000	0.000013330575	0.000005566697	0.000000000000	0.00000066776
C066	CASTELLOROTACCIO	Molise	Campobasso	0.000019640408	0.000008980662	0.000013447876	0.000007638843	0.000000000000	0.00025928276	0.000068128280	0.000000000000	0.00012679463
C175	CASTELLINO DEL BIFERNO	Molise	Campobasso	0.000046065250	0.000017008687	0.000023324884	0.000018706329	0.000000000000	0.000051563729	0.000022036401	0.000000000000	0.000028320770
C197	CASTELMAURO	Molise	Campobasso	0.000031937440	0.000013524424	0.000019238613	0.000012617169	0.000000000000	0.000034481610	0.000009411948	0.000000000000	0.000019112938
C346	CASTROPIGNANO	Molise	Campobasso	0.000074925280	0.000042038086	0.000043507748	0.000021244532	0.000000000000	0.000116825860	0.000033979261	0.000043374283	0.000051627333
C486	CERCEMAGGIORE	Molise	Campobasso	0.000020899201	0.000009884695	0.000011294260	0.000008779029	0.000000000000	0.000021359985	0.00006884286	0.000000000000	0.000012474774
C488	CERCEPICCOLA	Molise	Campobasso	0.000022808156	0.000006957028	0.000004110443	0.000006353581	0.000000000000	0.00002687484	0.000005507506	0.000000000000	0.000011638889
C764	CIVITACAMPOMARANO	Molise	Campobasso	0.000026472086	0.000008531760	0.0000016065000	0.000009195338	0.000000000000	0.000024929579	0.000006331308	0.000000000000	0.000014689878
C854	COLLE D'ANCHISE	Molise	Campobasso	0.0000050154966	0.000023339348	0.000030514595	0.0000259335606	0.000000000000	0.000055177414	0.0000231389757	0.000007906225	0.000033341942
C772	COLLEORTO	Molise	Campobasso	0.00004398487	0.000004398487	0.00001704654	0.00007974945	0.000000000000	0.000021419381	0.000005881805	0.000000000000	0.000010171533
D550	FERRAZZANO	Molise	Campobasso	0.0000060172817	0.000026118815	0.000051892489	0.000039242531	0.000000000000	0.000029795582	0.000008794174	0.000000000000	0.00001734911
D737	FOSSALTO	Molise	Campobasso	0.0000306752933	0.000018640599	0.000027174061	0.00001927856	0.000004653763	0.000041620132	0.000003740570	0.000000000000	0.000033633631
D896	GAMBATESA	Molise	Campobasso	0.000042881788	0.000021957238	0.000020282180	0.000017790648	0.000000000000	0.000045875654	0.000017106677	0.000000000000	0.000025897393
E030	GILDONE	Molise	Campobasso	0.000027402618	0.000009860606	0.000009860606	0.000016532944	0.000000000000	0.000029795582	0.000008794174	0.000000000000	0.00001734911
E244	GUARDIAFIERA	Molise	Campobasso	0.000030205907	0.000016280117	0.000019575009	0.000016216725	0.000000000000	0.000036150580	0.000012158448	0.000000000000	0.000020863804
E248	GUARDIAREGIA	Molise	Campobasso	0.000028914675	0.000011384272	0.000016586569	0.000008980927	0.000000000000	0.000033876570	0.000007873639	0.000000000000	0.000016703701
E259	GUARDIANESI	Molise	Campobasso	0.0000107049254	0.000006624576	0.00000148005	0.0000068978996	0.000000000000	0.000012024940	0.000051430802	0.0000057953633	0.000081482427
E381	JELSI	Molise	Campobasso	0.0000402972413	0.000017411226	0.000023979306	0.000026779568	0.000000000000	0.000050340867	0.000016308625	0.000000000000	0.000028853338
E456	LARINO	Molise	Campobasso	0.000128074549	0.000083790561	0.000083423559	0.000082727004	0.000085742490	0.000162231113	0.000056580143	0.000000000000	0.000097289777



Codice catastale	Denominazione	Regione	Provincia	AMMINISTRAZIONE	POLIZIA LOCALE	ISTRUZIONE PUBBLICA	RIFIUTI	TP	TERRITORIO E VIABILITA'	SOCIALE	ASILI NIDO	COMPLESSIVO
E599	LIMOSANO	Molise	Campobasso	0.000025756871	0.0000101519355	0.000014349402	0.000008864295	0.000000000000	0.000000000000	0.000007682743	0.000000000000	0.000015176968
E722	LUCITO	Molise	Campobasso	0.0000227583430	0.000010639647	0.000011819516	0.000009316668	0.000000000000	0.0000031666831	0.0000088919566	0.000000000000	0.000015741877
E748	LUPARA	Molise	Campobasso	0.0000225186649	0.000008299643	0.000007679981	0.000007755135	0.000000000000	0.000021301829	0.0000069494774	0.000000000000	0.0000119409888
E780	MACCHIA VALFORTORE	Molise	Campobasso	0.0000223861655	0.000008952786	0.000007035834	0.0000090905603	0.000000000000	0.000026084376	0.000008432459	0.000000000000	0.000013544404
E799	MAFALDA	Molise	Campobasso	0.0000333687930	0.000014774294	0.000021233314	0.000010956601	0.000000000000	0.000038016005	0.000012952602	0.000000000000	0.000020378566
F053	MATRICE	Molise	Campobasso	0.0000228556544	0.000013783341	0.000017799341	0.000011643217	0.000000000000	0.000032344358	0.000008294944	0.000000000000	0.000017566548
F233	MIRABELLO SANITICO	Molise	Campobasso	0.000044376501	0.000020723995	0.000029943095	0.000026346675	0.000000000000	0.000046679698	0.000017127426	0.0000031839212	0.0000031045920
F284	MOLISE	Molise	Campobasso	0.000010907444	0.000002709779	0.000001679863	0.0000033635546	0.000000000000	0.000009159479	0.000001822031	0.000000000000	0.000004890780
F322	MONACILIONI	Molise	Campobasso	0.0000020183279	0.000008862347	0.000011961600	0.000006552282	0.000000000000	0.0000024714927	0.000006981369	0.000000000000	0.000012262506
F391	MONTAGANO	Molise	Campobasso	0.000031701468	0.000015148666	0.000017901122	0.000014298977	0.000000000000	0.000036282760	0.000010284411	0.000000000000	0.000019779582
F475	MONTELPONE	Molise	Campobasso	0.000035346482	0.000015935665	0.000021438653	0.000017376886	0.000000000000	0.000038964436	0.000015177548	0.000000000000	0.000022844125
F495	MONTEFALCONE NEL SANNIO	Molise	Campobasso	0.000040226167	0.000016088692	0.000021761728	0.000018799397	0.000000000000	0.000048854134	0.00001637706	0.000005510129	0.000020803773
F549	MONTALONGO	Molise	Campobasso	0.000015806888	0.000005164488	0.000005523143	0.000005989687	0.000004371482	0.000015663148	0.000003800609	0.000000000000	0.000008348080
F589	MONTEMITRO	Molise	Campobasso	0.000016552886	0.000006025113	0.000008267216	0.000004266072	0.000000000000	0.000015700501	0.000003734144	0.000000000000	0.000008969948
F576	MONTENERO DI BISACCIA	Molise	Campobasso	0.0000139949005	0.000017067811	0.0000094564741	0.000012855926	0.0000063616310	0.000018560342	0.000007326237	0.000000000000	0.000014225357
F689	MONTORIO NEI FRENTANI	Molise	Campobasso	0.000019707333	0.000008894786	0.000010255715	0.000007123197	0.000000000000	0.000022113470	0.00000597969	0.000000000000	0.00001466377
F748	MORRONE DEL SANNIO	Molise	Campobasso	0.000026081685	0.000010901638	0.000010797886	0.000008613531	0.000000000000	0.000032654372	0.000007124500	0.000000000000	0.00001525562
G088	ORATINO	Molise	Campobasso	0.000038786527	0.0000104367538	0.000023109642	0.000017386208	0.000000000000	0.000051212961	0.0000017674728	0.000000000000	0.000027892856
G257	PALATA	Molise	Campobasso	0.000074524392	0.000070693137	0.000037328097	0.000048931360	0.000014759422	0.000090815846	0.000026472895	0.000000000000	0.000053609643
G506	PETACCIATO	Molise	Campobasso	0.000033566866	0.000015587647	0.000018828402	0.000012856452	0.000000000000	0.000034493724	0.000011904966	0.000000000000	0.000019987384
G512	PETRELLA TIFERNINA	Molise	Campobasso	0.000038786527	0.000016466053	0.000023940420	0.000015531682	0.000000000000	0.000047694677	0.000011633550	0.000000000000	0.000024342116
G609	PIETRACATELLA	Molise	Campobasso	0.000013460347	0.00002609671	0.000013460347	0.0000050949306	0.000000000000	0.000027705433	0.000002771621	0.000000000000	0.000006443045
G610	PIETRACUPA	Molise	Campobasso	0.000048355136	0.000029383288	0.000042347912	0.000036082367	0.000000000000	0.000038617614	0.000022357438	0.000041598922	0.000038573920
G910	PORTOCANNONE	Molise	Campobasso	0.00001173949	0.0000052094676	0.0000108305202	0.000055832059	0.000000000000	0.000010515577	0.000001214402	0.000000000000	0.000004862050
H083	PROVIDENTI	Molise	Campobasso	0.000022901408	0.00007297066	0.000011948527	0.000006902017	0.000000000000	0.000088873252	0.0000018314619	0.000000000000	0.000042668467
H313	RIPABOTTIONI	Molise	Campobasso	0.000062430055	0.000031387396	0.000039405099	0.000033007108	0.000000000000	0.0000186873252	0.0000066040848	0.000000000000	0.000042668467
H454	ROCCAVIVARA	Molise	Campobasso	0.000024836909	0.000011991304	0.000019438731	0.000009544191	0.000000000000	0.000028753518	0.000008295491	0.000000000000	0.000015903828
H589	ROTELLO	Molise	Campobasso	0.000037167733	0.000013718698	0.000032133335	0.000014078271	0.000000000000	0.000046862819	0.000011199097	0.000000000000	0.000021184637
H683	SALCITO	Molise	Campobasso	0.000024274395	0.000009273519	0.000011952402	0.000007552459	0.000000000000	0.000027132335	0.000007724615	0.000000000000	0.000013723657
H782	SAN BIASE	Molise	Campobasso	0.000012561044	0.000002415015	0.000001607553	0.0000003166509	0.000000000000	0.000012362721	0.000003334052	0.000000000000	0.000005848418
H833	SAN FELICE DEL MOLISE	Molise	Campobasso	0.000022431517	0.000009184020	0.000009392034	0.000006628302	0.000000000000	0.000028284026	0.000007959608	0.000000000000	0.000012705586
H867	SAN GIACOMO DEGLI SCHIAVONI	Molise	Campobasso	0.000029213594	0.000001246960	0.000025561148	0.000018370800	0.000000000000	0.000025883078	0.000008846006	0.000000000000	0.000019523977
H920	SAN GIOVANNI IN GALDO	Molise	Campobasso	0.000022737970	0.00000772492	0.000014834738	0.000011709041	0.000000000000	0.000020007017	0.000007028899	0.000000000000	0.000013728233
H928	SAN GIULIANO DEL SANNIO	Molise	Campobasso	0.000031673846	0.000015447794	0.000020260323	0.000007170701	0.000000000000	0.000031120458	0.000009676488	0.000000000000	0.000017679129
H929	SAN GIULIANO DI PUGLIA	Molise	Campobasso	0.000028322382	0.000015221819	0.000031655759	0.000010737611	0.000000000000	0.000038659900	0.000010411308	0.000000000000	0.000020625726
H990	SAN MARTINO IN PENSIUS	Molise	Campobasso	0.000094947486	0.000046646454	0.000007086690	0.000045756935	0.000000000000	0.000106295108	0.000042141120	0.000049592106	0.000068712115
I023	SAN MASSIMO	Molise	Campobasso	0.000037105913	0.000016811349	0.000011032250	0.000016807994	0.000000000000	0.000049839037	0.000004764174	0.000000000000	0.000021748553
I122	SAN POLO MATESE	Molise	Campobasso	0.000018110168	0.000005675274	0.00002664002	0.00002664002	0.000000000000	0.000020408853	0.000003421589	0.000000000000	0.000009315798
I289	SANT'ANGELO LIMOSANO	Molise	Campobasso	0.000015953550	0.000003684818	0.000022389723	0.000004840985	0.000000000000	0.000017647836	0.000003448200	0.000000000000	0.000007937718
I320	SANT'ELIA A PANISI	Molise	Campobasso	0.0000050535019	0.000022179010	0.000003636732	0.0000020932651	0.000000000000	0.000066314003	0.000022329172	0.000000000000	0.0000053992338
I161	SANTA CROCE DI MAGLIANO	Molise	Campobasso	0.000096395960	0.000039110228	0.000005573452	0.0000057876983	0.0000050914804	0.000097590792	0.000037426469	0.000000000000	0.000062011098
I618	SEPRINO	Molise	Campobasso	0.000054494619	0.00002575704	0.0000309456883	0.0000030456883	0.000000000000	0.000062854163	0.000021301687	0.000000000000	0.0000032214986
I910	SPINETE	Molise	Campobasso	0.000036510957	0.000012865106	0.0000028258910	0.0000015388088	0.000000000000	0.000038869025	0.000010998935	0.000000000000	0.000021849541
L069	TAVERNINA	Molise	Campobasso	0.000026443021	0.000010108916	0.000010161867	0.000009040501	0.000000000000	0.000026193356	0.000012415695	0.000000000000	0.000014926459
L173	TERMOLI	Molise	Campobasso	0.000623945825	0.000650445856	0.000488949829	0.000542685896	0.000371463272	0.00070788757	0.000418780858	0.000541868965	0.00055036763



Codice catastale	Denominazione	Regione	Provincia	AMMINISTRAZIONE	POLIZIA LOCALE	ISTRUZIONE PUBBLICA	RIFIUTI	TPV	TERRITORIO E VIABILITA'	SOCIALE	ASILI NIDO	COMPLESSIVO
L215	TORELLA DEL SANNIO	Molise	Campobasso	0,0000246566509	0,000010452447	0,000023402339	0,0000093743878	0,0000000000000	0,0000279578657	0,0000007000000	0,0000000000000	0,000016201128
L230	TORO	Molise	Campobasso	0,0000306055277	0,000015698734	0,000020519104	0,000013766163	0,0000000000000	0,0000356950956	0,000014164027	0,0000000000000	0,000021365625
L435	TRIVENTO	Molise	Campobasso	0,0000097396588	0,000047759498	0,0000077057306	0,0000046889700	0,0000000000000	0,0000127324580	0,0000497306004	0,0000000000000	0,0000091358784
L458	TUFAIRA	Molise	Campobasso	0,0000029179518	0,000013871654	0,000015785395	0,000009972824	0,0000000000000	0,000032331652	0,000011283939	0,0000000000000	0,000017418004
L505	URURI	Molise	Campobasso	0,0000058137721	0,0000229985502	0,0000322098837	0,0000368661478	0,0000000000000	0,000050852401	0,000025753995	0,0000000000000	0,000007806511
M057	VINCHIATURO	Molise	Campobasso	0,0000030566503	0,000006510163	0,0000443157207	0,0000364098993	0,0000000000000	0,000086327296	0,00002048539	0,0000000000000	0,000007893910
A051	ACQUAVIVA DISERNA	Molise	Isernia	0,000016465273	0,000009510163	0,000010667672	0,00007594494	0,0000000000000	0,000016709320	0,0000292793359	0,0000000000000	0,00000785148
A080	AGNONE	Molise	Isernia	0,000112081613	0,000078898901	0,0000561300687	0,000067663990	0,0000000000000	0,000154651778	0,000042908423	0,0000030361905	0,000078942852
A567	BAGNOLO DEL TRIGNO	Molise	Isernia	0,0000030306198	0,000011887307	0,000015471883	0,0000011995577	0,0000000000000	0,000030712180	0,000008816792	0,0000000000000	0,000017382100
A761	BELMONTE DEL SANNIO	Molise	Isernia	0,0000205008137	0,000008244650	0,000014264772	0,000019079987	0,0000000000000	0,000025490173	0,000008546854	0,0000000000000	0,000013242176
B630	CANTALUPO NEL SANNIO	Molise	Isernia	0,000024842736	0,000008072587	0,000016076076	0,000009863719	0,0000000000000	0,000029059801	0,000005589743	0,0000088629274	0,000015319005
B82	CAPRACOTTA	Molise	Isernia	0,0000038458894	0,000017421898	0,000014624772	0,000019079987	0,0000000000000	0,000043892223	0,000006994454	0,0000023266417	0,000023266417
B810	CAROVILLI	Molise	Isernia	0,000038458894	0,000017053098	0,000032125418	0,000013793933	0,0000000000000	0,000048666682	0,000010598672	0,000028698213	0,000025762338
B830	CARPINONE	Molise	Isernia	0,000003592714	0,000014954599	0,000017838691	0,000014735126	0,0000000000000	0,000038285642	0,000011023544	0,0000000000000	0,000021092413
C082	CASTEL DEL GIUDICE	Molise	Isernia	0,000015448479	0,000004694752	0,000003275651	0,000004531663	0,000004725977	0,000014217399	0,000003130549	0,0000000000000	0,000007520595
C270	CASTEL SAN VINCENZO	Molise	Isernia	0,000021406357	0,000007402460	0,000008700480	0,000008403654	0,0000000000000	0,000020040019	0,000005658611	0,0000000000000	0,000011606456
C246	CASTELPETROSO	Molise	Isernia	0,000004617554	0,000021074097	0,000034177161	0,000017670108	0,0000000000000	0,000019344447	0,000013152757	0,0000000000000	0,0000029376237
C200	CASTELVERRINO	Molise	Isernia	0,000009920119	0,000001167389	0,0000018965380	0,000022928140	0,0000000000000	0,000009743621	0,000001314023	0,0000000000000	0,0000040270882
C534	CERRO AL VOLTURNO	Molise	Isernia	0,0000040128217	0,000011985454	0,000023319047	0,000011589242	0,0000000000000	0,000039098595	0,000012609938	0,0000000000000	0,000020209988
C620	CHIALCI	Molise	Isernia	0,000013930948	0,000003372170	0,00001628429	0,000003496840	0,0000000000000	0,000015389397	0,000002262393	0,0000000000000	0,000006543220
C769	CIVITANOVA DEL SANNIO	Molise	Isernia	0,0000031025211	0,000013554609	0,000014546028	0,000009797163	0,0000000000000	0,000036448310	0,000009884376	0,0000000000000	0,000017928314
C878	COLLI A VOLTURNO	Molise	Isernia	0,0000040160732	0,000020772997	0,000038031227	0,000016148141	0,0000000000000	0,000035467765	0,000009440395	0,0000000000000	0,0000424837002
C941	CONCA CASALE	Molise	Isernia	0,000012824440	0,000001818668	0,000001041381	0,000003779052	0,0000000000000	0,000010944628	0,00002501212	0,0000000000000	0,000006567334
D595	FLIGNANO	Molise	Isernia	0,000008036955	0,0000008336955	0,000011371865	0,000009689939	0,0000000000000	0,000026789506	0,000006383985	0,0000000000000	0,000014702983
D703	FORLI' DEL SANNIO	Molise	Isernia	0,0000027599447	0,000009472175	0,000013295942	0,000007927867	0,0000000000000	0,000026845935	0,000007782907	0,0000000000000	0,00001471798
D715	FORNELLI	Molise	Isernia	0,0000047005327	0,000020514862	0,000035452923	0,000017152964	0,0000000000000	0,000045471118	0,000015412005	0,0000000000000	0,0000282979081
D811	FROSOLONE	Molise	Isernia	0,000008032810	0,000034000674	0,000036742892	0,000037827255	0,0000000000000	0,0000108681824	0,000025190615	0,0000000000000	0,0000051439617
E335	ISERNA	Molise	Isernia	0,000459655120	0,000305674120	0,000224214820	0,000299387827	0,000650124838	0,000536889956	0,000275482813	0,000106806203	0,000354343440
E689	LONGANO	Molise	Isernia	0,000024410909	0,000010566620	0,000011061894	0,000007870349	0,0000000000000	0,000030194302	0,000005538830	0,0000000000000	0,000013989202
E778	MACCHIA DISERNA	Molise	Isernia	0,0000030289748	0,000013862112	0,000018735996	0,000011904036	0,0000000000000	0,000032555619	0,000005450303	0,0000000000000	0,000017758420
E779	MACCHIA GODENA	Molise	Isernia	0,000050749408	0,000020272332	0,000033840543	0,000019806706	0,0000000000000	0,000056663089	0,000018612523	0,0000000000000	0,0000031265436
F239	MIRANDA	Molise	Isernia	0,0000031767835	0,000010584169	0,000015774283	0,000011372959	0,0000000000000	0,000038207488	0,000007918925	0,0000000000000	0,000016401904
F429	MONTAQUILIA	Molise	Isernia	0,000057233885	0,000026511967	0,000048901640	0,000026941102	0,0000000000000	0,000071496622	0,000020232379	0,000019198403	0,000040032100
F580	MONTENERO VAL COCCHIARA	Molise	Isernia	0,000022154772	0,000006054398	0,000006465635	0,000006320640	0,0000000000000	0,000023081691	0,000006422313	0,0000000000000	0,000011386353
F601	MONTEDUONI	Molise	Isernia	0,000005590074	0,000023384744	0,000004833419	0,000028383648	0,0000000000000	0,0000959335040	0,000017387658	0,0000000000000	0,0000030307365
G465	PESCHE	Molise	Isernia	0,0000038761479	0,000014656478	0,000026382645	0,000015238817	0,0000000000000	0,000043527727	0,000006089664	0,0000000000000	0,000022968646
G486	PESCOLANCIANO	Molise	Isernia	0,000027463255	0,000009520704	0,000016249883	0,000011231470	0,0000000000000	0,000028963251	0,000006168667	0,0000000000000	0,000019588382
G497	PESCOFENNATARO	Molise	Isernia	0,0000015468781	0,000003066295	0,000001050342	0,000005023116	0,0000000000000	0,000015415764	0,000003017839	0,0000000000000	0,000007256223
G523	PIETROANELLO DEL MOLISE	Molise	Isernia	0,0000018083484	0,000010281436	0,000010391445	0,0000082895553	0,0000000000000	0,000021167799	0,000002866579	0,0000000000000	0,000011399007
G606	PIETRABONDANTE	Molise	Isernia	0,000026314745	0,00000935943	0,000008268745	0,000010899680	0,0000000000000	0,000031833174	0,000008769713	0,0000000000000	0,000018679769
G727	PIZZONE	Molise	Isernia	0,000001871540	0,0000030181693	0,000001864331	0,000004012489	0,0000000000000	0,000020494033	0,000002687349	0,0000000000000	0,0000060300147
B317	POGGIO SANNITA	Molise	Isernia	0,000027723444	0,000010165508	0,000011047124	0,000009263765	0,0000000000000	0,000028098478	0,000010373150	0,0000000000000	0,000015347748
G854	POZZILLI	Molise	Isernia	0,000006465898	0,000035278666	0,0000033868039	0,000041195601	0,0000000000000	0,000069120642	0,0000107352845	0,0000000000000	0,00000406758582
H308	RIONERO SANNITICO	Molise	Isernia	0,0000033980208	0,000015698165	0,00002452857	0,000007755752	0,0000000000000	0,000042262798	0,00001066031	0,0000000000000	0,000002004266
H420	ROCCAMANDOLFI	Molise	Isernia	0,0000035194880	0,0000113162048	0,000018259468	0,000010222582	0,0000000000000	0,000036844698	0,000009558718	0,0000000000000	0,000019360227
H445	ROCCASCIURA	Molise	Isernia	0,000022103017	0,000006000226	0,000006801653	0,000008158913	0,0000000000000	0,000023699156	0,00000464650790	0,0000000000000	0,0000117062371




Codice catastale	Denominazione	Regione	Provincia	AMMINISTRAZIONE	POLIZIA LOCALE	ISTRUZIONE PUBBLICA	RIFIUTI	TPIL	TERRITORIO E VIABILITA'	SOCIALE	ASILI NIDO	COMPLESSIVO
H456	ROCHETTA A VOLTURNO	Molise	Isernia	0.000033787562	0.000014618546	0.000017519622	0.000017120215	0.000000000000	0.000000000000	0.000000000000	0.000000000000	0.0000204282850
I096	SAN PIETRO AVELLANA	Molise	Isernia	0.000020519540	0.000006643428	0.000023365032	0.000010085081	0.000000000000	0.000028641992	0.000005003664	0.000000000000	0.000018010932
I189	SANT'AGAPITO	Molise	Isernia	0.0000037304674	0.0000012176156	0.000021294325	0.000015801742	0.000000000000	0.000037241517	0.0000084445992	0.000078951227	0.0000202736703
I282	SANT'ANGELO DEL PESCO	Molise	Isernia	0.0000015480175	0.000000443396	0.000004574170	0.0000004571428	0.0000005090493	0.000014268880	0.000004478877	0.000000000000	0.000007882130
B466	SANTELENA SANNITA	Molise	Isernia	0.0000016586842	0.000003496413	0.000001452856	0.0000095421120	0.000000000000	0.000014890288	0.0000202776692	0.000000000000	0.000007553091
I238	SANTA MARIA DEL MOLISE	Molise	Isernia	0.0000023393839	0.000005319286	0.000004002745	0.000007924153	0.000000000000	0.000023637237	0.000004095450	0.000000000000	0.00001182379
I507	SCAPOLI	Molise	Isernia	0.0000025122366	0.000003618470	0.000007274416	0.000007274416	0.000000000000	0.000024493887	0.000006254797	0.000002860315	0.000012092881
I679	SESSANO DEL MOLISE	Molise	Isernia	0.000024275164	0.000006100388	0.00002535276	0.000008622866	0.000000000000	0.000026046555	0.000008435583	0.000000000000	0.000012241129
I682	SESTO CAMPANO	Molise	Isernia	0.0000049501603	0.000020171474	0.000001847547	0.000001847547	0.0000022109500	0.0000056973233	0.000023199910	0.000000000000	0.000003200283
L696	VASTOGIRARDI	Molise	Isernia	0.0000208542119	0.000010392070	0.0000013514485	0.000007840201	0.000013094648	0.000040211939	0.000005903109	0.000000000000	0.000016944080
L725	VENAFRO	Molise	Isernia	0.0000202219527	0.0000121228037	0.0000127148997	0.0000161619093	0.000000000000	0.000236190516	0.0000133530190	0.000000000000	0.0000157098348
A052	ACQUI TERME	Piemonte	Alessandria	0.0000360169192	0.0000360169192	0.0000231065214	0.0000391531673	0.000192821030	0.0000397311273	0.000048351165	0.000219639494	0.000055137823
A146	ALBERA LIGURE	Piemonte	Alessandria	0.000017720327	0.000003056446	0.000003056446	0.000007115290	0.000000000000	0.000015419394	0.000004414143	0.000000000000	0.000008662802
A182	ALESSANDRIA	Piemonte	Alessandria	0.0001709896665	0.0001709896665	0.0001939927516	0.0001956704873	0.002844806395	0.0001080499851	0.0001625220014	0.002482235114	0.0001867919881
A189	ALFIANO NATTA	Piemonte	Alessandria	0.000022155253	0.000006366994	0.000009126769	0.000009114616	0.000000000000	0.000020952301	0.000006148832	0.000000000000	0.000012109748
A197	ALICE BEL COLLE	Piemonte	Alessandria	0.000023482857	0.000005980392	0.000005980392	0.000013728080	0.000000000000	0.000022081409	0.000007198992	0.000025122247	0.000014516802
A245	ALLUVIONI CAMBIO'	Piemonte	Alessandria	0.000023348955	0.000008102411	0.000018599049	0.000018640543	0.000000000000	0.000017344077	0.000009868221	0.000000000000	0.000016105439
A247	ALTAVILLA MONFERRATO	Piemonte	Alessandria	0.000017655015	0.000004942115	0.000008262023	0.000006784218	0.000000000000	0.000013725805	0.000004553001	0.000000000000	0.000009198047
A248	ALZANO SCRIVIA	Piemonte	Alessandria	0.000012244408	0.000002371604	0.000002378850	0.000007271608	0.000000000000	0.000009191448	0.0000202578000	0.000000000000	0.00000606384325
A436	ARQUATA SCRIVIA	Piemonte	Alessandria	0.000132618656	0.000089320344	0.000097240090	0.000107323031	0.000053326015	0.0001296665385	0.000067830412	0.000431076653	0.000119613061
A689	BASALUZZO	Piemonte	Alessandria	0.000022022771	0.000004066718	0.000022022771	0.000005866008	0.000000000000	0.000044452263	0.000021236287	0.000000000000	0.000003471058
A708	BASSIGNANA	Piemonte	Alessandria	0.000039360814	0.000018168449	0.000023167712	0.000021143739	0.000000000000	0.000039023406	0.000015600256	0.000000000000	0.0000225045447
A605	BALZOLA	Piemonte	Alessandria	0.000032735586	0.0000013989710	0.000021626219	0.000022898605	0.000000000000	0.000028381343	0.000013128115	0.000000000000	0.000007195780
A738	BELFORTE MONFERRATO	Piemonte	Alessandria	0.00002878061	0.000011622765	0.000004439461	0.000022228927	0.0000039833489	0.000016486904	0.000004946218	0.000004928609	0.00001577860
A793	BERGAMASCO	Piemonte	Alessandria	0.000021354130	0.000008593046	0.000014749082	0.000011573981	0.000000000000	0.000016187323	0.000006933759	0.000000000000	0.000012931459
A813	BERZANO DI TORTONA	Piemonte	Alessandria	0.000009150018	0.000001276674	0.0000020275101	0.000029222376	0.000000000000	0.000007033600	0.000001223600	0.000000000000	0.000004068101
A889	BISTAGNO	Piemonte	Alessandria	0.0000046146638	0.000019579453	0.000037862533	0.000035863337	0.000000000000	0.000039855207	0.0000202626689	0.000038333651	0.0000034606744
A998	BORGHETTO DI BORBERA	Piemonte	Alessandria	0.000025134528	0.000026394989	0.000026394989	0.000040669130	0.000020027279	0.000046719504	0.000020257641	0.000000000000	0.000035317919
B037	BORGO SAN MARTINO	Piemonte	Alessandria	0.000030431884	0.000016409486	0.000020085658	0.000017265702	0.000000000000	0.000025892214	0.000010759934	0.000077612893	0.000022575220
B029	BORGORATTO ALESSANDRINO	Piemonte	Alessandria	0.000007595562	0.000007054774	0.000009991756	0.0000116501674	0.000000000000	0.000012879939	0.000007224968	0.000000000000	0.000010988307
B071	BOSCO MARENCO	Piemonte	Alessandria	0.000054178409	0.00002550508	0.000033911838	0.000038026974	0.000000000000	0.000049225774	0.000019058803	0.000000000000	0.000038044715
B080	BOSIO	Piemonte	Alessandria	0.0000040091554	0.000011388420	0.000025476324	0.000017890903	0.000015782593	0.000041482194	0.000013977829	0.000000000000	0.000024751433
B109	BOZZOLE	Piemonte	Alessandria	0.000013378719	0.000003362658	0.000003998209	0.000005984419	0.000000000000	0.000008304314	0.00002735729	0.000000000000	0.00000466396
B179	BRIGNANO-FRASCATA	Piemonte	Alessandria	0.000018331241	0.000003869440	0.000004239119	0.000008291028	0.000000000000	0.000018295315	0.000005298878	0.000000000000	0.000000891063
B311	CABELLAGIURE	Piemonte	Alessandria	0.000029797190	0.000008468065	0.0000047010874	0.000011406747	0.000000000000	0.000029068441	0.000007247288	0.000000000000	0.000015027802
B453	CAMAGNA MONFERRATO	Piemonte	Alessandria	0.000017249285	0.000003557175	0.000003763756	0.000005562518	0.000000000000	0.00000467272	0.000006988710	0.000000000000	0.00000262621
B482	CAMINO	Piemonte	Alessandria	0.00002867727	0.00000706535	0.000004247272	0.000008957539	0.000000000000	0.000023024137	0.000006988710	0.000000000000	0.000012787822
B629	CANTALUPO LIGURE	Piemonte	Alessandria	0.000024520803	0.000005864866	0.000005909310	0.000011022761	0.000000000000	0.0000213009454	0.000006259049	0.000000000000	0.000012639937
B701	CAPRIATA D'ORBA	Piemonte	Alessandria	0.000047232390	0.000026955860	0.000031144868	0.000035361395	0.000000000000	0.000041728336	0.000004671886	0.000000000000	0.000032606373
B766	CARBONARA SCRIVIA	Piemonte	Alessandria	0.000027363877	0.000010894136	0.000024924123	0.000015800702	0.000000000000	0.000024620248	0.000008800339	0.000000000000	0.000018202844
B785	CARENTINO	Piemonte	Alessandria	0.000013406618	0.000002467378	0.000007293763	0.000007293763	0.000000000000	0.000009595821	0.000002368695	0.000000000000	0.000007219737
B769	CAREZZANO	Piemonte	Alessandria	0.000016717182	0.000003391688	0.000002624403	0.000009305994	0.000000000000	0.000013016789	0.000004256329	0.000000000000	0.00000806383
B818	CARPINETO	Piemonte	Alessandria	0.000027351705	0.000011382132	0.000012774107	0.000014792032	0.000000000000	0.000024309189	0.000008314034	0.000000000000	0.000016164407
B836	CARRIGA LIGURE	Piemonte	Alessandria	0.000018713418	0.000001520958	0.000008099374	0.000002405760	0.000000000000	0.000024052721	0.00001127648	0.000000000000	0.000006045298
B840	CARROSO	Piemonte	Alessandria	0.00001764058	0.000004839899	0.000010140624	0.000010140624	0.00000458332	0.000013112501	0.000004469207	0.000000000000	0.000010237236
B847	CARTOSIO	Piemonte	Alessandria	0.000024607412	0.000010089713	0.000017640849	0.000014301194	0.000000000000	0.000019965340	0.000007755703	0.000000000000	0.000015388639






Codice catastale	Denominazione	Regione	Provincia	AMMINISTRAZIONE	POLIZIA LOCALE	ISTRUZIONE PUBBLICA	RIFIUTI	TP	TERRITORIO E VIABILITA	SOCIALE	ASILI NIDO	COMPLESSIVO
B870	CASAL CERMELLI	Piemonte	Alessandria	0.000028231920	0.000013322330	0.000011108990	0.000018924476	0.000000000000	0.000000000000	0.00001414868	0.000000000000	0.000017930288
B885	CASALE MONFERRATO	Piemonte	Alessandria	0.0000676465932	0.0000566291681	0.0000573693893	0.000059273169	0.0000387791124	0.0000664751033	0.0000014462004	0.000000000000	0.000029714811
B882	CASALEGGIO BOIRO	Piemonte	Alessandria	0.0000115305150	0.0000003852396	0.0000006132943	0.000000000000	0.000000000000	0.0000129097868	0.0000023995583	0.000000000000	0.0000007896830
B902	CASALINOCCETO	Piemonte	Alessandria	0.000027232314	0.000016105331	0.0000340202689	0.0000302658494	0.000000000000	0.000022655622	0.000013583032	0.000000000000	0.000023755622
B941	CASASCO	Piemonte	Alessandria	0.000010225919	0.000001673129	0.000001083354	0.000002889846	0.000000000000	0.000009047791	0.00001553526	0.000000000000	0.000004514955
C005	CASSANO SPINOLA	Piemonte	Alessandria	0.000002587636	0.000018920571	0.0000032680674	0.0000032680674	0.000000000000	0.000032504090	0.000018418531	0.000005533892	0.0000031415477
C027	CASSINE	Piemonte	Alessandria	0.000067836446	0.000028345301	0.000042922991	0.000007080003	0.000000000000	0.000062824296	0.000029493415	0.000025830987	0.000003323557
C030	CASSINELLE	Piemonte	Alessandria	0.000029329284	0.000008207585	0.000016252603	0.000015150388	0.000000000000	0.000027823989	0.000010635388	0.000000000000	0.000017708586
C137	CASTELLANA	Piemonte	Alessandria	0.0000048850751	0.000001194805	0.000001016352	0.000001993613	0.000000000000	0.000006846935	0.000000933739	0.000000000000	0.0000000563134
C142	CASTELLAR GUIDOBONO	Piemonte	Alessandria	0.000013502839	0.000003784766	0.0000035332215	0.000007966350	0.000000000000	0.000008872551	0.000003462977	0.000000000000	0.000000000000
C148	CASTELLAZZO BORMIDA	Piemonte	Alessandria	0.000094340750	0.000063849788	0.0000607416918	0.000093618171	0.000000000000	0.00008720697	0.000045569120	0.0000060277612	0.000007574363
C156	CASTELLETO D'ERRO	Piemonte	Alessandria	0.00001678758	0.000001678758	0.000001054665	0.0000003549108	0.000000000000	0.000007273149	0.000001576885	0.000000000000	0.000004424894
C168	CASTELLETO D'ORBA	Piemonte	Alessandria	0.000045933993	0.000021130971	0.000029312276	0.000035251359	0.000000000000	0.000043382729	0.000023087543	0.0000080465362	0.0000032867333
C169	CASTELLETO MERLI	Piemonte	Alessandria	0.000016595657	0.000003417112	0.000007295378	0.000006339237	0.000000000000	0.000014260736	0.00000445959	0.000000000000	0.000000000000
C162	CASTELLETO MONFERRATO	Piemonte	Alessandria	0.000032799250	0.000014687973	0.000022535256	0.000017514341	0.000000000000	0.000029247142	0.000010849776	0.000026381705	0.000021627634
C229	CASTELNUOVO BORMIDA	Piemonte	Alessandria	0.000023491524	0.000008444363	0.000068665075	0.000016685725	0.000000000000	0.000015424925	0.000005829309	0.000000000000	0.000013305506
C243	CASTELNUOVO SCRIVIA	Piemonte	Alessandria	0.000107884606	0.000057564704	0.000064208668	0.000099954477	0.000000000000	0.000109206007	0.000049862511	0.000000000000	0.000006069380
C274	CASTELSPINA	Piemonte	Alessandria	0.000014088987	0.000004447125	0.000004231956	0.000008074380	0.000000000000	0.00010233658	0.0000033565467	0.000000000000	0.000007612194
C387	CAVATORE	Piemonte	Alessandria	0.000014322268	0.000003158531	0.000003146033	0.000009541284	0.000000000000	0.00012863566	0.000002396377	0.000000000000	0.0000006969313
C432	CELLA MONTE	Piemonte	Alessandria	0.000015688199	0.000003374434	0.000007358371	0.000006496433	0.000000000000	0.00012443668	0.000003249898	0.000000000000	0.000000000000
C503	CERRETO	Piemonte	Alessandria	0.000017139660	0.000003829625	0.000006539439	0.000006539439	0.000000000000	0.00016939257	0.000004563469	0.000000000000	0.000000000000
C507	CERRETO GRUE	Piemonte	Alessandria	0.000012511695	0.000002515430	0.0000030880384	0.000005163306	0.000000000000	0.000009244194	0.000002946835	0.000000000000	0.000006230307
C531	GERRINA MONFERRATO	Piemonte	Alessandria	0.000034995410	0.000016310827	0.000025564700	0.000019400560	0.000000000000	0.000037722161	0.000013881696	0.000000000000	0.000002488449
C962	CONIGLIO	Piemonte	Alessandria	0.000015289177	0.000004277611	0.000003366360	0.000010001426	0.000000000000	0.000015246110	0.000003564239	0.000000000000	0.000008928193
C977	CONZANO	Piemonte	Alessandria	0.000025407739	0.000009495811	0.000021905317	0.000016492980	0.000000000000	0.000020927752	0.000007475914	0.000000000000	0.000016723421
D102	COSTA VESCOVATO	Piemonte	Alessandria	0.000013876488	0.000002462035	0.000002761478	0.000005912393	0.000000000000	0.000012511992	0.000003418586	0.000003867745	0.0000007150017
D149	CREMOLINO	Piemonte	Alessandria	0.000028934723	0.000009701592	0.000018377190	0.000016232869	0.000000000000	0.000032971033	0.000009857663	0.000000000000	0.000018875864
D194	CUCCARO MONFERRATO	Piemonte	Alessandria	0.000013281852	0.000002480452	0.000002250569	0.000005319674	0.000000000000	0.000010113568	0.000002512963	0.000000000000	0.000006200412
D272	DENICE	Piemonte	Alessandria	0.000011206135	0.000001610479	0.000001678897	0.000003533065	0.000000000000	0.000007034233	0.000001829077	0.000000000000	0.000004686523
D277	DIERNICE	Piemonte	Alessandria	0.000013516491	0.000002137920	0.000000893816	0.000004129690	0.000000000000	0.000012043119	0.000002239898	0.000000000000	0.000005979314
D447	FABBRICA CURONE	Piemonte	Alessandria	0.0000035511593	0.000008062094	0.000005148576	0.000012097399	0.000000000000	0.000041229554	0.000008544857	0.000000000000	0.000018218916
D528	FELIZZANO	Piemonte	Alessandria	0.000050202260	0.0000025118262	0.0000035397186	0.0000036116301	0.000000000000	0.000043321511	0.000022886564	0.000000000000	0.000035045329
D589	FRACONALTO	Piemonte	Alessandria	0.000016342748	0.000003838330	0.000003838797	0.000006915349	0.000005047955	0.000015864739	0.000003387794	0.000000000000	0.000008578266
D759	FRANCAVILLA BISIO	Piemonte	Alessandria	0.000016651110	0.000008059244	0.000010105992	0.000013018739	0.0000004739028	0.0000013334493	0.000003801843	0.000000000000	0.000001000715
D770	FRASCARO	Piemonte	Alessandria	0.000014472539	0.0000012946880	0.000005428860	0.000006663162	0.000000000000	0.000010037290	0.000003852196	0.000000000000	0.000007409125
D777	FRASSINELLO MONFERRATO	Piemonte	Alessandria	0.000017014245	0.000004835341	0.000006987198	0.000009732688	0.000000000000	0.000013073178	0.000003924405	0.000000000000	0.0000008311219
D780	FRASSINETO PO	Piemonte	Alessandria	0.000034704079	0.000016730061	0.000019458632	0.000007216639	0.0000004739028	0.000031619422	0.000012416844	0.000000000000	0.000001084097
D797	FRESINARA	Piemonte	Alessandria	0.000019737138	0.000006848198	0.00001654979	0.000015471210	0.000000000000	0.000016524817	0.000006386992	0.000000000000	0.000003730988
D813	FRUGAROLO	Piemonte	Alessandria	0.0000043425509	0.000007815698	0.000025707903	0.0000033053493	0.000000000000	0.000042961874	0.000001731141	0.000000000000	0.0000029898191
D814	FUBINE	Piemonte	Alessandria	0.000042500501	0.000007760953	0.000035386444	0.000015868010	0.000000000000	0.000036333548	0.000016975930	0.000004287580	0.0000031846814
D835	GABIANO	Piemonte	Alessandria	0.0000035104575	0.0000115641050	0.000018837073	0.000015868010	0.000000000000	0.000031798748	0.000010938214	0.000000000000	0.000020416384
D890	GAWALERO	Piemonte	Alessandria	0.0000023137789	0.0000012799958	0.000019958224	0.000014066962	0.000000000000	0.0000202681159	0.000006751405	0.000000000000	0.000000000000
D910	GARBAGNA	Piemonte	Alessandria	0.000024836225	0.000007831940	0.000015531578	0.000012754470	0.000000000000	0.000022196125	0.0000060508872	0.000000000000	0.000016042412
D941	GAVAZZANA	Piemonte	Alessandria	0.000009739858	0.0000012130555	0.000001373284	0.0000093419248	0.000000000000	0.000007244116	0.000000000000	0.000000000000	0.000004212585
D944	GAVI	Piemonte	Alessandria	0.0000105680565	0.0000047259132	0.0000064270705	0.0000081044602	0.000000000000	0.000016846478	0.0000049904861	0.000000000000	0.000002020233
ED15	GIAROLE	Piemonte	Alessandria	0.000018912002	0.000005420560	0.000008670417	0.000010119638	0.000000000000	0.000014819524	0.000005951192	0.000000000000	0.000010691054
E164	GREMIASCO	Piemonte	Alessandria	0.000016142973	0.000004733079	0.000009672266	0.0000055556647	0.000000000000	0.000015989855	0.000002497394	0.000000000000	0.000000799879






Codice catastale	Denominazione	Regione	Provincia	AMMINISTRAZIONE	POLIZIA LOCALE	ISTRUZIONE PUBBLICA	RIFIUTI	TPL	TERRITORIO E VIABILITA	SOCIALE	ASILI NIDO	COMPLESSIVO
E188	GROGNARDO	Piemonte	Alessandria	0.000013748884	0.000002150608	0.0000049696559	0.0000009932186	0.0000000000000	0.000009995413	0.000003186005	0.0000000000000	0.000006089707
E191	GRONDOIA	Piemonte	Alessandria	0.000020845935	0.000005433046	0.000006102661	0.0000099932186	0.0000000000000	0.000019049992	0.000005619237	0.0000000000000	0.000012419390
E255	GUAZZORA	Piemonte	Alessandria	0.000011744968	0.000002039847	0.000002835335	0.000004986315	0.0000000000000	0.000008395262	0.000002151955	0.0000009235987	0.000005999192
E360	SOIA SANTANTONIO	Piemonte	Alessandria	0.000022749104	0.000007615949	0.000012392290	0.000015389951	0.0000000000000	0.000020498037	0.0000006189095	0.000019360135	0.000010560605
E543	LERMA	Piemonte	Alessandria	0.000026380491	0.000007583973	0.000010865107	0.0000135558516	0.0000000000000	0.000022909840	0.000009722363	0.0000000000000	0.000016908444
E712	LU	Piemonte	Alessandria	0.0000033852034	0.000015944161	0.000012130841	0.000016166679	0.0000000000000	0.000033335483	0.000001353401	0.0000000000000	0.000019557227
E870	MALVICINO	Piemonte	Alessandria	0.000009018775	0.000000933820	0.0000000000000	0.000002853854	0.0000000000000	0.000006642386	0.000000911654	0.0000000000000	0.000003623154
F015	MASIO	Piemonte	Alessandria	0.0000035395468	0.000014357820	0.000019482242	0.000019812928	0.0000000000000	0.000029284085	0.000011870294	0.0000000000000	0.000021312382
F096	MELAZZO	Piemonte	Alessandria	0.0000033426691	0.000011004225	0.000022067692	0.000016213613	0.0000000000000	0.000033826351	0.000012265300	0.0000000000000	0.000020812393
F131	MIRANA	Piemonte	Alessandria	0.00001117221	0.000002164435	0.000002335890	0.000003866311	0.0000000000000	0.000009520385	0.00000157196	0.0000000000000	0.000005184658
F232	MIRABELLO MONFERRATO	Piemonte	Alessandria	0.0000033195586	0.000017500075	0.000018001842	0.000017833412	0.0000000000000	0.000028127423	0.0000102297461	0.0000000000000	0.000020327784
F281	MOLARE	Piemonte	Alessandria	0.0000048409140	0.000009697847	0.000034249185	0.000042024686	0.0000000000000	0.000045110046	0.00002274719	0.0000000000000	0.0000035517465
F283	MOLINO DEI TORTI	Piemonte	Alessandria	0.000018374309	0.000006878747	0.000013383793	0.000012448058	0.0000000000000	0.000013337535	0.000007710275	0.000012916893	0.000012513364
F313	MONBELLO MONFERRATO	Piemonte	Alessandria	0.0000031153131	0.000011058905	0.000020404423	0.000011910083	0.0000000000000	0.000029437531	0.000010836485	0.0000000000000	0.000018246226
F320	MONPERONE	Piemonte	Alessandria	0.000012893325	0.000002541768	0.000002559759	0.000004020287	0.0000000000000	0.000009368952	0.000001797534	0.0000000000000	0.000005649104
F377	MONGESTINO	Piemonte	Alessandria	0.000011264206	0.000001592817	0.0000029245915	0.000003140641	0.0000000000000	0.000008327610	0.000001983215	0.0000000000000	0.00000498796
F385	MONGIARDINO LIGURE	Piemonte	Alessandria	0.000001578549	0.000002987704	0.000001644835	0.000006153078	0.0000000000000	0.000021689390	0.000001930910	0.0000000000000	0.000003645911
F387	MONFALCONE	Piemonte	Alessandria	0.000016208224	0.000002935629	0.000003266843	0.000005659427	0.0000000000000	0.000016703629	0.000003384858	0.0000000000000	0.0000060847204
F403	MONTEALDO	Piemonte	Alessandria	0.000012843750	0.000001990034	0.000002067807	0.000005960404	0.0000000000000	0.000009466192	0.000003925992	0.0000000000000	0.000006241694
F404	MONTEALDO BORMIDA	Piemonte	Alessandria	0.000020680249	0.000006303841	0.000009465989	0.000011489662	0.0000000000000	0.000015256701	0.000008180500	0.0000000000000	0.00001208430
F465	MONTECASTELLO	Piemonte	Alessandria	0.0000012512211	0.000002272817	0.000002722414	0.000004248561	0.0000000000000	0.000009909504	0.000002503682	0.0000000000000	0.000006799046
F469	MONTECHIARO DACQUI	Piemonte	Alessandria	0.000020628768	0.000008425608	0.000002062876	0.000009836597	0.0000000000000	0.000019751635	0.000004910502	0.0000028596326	0.000003139339
F518	MONTEGIOCO	Piemonte	Alessandria	0.000013826739	0.000002869433	0.000002801298	0.000005451164	0.0000000000000	0.000009835876	0.000003561605	0.0000000000000	0.000006948571
F562	MONTEMARZINO	Piemonte	Alessandria	0.0000150744418	0.000002861116	0.000002088396	0.000006883242	0.0000000000000	0.000011448604	0.000003422168	0.0000000000000	0.000001786308
F707	MORANO SUL PO	Piemonte	Alessandria	0.0000035274063	0.000014302745	0.000018515134	0.000020040824	0.0000000000000	0.000026262769	0.000013296625	0.0000000000000	0.000020991687
F713	MORBELLO	Piemonte	Alessandria	0.000001898434	0.000003018000	0.000002861854	0.000009482997	0.0000000000000	0.000019529121	0.000004163086	0.0000000000000	0.000009987754
F737	MORNESE	Piemonte	Alessandria	0.000022877610	0.000007804762	0.000019966011	0.000012516061	0.0000009252626	0.000019539798	0.0000008318841	0.0000000000000	0.000014644337
F751	MORSASCO	Piemonte	Alessandria	0.000021667680	0.000007304391	0.000015571377	0.000011861551	0.0000000000000	0.000018409156	0.000006837594	0.0000000000000	0.000013377944
F814	MURSENGO	Piemonte	Alessandria	0.000038438675	0.000016850992	0.000031647094	0.00024679482	0.0000000000000	0.000039242621	0.000014483071	0.0000068298252	0.000028963022
F965	NOVI LIGURE	Piemonte	Alessandria	0.0000548862399	0.0000496394764	0.0000421322293	0.0000436241480	0.0000000000000	0.0000340943022	0.0000464828930	0.0000000000000	0.000047538115
F995	OCCIMIANO	Piemonte	Alessandria	0.000032534112	0.000022105343	0.000028238388	0.000023481012	0.0000000000000	0.000031302561	0.000011050999	0.0000000000000	0.000023555935
F997	ODALENGO GRANDE	Piemonte	Alessandria	0.000017622904	0.000004989627	0.000005343669	0.000006871325	0.0000000000000	0.000017373535	0.000004733055	0.0000000000000	0.0000069348829
F998	ODALENGO PICCOLO	Piemonte	Alessandria	0.000012039474	0.000002237764	0.0000059338834	0.000003965028	0.0000000000000	0.000009484247	0.000020334655	0.0000000000000	0.000005954125
G042	OLIVOLA	Piemonte	Alessandria	0.0000009542393	0.000001539760	0.000001350828	0.000003407347	0.0000000000000	0.000005385107	0.000001251669	0.0000000000000	0.000003966544
G124	ORSARA BORMIDA	Piemonte	Alessandria	0.0000015168966	0.000003143718	0.000004877439	0.000006854812	0.0000000000000	0.000009623183	0.000003565561	0.0000000000000	0.000007979419
G187	OTTIGLIO	Piemonte	Alessandria	0.000021351331	0.000006576897	0.000012341769	0.0000080796918	0.0000000000000	0.000021772993	0.000006219135	0.0000000000000	0.000024404362
G199	OVADDA	Piemonte	Alessandria	0.0000330829217	0.0000242035616	0.0000173829382	0.000195530158	0.0000000000000	0.00002436882370	0.000183987489	0.0000000000000	0.000214015862
G199	OVIGLIO	Piemonte	Alessandria	0.0000032991651	0.000017717096	0.000015137562	0.000018797177	0.0000000000000	0.000028330007	0.000010797497	0.0000000000000	0.000019944854
G204	OZZANO MONFERRATO	Piemonte	Alessandria	0.0000034796438	0.0000159656340	0.000025261018	0.000016056440	0.0000000000000	0.000031913269	0.0000031913269	0.0000000000000	0.000021699302
G215	PADERNA	Piemonte	Alessandria	0.0000011298560	0.000001929397	0.000001441574	0.000005620832	0.0000000000000	0.000009420987	0.000001977892	0.0000000000000	0.00000559721
G334	PARO DI LIGURE	Piemonte	Alessandria	0.0000024836060	0.000004864161	0.000004012944	0.000007165471	0.0000000000000	0.000024655636	0.000006383442	0.0000000000000	0.000002866807
G367	PASTURANA	Piemonte	Alessandria	0.000023141023	0.000004523412	0.000006008053	0.00001792769	0.0000000000000	0.000016764922	0.000007801457	0.0000000000000	0.000013721419
G397	PECETTO DI VALENZA	Piemonte	Alessandria	0.000029578040	0.000011715142	0.000018020016	0.000028045898	0.0000000000000	0.000023539721	0.000019528163	0.0000000000000	0.000021474095
G619	PIETRA MARAZZI	Piemonte	Alessandria	0.000023868845	0.000010396819	0.000007246724	0.0000007246724	0.0000000000000	0.000028321654	0.000009925972	0.0000000000000	0.000016057078
G695	PIOVERA	Piemonte	Alessandria	0.000022430739	0.00000529166	0.000006817729	0.000012364169	0.0000000000000	0.000019670039	0.000006450387	0.0000000000000	0.000012480644
G695	PIOVERA	Piemonte	Alessandria	0.000022339626	0.000011156831	0.000007791021	0.000016415598	0.0000000000000	0.000017918657	0.000005741681	0.0000000000000	0.000019562183




Codice catastale	Denominazione	Regione	Provincia	AMMINISTRAZIONE	POLIZIA LOCALE	ISTRUZIONE PUBBLICA	RIFIUTI	TPL	TERRITORIO E VIABILITA'	SOCIALE	ASILI NIDO	COMPLESSIVO
G807	POMARO MONFERRATO	Piemonte	Alessandria	0.000013802416	0.000002324658	0.000002455167	0.000003750920	0.000000000000	0.000000000000	0.000002762332	0.000000000000	0.0000066274895
G839	PONTECURONE	Piemonte	Alessandria	0.000007950654	0.000041409405	0.000049275982	0.000074939078	0.000000000000	0.000000000000	0.000043736894	0.000073615631	0.000066212146
G858	PONTESTURA	Piemonte	Alessandria	0.000003647429	0.000016334576	0.000037385212	0.000019895243	0.000000000000	0.000000000000	0.000015087757	0.000000000000	0.000025185512
G872	PONZI	Piemonte	Alessandria	0.000020138239	0.000006016271	0.000003468927	0.000009324933	0.000000000000	0.000000000000	0.000016631965	0.000000000000	0.000010402504
G877	PONZANO MONFERRATO	Piemonte	Alessandria	0.000015166569	0.000013568108	0.000003416968	0.000005164437	0.000000000000	0.000000000000	0.000014071418	0.000003600894	0.000008161799
G860	POZZO GROPPLO	Piemonte	Alessandria	0.000046550575	0.000004655075	0.000015282589	0.000005694333	0.000000000000	0.000000000000	0.000045269950	0.000013726624	0.0000027010437
G861	POZZOLO FORMIGARO	Piemonte	Alessandria	0.0000393095147	0.000047651147	0.000073397974	0.0000090615267	0.000000000000	0.000000000000	0.000087666335	0.000048485544	0.00000730384265
G887	PRASCO	Piemonte	Alessandria	0.0000018106604	0.000003922545	0.000003420264	0.000008920105	0.000000000000	0.000000000000	0.000013427067	0.000004969938	0.0000009113277
H021	PREDOSA	Piemonte	Alessandria	0.000048115927	0.0000210366502	0.000036259703	0.000044238389	0.000000000000	0.000000000000	0.000045036323	0.000021857608	0.0000338208618
H104	QUARGENITO	Piemonte	Alessandria	0.000035333347	0.000017194462	0.000020119399	0.000021396001	0.000000000000	0.000000000000	0.000035654396	0.000011447653	0.0000022780441
H121	QUATTORDIO	Piemonte	Alessandria	0.00004525030	0.000028958980	0.000022519595	0.000030113515	0.000000000000	0.000000000000	0.000014812043	0.0000056254067	0.0000031261768
H272	RICALDONE	Piemonte	Alessandria	0.000019822648	0.00004480285	0.000007145095	0.000010686985	0.000000000000	0.000000000000	0.000019064691	0.000005809428	0.00001927992
H334	RIVALTA BORMIDA	Piemonte	Alessandria	0.000034711304	0.000017281052	0.000035522381	0.000028438586	0.000000000000	0.000000000000	0.000027869508	0.000015884549	0.0000208913484
H43	RIVARONE	Piemonte	Alessandria	0.000013225032	0.000002413024	0.000025608852	0.000004962191	0.000000000000	0.000000000000	0.000008017017	0.000002669240	0.000000000000
H414	ROCCA GRIMALDA	Piemonte	Alessandria	0.000037981031	0.000016129085	0.000025577590	0.000021544926	0.000000000000	0.000000000000	0.000033577644	0.000019552272	0.0000024228930
H406	ROCCAFORTE LIGURE	Piemonte	Alessandria	0.000012983974	0.00001714339	0.000000909374	0.000003452701	0.000000000000	0.000000000000	0.000016039469	0.000001969168	0.00000066165487
H465	ROCCHETTA LIGURE	Piemonte	Alessandria	0.000005034102	0.000005034102	0.000015956857	0.000004580472	0.000000000000	0.000000000000	0.000009900736	0.000003153114	0.000000000000
H569	ROSGIANO MONFERRATO	Piemonte	Alessandria	0.000035325272	0.000014278161	0.000032375722	0.000018238063	0.000000000000	0.000000000000	0.000039437174	0.000012707932	0.00000284148294
H677	SALA MONFERRATO	Piemonte	Alessandria	0.000014927373	0.000002299025	0.000003359862	0.000005301277	0.000000000000	0.000000000000	0.000010005344	0.000003954425	0.0000008695032
H684	SALE	Piemonte	Alessandria	0.000006702875	0.000049771943	0.000067355044	0.000074975487	0.000000000000	0.000000000000	0.000079852545	0.0000050917914	0.000066550345
H810	SAN CRISTOFORO	Piemonte	Alessandria	0.0000180221426	0.000005534246	0.000008134755	0.0000008617509	0.000000000000	0.000000000000	0.000012257633	0.000006148605	0.000000000000
H878	SAN GIORGIO MONFERRATO	Piemonte	Alessandria	0.000029515526	0.000011033497	0.000021972403	0.000014937044	0.000000000000	0.000000000000	0.000023737293	0.000008693949	0.00001777404
I144	SAN SALVATORE MONFERRATO	Piemonte	Alessandria	0.000089144466	0.00004505607	0.000058459237	0.000053026378	0.000000000000	0.000000000000	0.000081781352	0.000046176678	0.0000063494077
I190	SAN SEBASTIANO CURONE	Piemonte	Alessandria	0.000020160042	0.000009825517	0.000002008907	0.000009739598	0.000000000000	0.000000000000	0.000014988918	0.000003941018	0.000000000000
I190	SANT'AGATA FOSSILI	Piemonte	Alessandria	0.00001590492	0.000003019003	0.00002857911	0.000009541009	0.000004336303	0.000000000000	0.000012612595	0.000004174168	0.000000000000
I429	SARDIGLIANO	Piemonte	Alessandria	0.000017575723	0.000003250330	0.000002865944	0.000006638327	0.000000000000	0.000000000000	0.000014288512	0.000004847939	0.000000000000
I645	SAREZZANO	Piemonte	Alessandria	0.000027412313	0.000012956675	0.000019267457	0.000017192242	0.000000000000	0.000000000000	0.000009958234	0.000000000000	0.000018371929
I645	SERRALUNGA DI GREA	Piemonte	Alessandria	0.000020548668	0.000019475095	0.000011990640	0.000010292769	0.000000000000	0.000000000000	0.000018065364	0.000006616539	0.000013046465
I657	SERRAVALLE SCRIVA	Piemonte	Alessandria	0.000149331284	0.000126521328	0.000104287637	0.000147750138	0.000051655475	0.0000120649281	0.000077301787	0.00027664670	0.000128999004
I711	SEZZADIO	Piemonte	Alessandria	0.000034647787	0.000014410653	0.000027201570	0.000024777753	0.000000000000	0.000000000000	0.000032876950	0.000011482442	0.0000023981037
I738	SILVANO D'ORBA	Piemonte	Alessandria	0.000047013230	0.000026613616	0.000033846922	0.000039088706	0.000000000000	0.000000000000	0.000039991413	0.000022240890	0.000000000000
I788	SOLEO	Piemonte	Alessandria	0.000037940637	0.000014299013	0.000026877572	0.000026141081	0.000000000000	0.000000000000	0.000032942516	0.000016023947	0.000029001804
I808	SOLONGHELLO	Piemonte	Alessandria	0.00001219036	0.00001933866	0.000001776864	0.000004389944	0.000000000000	0.000000000000	0.000008175279	0.000002109017	0.000005131599
I901	SPIGNO MONFERRATO	Piemonte	Alessandria	0.000037368032	0.000014622893	0.000024282035	0.000016267515	0.000000000000	0.000000000000	0.000011103917	0.000000000000	0.0000022310213
I911	SPINETO SCRIVA	Piemonte	Alessandria	0.000013044655	0.000002298178	0.000002825409	0.000007099666	0.000000000000	0.000000000000	0.000008879598	0.000002793376	0.000000000000
I941	STAZZANO	Piemonte	Alessandria	0.000050333852	0.000024316285	0.000041607116	0.000042472674	0.000021268749	0.0000021268749	0.000047873451	0.00002162923	0.00004153590
I977	STREVI	Piemonte	Alessandria	0.000043546716	0.000015542880	0.000028140889	0.000029755059	0.000000000000	0.000000000000	0.000039274484	0.000019655109	0.00001992691
L027	TAGLIOLO MONFERRATO	Piemonte	Alessandria	0.000039326254	0.000013640607	0.0000031894625	0.0000033232986	0.000000000000	0.000000000000	0.000037107816	0.000015271875	0.000000000000
L059	TASSAROLO	Piemonte	Alessandria	0.000019460946	0.000011302729	0.000011302729	0.00001112049	0.000000000000	0.000000000000	0.000015099516	0.000005611596	0.000000000000
L139	TERRUGIA	Piemonte	Alessandria	0.000024735510	0.000009609121	0.000023972929	0.00001112049	0.000000000000	0.000000000000	0.000024333175	0.000005728290	0.000000000000
L143	TERZO	Piemonte	Alessandria	0.000006018015	0.000006018015	0.0000010016775	0.000015886045	0.000000000000	0.000000000000	0.000025195303	0.00000757336	0.000000000000
L165	TICINETO	Piemonte	Alessandria	0.000030146234	0.000015379311	0.000024251014	0.000018146523	0.000000000000	0.000000000000	0.000025132297	0.000014927553	0.000000000000
L304	TORTONA	Piemonte	Alessandria	0.000059336711	0.0000518969715	0.000024646351	0.0000618552730	0.000000000000	0.000000000000	0.0000381042331	0.000048235695	0.0000202406509
L403	TREVILLE	Piemonte	Alessandria	0.000002177541	0.000002177541	0.000000000000	0.000000000000	0.000000000000	0.000000000000	0.000000000000	0.000000000000	0.000000000000
L432	TRISOBBIO	Piemonte	Alessandria	0.000020056302	0.000004181358	0.0000010056328	0.000016238266	0.000000000000	0.000000000000	0.000016238266	0.000005136309	0.000010428464
L570	VALENZA	Piemonte	Alessandria	0.0000373466327	0.00003373146538	0.0000254046052	0.0000351063769	0.000000000000	0.000000000000	0.000364920539	0.0000324820292	0.0000495346081



Codice catastale	Denominazione	Regione	Provincia	AMMINISTRAZIONE	POLIZIA LOCALE	ISTRUZIONE PUBBLICA	RIFIUTI	TPA	TERRITORIO E VIABILITA'	SOCIALE	ASILI NIDO	COMPLESSIVO
L633	VALMACCA	Piemonte	Alessandria	0,000026339527	0,000011490373	0,000013820513	0,000016891517	0,000000000000	0,00001142910	0,000010638504	0,000000000000	0,000016562031
L881	VIGNALE MONFERRATO	Piemonte	Alessandria	0,0000031173913	0,000014960380	0,000021380523	0,000016891517	0,000000000000	0,000031427556	0,0000098939048	0,000000000000	0,000020064633
L887	VIGNOLE BORBERA	Piemonte	Alessandria	0,0000048082336	0,000022006205	0,000003305298	0,000039056137	0,000000000000	0,0000429194281	0,000022638386	0,000000000000	0,000034872025
L904	VIGUZZO	Piemonte	Alessandria	0,0000062895519	0,000037479677	0,000054012433	0,000057815306	0,000000000000	0,000051048614	0,0000030534679	0,000000000000	0,000049054525
L931	VILLADEATI	Piemonte	Alessandria	0,000017823481	0,000003590830	0,00000726391	0,0000065344978	0,000000000000	0,000018356386	0,000040674322	0,000000000000	0,000009568414
L963	VILLALVERNIA	Piemonte	Alessandria	0,000023808106	0,000007975293	0,00001724198	0,000019594647	0,000000000000	0,000018711763	0,000009984328	0,0000053759871	0,000016733450
L970	VILLAROMAGNANO	Piemonte	Alessandria	0,000013613521	0,000002362531	0,000004121744	0,000004121744	0,000000000000	0,000013216035	0,000003143718	0,000000000000	0,000006706387
L972	VILLANOVA MONFERRATO	Piemonte	Alessandria	0,000042721477	0,000023440221	0,000035218665	0,0000038970539	0,000000000000	0,000036548084	0,000015403978	0,0000025450756	0,0000303108849
M009	VILLAROMAGNANO	Piemonte	Alessandria	0,000006421855	0,000006421855	0,000014614475	0,000014614475	0,000000000000	0,000017127805	0,000007448454	0,000000000000	0,000012695188
M077	VISONE	Piemonte	Alessandria	0,000003153613	0,000011632565	0,000002047845	0,000017700909	0,000000000000	0,000024310230	0,000010609145	0,000000000000	0,000010967868
M120	VOLPEDO	Piemonte	Alessandria	0,0000031739800	0,000017487346	0,000023387406	0,000019892322	0,000000000000	0,000025311323	0,000016897808	0,000000000000	0,000021576573
M121	VOLPEGLIO	Piemonte	Alessandria	0,0000006416321	0,000001194759	0,000001504927	0,0000030325819	0,000000000000	0,000007266063	0,000001443135	0,000000000000	0,000004126196
M123	VOLTAGGIO	Piemonte	Alessandria	0,000029828756	0,000008407046	0,000001535750	0,000013287949	0,000008519465	0,000029887095	0,00000741010	0,000000000000	0,000017360194
A072	AGLIANO TERME	Piemonte	Asi	0,0000040125523	0,0000020579532	0,0000023592575	0,000021769276	0,000000000000	0,000038748822	0,000016348481	0,000000000000	0,000029060658
A173	ALBIGNANO	Piemonte	Asi	0,0000016966606	0,000007386450	0,000009831185	0,000009594493	0,000000000000	0,000016857518	0,000005050714	0,000000000000	0,000010638110
A312	ANTIGNANO	Piemonte	Asi	0,000024400074	0,000008340655	0,000016978590	0,000011434443	0,000000000000	0,000022102189	0,000009068046	0,000000000000	0,000014859374
A352	ARAMENGO	Piemonte	Asi	0,0000019416666	0,000006244819	0,000008053715	0,000007020166	0,000000000000	0,000019818680	0,000006115064	0,000000000000	0,000010948003
A527	AZZANO D'ASTI	Piemonte	Asi	0,00001982111	0,000003543819	0,000008513657	0,0000095051838	0,000000000000	0,000019874828	0,000003180743	0,000000000000	0,000007088240
A688	BALDICHIERI D'ASTI	Piemonte	Asi	0,0000025973421	0,000017341339	0,000028397686	0,000020103588	0,000000000000	0,000023761194	0,000010728720	0,000000000000	0,000019989808
A770	BELVEGLIO	Piemonte	Asi	0,000013006480	0,000003170571	0,0000042106078	0,000004877832	0,000000000000	0,000010039548	0,000002524046	0,000000000000	0,000006339028
B212	BERZANO DI SAN PIETRO	Piemonte	Asi	0,0000014551986	0,000003161023	0,000004176361	0,000007205086	0,000000000000	0,000012221168	0,000003376147	0,000000000000	0,000007638077
B236	BRUNO	Piemonte	Asi	0,0000013872850	0,000002903067	0,0000033894572	0,0000039845772	0,000000000000	0,000011964908	0,000003154017	0,000000000000	0,000006447153
B306	BUBBIO	Piemonte	Asi	0,000026155374	0,000008713374	0,000017660975	0,000012270733	0,000000000000	0,000023182766	0,000008298104	0,000000000000	0,0000115618074
B418	BUTTIGLIERA D'ASTI	Piemonte	Asi	0,0000050298806	0,000022824510	0,0000035194619	0,0000039333285	0,000000000000	0,000048766726	0,000017278873	0,000000000000	0,0000032890277
B425	CALOSSO	Piemonte	Asi	0,0000032335833	0,000013532351	0,000023630087	0,000011482930	0,000000000000	0,000033113173	0,000013280189	0,000000000000	0,000019846853
B469	CAMERANO CASASCO	Piemonte	Asi	0,0000101597158	0,000003254841	0,000005795379	0,000005159566	0,000000000000	0,000015224688	0,000004049056	0,000000000000	0,000009109310
B594	CANELLI	Piemonte	Asi	0,000020159853	0,000134314289	0,000166842155	0,000144799053	0,000000000000	0,000185685198	0,00013943249	0,00002211927	0,000152770893
B633	CANTARANA	Piemonte	Asi	0,0000022679240	0,000008935331	0,000009381718	0,000012359467	0,000000000000	0,000023797224	0,000006909255	0,000000000000	0,000013726581
B707	CAPRIGLIO	Piemonte	Asi	0,0000011651545	0,000001891071	0,0000022899709	0,000003561746	0,000000000000	0,000008729868	0,000002533161	0,000000000000	0,000005294621
B991	CASORZO	Piemonte	Asi	0,0000022892200	0,000004686635	0,000004039987	0,000009143707	0,000000000000	0,000018450245	0,000007586686	0,000000000000	0,000010179371
C022	CASSINASCIO	Piemonte	Asi	0,000001790310	0,000004379113	0,000003928689	0,000008890549	0,000000000000	0,000017488613	0,000004531898	0,000000000000	0,000009637641
C049	CASTAGNOLE DELLE LANZE	Piemonte	Asi	0,0000074309889	0,0000040931070	0,000054411616	0,000038624361	0,000000000000	0,000074890861	0,0000037659290	0,000000000000	0,0000054253306
C047	CASTAGNOLE MONFERRATO	Piemonte	Asi	0,0000030836784	0,000013342476	0,000011339622	0,000016817042	0,000000000000	0,00001376921	0,000011902578	0,000000000000	0,000018765847
C253	CASTEL BOGLIONE	Piemonte	Asi	0,000018692026	0,000006298605	0,000011921969	0,000007455391	0,000000000000	0,000016598646	0,000004848446	0,000000000000	0,000010601548
C127	CASTELL'ALFERO	Piemonte	Asi	0,0000014501336	0,000003265510	0,000002628781	0,000006855722	0,000000000000	0,000011444143	0,000003916542	0,000000000000	0,000003122683
C154	CASTELLERO	Piemonte	Asi	0,0000057037557	0,00002342281	0,0000054892553	0,000037096619	0,000000000000	0,000098939281	0,000025454689	0,0000084790711	0,0000044883033
C161	CASTELLETO MOLINA	Piemonte	Asi	0,000001583121	0,000002286690	0,000003215911	0,000002683650	0,000000000000	0,000006144832	0,000001512583	0,000000000000	0,000005384013
A300	CASTELLO DI ANNONE	Piemonte	Asi	0,0000095083876	0,000001479927	0,000002046593	0,000002683650	0,000000000000	0,000006144832	0,000001512583	0,000000000000	0,000005384013
C230	CASTELNUOVO BELBO	Piemonte	Asi	0,0000023102987	0,00000408581760	0,000016646325	0,000012140151	0,000000000000	0,000018394954	0,00000907062	0,000016170839	0,000014988883
C230	CASTELNUOVO CALCEA	Piemonte	Asi	0,000022841615	0,000010336525	0,00001620659	0,000010812210	0,000000000000	0,000020646275	0,000008916506	0,000000000000	0,000013619134
C232	CASTELNUOVO DON BOSCO	Piemonte	Asi	0,0000068886828	0,0000045551597	0,0000042613257	0,0000061450133	0,000000000000	0,0000082532910	0,0000047002283	0,000000000000	0,0000051797657
C438	CELLARENGO	Piemonte	Asi	0,0000019539335	0,00000666105	0,000014819474	0,000008790016	0,000000000000	0,000018012839	0,000005092853	0,000000000000	0,000011767092
C440	CELLE ENOMONDO	Piemonte	Asi	0,000015231704	0,000003595636	0,0000044588498	0,000004722038	0,000000000000	0,000012511855	0,000004752522	0,000000000000	0,000007472530




Codice catastale	Denominazione	Regione	Provincia	AMMINISTRAZIONE	POLIZIA LOCALE	ISTRUZIONE PUBBLICA	RIFIUTI	TPL	TERRITORIO E VIABILITA	SOCIALE	ASILI NIDO	COMPLESSIVO
C528	CERRETO D'ASTI	Piemonte	Assti	0.000010415602	0.000001568753	0.000001900968	0.000003366872	0.000000000000	0.000007337542	0.000001853816	0.000000000000	0.000004607936
C533	CERRO TANIARO	Piemonte	Assti	0.000001749895	0.000005183642	0.000001035783	0.000011818121	0.000000000000	0.000013434567	0.000005378683	0.000000000000	0.000010740837
C583	CESSOLE	Piemonte	Assti	0.0000017450569	0.000004643485	0.000005560647	0.0000060982190	0.000000000000	0.000016879030	0.000004594980	0.000000000000	0.000009037104
C658	CHIUSANO D'ASTI	Piemonte	Assti	0.000003417111	0.000004033779	0.000003417111	0.000006873610	0.000000000000	0.000020591932	0.000000591932	0.000000000000	0.000004916514
C701	CINAGLIO	Piemonte	Assti	0.000014712950	0.000004932330	0.000009432901	0.000005523199	0.000000000000	0.000011570394	0.000004697948	0.000000000000	0.000008178817
C739	CISTERNA D'ASTI	Piemonte	Assti	0.000003048518	0.000012861904	0.0000022615017	0.000012670713	0.000000000000	0.000027566112	0.0000011554755	0.000000000000	0.000018564237
C804	COAZZOLO	Piemonte	Assti	0.0000011583500	0.000002816451	0.000002375620	0.000002538727	0.000000000000	0.000008397379	0.000001853517	0.000000000000	0.000004863770
C807	COCCONATO	Piemonte	Assti	0.0000039647542	0.000020578452	0.000003185828	0.0000025416296	0.0000019691480	0.00004042029	0.000016154345	0.0000082189883	0.0000031784738
D046	CORSIONE	Piemonte	Assti	0.0000010842968	0.0000011751152	0.000003916428	0.000003004260	0.000000000000	0.000009331515	0.000001880766	0.000000000000	0.000005102125
D050	CORTANONE	Piemonte	Assti	0.0000012168166	0.000003091377	0.0000030984617	0.0000033888617	0.000000000000	0.000009093179	0.000003004849	0.000000000000	0.000005730607
D051	CORTANZE	Piemonte	Assti	0.0000012608850	0.000003044685	0.000006679995	0.000004882075	0.000000000000	0.000006500950	0.000002568532	0.000000000000	0.0000066407162
D052	CORTAZZONE	Piemonte	Assti	0.000001668976	0.000006152236	0.000007848302	0.000007852101	0.000000000000	0.000017914115	0.000004271632	0.000000822987	0.0000103002345
D072	CORTIGLIONE	Piemonte	Assti	0.0000016690976	0.000006152236	0.0000012446880	0.000005793912	0.000000000000	0.000013167395	0.000004478523	0.000000000000	0.000009354549
D101	COSSOMBRATO	Piemonte	Assti	0.0000015240194	0.000003409177	0.000006518475	0.000005527485	0.000000000000	0.000013634656	0.000003344021	0.000000000000	0.000007853282
D119	COSTIGLIONE D'ASTI	Piemonte	Assti	0.0000120336130	0.0000068588350	0.0000093214654	0.000079640103	0.0000056693877	0.000127115501	0.0000068938805	0.000000000000	0.000008865976
D207	CUNICO	Piemonte	Assti	0.000015785912	0.000003460231	0.000004599172	0.000006482729	0.000003456601	0.000014104657	0.000005416135	0.000000000000	0.000008424386
D388	DUSINO SAN MICHELE	Piemonte	Assti	0.0000024825449	0.000009971725	0.0000021409436	0.000011972701	0.000000000000	0.000026373319	0.000007675571	0.0000044417439	0.000018101386
D678	FONTRANILE	Piemonte	Assti	0.0000017560085	0.000004431859	0.000003928870	0.000006671454	0.000000000000	0.000013927860	0.000005541930	0.0000008436869	0.000009074666
D802	FRINCO	Piemonte	Assti	0.0000019601091	0.00000524703	0.000008272490	0.000008272490	0.000000000000	0.000017253082	0.000006546271	0.000000000000	0.000011249799
E134	GRAZZANO BADOLIO	Piemonte	Assti	0.0000020040663	0.000004767405	0.0000012059902	0.000008198932	0.000000000000	0.000018425077	0.000006316548	0.000000000000	0.000011420710
E295	INCISA SCAPACCINO	Piemonte	Assti	0.0000046669133	0.0000025252638	0.000047550131	0.0000023988567	0.0000013615558	0.000040799581	0.0000022183065	0.0000065288474	0.0000033314938
E338	ISOLA D'ASTI	Piemonte	Assti	0.00000465917613	0.0000021706082	0.0000028472682	0.0000029645358	0.000000000000	0.000044596831	0.0000117308195	0.000000000000	0.00000306437056
E633	LOZZOLO	Piemonte	Assti	0.0000014714982	0.000004071005	0.0000007219821	0.000004047892	0.000000000000	0.000013471595	0.0000032086684	0.000000000000	0.000007510004
E944	MARETTO	Piemonte	Assti	0.0000013168733	0.000003757816	0.000004271899	0.000005730851	0.000000000000	0.000010600799	0.000002842785	0.000000000000	0.000008759353
F254	MOASCA	Piemonte	Assti	0.0000014509178	0.000003126864	0.000005774565	0.000004617774	0.000000000000	0.000011924531	0.000003931241	0.000000000000	0.000007236541
F308	MOMBALDONE	Piemonte	Assti	0.0000012206505	0.000002265702	0.000001651983	0.000003721434	0.000002155537	0.000012207793	0.000002069040	0.000000000000	0.000005780650
F311	MOMBARUZZO	Piemonte	Assti	0.0000032398857	0.000016445773	0.0000020328809	0.000019333617	0.000007861614	0.000028901582	0.000012307573	0.000016991927	0.000022176064
F316	MOMBERCELLI	Piemonte	Assti	0.0000048701324	0.0000025487987	0.0000037490344	0.0000040540749	0.000000000000	0.000042312320	0.0000023246345	0.000000000000	0.000003366846
F323	MONALE	Piemonte	Assti	0.0000020371044	0.0000014392819	0.0000030812008	0.000014011960	0.000000000000	0.000022668691	0.0000091020777	0.000000000000	0.000017774345
F325	MONASTERO BORMIDA	Piemonte	Assti	0.0000026660597	0.0000012382431	0.0000017950382	0.000011985846	0.000007903375	0.000026599413	0.000010316305	0.0000030941468	0.000016202079
F336	MONCALVO	Piemonte	Assti	0.0000069895224	0.0000033340628	0.000046324843	0.0000050231915	0.000000000000	0.0000088448981	0.000041988187	0.000000000000	0.0000050230630
F343	MONLUCCO TORINESE	Piemonte	Assti	0.0000024286428	0.0000008389849	0.0000019024651	0.000007980560	0.000000000000	0.000024797897	0.00000784212	0.000000000000	0.000014486131
F361	MONGARDINO	Piemonte	Assti	0.0000022232322	0.000009333313	0.0000017947338	0.000011027551	0.000000000000	0.0000020366652	0.0000008489968	0.000000000000	0.000019868000
F386	MONTABONE	Piemonte	Assti	0.0000014384120	0.0000030322913	0.000002172664	0.000004961358	0.000000000000	0.00001110744	0.000003123286	0.000000000000	0.000005623869
F409	MONTALFO SCARAMPI	Piemonte	Assti	0.0000020431821	0.000006284893	0.000001066781	0.000010559911	0.000000000000	0.000016289489	0.000006865594	0.000000000000	0.000011702162
F468	MONTICHIARO D'ASTI	Piemonte	Assti	0.0000032842717	0.0000019193613	0.0000033883836	0.0000020417675	0.0000010310531	0.000028023353	0.0000015937606	0.0000032592782	0.000003046605
F527	MONTROSSO D'ASTI	Piemonte	Assti	0.0000051424888	0.0000027716584	0.0000043234100	0.0000033590440	0.0000017925099	0.000047838584	0.0000023278630	0.000000000000	0.0000036799429
F556	MONTIMAGNO	Piemonte	Assti	0.0000030704912	0.0000014679881	0.0000022592535	0.000016820502	0.000000000000	0.000002794678	0.000014033158	0.000000000000	0.0000020178145
M302	MONTIGLIO MONFERRATO	Piemonte	Assti	0.0000040482116	0.0000018590502	0.0000031165844	0.000028029919	0.000016634314	0.000037651116	0.000015771970	0.000000000000	0.000002917841
F709	MORANSENGO	Piemonte	Assti	0.0000010483418	0.0000001611438	0.000001682543	0.000002689872	0.000002289619	0.000007981560	0.000001877543	0.000000000000	0.0000044587910
F802	NIZZA MONFERRATO	Piemonte	Assti	0.0000020462602	0.0000182893791	0.0000016889763	0.0000168899763	0.000000000000	0.0000192564688	0.0000139439047	0.00000204197855	0.0000017140984
G048	OLMO GENTILE	Piemonte	Assti	0.000000871029	0.000001162257	0.0000009893077	0.000001464330	0.000000000000	0.000008044488	0.00000116678	0.000000000000	0.000003567696
G358	PASSERANO MARMORITO	Piemonte	Assti	0.0000016022258	0.0000030205771	0.0000002327837	0.000007568990	0.000000000000	0.000015485038	0.000002724262	0.000000000000	0.000008134850



Codice catastale	Denominazione	Regione	Provincia	AMMINISTRAZIONE	POLIZIA LOCALE	ISTRUZIONE PUBBLICA	RIFIUTI	TPL	TERRITORIO E VIABILITA	SOCIALE	ASILI NIDO	COMPLESSIVO
G430	PENANGO	Piemonte	Asi	0.000019214218	0.000005592774	0.000010856837	0.0000060335009	0.0000000000000	0.000015134189	0.000003390872	0.0000000000000	0.000009762315
G593	PIEA	Piemonte	Asi	0.000017515067	0.000003956646	0.000004288233	0.0000055360665	0.0000000000000	0.000017457635	0.000002099024	0.0000000000000	0.000008806122
G676	PINO D'ASTI	Piemonte	Asi	0.000010685517	0.00001533328	0.000002088593	0.000003337320	0.0000000000000	0.000008179900	0.000002099024	0.0000000000000	0.000004851071
G692	PIOVA MASSAIA	Piemonte	Asi	0.000019857917	0.000005384875	0.000012731815	0.000009025707	0.0000000000000	0.000016374697	0.000000632407	0.0000000000000	0.00001442721
G894	PORTACOMIARO	Piemonte	Asi	0.000044798155	0.000018930813	0.000042402633	0.000023812332	0.0000000000000	0.000036823212	0.000015653696	0.0000031319503	0.000028902784
H102	QUARANTI	Piemonte	Asi	0.000010019382	0.000001405481	0.000001641433	0.000003407039	0.0000000000000	0.000005566154	0.000001680434	0.0000000000000	0.000004451871
H219	REFRANGORE	Piemonte	Asi	0.000036539823	0.000016410476	0.000031634781	0.000023343781	0.0000000000000	0.000032171599	0.0000018116056	0.0000000000000	0.0000025453605
H250	REVIGLIASCO D'ASTI	Piemonte	Asi	0.000021236518	0.000006277019	0.000004604819	0.000007892377	0.0000000000000	0.000016473280	0.000007078861	0.0000004114933	0.000010716308
H366	ROATTO	Piemonte	Asi	0.000013727440	0.000003600990	0.000003832339	0.000003585263	0.0000000000000	0.000010284089	0.000003704439	0.0000000000000	0.000006429317
H376	ROBELLA	Piemonte	Asi	0.000017652886	0.000004045460	0.0000003115838	0.000006501705	0.0000000000000	0.000018306290	0.000004238711	0.0000000000000	0.000008956527
H392	ROCCA D'ARAZZO	Piemonte	Asi	0.000024924808	0.000007897116	0.000015050555	0.000011044359	0.0000000000000	0.000024485436	0.000009380889	0.0000000000000	0.000014985067
H451	ROCCAVERANO	Piemonte	Asi	0.00001846436	0.00000594780	0.000003630212	0.000005482131	0.0000000000000	0.000023625632	0.000004584288	0.0000000000000	0.000010045176
H468	ROCHETTA PALAFAEA	Piemonte	Asi	0.000013514044	0.000002569364	0.000001951687	0.000004753902	0.0000000000000	0.000010844987	0.000003156387	0.0000000000000	0.000006289337
H468	ROCHETTA TANARO	Piemonte	Asi	0.000035316115	0.000015288872	0.000028510405	0.000028372373	0.0000000000000	0.000033704475	0.000014528028	0.0000000000000	0.000026674382
H811	SAN DAMIANO D'ASTI	Piemonte	Asi	0.0000148789755	0.000010958829	0.0000134553416	0.0000130453073	0.0000000000000	0.0000155773211	0.000010194811	0.0000000000000	0.0000123310217
H899	SAN GIORGIO SCARAMPI	Piemonte	Asi	0.000009277274	0.000001227799	0.000001458960	0.000001824365	0.0000000000000	0.000007701379	0.000001529951	0.0000000000000	0.000003911851
H897	SAN MARTINO ALFIERI	Piemonte	Asi	0.000020288893	0.000007355072	0.00000763494	0.0000080206558	0.0000000000000	0.00001772497	0.000006374768	0.0000000000000	0.000010906736
I07	SAN MARZANO OLIVETO	Piemonte	Asi	0.000026543220	0.000009023267	0.000018563125	0.000010695992	0.0000000000000	0.000025006480	0.000008974838	0.0000000000000	0.000015552339
I076	SAN PAOLO SOLBRITO	Piemonte	Asi	0.000026893392	0.000009898493	0.000018065327	0.000016530170	0.0000000000000	0.000022744404	0.0000080869023	0.0000000000000	0.000017076769
I555	SCURZOLENZO	Piemonte	Asi	0.000016829430	0.000003520824	0.0000006419899	0.000004877287	0.0000000000000	0.000014687670	0.000004948926	0.0000000000000	0.000006626109
I678	SEROLE	Piemonte	Asi	0.000010230311	0.000001454079	0.000001015903	0.0000023491044	0.0000000000000	0.000010574590	0.000001432110	0.0000000000000	0.000004524583
I678	SESSAME	Piemonte	Asi	0.000012594625	0.000002268660	0.000002190076	0.000003091883	0.0000000000000	0.000010177061	0.000002388941	0.0000000000000	0.000006577649
I698	SETTIME	Piemonte	Asi	0.000017092052	0.000005737659	0.0000014167076	0.000009325019	0.0000000000000	0.000012908697	0.0000005819344	0.0000000000000	0.000010638284
I781	SOGLIO	Piemonte	Asi	0.000009683973	0.000001234635	0.0000001751880	0.000002715561	0.0000000000000	0.000008627690	0.000001374168	0.0000000000000	0.000004033955
L168	TIGLIOLE	Piemonte	Asi	0.000038145996	0.000014959467	0.0000026502189	0.0000020504626	0.0000000000000	0.000037339204	0.0000121819537	0.0000000000000	0.000024380321
L203	TONCO	Piemonte	Asi	0.000023181444	0.000007864728	0.000021394445	0.000011533970	0.0000000000000	0.000021993277	0.000009965347	0.0000000000000	0.000015291890
L204	TONENGO	Piemonte	Asi	0.000011610164	0.000001859817	0.000002566600	0.000004822683	0.0000000000000	0.000007324163	0.000002168184	0.0000000000000	0.000005831948
L531	VAGLIO SERRA	Piemonte	Asi	0.000011495832	0.000002255418	0.000002709294	0.000003430094	0.0000000000000	0.000007547859	0.000001651281	0.0000002534102	0.0000050597138
L574	VALFENERA	Piemonte	Asi	0.000049057969	0.000021260709	0.000032684488	0.000027679348	0.000013812116	0.000055951718	0.000019943849	0.0000000000000	0.000033443504
L807	VESIME	Piemonte	Asi	0.000020348764	0.000009483079	0.000001097894	0.0000099897034	0.0000006149539	0.000018435692	0.00000808168139	0.0000000000000	0.000013634891
L829	VIALE	Piemonte	Asi	0.000011555866	0.000001959878	0.000002037657	0.000004052081	0.0000000000000	0.000008353301	0.000002306861	0.0000000000000	0.000005226444
L834	VIARIGI	Piemonte	Asi	0.000026060973	0.000010615336	0.000009741085	0.000010586791	0.0000000000000	0.000025491237	0.000009395029	0.0000000000000	0.000014704295
L879	VIGLIANO D'ASTI	Piemonte	Asi	0.000027641575	0.000008604224	0.000013816488	0.000010123553	0.0000000000000	0.000018528750	0.000007196940	0.0000000000000	0.000012889223
M019	VILLA SAN SECONDO	Piemonte	Asi	0.000014674088	0.000002663037	0.0000005104270	0.000004873463	0.0000000000000	0.000010019502	0.000004424931	0.0000000000000	0.0000007017206
L945	VILLAFRANCA D'ASTI	Piemonte	Asi	0.000063329560	0.000003817706	0.0000048841752	0.0000042891437	0.0000000000000	0.000058482031	0.0000031081506	0.0000000000000	0.000004451856
L984	VILLANOVA D'ASTI	Piemonte	Asi	0.0000107305261	0.000007874628	0.0000089494963	0.0000081183798	0.0000000000000	0.000011492908	0.0000056361624	0.00000244482023	0.00000952814948
M058	VINGHIO	Piemonte	Asi	0.000018478467	0.000005563706	0.000008166548	0.0000096026259	0.0000000000000	0.000016669505	0.000005391670	0.0000000000000	0.000010614546
A107	AILOICHE	Piemonte	Biella	0.000014156543	0.000002291119	0.000004262866	0.000004311079	0.0000000000000	0.000012430256	0.000002306355	0.000007600044	0.000006980740
A280	ANDORNO MICCA	Piemonte	Biella	0.0000089130948	0.0000032185305	0.0000049258391	0.0000048700659	0.0000000000000	0.0000086603391	0.0000033435459	0.0000076239460	0.0000051948138
A784	BENNA	Piemonte	Biella	0.000027410370	0.000002957601	0.000002957601	0.000015825497	0.0000000000000	0.000024998500	0.000009671744	0.0000000000000	0.000019325192
A859	BIELLA	Piemonte	Biella	0.0000931812626	0.000841082833	0.000093711175	0.00077382728	0.001987282938	0.001007794102	0.000799210403	0.002068209250	0.00095427632
B058	BORRIANA	Piemonte	Biella	0.000022399934	0.000007374707	0.0000022117202	0.000011897447	0.0000000000000	0.000025369594	0.000010475799	0.0000000000000	0.000015680945
B229	BRUSNENGO	Piemonte	Biella	0.000045584491	0.000019701108	0.000043077224	0.000028250728	0.0000000000000	0.000041024028	0.0000201094194	0.0000000000000	0.000014936097
B417	CALLABIANA	Piemonte	Biella	0.0000010947046	0.000001535242	0.000002542152	0.000005014052	0.0000000000000	0.000010989000	0.0000020342843	0.0000000000000	0.000031787208
B457	CAMANDONA	Piemonte	Biella	0.000016074344	0.000002393543	0.0000005427771	0.000006396037	0.0000000000000	0.000015745336	0.00000306422	0.0000000000000	0.000006830326
B465	CAMBURZANO	Piemonte	Biella	0.000027512221	0.0000013464660	0.0000012943519	0.0000077465540	0.0000000000000	0.000026844588	0.000010483996	0.000007939681	0.000016021161



Codice catastale	Denominazione	Regione	Provincia	AMMINISTRAZIONE	POLIZIA LOCALE	ISTRUZIONE PUBBLICA	RIFIUTI	TP	TERRITORIO E VIABILITA'	SOCIALE	ASILI NIDO	COMPLESSIVO
M373	CAMPIGLIA CERVO	Piemonte	Biella	0,000006198725	0,000000000000	0,0000107432	0,000009865195	0,000000000000	0,000026141769	0,000004847015	0,00000429032	0,000016044508
B586	CANDELO	Piemonte	Biella	0,000146572620	0,0000064683155	0,000135668304	0,000089462477	0,000000000000	0,000131751900	0,000072016949	0,000177227443	0,000112163677
B708	CAPRILE	Piemonte	Biella	0,0000012515423	0,000001590523	0,000002903728	0,000003932146	0,000000000000	0,000010729596	0,000001765681	0,0000008385438	0,000000604714
B933	CASAPANTA	Piemonte	Biella	0,0000015039806	0,000002633421	0,000000608280	0,000007290897	0,000000000000	0,000011059567	0,000003459960	0,000000000000	0,000007831781
C155	CASTELLETO CERVO	Piemonte	Biella	0,000022217618	0,000008062735	0,000016056462	0,000021259184	0,000000000000	0,000020012479	0,0000065823823	0,000000000000	0,000016023635
C363	CAVALLO	Piemonte	Biella	0,00000796264321	0,000041017466	0,000049354412	0,000076902427	0,000000000000	0,000081162130	0,000037644249	0,000000000000	0,000007903374
C526	CARRETO CASTELLO	Piemonte	Biella	0,0000019230955	0,000007824818	0,000012445981	0,000014983433	0,000000000000	0,00001721550	0,000004304517	0,000000000000	0,000012835156
C532	CERRIONE	Piemonte	Biella	0,0000060274723	0,000026703213	0,0000051680493	0,000037544688	0,000000000000	0,000060670290	0,000024328572	0,000142206501	0,000047983516
CR19	COGGIOLA	Piemonte	Biella	0,0000050027986	0,000020844772	0,0000035693092	0,000021392615	0,000000000000	0,0000390000310	0,0000202087118	0,0000021669964	0,00000300775887
D084	COSSATO	Piemonte	Biella	0,000283781760	0,000184074822	0,0000242368837	0,0000226204950	0,000000000000	0,000017054757	0,0000218951614	0,0000293118671	0,00024283234
D165	CREVAUORE	Piemonte	Biella	0,0000038353746	0,000016534759	0,0000027760912	0,000023637334	0,000000000000	0,000036157461	0,000016646957	0,000014156472	0,0000264949393
D219	CURRINO	Piemonte	Biella	0,000018335870	0,0000033505113	0,000005297561	0,0000078116694	0,000000000000	0,000017054757	0,000000000000	0,000000000000	0,000009652361
D339	DONATO	Piemonte	Biella	0,000022705447	0,000007157075	0,000014014761	0,000013708810	0,000000000000	0,000022471719	0,0000065635290	0,000006766466	0,000014502249
D350	DORZANO	Piemonte	Biella	0,0000015672129	0,000004748663	0,000008750035	0,000010381173	0,000000000000	0,000015010779	0,000003771616	0,000000000000	0,0000009877540
D848	GAGLIANICO	Piemonte	Biella	0,000007828935	0,00005226773	0,00004642809	0,000067204563	0,000000000000	0,000080663384	0,000037030072	0,000171726456	0,000065669730
E024	GIFLENGA	Piemonte	Biella	0,000000894866	0,00001040836	0,000001669208	0,000020452533	0,000000000000	0,000044696609	0,000001049990	0,000000000000	0,000003505728
E130	GRAGLIA	Piemonte	Biella	0,0000041710570	0,00001982074	0,0000030095262	0,000019434687	0,000000000000	0,00001844992	0,000028953428	0,000000000000	0,000029553269
M371	LESSONA	Piemonte	Biella	0,0000065875702	0,000027700847	0,0000050151693	0,000049516567	0,000000000000	0,00001484982	0,000014851142	0,000000000000	0,0000404415090
E821	MASMANO	Piemonte	Biella	0,000017026662	0,000003395868	0,000004382253	0,000066868281	0,000000000000	0,000015770450	0,000002498314	0,000000000000	0,0000008431966
F037	MASSAZZA	Piemonte	Biella	0,000007062400	0,000007641309	0,000014890495	0,000007391297	0,000000000000	0,000017136373	0,000004958399	0,000000000000	0,000010841067
F042	MASSERANO	Piemonte	Biella	0,0000053394184	0,00002569558	0,0000054059349	0,000041186548	0,000000000000	0,000049114072	0,000021517575	0,000000000000	0,000039874183
F167	MEZZANA MORTIGLIENGO	Piemonte	Biella	0,0000019054333	0,000004461636	0,000010792822	0,0000069395520	0,000000000000	0,00004079060	0,000005565357	0,000007004669	0,000010924934
F189	MIAGLIANO	Piemonte	Biella	0,0000017869963	0,000007216721	0,000014382765	0,000011438220	0,000000000000	0,000013509618	0,000005105533	0,00001042726	0,000012017755
F369	MONGRANDO	Piemonte	Biella	0,000080405659	0,000043291575	0,0000084684816	0,000067729181	0,000000000000	0,00005788300	0,000035878235	0,000203412566	0,000071364937
M304	MOSSO	Piemonte	Biella	0,0000039713400	0,000007988592	0,000028917297	0,000021254598	0,000000000000	0,000039464388	0,000016907629	0,000000000000	0,000026812721
F776	MOTTALGIATA	Piemonte	Biella	0,0000033739808	0,000011503809	0,000029784233	0,000015699923	0,000000000000	0,000032327286	0,000009435002	0,000000000000	0,000021278224
F833	MUZZANO	Piemonte	Biella	0,000018300768	0,000005090642	0,000006345686	0,000008160688	0,000000000000	0,000016531234	0,000005226466	0,00010497021	0,000010346742
F878	NETRO	Piemonte	Biella	0,0000030497003	0,000012863030	0,000017142243	0,000015137759	0,000000000000	0,000026133986	0,000006064845	0,000000000000	0,000017990138
F982	OCCHIEPPO INFERIORE	Piemonte	Biella	0,0000078612278	0,00004236083	0,000068141656	0,000059999983	0,000000000000	0,000072784153	0,0000040519273	0,000145752405	0,000064690570
F983	OCCHIEPPO SUPERIORE	Piemonte	Biella	0,0000057986226	0,000028640425	0,000046065734	0,000043383994	0,000000000000	0,000056639244	0,000025208777	0,000045153566	0,000043646878
G521	PETTINENGO	Piemonte	Biella	0,0000034964597	0,000015505630	0,0000033477215	0,000018106349	0,000000000000	0,000034723491	0,000012613966	0,0000028366757	0,000024822505
G577	PIATTO	Piemonte	Biella	0,000016461680	0,000005678261	0,000007766891	0,000007295899	0,000000000000	0,000011709487	0,000003917009	0,000000000000	0,000000871823
G684	PIEDICAVALLO	Piemonte	Biella	0,000014386401	0,000002233802	0,000003512988	0,000005634043	0,000000000000	0,000013806159	0,000001560524	0,000004029032	0,000007200179
G788	POLLONE	Piemonte	Biella	0,000047054765	0,000026831456	0,000031445764	0,000032438810	0,000000000000	0,000059175709	0,000019793216	0,000000000000	0,0000034449289
G820	PONDERANO	Piemonte	Biella	0,000075200521	0,000036566481	0,000046312562	0,000056225555	0,000000000000	0,000017843072	0,000032468260	0,000173677893	0,0000060324970
G827	PORULIA	Piemonte	Biella	0,0000033689635	0,000013249543	0,000028270871	0,000013423953	0,000000000000	0,000029612805	0,000012479392	0,000001681197	0,000021327453
G880	PRALLUNGO	Piemonte	Biella	0,0000052604274	0,000022065755	0,000049654753	0,000030632116	0,0000021721865	0,000049482304	0,000025594399	0,000028500043	0,000038576984
G974	PRAY	Piemonte	Biella	0,0000052851935	0,000025008424	0,000046914337	0,000036328663	0,000000000000	0,000053577011	0,000025117195	0,000076073408	0,000041752598
H103	QUAREGNA	Piemonte	Biella	0,0000032414669	0,000013360845	0,0000027065763	0,000037823168	0,000000000000	0,000029139903	0,000009879676	0,0000036151429	0,000027451542
H533	RONCO BELLESE	Piemonte	Biella	0,0000033154230	0,000015415876	0,000004028550	0,000017627758	0,000000000000	0,000028581296	0,000014021627	0,000000000000	0,0000203371258
H563	ROPOZZO	Piemonte	Biella	0,0000025803460	0,000010511874	0,000015631255	0,000012898625	0,000000000000	0,0000202828520	0,000008151386	0,000001605655	0,000015203375
H661	ROSAZZA	Piemonte	Biella	0,0000010926144	0,000001299271	0,000001784907	0,000003352668	0,000000000000	0,000006546659	0,000000888234	0,000000000000	0,000004383271
H682	SAGLIANO MIEGA	Piemonte	Biella	0,0000039417643	0,000018721609	0,00002835194	0,000025577194	0,000000000000	0,000035259966	0,000013197677	0,0000056903048	0,000028549316
H681	SALA BELLESE	Piemonte	Biella	0,0000020868538	0,0000008608647	0,000006875328	0,00000684459435	0,000000000000	0,000016375979	0,000000510689	0,000000000000	0,000010541795
H726	SALUSSOLA	Piemonte	Biella	0,0000046176010	0,0000205113310	0,000043708185	0,000021673036	0,000000000000	0,000048469802	0,000016213885	0,0000005886356	0,000003119732
H821	SANDIGLIANO	Piemonte	Biella	0,0000058399756	0,000033284956	0,0000058913178	0,000039499182	0,000000000000	0,000059711338	0,000028537992	0,000056191984	0,00004589979
I586	SELVE MARCONNE	Piemonte	Biella	0,0000008604772	0,000000798465	0,000001514233	0,000002873342	0,000000000000	0,000004692429	0,0000000086481	0,000000000000	0,0000000498973






Codice catastale	Denominazione	Regione	Provincia	AMMINISTRAZIONE	POLIZIA LOCALE	ISTRUZIONE PUBBLICA	RIFIUTI	TPIL	TERRITORIO E VIABILITA'	SOCIALE	ASILI NIDO	COMPLESSIVO
I835	SOPRANA	Piemonte	Biella	0.000021513304	0.000005378611	0.000018236852	0.000012453091	0.000000000000	0.000000000000	0.000006371029	0.000000000000	0.000013218692
I847	SORDEVIOLO	Piemonte	Biella	0.00003038153112	0.000014429783	0.000019569249	0.000016838826	0.000000000000	0.000034727675	0.000009735888	0.000000000000	0.000020716841
I868	SOSTEGNO	Piemonte	Biella	0.000022209186	0.000008524395	0.000024826061	0.000009192236	0.000005338884	0.000022247198	0.000005439560	0.000000000000	0.000014661082
I890	STRONA	Piemonte	Biella	0.00002077129338	0.000010674399	0.000019578846	0.000016337636	0.000000000000	0.000025207449	0.0000009125412	0.000000000000	0.000017260808
L075	TAVIGLIANO	Piemonte	Biella	0.000024845897	0.000008026267	0.000031512884	0.000014362626	0.000000000000	0.000024314355	0.000005803571	0.000013590972	0.000018103757
L436	TERNENO	Piemonte	Biella	0.00001782739	0.000001782739	0.000004059423	0.000004059423	0.000000000000	0.000048126606	0.000002710660	0.000001689401	0.000004950589
L113	TOLLEGGIO	Piemonte	Biella	0.0000052976461	0.0000030270766	0.0000356228255	0.000035622799	0.000000000000	0.000049296529	0.000002710660	0.000001689401	0.000004950589
L239	TORRAZZO	Piemonte	Biella	0.000011555744	0.000001592340	0.000003703265	0.000003703265	0.000000000000	0.00008286904	0.000001365255	0.000000000000	0.000000551928
L456	TRIVERO	Piemonte	Biella	0.00007125471195	0.000074835274	0.0000121983739	0.000078607629	0.000000000000	0.000132265195	0.000077746261	0.0000234664541	0.000105143426
L566	VALDEMO	Piemonte	Biella	0.000052283700	0.000028579428	0.000046791975	0.000054944634	0.000000000000	0.000048597581	0.000024513235	0.0000052925028	0.000044731712
L586	VALLANZENGO	Piemonte	Biella	0.000001703300	0.000001375063	0.000002334688	0.000004262645	0.000000000000	0.00007332527	0.000001510912	0.000000000000	0.0000004836047
L606	VALLE MOSSO	Piemonte	Biella	0.000075131173	0.000041075298	0.000044329882	0.000044329882	0.000000000000	0.000068501137	0.000036756848	0.000152115143	0.000063802713
L620	VALLE SAN NICOLA	Piemonte	Biella	0.00002711284	0.000008275261	0.000022147490	0.000009091219	0.000000000000	0.000024101664	0.000011135986	0.000000000000	0.000016109351
L712	VEGLIO	Piemonte	Biella	0.000017676915	0.000004543422	0.000007758093	0.000010219211	0.000000000000	0.000015600490	0.000005103737	0.000000000000	0.000010284956
L785	VERRONE	Piemonte	Biella	0.000028152863	0.000019146855	0.000039666905	0.000029135284	0.000000000000	0.000036945409	0.000009182767	0.000045966527	0.000027860827
L880	VIGLIANO BIELLESE	Piemonte	Biella	0.000158113356	0.000083773792	0.000115918761	0.000138778038	0.000000000000	0.000143608786	0.000066148640	0.000282879400	0.000132560278
L933	VILLA DEL BOSCO	Piemonte	Biella	0.000014592896	0.000003966657	0.000005491303	0.000006825982	0.000000000000	0.000091881511	0.000002820820	0.000000000000	0.000007296393
L978	VILLANOVA BIELLESE	Piemonte	Biella	0.00001814335	0.000002913842	0.00002801166	0.000003691835	0.000000000000	0.00008535250	0.00001407443	0.000000000000	0.000005239059
M868	VIVERONE	Piemonte	Biella	0.000045021046	0.000003048394	0.000030381173	0.000031633498	0.000000000000	0.000091730058	0.000015631961	0.000000000000	0.0000388316722
M179	ZIMONE	Piemonte	Biella	0.000015673719	0.000003912794	0.000006981424	0.000005063387	0.000000000000	0.000011844685	0.000003488169	0.000000000000	0.000007651619
M196	ZUMAGLIA	Piemonte	Biella	0.000031981658	0.000013222406	0.000017828784	0.000017919048	0.000000000000	0.000028167942	0.000009944879	0.000000000000	0.000019484909
M201	ZUMAGLIA	Piemonte	Biella	0.000025884426	0.000009127152	0.000022871561	0.000010438951	0.000000000000	0.000023886465	0.000009454401	0.000000000000	0.000016088019
A671	ACCEGLIO	Piemonte	Cuneo	0.000031980402	0.000004060662	0.000003128121	0.000008427771	0.000000000000	0.000044228566	0.000001875780	0.000000000000	0.000015544308
A113	AISONI	Piemonte	Cuneo	0.000017805559	0.000003283683	0.000002298689	0.000005122620	0.000000000000	0.000021085228	0.000002442174	0.000000000000	0.0000088671882
A124	ALBA	Piemonte	Cuneo	0.000026782869	0.0000597292048	0.0000651278854	0.000071130577	0.0000375553763	0.000069253067	0.000538053989	0.000077454956	0.0006413088807
A139	ALBARETTO DELLA TORRE	Piemonte	Cuneo	0.000012060590	0.000003234864	0.000009766297	0.000004284810	0.000000000000	0.000010272759	0.000001886312	0.000000000000	0.000006704166
A238	ALTO	Piemonte	Cuneo	0.000009563192	0.000001135098	0.00000182821	0.0000030483176	0.0000001210827	0.000007988358	0.00000928997	0.000000000000	0.000004339845
A394	ARGENTERA	Piemonte	Cuneo	0.000023585853	0.000002122933	0.000001180463	0.000004940932	0.000000000000	0.000027557195	0.000000584991	0.000000000000	0.000010109649
A396	ARGUELLO	Piemonte	Cuneo	0.000010179221	0.000001372029	0.00002485156	0.000003283641	0.000000000000	0.00007502402	0.000001399124	0.000000000000	0.0000004515672
A555	BAGNASCO	Piemonte	Cuneo	0.000030805045	0.000012045876	0.000021459715	0.000012580837	0.000000000000	0.000027877349	0.000001181081	0.000000000000	0.000018394231
A571	BAGNOLO PIEMONTE	Piemonte	Cuneo	0.000131848337	0.000069985735	0.000105948814	0.000084345002	0.000000000000	0.000147667756	0.000063012661	0.000000000000	0.000095490897
A589	BALDISSERO D'ALBA	Piemonte	Cuneo	0.000028407138	0.000012092171	0.000027719741	0.000011695895	0.000000000000	0.000027396363	0.000009098868	0.000000000000	0.000017804710
A629	BARBARESCO	Piemonte	Cuneo	0.000021273119	0.000006151093	0.000007791161	0.000007859055	0.000000000000	0.000018786095	0.000005888826	0.000000000000	0.00001092975
A660	BARGE	Piemonte	Cuneo	0.000158928406	0.000094951301	0.000120036126	0.000088205614	0.000000000000	0.000174590330	0.000087555578	0.000000000000	0.000112593886
A671	BAROLO	Piemonte	Cuneo	0.000025642853	0.000018078102	0.000019622212	0.000016877410	0.000000000000	0.000022804569	0.000007678097	0.000000000000	0.000017439340
A709	BASTIA MONDOVI'	Piemonte	Cuneo	0.000020137456	0.000007472062	0.000023297885	0.000008043819	0.000004627930	0.000021062499	0.000006279781	0.000000000000	0.000019865622
A716	BATTIFOLLO	Piemonte	Cuneo	0.000012683932	0.000001626966	0.000001256625	0.000004179409	0.000000000000	0.000010806342	0.000002940048	0.000000000000	0.000005765702
A735	BEINETTE	Piemonte	Cuneo	0.000066488243	0.000044532486	0.000062808586	0.000039673208	0.000000000000	0.000073584106	0.000030783440	0.000000000000	0.000049111003
A750	BELLINO	Piemonte	Cuneo	0.000001378727	0.0000001378727	0.000000847687	0.000002806661	0.000000000000	0.000019472070	0.000001370548	0.000000000000	0.000007331040
A774	BELVEDERE LANGHE	Piemonte	Cuneo	0.000033365023	0.000002456048	0.000003313271	0.000005611783	0.000000000000	0.000013975397	0.0000003356976	0.000000000000	0.000007042932
A779	BENE VAGLIANA	Piemonte	Cuneo	0.00007443862	0.000046138289	0.000088177456	0.000044019631	0.000000000000	0.000086601331	0.0000039041938	0.0000038088308	0.000057617001
A782	BENEVEGLIO	Piemonte	Cuneo	0.0000018676066	0.000006884940	0.000001103405	0.000006097802	0.000000000000	0.000014711859	0.000003148758	0.000000000000	0.0000039681292
A805	BERGELLO	Piemonte	Cuneo	0.00001008418063	0.000001064654	0.000002064971	0.000002064971	0.000000000000	0.000006411416	0.00000090190	0.000000000000	0.000003398933
A805	BERGELLO	Piemonte	Cuneo	0.000071560479	0.000034477411	0.00007021625	0.000045188557	0.000000000000	0.00008969292	0.000025967329	0.000000000000	0.000054288934
A805	BERGELLO	Piemonte	Cuneo	0.000001482138	0.0000009482485	0.000001149728	0.000001149728	0.000000000000	0.000008315030	0.000000000000	0.000000000000	0.000000454233
B033	BORGO SAN DALMAZZO	Piemonte	Cuneo	0.000235641985	0.000150731962	0.000278343339	0.000231811783	0.000000000000	0.000275325511	0.000166639543	0.000154489021	0.000220111028
B078	BORGOMALE	Piemonte	Cuneo	0.000015002805	0.000005911694	0.0000099268494	0.000005106731	0.000000000000	0.000012818687	0.000002424774	0.000000000000	0.0000006041584







Codice catastale	Denominazione	Regione	Provincia	AMMINISTRAZIONE	POLIZIA LOCALE	ISTRUZIONE PUBBLICA	RIFIUTI	TPL	TERRITORIO E VIABILITA'	SOCIALE	ASILI NIDO	COMPLESSIVO
B079	BOSIA	Piemonte	Cuneo	0.000010728487	0.000001766035	0.000001322976	0.0000003627325	0.0000000000000	0.0000009531749	0.000001526970	0.0000000000000	0.0000004876185
B084	BOSSOLASCO	Piemonte	Cuneo	0.00002025166972	0.0000009606635	0.000022195595	0.000010501375	0.0000000000000	0.000021894132	0.000006382415	0.0000000000000	0.000019221784
B101	BOVES	Piemonte	Cuneo	0.000017582982	0.0000109521824	0.0000221389505	0.000114463276	0.0000000000000	0.0000206157127	0.000111884529	0.0000000000000	0.000144888064
B111	BRA	Piemonte	Cuneo	0.0000553060191	0.0000506474107	0.0000403569287	0.000571576994	0.0000371326238	0.000537481181	0.0000464961298	0.0000969320412	0.000529826178
B167	BRAGLIA	Piemonte	Cuneo	0.000013622960	0.0000030591553	0.000005666695	0.000095014478	0.0000202860871	0.000010271419	0.000001651693	0.0000000000000	0.000008678494
B200	BRIGA ALTA	Piemonte	Cuneo	0.000014520366	0.000001237389	0.000001819938	0.0000000000000	0.0000000000000	0.000017142561	0.000000524663	0.0000000000000	0.000005986106
B200	BRONDELLO	Piemonte	Cuneo	0.0000013161852	0.000002366256	0.0000004661176	0.000003488112	0.0000000000000	0.000012944874	0.000000262231	0.0000000000000	0.000006441688
B204	BROSSASCO	Piemonte	Cuneo	0.000032170055	0.000013507258	0.000025568031	0.000013789868	0.000012473387	0.000036976860	0.000010569070	0.0000000000000	0.0000211717418
B265	BUSCA	Piemonte	Cuneo	0.0000192332091	0.0000108885563	0.0000178760862	0.000119572217	0.0000000000000	0.000218750870	0.0000108765394	0.000118213244	0.000148986637
B487	CAMERANA	Piemonte	Cuneo	0.000022343996	0.000007295478	0.0000135030905	0.000010444684	0.0000000000000	0.000023111897	0.000004973264	0.0000000000000	0.000013269892
B489	CAMO	Piemonte	Cuneo	0.000010405333	0.000001666592	0.000001693549	0.00002871091	0.0000000000000	0.00006559724	0.000002005505	0.0000000000000	0.000004986100
B573	CANALE	Piemonte	Cuneo	0.000105815017	0.000073236834	0.000101003076	0.000102674492	0.0000000000000	0.000012152288	0.000061632323	0.000102365344	0.000093656913
B821	CANOSIO	Piemonte	Cuneo	0.000014592125	0.000001528457	0.000001261689	0.00002956845	0.0000000000000	0.000018085015	0.00000722154	0.0000000000000	0.00000652678
B892	CAPRAUNA	Piemonte	Cuneo	0.000009986713	0.000000998671	0.000000868764	0.00002476226	0.000001557778	0.000008240146	0.000001353022	0.0000000000000	0.000004472082
B719	CARAGLIO	Piemonte	Cuneo	0.00013257524	0.00007187972	0.000174271043	0.000100418741	0.0000000000000	0.00015077015	0.000007378126	0.0000000000000	0.00011283733
B720	CARAMAGNA PIEMONTE	Piemonte	Cuneo	0.000062361883	0.000025991011	0.000043511145	0.000032877844	0.0000000000000	0.00006781357	0.000029498237	0.000086418241	0.000044928551
B755	CARDE'	Piemonte	Cuneo	0.000028121519	0.00001294907	0.000018760843	0.000011395396	0.0000000000000	0.000027033370	0.000008984561	0.0000000000000	0.000016843368
B841	CARRU'	Piemonte	Cuneo	0.000016890235	0.000001569973	0.00002345731	0.0000303439945	0.0000000000000	0.00009883419	0.000001421873	0.0000000000000	0.00000652303
B845	CARTIGNANO	Piemonte	Cuneo	0.000016890235	0.000001569973	0.00002345731	0.0000303439945	0.0000000000000	0.00009883419	0.000001421873	0.0000000000000	0.00000652303
B894	CASALGRASSO	Piemonte	Cuneo	0.000033716912	0.000016192007	0.000022344213	0.000023945731	0.0000000000000	0.000043597872	0.000013163123	0.0000000000000	0.000024424940
C046	CASTAGNINO	Piemonte	Cuneo	0.000042753463	0.000023775809	0.000038512813	0.000025164576	0.0000000000000	0.000052435025	0.00001652701	0.0000062736059	0.000033810982
C081	CASTELDEFINO	Piemonte	Cuneo	0.000016723873	0.000002852054	0.0000003302823	0.000003729375	0.0000000000000	0.000077631837	0.000002093171	0.0000000000000	0.000007624022
C140	CASTELLAR	Piemonte	Cuneo	0.000012489084	0.000002973990	0.000013362846	0.000009405371	0.0000000000000	0.000022624706	0.000002107467	0.0000000000000	0.000005842427
C165	CASTELLETTO STURA	Piemonte	Cuneo	0.000030538904	0.000015437600	0.000022318374	0.000019083196	0.0000000000000	0.000033092048	0.000009625137	0.0000000000000	0.000020893421
C167	CASTELLETTO UZZONE	Piemonte	Cuneo	0.000014987280	0.000004838958	0.000011058060	0.000005282695	0.0000000000000	0.000015900118	0.000003274983	0.0000000000000	0.000008792386
C173	CASTELLINALDO	Piemonte	Cuneo	0.000024332404	0.000008609670	0.000013362846	0.000009405371	0.0000000000000	0.000022624706	0.000002107467	0.0000000000000	0.000005842427
C176	CASTELLINO TANARO	Piemonte	Cuneo	0.000014001988	0.000002456474	0.000003258256	0.000004449772	0.0000000000000	0.000014114736	0.000003289272	0.0000000000000	0.000008913987
C205	CASTELMAGNO	Piemonte	Cuneo	0.000014635165	0.000001639048	0.000001178791	0.000002815820	0.000001119427	0.000016407315	0.000005156518	0.0000000000000	0.0000002689864
C214	CASTELNUOVO DI GEVA	Piemonte	Cuneo	0.000009032053	0.000000910315	0.000002494773	0.000002124442	0.0000000000000	0.000006379032	0.000001180495	0.0000000000000	0.0000037622736
C314	CASTIGLIONE FALLETTO	Piemonte	Cuneo	0.000019462834	0.000009251868	0.000013341253	0.000012188811	0.0000000000000	0.000021322587	0.000005409386	0.0000000000000	0.000013051648
C317	CASTIGLIONE TINELLA	Piemonte	Cuneo	0.000024382391	0.000009094502	0.000016928690	0.000011324406	0.0000000000000	0.000022109816	0.000009927118	0.0000000000000	0.000015013388
C323	CASTINO	Piemonte	Cuneo	0.000017844011	0.000005061732	0.000008613533	0.000007263920	0.0000000000000	0.000018042250	0.000003867217	0.0000000000000	0.0000099912187
C375	CAVALLERLEONE	Piemonte	Cuneo	0.000020411013	0.000007578351	0.000010410189	0.000006903390	0.0000000000000	0.000021428024	0.000005885120	0.0000000000000	0.000011486448
C376	CAVALLERMAGGIORE	Piemonte	Cuneo	0.000104695108	0.00005968734	0.000109860360	0.000060530175	0.000032258038	0.0000107180075	0.000057152942	0.0000000000000	0.000078567207
C441	CELLE DI MAGRA	Piemonte	Cuneo	0.000012367895	0.000001270929	0.000000930066	0.000001964417	0.0000000000000	0.000014221805	0.0000000654498	0.0000000000000	0.000005328047
C466	CENTALLO	Piemonte	Cuneo	0.000012683855	0.000008209559	0.0000087324391	0.0000095014406	0.0000056985111	0.00001338590638	0.0000064091411	0.0000000000000	0.00000945271716
C504	CERRETO ALBA	Piemonte	Cuneo	0.000046271948	0.000020282624	0.000033007993	0.000021433607	0.0000000000000	0.000054256646	0.000017955224	0.0000060505931	0.000032917205
C530	CERRETTO LANGHE	Piemonte	Cuneo	0.000016036666	0.000003463080	0.000004489442	0.000005725599	0.0000000000000	0.000014413274	0.000003077883	0.0000000000000	0.000007894074
C547	CERVASCA	Piemonte	Cuneo	0.0000189320789	0.0000102903195	0.0000099817024	0.0000055124141	0.0000048031702	0.000011255498	0.0000041937482	0.0000000000000	0.0000094971584
C590	CERVERE	Piemonte	Cuneo	0.00004095564	0.000026063192	0.000032309139	0.0000323637051	0.0000000000000	0.000052585926	0.000018437713	0.0000000000000	0.000031453281
C599	GEVA	Piemonte	Cuneo	0.000121042530	0.000073410444	0.000007401444	0.0000881198295	0.0000043563790	0.000136879794	0.0000068498219	0.0000000000000	0.000091540504
C588	CHERASCO	Piemonte	Cuneo	0.0000174178050	0.0000118411191	0.0000179551473	0.000121094327	0.0000080079429	0.0000302095392	0.0000088838243	0.0000000000000	0.0000138950242
C653	CHIUSA DI PESIO	Piemonte	Cuneo	0.000096600765	0.0000039457908	0.000002471579	0.000042956768	0.0000000000000	0.0000099055972	0.0000038739119	0.0000000000000	0.000061509529
C681	CIGLIE'	Piemonte	Cuneo	0.00001065100	0.000001737749	0.000003388774	0.00002290762	0.000002149511	0.0000080874409	0.000001771389	0.0000000000000	0.000004777649
C738	CISSONE	Piemonte	Cuneo	0.000001934361	0.000001026648	0.000003186773	0.000000926220	0.0000000000000	0.000005072592	0.000000772592	0.0000000000000	0.0000000000000
C792	CLAVESANA	Piemonte	Cuneo	0.000025762017	0.000011590417	0.000017387463	0.000011733048	0.000006371337	0.000024282656	0.000009464909	0.0000000000000	0.000018066695
D022	CORNELIANO D'ALBA	Piemonte	Cuneo	0.000045654520	0.000024879543	0.0000036619730	0.000029321561	0.0000000000000	0.0000406943419	0.000021366557	0.0000000000000	0.000031688101



Codice catastale	Denominazione	Regione	Provincia	AMMINISTRAZIONE	POLIZIA LOCALE	ISTRUZIONE PUBBLICA	RIFIUTI	TPA	TERRITORIO E VIABILITA'	SOCIALE	ASILI NIDO	COMPLESSIVO
D062	CORTEMILIA	Piemonte	Cuneo	0.000057280194	0.000027795390	0.000047186307	0.000036898009	0.000000000000	0.000054175378	0.000028547327	0.000000000000	0.000040327305
D083	COSSANO BELBO	Piemonte	Cuneo	0.000028419537	0.000011271884	0.000022012669	0.000017868928	0.000008287537	0.000029771309	0.000010575680	0.000000000000	0.000019688244
D120	COSTIGLIOLE SALUZZO	Piemonte	Cuneo	0.0000067952760	0.000030688766	0.000052058338	0.000038898979	0.000000000000	0.000069510590	0.000034114722	0.000000000000	0.000046712292
D133	CRAVANZANA	Piemonte	Cuneo	0.000015851059	0.000004898964	0.000006305266	0.000006305266	0.000000000000	0.000013250427	0.000003438762	0.000000000000	0.000005940632
D172	CRISOLLO	Piemonte	Cuneo	0.000021204857	0.000003545851	0.000020266761	0.000005807566	0.000000000000	0.000024646532	0.000001515300	0.000000000000	0.000009817532
D205	CUNEO	Piemonte	Cuneo	0.0001091579058	0.0001274817653	0.0001274817653	0.000025259378	0.001789283238	0.0001330619967	0.0009894883455	0.0001339493116	0.0001128288436
D271	DEMONTE	Piemonte	Cuneo	0.000068739639	0.000027450680	0.000030424386	0.000030424386	0.000000000000	0.000083338602	0.000022306919	0.000000000000	0.000043179915
D291	DIANO D'ALBA	Piemonte	Cuneo	0.000071606307	0.000031825829	0.000046714837	0.000038892871	0.000000000000	0.000080935861	0.000025343411	0.000000000000	0.00004747012
D314	DOGLIANI	Piemonte	Cuneo	0.000102236017	0.000057971350	0.000085124014	0.000054111587	0.000000000000	0.000104919389	0.000065211844	0.000000000000	0.0000071048196
D372	DRONERO	Piemonte	Cuneo	0.000140688619	0.0000689067188	0.000118216583	0.000100605043	0.000071988750	0.000157601358	0.000087370787	0.0000263071153	0.000122411799
D401	ELVA	Piemonte	Cuneo	0.000011059813	0.000007253860	0.00000159149	0.000002540078	0.000000000000	0.000015159989	0.000000725784	0.000000000000	0.000005636064
D410	ENTRACQUE	Piemonte	Cuneo	0.000054226630	0.000015077478	0.000022402018	0.000027493473	0.000000000000	0.000064257028	0.000008359734	0.000000000000	0.0000031760749
D412	ENVIE	Piemonte	Cuneo	0.000045490138	0.000017258054	0.000027302238	0.000020872847	0.000000000000	0.000047789981	0.000017098300	0.000000000000	0.0000028113368
D499	FARIGLIANO	Piemonte	Cuneo	0.000043004358	0.000021417117	0.000053028267	0.000028149816	0.000000000000	0.000039461653	0.000015794330	0.000000000000	0.0000031884231
D511	FAULE	Piemonte	Cuneo	0.000011597115	0.000004188465	0.000005029904	0.000007157315	0.000000000000	0.000017755688	0.000002982628	0.000000000000	0.000009302242
D523	FEISGLIO	Piemonte	Cuneo	0.000014704157	0.000003451654	0.000006520416	0.000004915488	0.000000000000	0.000014529427	0.000004453315	0.000000000000	0.000007899756
D742	FOSSANO	Piemonte	Cuneo	0.0000496165013	0.0000335337876	0.0000335337876	0.00002949012	0.000270780938	0.000094678794	0.000385071883	0.000564059318	0.000413372288
D751	FRABOSA SOPRANA	Piemonte	Cuneo	0.00004212039	0.00001421039	0.000015868127	0.000019165167	0.000009199671	0.000039309947	0.000008377079	0.000000000000	0.000023102514
D782	FRABOSA SOTTANA	Piemonte	Cuneo	0.00001688750	0.000028890956	0.000025513011	0.000048658709	0.000000000000	0.000054928356	0.000010337737	0.000000000000	0.0000465649841
D856	GAIOLA	Piemonte	Cuneo	0.000017414272	0.0000033667413	0.000004513302	0.000008427747	0.000000000000	0.000017755688	0.000002982628	0.000000000000	0.000009302242
D884	GAMBASCA	Piemonte	Cuneo	0.000013462355	0.000002828946	0.00000573464	0.000004232970	0.000000000000	0.000074503849	0.000026265574	0.000000000000	0.000007014833
D920	GARESSIO	Piemonte	Cuneo	0.000097251082	0.000044237304	0.000040749790	0.000047617049	0.0000033025975	0.000106786228	0.000036046063	0.000059595347	0.0000063056370
D967	GENOLA	Piemonte	Cuneo	0.000052296071	0.000025919420	0.000046244864	0.000043219737	0.000000000000	0.000056837685	0.000021830676	0.000000000000	0.000040095068
E111	GORZEGNO	Piemonte	Cuneo	0.0000114403875	0.000002785000	0.000001693549	0.0000040809543	0.000000000000	0.000013045231	0.000002607687	0.000000000000	0.000006678207
E115	GOTTASECCA	Piemonte	Cuneo	0.000011329889	0.000001738862	0.000003135148	0.000002850019	0.000000000000	0.000009393523	0.000001747671	0.000000000000	0.000005133890
E118	GOVONE	Piemonte	Cuneo	0.000048448046	0.0000266077613	0.000049571885	0.000029160722	0.000000000000	0.000052160528	0.000019438938	0.000000000000	0.00003854513
E182	GRINAZIA CAVOUR	Piemonte	Cuneo	0.000045468291	0.000030003371	0.000035705426	0.000026786619	0.000000000000	0.000042220946	0.000024804926	0.000000000000	0.0000031891428
E251	GUARENE	Piemonte	Cuneo	0.000068323296	0.000036602440	0.000062239484	0.000042238559	0.000000000000	0.000079551373	0.000030331685	0.000000000000	0.000050243131
E282	IGLIANO	Piemonte	Cuneo	0.000008713470	0.000000927701	0.000001258625	0.00001468219	0.000000000000	0.00005493446	0.000001163883	0.000000000000	0.000003285708
E327	ISASCA	Piemonte	Cuneo	0.0000008662317	0.000001054571	0.0000009398099	0.000001863961	0.000000000000	0.000007168737	0.000000850176	0.000000000000	0.000003505117
E430	LA MORRA	Piemonte	Cuneo	0.000068957253	0.000038703382	0.000052586496	0.000030372996	0.000000000000	0.000076551775	0.000022581806	0.000000000000	0.000044797918
E406	LIGNASCO	Piemonte	Cuneo	0.000032976208	0.000017287946	0.00001786007	0.000020475397	0.000001062422	0.000035186105	0.000011031444	0.000000000000	0.000021981480
E540	LEQUIO BERRIA	Piemonte	Cuneo	0.000018690705	0.000005977533	0.000019544115	0.000006447819	0.000000000000	0.000015887414	0.000004753213	0.000000000000	0.000001251030
E539	LEQUIO TANARO	Piemonte	Cuneo	0.000022148725	0.000008159750	0.000014080890	0.000010355647	0.000000000000	0.000022455993	0.000006672820	0.000000000000	0.000013489195
E546	LESEGNO	Piemonte	Cuneo	0.000025193039	0.0000091699311	0.000020898093	0.000010460871	0.000000000000	0.000024212911	0.000009373603	0.000000000000	0.000001567061
E564	LEVICO	Piemonte	Cuneo	0.000013614836	0.000003303609	0.000004082252	0.000004082252	0.000000000000	0.000013700512	0.000002591533	0.000000000000	0.000007184747
E597	LIMONE PIEMONTE	Piemonte	Cuneo	0.000103803952	0.000038398934	0.000025087127	0.000055148837	0.000002401483	0.000085410951	0.000016047454	0.000000000000	0.000055226070
E615	LISIO	Piemonte	Cuneo	0.000011892979	0.000001800279	0.000001891208	0.000003355085	0.000000000000	0.000010044244	0.000002229396	0.000000000000	0.000005274842
E789	MACRA	Piemonte	Cuneo	0.00001046757	0.000001037649	0.000000573115	0.000002336043	0.000000000000	0.000010554194	0.000000000000	0.000000000000	0.000004481190
E809	MACGLIANO ALFIERI	Piemonte	Cuneo	0.000044796861	0.000020355544	0.000036572876	0.000027131703	0.000000000000	0.000040061235	0.00001894174	0.000000000000	0.000030077530
E808	MACGLIANO ALPI	Piemonte	Cuneo	0.000048307928	0.000020551455	0.000041744038	0.00002911363	0.000000000000	0.000057772555	0.000019089937	0.000000000000	0.000034545664
E887	MANTO	Piemonte	Cuneo	0.000034069853	0.000017392237	0.000032481430	0.000017947671	0.000016769728	0.000037142493	0.000015409638	0.000000000000	0.000024609851
E894	MANFA	Piemonte	Cuneo	0.000072397774	0.000045590008	0.000040185572	0.0000564619842	0.000000000000	0.000067361969	0.0000032120706	0.000000000000	0.0000505054918
E939	MARENE	Piemonte	Cuneo	0.000062666413	0.000040056193	0.0000433033458	0.000035074643	0.000000000000	0.000064146106	0.0000282023350	0.000000000000	0.000045799932
E945	MARGARITA	Piemonte	Cuneo	0.000032733674	0.000014560480	0.000022200506	0.000014866565	0.000000000000	0.000032168667	0.000013785505	0.000000000000	0.000020606966
E963	MARMORA	Piemonte	Cuneo	0.000015020271	0.000002359327	0.000001058882	0.000003845262	0.000000000000	0.000016143850	0.0000000816541	0.000000000000	0.000006672603



Codice catastale	Denominazione	Regione	Provincia	AMMINISTRAZIONE	POLIZIA LOCALE	ISTRUZIONE PUBBLICA	RIFIUTI	TPL	TERRITORIO E VIABILITA	SOCIALE	ASILI NIDO	COMPLESSIVO
E973	MARSAGLIA	Piemonte	Cuneo	0.000013680354	0.000002506592	0.000002609353	0.0000029336617	0.0000000000000	0.000011250989	0.000003103668	0.0000000000000	0.0000035975462
E988	MARTINIANA PO	Piemonte	Cuneo	0.000022488892	0.000007344022	0.000017633913	0.0000068657825	0.0000000000000	0.000020896180	0.000008430384	0.0000000000000	0.000019627658
F114	WELLE	Piemonte	Cuneo	0.000018034901	0.000003856716	0.000003157601	0.000005316397	0.0000000000000	0.000019201505	0.000003673901	0.0000000000000	0.000000776297
F279	MOIOLA	Piemonte	Cuneo	0.000014268332	0.000002084861	0.000004992442	0.000004229665	0.0000000000000	0.000012216121	0.000002335756	0.0000000000000	0.000000735603
F309	MOMBARCARO	Piemonte	Cuneo	0.000015395377	0.000002704985	0.000001897820	0.000005376603	0.0000000000000	0.000016075371	0.000002776540	0.0000000000000	0.000007458809
F312	MONASTIGLIO	Piemonte	Cuneo	0.0000020729616	0.000006354669	0.000001309717	0.000007669889	0.0000000000000	0.000018756806	0.000006843605	0.0000000000000	0.0000017955343
F326	MONASTIERO DI VASCO	Piemonte	Cuneo	0.000032044511	0.000012516393	0.000002270414	0.000014613804	0.000008239075	0.000034117396	0.000008189756	0.0000000000000	0.0000201467227
F329	MONASTEROLO CASOTTO	Piemonte	Cuneo	0.000008973550	0.000000972271	0.000001276501	0.000002379897	0.0000000000000	0.000007884987	0.000001129860	0.0000000000000	0.000004053535
F330	MONASTEROLO DI SAVIGLIANO	Piemonte	Cuneo	0.0000029738264	0.000017932291	0.000017528701	0.000014725765	0.0000000000000	0.000032639664	0.000010591332	0.0000000000000	0.000019177536
F338	MONCHIERO	Piemonte	Cuneo	0.000017530639	0.000005400278	0.000011960861	0.000007710858	0.0000000000000	0.000019241176	0.000004811476	0.0000000000000	0.000010146917
F351	MONDOVI'	Piemonte	Cuneo	0.0000452711374	0.0000376408916	0.0000285470608	0.0000336823651	0.0000000000000	0.000574184363	0.0000350221088	0.0000537180422	0.0000398008145
F355	MONESIGLIO	Piemonte	Cuneo	0.0000202203065	0.000009504224	0.000020519359	0.0000092116001	0.0000000000000	0.000019241176	0.0000080822239	0.0000000000000	0.0000139691050
F368	MONFORTE D'ALBA	Piemonte	Cuneo	0.0000566112040	0.000028766887	0.000043070602	0.0000338494959	0.0000000000000	0.000054976241	0.000022644388	0.0000000000000	0.000038220089
F385	MONTA'	Piemonte	Cuneo	0.0000089639230	0.0000063817360	0.0000078902224	0.0000095168523	0.0000000000000	0.000094901272	0.000049081272	0.000062684285	0.0000068329508
F405	MONTALDO DI MONDOVI'	Piemonte	Cuneo	0.0000303627122	0.000006966476	0.000009550283	0.000011077381	0.00005559372	0.000024802239	0.00000527182	0.0000000000000	0.000015012942
F408	MONTALDO ROERO	Piemonte	Cuneo	0.000024644445	0.000007796787	0.000016073470	0.000011441539	0.0000000000000	0.000020820074	0.000008907251	0.0000000000000	0.000014601164
F424	MONTANERA	Piemonte	Cuneo	0.0000019225993	0.000007505836	0.0000016011931	0.000007940733	0.0000000000000	0.000019150070	0.000004124574	0.0000000000000	0.000011771714
F550	MONTEALUPO ALBESE	Piemonte	Cuneo	0.000018111661	0.000006550879	0.000016339650	0.0000030324590	0.0000000000000	0.000019817547	0.000001273494	0.0000000000000	0.0000006453348
F568	MONTEMALE DI CUNEO	Piemonte	Cuneo	0.000024831466	0.000009084094	0.00000750269	0.000008058641	0.0000000000000	0.000023844350	0.000003778305	0.0000000000000	0.000012435244
F654	MONTEROSSO GRANA	Piemonte	Cuneo	0.0000404912329	0.000015136967	0.000027667339	0.000020085433	0.0000000000000	0.000044841947	0.000011061348	0.0000000000000	0.000025661884
F666	MONTENEPOLO	Piemonte	Cuneo	0.000014515628	0.000004271903	0.000002971992	0.0000068633478	0.0000000000000	0.000013701255	0.000003395654	0.0000000000000	0.0000003599083
F689	MONTICELLO DALBA	Piemonte	Cuneo	0.0000049418657	0.000023718652	0.0000051369083	0.000020367064	0.0000000000000	0.000052646923	0.000020157708	0.0000000709137	0.0000033659016
F723	MORETTA	Piemonte	Cuneo	0.000081213781	0.000037809558	0.000079418462	0.000067449123	0.0000000000000	0.000080822792	0.000042701701	0.0000000000000	0.000063367956
F743	MOROZZO	Piemonte	Cuneo	0.0000045185925	0.000020909967	0.0000060420424	0.000002678239	0.0000000000000	0.000051029864	0.0000202961418	0.0000023866631	0.0000036194281
F809	MURAZZANO	Piemonte	Cuneo	0.000028782656	0.000013079344	0.000024539779	0.000011056158	0.0000000000000	0.000030054757	0.000009760090	0.0000000000000	0.000018221347
F811	MURELLO	Piemonte	Cuneo	0.000028926312	0.000011955872	0.000013198635	0.000012143298	0.0000000000000	0.000025558479	0.000009779170	0.0000000000000	0.000015888569
F846	NARZOLE	Piemonte	Cuneo	0.0000069410444	0.0000030462915	0.000004957741	0.0000034513901	0.0000000000000	0.000079671749	0.0000033000385	0.0000000000000	0.000047508678
F863	NEIVE	Piemonte	Cuneo	0.000070254051	0.0000031918474	0.0000064756147	0.000036649063	0.0000000000000	0.000070779864	0.000042665626	0.0000000000000	0.00004978976
F883	NEVIGLIE	Piemonte	Cuneo	0.000014644328	0.000003101452	0.000003514017	0.000004393198	0.0000000000000	0.000012970954	0.000003611951	0.0000000000000	0.000000899560
F894	NIELLA BELBO	Piemonte	Cuneo	0.000015554332	0.000005930379	0.000006975968	0.000006875968	0.0000000000000	0.000014036194	0.000003698522	0.0000000000000	0.000009403806
F895	NIELLA TANARO	Piemonte	Cuneo	0.00002892142	0.000012725128	0.000024081459	0.000012885911	0.0000000000000	0.000030505496	0.000008614234	0.0000000000000	0.000018529972
F961	NOVELLO	Piemonte	Cuneo	0.000028936029	0.000013178097	0.000024873645	0.00001125474	0.0000000000000	0.000028845643	0.000009356955	0.0000000000000	0.000017825892
G066	ONGINO	Piemonte	Cuneo	0.000016398974	0.000005452890	0.000015695501	0.000004864895	0.0000000000000	0.000017936525	0.000003697948	0.0000000000000	0.000009924515
G114	ORMEA	Piemonte	Cuneo	0.000014865411	0.000001213832	0.000000809720	0.000002292438	0.0000000000000	0.000017603202	0.00000785940	0.0000000000000	0.0000086272617
G14	ORMEA	Piemonte	Cuneo	0.000071725525	0.000028403496	0.000019819767	0.000029402075	0.0000000000000	0.000075992215	0.000023825081	0.0000000000000	0.000040086551
G183	OSTANA	Piemonte	Cuneo	0.00001526232	0.000001616108	0.000001540060	0.000002208823	0.0000000000000	0.000010444925	0.000000873247	0.0000000000000	0.00001622179431
G228	PAESANA	Piemonte	Cuneo	0.000078962318	0.0000031053096	0.000047302241	0.000044973575	0.0000000000000	0.000074047586	0.000032248939	0.0000000000000	0.000050165756
G240	PAGNO	Piemonte	Cuneo	0.000018242223	0.000006480174	0.0000069872846	0.000006972846	0.0000000000000	0.000018482686	0.000003910844	0.0000000000000	0.000010773965
G302	PAMPARATO	Piemonte	Cuneo	0.000024519768	0.000005936965	0.000007938181	0.000010866002	0.0000000000000	0.000019077679	0.000004460504	0.0000000000000	0.000012289764
G339	PAROLO	Piemonte	Cuneo	0.000012181549	0.000001982897	0.000002011362	0.000002728132	0.0000000000000	0.000010722493	0.000002059397	0.0000000000000	0.000005288775
G457	PERLETO	Piemonte	Cuneo	0.000013817094	0.000002748078	0.000003596533	0.000004695533	0.0000000000000	0.000011785058	0.000003362969	0.0000000000000	0.000006868439
G458	PERLO	Piemonte	Cuneo	0.000009622788	0.000000986077	0.000001944843	0.000002404280	0.0000000000000	0.000006881638	0.000001228244	0.0000000000000	0.000003935737
G526	PEVERAGNO	Piemonte	Cuneo	0.000114586077	0.0000068293713	0.00010532044	0.0000980474109	0.0000000000000	0.000129261878	0.00005249728	0.0000000000000	0.0000086856728
G532	PEZZOLO VALLE UZZONE	Piemonte	Cuneo	0.000017485477	0.000009450924	0.000009345756	0.000006616332	0.0000000000000	0.000017810972	0.0000020998314	0.0000000000000	0.0000009586431
G561	PIANFEI	Piemonte	Cuneo	0.000049157038	0.000021651870	0.00002875735	0.000024260733	0.0000000000000	0.000051796184	0.000016838709	0.0000000000000	0.000030707958
G575	PIASCO	Piemonte	Cuneo	0.000058866064	0.000027041614	0.000045706116	0.000038853369	0.0000000000000	0.000062276168	0.000028997197	0.0000000000000	0.00004205686




Codice catastale	Denominazione	Regione	Provincia	AMMINISTRAZIONE	POLIZIA LOCALE	ISTRUZIONE PUBBLICA	RIFIUTI	TPA	TERRITORIO E VIABILITA'	SOCIALE	ASILI NIDO	COMPLESSIVO
G625	PIETRAPORZIO	Piemonte	Cuneo	0.000016504776	0.000002230160	0.000000303902	0.00000384 429	0.000000000000	0.000019839472	0.000000896762	0.000000000000	0.000007395515
G683	PIOBES D'ALBA	Piemonte	Cuneo	0.000029283354	0.000011698044	0.000026397749	0.000015813573	0.000000000000	0.000028868810	0.000009998922	0.000000000000	0.000019587261
G747	PIOZZO	Piemonte	Cuneo	0.0000032122208	0.000012065633	0.000024041710	0.000013069655	0.000000000000	0.000026739865	0.000006820794	0.000000000000	0.000019408823
G800	POCAPAGLIA	Piemonte	Cuneo	0.000028181756	0.000003348408	0.000020226111	0.000033484097	0.0000027918464	0.000064132680	0.000021734387	0.000000000000	0.000043630718
G800	POLONGHERA	Piemonte	Cuneo	0.000028773423	0.000012985098	0.000014746000	0.000012882986	0.000000000000	0.000025947219	0.000012159857	0.000000000000	0.000017051212
G837	PONTECHIANALE	Piemonte	Cuneo	0.0000014027968	0.000004027968	0.000001014033	0.0000008089596	0.000000000000	0.000033877700	0.000001741366	0.000000000000	0.000013216891
H011	PRADLEVES	Piemonte	Cuneo	0.00001723345	0.000004982181	0.000007626739	0.000006787718	0.000000000000	0.000015066736	0.000003024880	0.000000000000	0.000000505445
H059	PRAZZO	Piemonte	Cuneo	0.000018600636	0.000004835513	0.0000060379832	0.000004233161	0.000000000000	0.000020854782	0.000001384425	0.000000000000	0.000000897259
H068	PRIERO	Piemonte	Cuneo	0.000018507710	0.000004067670	0.000004670290	0.000000770009	0.000000000000	0.000017276995	0.00000484073	0.000000000000	0.000009586795
H069	PRIODCA	Piemonte	Cuneo	0.000042746458	0.000022660410	0.00004482192	0.000024198220	0.000000000000	0.000040644789	0.000020238316	0.000000000000	0.0000309584109
H150	RACCONIGI	Piemonte	Cuneo	0.000024248691	0.000005853512	0.000010920834	0.000006433543	0.000000000000	0.000024652039	0.000006865918	0.000000000000	0.000012863528
H247	REVELLO	Piemonte	Cuneo	0.000085797911	0.000041881569	0.000051986200	0.00004785231	0.000000000000	0.000094414104	0.000038961100	0.000000000000	0.000057008530
H285	RIFREDDO	Piemonte	Cuneo	0.000025293798	0.000008810487	0.000022037312	0.000010643279	0.000000000000	0.000024463094	0.000008424860	0.000000000000	0.000015830602
H326	RIITANA	Piemonte	Cuneo	0.000010470924	0.000000869140	0.000020206105	0.000003065264	0.000000000000	0.000008887461	0.000000838156	0.000000000000	0.000004499107
H363	ROASCHIA	Piemonte	Cuneo	0.000013515735	0.000001467862	0.000000906028	0.000003416444	0.000002052553	0.000010985593	0.000001924676	0.000000000000	0.0000003631055
H377	ROBURENT	Piemonte	Cuneo	0.000054577077	0.000022378655	0.000048716685	0.0000286491757	0.000000000000	0.000055168127	0.000022084961	0.000000000000	0.0000362826490
H391	ROCCA GIGLIE'	Piemonte	Cuneo	0.000038204963	0.00007556767	0.000063050703	0.000016210314	0.000000000000	0.000029118818	0.000006035721	0.000000000000	0.000017908188
H395	ROCCA DE BALDI	Piemonte	Cuneo	0.000010336920	0.000011094283	0.00001944909	0.000022668447	0.000020252726	0.000006817296	0.000001964891	0.000000000000	0.000004260475
H385	ROCCABRUNA	Piemonte	Cuneo	0.000040078068	0.000013856892	0.000044457478	0.000017973702	0.000000000000	0.000042559560	0.000014323408	0.000007033692	0.000030626490
H407	ROCCAFORTE MONDOVI'	Piemonte	Cuneo	0.000068145463	0.000026267426	0.000032163654	0.000019343263	0.000000000000	0.000042106780	0.000011733778	0.000000000000	0.000025555517
H447	ROCCASPARVERA	Piemonte	Cuneo	0.000021260813	0.000007001299	0.0000029170655	0.000010457474	0.000000000000	0.00002739845	0.000017350118	0.000000000000	0.000040160016
H462	ROCCETTA BELBO	Piemonte	Cuneo	0.000009755146	0.00001415893	0.000029587132	0.000046991927	0.000027991406	0.000062536585	0.000028283635	0.000000000000	0.0000040729914
H472	RODDI	Piemonte	Cuneo	0.00003327270	0.00001687995	0.000041962833	0.00001855607	0.000000000000	0.000008679585	0.000001246699	0.000000000000	0.000004037600
H473	RODDINO	Piemonte	Cuneo	0.000016327482	0.000004659878	0.00007634356	0.00007204408	0.000000000000	0.000038006298	0.000010499311	0.000000000000	0.0000204442511
H474	RODELLO	Piemonte	Cuneo	0.000024391384	0.000010854731	0.000022167307	0.000012854822	0.000000000000	0.000027608323	0.000007479800	0.000000000000	0.000009893394
H578	ROSSANA	Piemonte	Cuneo	0.000027550342	0.000012577603	0.000015671162	0.000011931045	0.000010116530	0.000028170158	0.0000007896063	0.000000000000	0.000016741922
H633	RUFFIA	Piemonte	Cuneo	0.000013113724	0.0000003542261	0.000005530016	0.000004914006	0.000000000000	0.000010541328	0.000002818135	0.000000000000	0.000006663984
H695	SALE DELLE LANGHE	Piemonte	Cuneo	0.00001777653	0.000005463686	0.000015915512	0.000007487504	0.000000000000	0.000015899068	0.000005049110	0.000000000000	0.000010774710
H704	SALE SAN GIOVANNI	Piemonte	Cuneo	0.00001152078	0.000001641053	0.000001407261	0.000002790038	0.000000000000	0.000011040738	0.000001746851	0.000000000000	0.000004982519
H710	SALICETO	Piemonte	Cuneo	0.000036187619	0.000016597117	0.000023422766	0.000017108294	0.000000000000	0.000035845246	0.000013453198	0.000000000000	0.000022602313
H716	SALIMOUR	Piemonte	Cuneo	0.000020379902	0.000007722779	0.000023845468	0.000010161224	0.000000000000	0.000019770415	0.000006907567	0.000000000000	0.000014074323
H727	SALUZZO	Piemonte	Cuneo	0.000042903511	0.0000292341367	0.00021865021	0.000289196510	0.000216371376	0.0000383843030	0.000286861959	0.000305167867	0.00029355046
H746	SAMBUCO	Piemonte	Cuneo	0.000014706227	0.000001547446	0.000001555159	0.000003356271	0.000001402111	0.000016335158	0.000000841185	0.000000000000	0.000006504988
H755	SAMPEYRE	Piemonte	Cuneo	0.000006095374	0.000020687961	0.000020328367	0.000024302288	0.000000000000	0.000088772057	0.000009462494	0.000000000000	0.0000303028021
H770	SAN BENEDETTO BELBO	Piemonte	Cuneo	0.000010500161	0.000001500161	0.000001350465	0.000003493239	0.000000000000	0.0000080201484	0.000001829179	0.000000000000	0.00000477406
H812	SAN DAMIANO MACRA	Piemonte	Cuneo	0.000023846246	0.000008015117	0.000006886893	0.000007115065	0.000000000000	0.000028832961	0.000003916201	0.000000000000	0.000012586449
H851	SANFIRE	Piemonte	Cuneo	0.000056442647	0.000030765475	0.000035519902	0.000035519902	0.0000025132000	0.000058492747	0.0000205317208	0.000000000000	0.000040972438
H852	SANFRONT	Piemonte	Cuneo	0.000059708060	0.000025248744	0.000028938088	0.000024717835	0.000027276003	0.000063808993	0.000024051632	0.000000000000	0.0000386687438
I210	SANT'ALBANO STURA	Piemonte	Cuneo	0.000046965496	0.000028340324	0.000044846456	0.000032682622	0.000000000000	0.000052930127	0.00001761981	0.000000000000	0.0000035784140
I316	SANTA VITTORIA D'ALBA	Piemonte	Cuneo	0.000059091080	0.000037822667	0.000054955317	0.000039876837	0.000000000000	0.000057697000	0.000025362778	0.000000000000	0.0000443237160
I367	SANTO STEFANO BELBO	Piemonte	Cuneo	0.000087916351	0.000049076544	0.000079574136	0.000064323885	0.000000000000	0.000082875551	0.000047446861	0.000000000000	0.0000665636412



Codice catastale	Denominazione	Regione	Provincia	AMMINISTRAZIONE	POLIZIA LOCALE	ISTRUZIONE PUBBLICA	RIFIUTI	TPL	TERRITORIO E VIABILITA	SOCIALE	ASILI NIDO	COMPLESSIVO
I372	SANTO STEFANO ROERO	Piemonte	Cuneo	0.000032846020	0.000014622048	0.000013730022	0.000013730022	0.000000000000	0.000037182333	0.000012466766	0.000000000000	0.000020841120
I470	SAVIGLIANO	Piemonte	Cuneo	0.000040386680	0.000327025314	0.000318126370	0.000339517770	0.000172927632	0.000010118475	0.000000000000	0.00044491923	0.000851100192
I484	SCARNELLO	Piemonte	Cuneo	0.00001084557	0.000002097954	0.0000022177614	0.000002823344	0.000000000000	0.000010118475	0.000002195289	0.000000000000	0.000000000000
I512	SCARNATI	Piemonte	Cuneo	0.0000406066744	0.000018401880	0.000028121926	0.000023042504	0.000000000000	0.000045453364	0.00002111372	0.000000000000	0.000029185161
I646	SERRALUNGA D'ALBA	Piemonte	Cuneo	0.000026684112	0.000011928628	0.000010859827	0.000012888653	0.000000000000	0.000016734549	0.000004447999	0.000000000000	0.000013755058
I659	SERRAVALLE LANGHE	Piemonte	Cuneo	0.000005584947	0.000006520808	0.000009336129	0.0000049112206	0.000000000000	0.000012003256	0.000002297490	0.000000000000	0.000007931639
I750	SINIO	Piemonte	Cuneo	0.000017641094	0.000006750208	0.0000012678484	0.000005770614	0.000000000000	0.000014447482	0.000004345125	0.000000000000	0.000009743011
I817	SOMANO	Piemonte	Cuneo	0.000015204018	0.000003813264	0.000006568942	0.000005679850	0.000000000000	0.000014278307	0.000003022729	0.000000000000	0.000007989851
I822	SOMMARIVA DEL BOSCO	Piemonte	Cuneo	0.000015179325	0.0000058162302	0.0000096884804	0.0000071746071	0.000000000000	0.000022067452	0.0000061942784	0.000000000000	0.0000039285764
I823	SOMMARIVA PERNO	Piemonte	Cuneo	0.0000058532885	0.0000032136752	0.0000044112864	0.0000037473808	0.000000000000	0.000004465895	0.0000024465895	0.000117242317	0.000045989488
I985	STROPPO	Piemonte	Cuneo	0.000014078368	0.000003459962	0.000005868620	0.000003442802	0.000000000000	0.000014446661	0.000001214230	0.000000000000	0.000006884418
L048	TARANATASCA	Piemonte	Cuneo	0.000011817743	0.000001894643	0.000001930760	0.000004199829	0.000000000000	0.000008151772	0.000002110440	0.000000000000	0.000005162416
L262	TORRE BORMIDA	Piemonte	Cuneo	0.0000018955413	0.000005183964	0.000012715037	0.000007811143	0.000000000000	0.000016523087	0.000004529137	0.000000000000	0.000010689216
L278	TORRE SAN GIORGIO	Piemonte	Cuneo	0.000018337221	0.000009665075	0.0000099578369	0.000009913125	0.000000000000	0.000017917629	0.000006324313	0.000000000000	0.000011660811
L281	TORRESINA	Piemonte	Cuneo	0.0000080202809	0.00000519260	0.000001066197	0.000001350769	0.000000000000	0.000005147970	0.000000965412	0.000000000000	0.000002964476
L367	TREISO	Piemonte	Cuneo	0.000024341789	0.000009104271	0.000019233179	0.000011501893	0.000000000000	0.000024247252	0.000007208312	0.000000000000	0.000015297267
L427	TREZZO TINELLA	Piemonte	Cuneo	0.000006413054	0.000002589045	0.000002769021	0.000004815482	0.000000000000	0.000013419561	0.000003397391	0.000000000000	0.000006819284
L472	TRINITA'	Piemonte	Cuneo	0.0000051396213	0.000003272867	0.000005732728	0.0000035638687	0.000000000000	0.000003779730	0.0000028653278	0.0000070431742	0.000011366111
L568	VALDIERI	Piemonte	Cuneo	0.000001396213	0.000016632345	0.000024470103	0.000018513910	0.000000000000	0.0000064073300	0.000009863153	0.000000000000	0.000029529162
L680	VALGRANA	Piemonte	Cuneo	0.000020503967	0.000009832702	0.000018890784	0.000009494793	0.000000000000	0.000025294117	0.000005625265	0.000000000000	0.000014861890
L631	VALLORATE	Piemonte	Cuneo	0.000012504024	0.000001907282	0.00000197282	0.0000003178530	0.000000000000	0.000013333821	0.000001518427	0.000000000000	0.000006628986
L636	VALLMAIA	Piemonte	Cuneo	0.00001116523	0.000001919532	0.00001116523	0.0000002516227	0.000000000000	0.000007884591	0.000000525214	0.000000000000	0.000004263596
L729	VENASCA	Piemonte	Cuneo	0.000039406366	0.00001662630	0.0000030231040	0.000017913849	0.000000000000	0.000040585422	0.000013294161	0.0000020246562	0.000025983418
L788	VERDUNO	Piemonte	Cuneo	0.00002222987	0.000009012179	0.000007905783	0.000009072335	0.000000000000	0.000016300983	0.000004083734	0.000000000000	0.000011215421
L771	VERNANTE	Piemonte	Cuneo	0.000049263346	0.000020546154	0.000018862079	0.000019897429	0.000000000000	0.000045733616	0.000012023915	0.000000000000	0.000026783654
L804	VERZUOLO	Piemonte	Cuneo	0.00011811822	0.000079014238	0.00008964738	0.000079192869	0.000000000000	0.000123308346	0.0000689181378	0.000000000000	0.000087663357
L817	VEZZA D'ALBA	Piemonte	Cuneo	0.000049189367	0.000023324948	0.000037564407	0.000024406218	0.000000000000	0.000052739805	0.000020728957	0.000000000000	0.00003032718682
L841	VICOFORTE	Piemonte	Cuneo	0.00001303967	0.000032708497	0.000058589558	0.000035603290	0.000000000000	0.000072589828	0.000028317840	0.000000000000	0.000049193267
L888	VIGNOLO	Piemonte	Cuneo	0.000047010143	0.000021520222	0.000051953038	0.000029176260	0.000000000000	0.000050880240	0.000016067678	0.000000000000	0.0000034399281
L942	VILLAFALLETTO	Piemonte	Cuneo	0.000062181766	0.000035870251	0.0000055266097	0.000048260573	0.000000000000	0.000068990277	0.000030246946	0.000000000000	0.000045341227
L974	VILLANOVA MONDOVI'	Piemonte	Cuneo	0.000108684982	0.000056665345	0.000085884493	0.000065356818	0.000000000000	0.000129481369	0.000054013438	0.000000000000	0.0000086102371
L990	VILLANOVA SOLARO	Piemonte	Cuneo	0.000023308093	0.000007799270	0.000011716128	0.000014457629	0.000000000000	0.000019851595	0.000006286164	0.000000000000	0.000012894566
M015	VILLAR SAN COSTANZO	Piemonte	Cuneo	0.000035829624	0.000012462498	0.000034054857	0.000016765647	0.000000000000	0.000043120855	0.000008919928	0.000000000000	0.000023900405
M055	VINADIO	Piemonte	Cuneo	0.000047582498	0.000013914393	0.000024368371	0.000016869202	0.000000000000	0.000069371657	0.00000633741	0.000000000000	0.000028396887
M063	VIOLA	Piemonte	Cuneo	0.000028073039	0.000004795038	0.000006833617	0.000008989691	0.000000000000	0.000017540975	0.000004604147	0.000000000000	0.000012170829
M136	VOTTIGNASCO	Piemonte	Cuneo	0.000016623498	0.000009324297	0.000017702389	0.000006055648	0.000000000000	0.000015507440	0.000004784304	0.000000000000	0.000010673027
A088	AGRATE CONTURBIA	Piemonte	Novara	0.000036423557	0.000017695628	0.000026549858	0.0000222236668	0.000000000000	0.000034906308	0.000011258036	0.000037600429	0.000025564385
A284	AMENO	Piemonte	Novara	0.000026606653	0.000008468263	0.000014716550	0.000013125145	0.000000000000	0.000027890949	0.000007629306	0.000000000000	0.000016055864
A414	ARMENO	Piemonte	Novara	0.000056659028	0.000029545602	0.000036387028	0.000036827654	0.000000000000	0.000058399999	0.0000019201940	0.000000000000	0.0000039147805
A429	ARONA	Piemonte	Novara	0.0000312328831	0.000259629050	0.00021632708	0.00023677742	0.000000000000	0.000368331180	0.000237014349	0.000476577258	0.000265756100
A653	BARENGO	Piemonte	Novara	0.000024729652	0.000010408063	0.000014468500	0.000010979816	0.000000000000	0.000029579615	0.0000089256607	0.000000000000	0.000015076154
A752	BELLINZAGO NOVARESE	Piemonte	Novara	0.000173019464	0.000125646445	0.000137098691	0.000137332669	0.000000000000	0.0001507589635	0.0000104794510	0.000364205666	0.000145246568
A844	BIANDRATE	Piemonte	Novara	0.000029954129	0.000023527689	0.000030984596	0.00002335146	0.000000000000	0.000029031114	0.00001776923	0.000000000000	0.000022444615
A911	BOCA	Piemonte	Novara	0.000029435102	0.000011525984	0.000009601604	0.000009394246	0.000000000000	0.000027997623	0.000011550997	0.000000000000	0.00002030330372
A929	BOGGNO	Piemonte	Novara	0.00003282116	0.000013028705	0.000020758431	0.000016313303	0.000000000000	0.000034350494	0.000009890637	0.00042554566	0.000022115803
A953	BOLZANO NOVARESE	Piemonte	Novara	0.000009510204	0.000009510204	0.000019471939	0.000019318351	0.000000000000	0.000022641556	0.000009927687	0.000000000000	0.000017923239




Codice catastale	Denominazione	Regione	Provincia	AMMINISTRAZIONE	POLIZIA LOCALE	ISTRUZIONE PUBBLICA	RIFIUTI	TPA	TERRITORIO E VIABILITA'	SOCIALE	ASILI NIDO	COMPLESSIVO
B043	BORGO TICINO	Piemonte	Novara	0.00006593622	0.000042720593	0.000065116415	0.000064629881	0.000000000000	0.000090102830	0.000045634704	0.000286695780	0.000075884715
B016	BORGOLAVEZZARO	Piemonte	Novara	0.000043476765	0.000022368724	0.000031068119	0.000039059695	0.000000000000	0.0000338569162	0.000018142079	0.000000000000	0.000029681492
B019	BORGOMANERO	Piemonte	Novara	0.0000397820342	0.0000305263914	0.0000383611106	0.00003492327136	0.000000000000	0.0000432554987	0.0000333001495	0.000048256306	0.000036085036
B176	BRIGA NOVARESE	Piemonte	Novara	0.0000599998500	0.000028482788	0.00004520621	0.000042272433	0.000000000000	0.000057939040	0.000027940711	0.000089763469	0.000046297340
B183	BRIONA	Piemonte	Novara	0.00003030081883	0.000015337501	0.000022064606	0.0000152336350	0.000000000000	0.000027687395	0.0000099596437	0.000000000000	0.000018921210
B431	CALTIGNAGA	Piemonte	Novara	0.0000056729393	0.000032477459	0.000036942031	0.000035512670	0.000000000000	0.000046543560	0.000017431515	0.000000000000	0.000036254799
B473	CAMIERI	Piemonte	Novara	0.0000194845995	0.0000127528560	0.0000193635732	0.0000193635732	0.000000000000	0.000074324122	0.0000110701649	0.00034966282	0.000070621281
B823	CARPIGNANO SESIA	Piemonte	Novara	0.000058787292	0.0000303994566	0.000057747911	0.000048004555	0.000000000000	0.000049854223	0.000025097014	0.000000000000	0.000045358646
B864	CASALBELTRAME	Piemonte	Novara	0.0000023993419	0.000009080602	0.0000123194263	0.0000123194263	0.000000000000	0.000020369496	0.000020369496	0.000000000000	0.000015124145
B883	CASALEGGIO NOVARA	Piemonte	Novara	0.000022140351	0.000009169431	0.000017518666	0.000019062910	0.000000000000	0.000018275489	0.000005103607	0.000000000000	0.000015400188
B897	CASALINO	Piemonte	Novara	0.000038066890	0.000022051002	0.000037342406	0.000034150698	0.000000000000	0.000041381635	0.000013372573	0.000008185756	0.000034003032
B920	CASALVOLONE	Piemonte	Novara	0.0000226096940	0.0000012548103	0.000002868843	0.000001921279	0.000000000000	0.000019205576	0.000006197084	0.000000000000	0.000013479051
C166	CASALVOLONE	Piemonte	Novara	0.000012548103	0.000002868843	0.000001921279	0.000001921279	0.000000000000	0.00009743125	0.000022359479	0.000000000000	0.000006935955
C168	CASTELLETO SOPRA TICINO	Piemonte	Novara	0.0000195276757	0.0000136451054	0.000072444658	0.0000194429072	0.000000000000	0.0000181871760	0.0000120335993	0.000439965141	0.00001803688771
C364	CAVAGLIETTO	Piemonte	Novara	0.0000142996831	0.000002794091	0.00003236280	0.00006829484	0.000000000000	0.000011087685	0.000003397738	0.000000000000	0.000007189359
C365	CAVAGLIO D'AGOGNA	Piemonte	Novara	0.000030612046	0.000011085110	0.000019044623	0.000022924557	0.000000000000	0.000024429834	0.000011330889	0.000000000000	0.000020096135
C378	CAVALLIRIO	Piemonte	Novara	0.0000029181399	0.000014871259	0.000023774400	0.000016833556	0.000000000000	0.000027368916	0.000009288375	0.000000000000	0.000019326866
C829	COLAZZA	Piemonte	Novara	0.000018275794	0.000004584801	0.00002380786	0.0000096821517	0.000000000000	0.00001684747	0.000004182140	0.000007791266	0.000002843569
C926	COMIGNAGO	Piemonte	Novara	0.000025383087	0.000013114831	0.000026119072	0.000016096104	0.000000000000	0.000025279979	0.000007698326	0.000057594558	0.000020505621
D162	CRESSA	Piemonte	Novara	0.0000384404309	0.000018704635	0.000034320407	0.000026097891	0.000000000000	0.000034202800	0.000011701080	0.000000000000	0.000026444801
D216	CUREGGIO	Piemonte	Novara	0.000051444335	0.000033595608	0.000038395844	0.000034352530	0.000000000000	0.0000505052857	0.000021817953	0.000000000000	0.000036325070
D309	DIVIGNANO	Piemonte	Novara	0.000030689737	0.000012867358	0.000027460364	0.000026544231	0.000000000000	0.000028506146	0.00001277583	0.000000000000	0.0000203029533
D347	DORMELLETO	Piemonte	Novara	0.000067078423	0.000041428323	0.000050451647	0.000066413814	0.000000000000	0.000065709487	0.000028488352	0.000000000000	0.000052586497
D492	FARA NOVARESE	Piemonte	Novara	0.0000454239868	0.000026934858	0.0000395305133	0.000033889655	0.000000000000	0.000034610860	0.000017887081	0.000000000000	0.000031395199
D675	FONTANETO D'AGOGNA	Piemonte	Novara	0.000060282920	0.000035554418	0.000065675438	0.000034647749	0.000000000000	0.000063220197	0.000022975597	0.000000000000	0.000043922760
D872	GALLIATE	Piemonte	Novara	0.000277684668	0.000231780884	0.000241026473	0.000228278689	0.0000131562963	0.000239158835	0.000221181163	0.000599443807	0.000253674054
D911	GARBAIGNA NOVARESE	Piemonte	Novara	0.000030355725	0.0000127717895	0.000016905229	0.000019199608	0.000000000000	0.000023540703	0.000009290687	0.000000000000	0.000019408225
D921	GARGALLO	Piemonte	Novara	0.000035915248	0.000016569147	0.000031902054	0.000026916729	0.000000000000	0.000034251481	0.000015124694	0.000000000000	0.000026124926
D937	GATTICO	Piemonte	Novara	0.000068828254	0.000035097069	0.00007909465	0.000039955662	0.000000000000	0.000075318744	0.000032236161	0.000000000000	0.000051634861
E001	GHEMME	Piemonte	Novara	0.000076028260	0.000039894141	0.000053060611	0.000051405908	0.000021955337	0.000065914145	0.000040206510	0.0000198865485	0.000061673672
E120	GOZZANO	Piemonte	Novara	0.000108126837	0.00007075432	0.000094012512	0.000091716433	0.000000000000	0.000115349322	0.000067121860	0.000000000000	0.000087135778
E143	GRANOZZO CON MONTICELLO	Piemonte	Novara	0.000031500570	0.000021292864	0.000027403466	0.000022451375	0.000000000000	0.000026384638	0.000008934616	0.000078830779	0.000025280679
E177	GRIGNASCO	Piemonte	Novara	0.000095037849	0.000055273416	0.000090999087	0.000085736621	0.000000000000	0.000085341307	0.000048402347	0.000201012297	0.00007066308
E314	INVORIO	Piemonte	Novara	0.000083636962	0.000042650397	0.000068296065	0.000063638742	0.000000000000	0.000086533424	0.000042033980	0.000047054859	0.000064423845
E436	LANDIONA	Piemonte	Novara	0.000016989198	0.000005939991	0.000012424657	0.0000099191110	0.000000000000	0.000012713751	0.000004590549	0.000000000000	0.000010385023
E544	LESA	Piemonte	Novara	0.000060711237	0.000025297895	0.0000359040584	0.000047493961	0.000000000000	0.000054066369	0.000030628555	0.000061953831	0.000047971797
E803	MAAGIORA	Piemonte	Novara	0.000038358237	0.000017038706	0.000030319273	0.000023319451	0.000000000000	0.000038770871	0.000012276833	0.000000000000	0.000027567923
E880	MANDELLO VITTA	Piemonte	Novara	0.00001376526	0.000001792079	0.000001541964	0.000003692399	0.000000000000	0.00006952176	0.000001610480	0.000000000000	0.00000473538
E907	MARANNO TICINO	Piemonte	Novara	0.000033821394	0.000022484975	0.000025642485	0.000030394600	0.000000000000	0.000032710012	0.0000313664343	0.000000000000	0.000025734765
F047	MASSINO VISCONTI	Piemonte	Novara	0.000033126522	0.000021330641	0.000030636560	0.000025305181	0.000000000000	0.000028397355	0.00001110391	0.000000000000	0.000023962040
F093	MEINA	Piemonte	Novara	0.000058866607	0.000025986133	0.000043919680	0.000040349874	0.000000000000	0.000055826394	0.000027126509	0.000000000000	0.000004097356
F188	MEZZOMERICO	Piemonte	Novara	0.000026168222	0.000011259576	0.000016481507	0.00001424214	0.000000000000	0.0000220937540	0.000006224145	0.000000000000	0.000015249533
F191	MIASINO	Piemonte	Novara	0.000025576117	0.0000025576117	0.0000025576117	0.0000025576117	0.000000000000	0.0000025576117	0.0000025576117	0.000000000000	0.0000025576117
F317	MOMO	Piemonte	Novara	0.000056918594	0.000031114273	0.000053197546	0.000033440502	0.000000000000	0.000054707787	0.0000054209662	0.000000000000	0.000004080966
F859	NEBBULINO	Piemonte	Novara	0.000048151193	0.000020754012	0.0000331391044	0.0000331391044	0.000000000000	0.000050312119	0.000015843961	0.000000000000	0.000032381330
F886	NIBBIOLO	Piemonte	Novara	0.000019862615	0.000006778668	0.0000150077183	0.000011594240	0.000000000000	0.000077043406	0.000006109619	0.000000000000	0.000012568839





Codice catastale	Denominazione	Regione	Provincia	AMMINISTRAZIONE	POLIZIA LOCALE	ISTRUZIONE PUBBLICA	RIFIUTI	TPA	TERRITORIO E VIABILITA'	SOCIALE	ASILI NIDO	COMPLESSIVO
F62	NOVARA	Piemonte	Novara	0.001940044769	0.001873068700	0.0024243816493	0.001635349644	0.0030989569654	0.001721859451	0.001952028139	0.004112930367	0.002031786404
G019	OLEGGIO	Piemonte	Novara	0.000254558972	0.000168923343	0.000271440625	0.000201843239	0.000000000000	0.000229860427	0.000187493743	0.000276766347	0.000218633407
G020	OLEGGIO CASTELLO	Piemonte	Novara	0.000023466973	0.000023466973	0.000023466973	0.000023466973	0.000000000000	0.000038879866	0.000015714775	0.000000000000	0.000038879866
G134	ORTA SAN GIULIO	Piemonte	Novara	0.0000509048509	0.000034434324	0.0000292974689	0.0000432998676	0.000000000000	0.000061598423	0.000012528908	0.000052361365	0.000039720976
G349	PARUZZARO	Piemonte	Novara	0.000041037129	0.000020582254	0.000040538010	0.000037427945	0.000000000000	0.000054544166	0.000015369770	0.000000000000	0.000039720976
G421	PELLA	Piemonte	Novara	0.000028031633	0.000017323401	0.0000203611970	0.000021390568	0.000000000000	0.000031465637	0.000009715109	0.0000356568343	0.000019742440
G520	PETTINASCIO	Piemonte	Novara	0.000037546973	0.000022519104	0.000026311070	0.000021390568	0.000000000000	0.000036375107	0.000009119605	0.0000356568343	0.000025731699
G703	PISANO	Piemonte	Novara	0.000021354076	0.000007175831	0.000021119775	0.000013210900	0.000000000000	0.000016074118	0.000005716688	0.000000000000	0.000015923583
G775	POGNO	Piemonte	Novara	0.000032750335	0.000014475363	0.0000257153041	0.000018989819	0.000000000000	0.000031877400	0.000011303194	0.000000000000	0.000021705278
G809	POMBA	Piemonte	Novara	0.000045646736	0.000024266762	0.000018534001	0.0000449276211	0.000000000000	0.000044936889	0.000019075662	0.000038404076	0.000038262162
H001	PRATO SESIA	Piemonte	Novara	0.000046044343	0.000021982971	0.000023384215	0.000028724224	0.000000000000	0.000037764078	0.000014746684	0.000000000000	0.000028282074
H213	RECETTO	Piemonte	Novara	0.000090674824	0.000057820392	0.000073474399	0.000059897468	0.0000334480713	0.000075884006	0.000047626328	0.000275406299	0.000076583008
H618	ROMAGNANO SESIA	Piemonte	Novara	0.000098235845	0.00007600782	0.000089618199	0.000070705924	0.000052607877	0.000092004455	0.000042744003	0.000218734225	0.000083725843
I025	SAN MAURIZIO DOPAGLIO	Piemonte	Novara	0.0000600036970	0.000035487071	0.000063333712	0.000056303227	0.000000000000	0.000067187410	0.000046761154	0.000000000000	0.000049623026
I052	SAN NAZZARO SESIA	Piemonte	Novara	0.000020788281	0.000007178504	0.00004405401	0.000015666283	0.000000000000	0.000015438554	0.0000046761154	0.000000000000	0.000011924065
I116	SAN PIETRO MOSEZZO	Piemonte	Novara	0.000046138190	0.000033335019	0.000042699965	0.000038291141	0.000000000000	0.000056321192	0.000015059534	0.000000000000	0.000037090688
I736	SILLAVENGO	Piemonte	Novara	0.000018142193	0.000008981119	0.000013463367	0.000012000809	0.000000000000	0.000013767623	0.000004652888	0.000000000000	0.000011601456
I857	SIZZANO	Piemonte	Novara	0.000034402840	0.000017965278	0.000019739690	0.00002062855660	0.000000000000	0.000029871392	0.000012386653	0.000000000000	0.0000225282910
I877	SORISO	Piemonte	Novara	0.000021029524	0.000006513110	0.000010020509	0.000010458662	0.000000000000	0.000017539321	0.000006327470	0.000000000000	0.00001905764
I860	SOZZAGO	Piemonte	Novara	0.000025288141	0.000008831569	0.000019045166	0.000018037812	0.000000000000	0.000022277353	0.000008030453	0.000000000000	0.00001707463
L007	SUNO	Piemonte	Novara	0.000058790273	0.000030855024	0.000069307471	0.000044557936	0.000000000000	0.000055465554	0.000024608006	0.000000000000	0.000044725871
L104	TERDOBBIATE	Piemonte	Novara	0.000015243898	0.000003180730	0.000006143952	0.000010727732	0.000000000000	0.000012701700	0.000003894700	0.000000000000	0.000009063600
L223	TORNAGO	Piemonte	Novara	0.000023485392	0.000010328519	0.000018238919	0.000014691198	0.000000000000	0.000021007537	0.000005688462	0.000000000000	0.00001507573
L386	TRECCATE	Piemonte	Novara	0.0000342325707	0.0000278407074	0.0000308834481	0.0000299020451	0.000014798958	0.000029592545	0.0000282197946	0.0000906217826	0.0000328022807
L668	VAPRIO D'AGOGNA	Piemonte	Novara	0.000025525991	0.000011392332	0.000018232956	0.000016153649	0.000000000000	0.000020554087	0.000007780915	0.000000000000	0.000016288415
L670	VARELLO POMBA	Piemonte	Novara	0.000093619288	0.000054263884	0.000089434908	0.000086340217	0.000000000000	0.000095608741	0.000044664870	0.000223019710	0.00008477929
L798	VERUNO	Piemonte	Novara	0.000042714608	0.000018517088	0.000036176871	0.000035196586	0.000009860116	0.000040462769	0.000014799964	0.000000000000	0.000031376726
L808	VESPOLATE	Piemonte	Novara	0.000044101361	0.000023182269	0.000028456464	0.000028283110	0.000000000000	0.000037047841	0.00001182092	0.000011248165	0.000029619537
L847	VICOLUNGO	Piemonte	Novara	0.00003284190	0.000017544568	0.000019086042	0.000032580107	0.000000000000	0.000030657586	0.000007764159	0.000065596644	0.000028020398
M062	VINZAGLIO	Piemonte	Novara	0.000017639806	0.000004095048	0.000006409891	0.000008010132	0.000000000000	0.000016818110	0.000003905402	0.000000000000	0.000009532574
A074	AGLIE	Piemonte	Torino	0.000057311256	0.000032587353	0.000050415145	0.000037652219	0.000000000000	0.000058181909	0.000029543153	0.000000000000	0.000041974586
A109	AIRASCA	Piemonte	Torino	0.000069106159	0.000044809865	0.000068367942	0.000047584904	0.000000000000	0.00006799961	0.000032841416	0.000000000000	0.000051728762
A117	ALA DI STURA	Piemonte	Torino	0.000027657191	0.000008034243	0.000012925538	0.000009799752	0.000000000000	0.000024032342	0.000004985107	0.000000000000	0.000014828140
A157	ALBIANO D'IVREA	Piemonte	Torino	0.000040041470	0.000017217607	0.000034880543	0.000022279637	0.000000000000	0.000038751447	0.000014158275	0.000000000000	0.000028723748
A199	ALICE SUPERIORE	Piemonte	Torino	0.000021991504	0.000005831892	0.000009636284	0.000007245171	0.000006699110	0.000019342722	0.000005221888	0.000000000000	0.000011510082
A218	ALMESE	Piemonte	Torino	0.000114349456	0.000065633009	0.00008849126	0.000112767906	0.000000000000	0.000126924096	0.000050585368	0.000036071683	0.00009344067
A221	ALPETTE	Piemonte	Torino	0.000014748001	0.00002898628	0.00002419667	0.00008827744	0.000000000000	0.000011144336	0.000002511393	0.000000000000	0.00007559177
A222	ALPIGNANO	Piemonte	Torino	0.0000297618523	0.000023430454	0.0000290083714	0.0000234383418	0.000000000000	0.00001239622	0.000016034084	0.000000000000	0.000268765534
A275	ANDREZENO	Piemonte	Torino	0.000041767420	0.000019587160	0.000045139255	0.000025491349	0.000000000000	0.000042627338	0.000020045387	0.000000000000	0.000030782266
A282	ANDRATE	Piemonte	Torino	0.000018237698	0.000005569983	0.000011726255	0.000008721768	0.000000000000	0.000016034084	0.000003339688	0.000000000000	0.000010465633
A295	ANGROGNA	Piemonte	Torino	0.000029402921	0.000009213074	0.000009827163	0.000010801073	0.000000000000	0.000032423100	0.000006571793	0.000000000000	0.000017618362
A405	ARIGNANO	Piemonte	Torino	0.000024637117	0.000009141488	0.000009141488	0.000015694533	0.000000000000	0.000024679520	0.000007943233	0.000000000000	0.000016373644
A518	AVIGLIANA	Piemonte	Torino	0.0000234910452	0.000180337621	0.000216648673	0.000184802419	0.0000102735263	0.000234679520	0.0000162820320	0.000000000000	0.000019771328
A525	AZEGLIO	Piemonte	Torino	0.000031843947	0.000015386860	0.000046186257	0.000015592532	0.000000000000	0.000030096809	0.000010927804	0.000000000000	0.00002327152
A584	BAIRO	Piemonte	Torino	0.000021534259	0.000008554029	0.000010143948	0.000010583366	0.000000000000	0.000021004671	0.00008236103	0.000005664780	0.000013171425
A587	BALANGERO	Piemonte	Torino	0.000068375862	0.000035314090	0.000068544618	0.000047587343	0.000000000000	0.000064364870	0.000028761654	0.000005493934	0.000051583359







Codice catastale	Denominazione	Regione	Provincia	AMMINISTRAZIONE	POLIZIA LOCALE	ISTRUZIONE PUBBLICA	RIFIUTI	TP	TERRITORIO E VIABILITA'	SOCIALE	ASILI NIDO	COMPLESSIVO
A590	BALDISSERO CANAVESE	Piemonte	Torino	0.000016640207	0.000004685272	0.00000742829	0.000007760056	0.000000000000	0.000000000000	0.000004758658	0.000000000000	0.000000388409
A591	BALDISSERO TORINESE	Piemonte	Torino	0.000007098921	0.000037071044	0.000049877340	0.0000656381276	0.000000000000	0.000079989698	0.000025221480	0.000000000000	0.000050208207
A599	BALME	Piemonte	Torino	0.000019181967	0.000002334211	0.000001363516	0.0000020707044	0.000000000000	0.000021033265	0.000001022647	0.000000000000	0.000007899912
A607	BANCHETTE	Piemonte	Torino	0.000006596205	0.000003835345	0.0000100448214	0.0000353428696	0.000000000000	0.000056973221	0.000038475551	0.000022181280	0.0000056802903
A625	BARBANIA	Piemonte	Torino	0.000037180881	0.000015033761	0.000028271018	0.000018565190	0.000000000000	0.000031762897	0.000016137255	0.000000000000	0.000023512591
A651	BARONECCHIA	Piemonte	Torino	0.0000158926304	0.000083620599	0.000050713177	0.000048945498	0.0000660198846	0.000078154916	0.0000363110774	0.000000000000	0.0000112770784
A673	BARONE CANAVESE	Piemonte	Torino	0.000017849006	0.000005692075	0.000009031995	0.000006370770	0.000000000000	0.000012886127	0.000005749740	0.000000000000	0.00000357952
A734	BEINASSO	Piemonte	Torino	0.0000335827584	0.0000267319851	0.000050288816	0.000297892389	0.0000130758925	0.000292394372	0.000270542685	0.000412576165	0.000026142891
A853	BIBIANA	Piemonte	Torino	0.0000069912167	0.000033768756	0.000036233393	0.0000454295644	0.000000000000	0.000071414375	0.0000300186939	0.0000050420207	0.000051313113
A910	BOBBIO PELLICE	Piemonte	Torino	0.000003224669	0.00000960888	0.000018817578	0.000011905777	0.000000000000	0.000037786431	0.0000606031124	0.000000000000	0.000018558465
A941	BOLLENGO	Piemonte	Torino	0.000049207795	0.000016212486	0.000024234341	0.0000330939888	0.000000000000	0.000050259163	0.000018357268	0.0000059213587	0.0000037067689
A990	BORGARO TORINESE	Piemonte	Torino	0.0000224535769	0.0000165121246	0.000287302535	0.000169063959	0.000070959188	0.000243637363	0.000157869050	0.000434784527	0.000214976876
B003	BORGALLO	Piemonte	Torino	0.000018117039	0.000004322587	0.000005971853	0.000009101485	0.000000000000	0.000015669391	0.000005078878	0.000016688516	0.000010560663
B015	BORGOFRANCO DIVREA	Piemonte	Torino	0.0000076309439	0.0000050915201	0.0000077009016	0.000054427149	0.000000000000	0.000063399379	0.000038789254	0.000000000000	0.000005821612
B021	BORGOMASINO	Piemonte	Torino	0.00002333250	0.000007492917	0.000016345171	0.000012856371	0.000000000000	0.000019619738	0.000008985492	0.000000000000	0.000014446582
B024	BORGONE SUSA	Piemonte	Torino	0.00004909010	0.000024306853	0.000030949890	0.000037830644	0.000000000000	0.000048034129	0.000024471239	0.000012939081	0.0000035601821
B075	BOSCONERO	Piemonte	Torino	0.0000058946232	0.000027884953	0.000053287225	0.000058767092	0.000000000000	0.000055434386	0.0000298334630	0.000000000000	0.00004721024
B121	BRANDIZZO	Piemonte	Torino	0.000092972201	0.000052337774	0.000087164537	0.000626858776	0.000000000000	0.000130916084	0.000077942684	0.0000184705544	0.0000124453879
B171	BRICHERASIO	Piemonte	Torino	0.000016857350	0.000004565709	0.000009142565	0.000007152417	0.000000000000	0.000014034927	0.000003977735	0.000000000000	0.000009190334
B205	BROSSO	Piemonte	Torino	0.0000140906888	0.000010221903	0.0000159796841	0.000136758074	0.000000000000	0.000150369022	0.000087265710	0.0000091169844	0.0000127415463
B209	BRUNO	Piemonte	Torino	0.000015718890	0.000003510155	0.000007615011	0.000068572866	0.000000000000	0.000014380204	0.000017805121	0.000000000000	0.000002575563
B216	BRUNASCO	Piemonte	Torino	0.0000037863783	0.000016959599	0.000032186193	0.000023777328	0.000000000000	0.000031270597	0.000017805121	0.000000000000	0.000002575563
B232	BRUZOLO	Piemonte	Torino	0.000036418628	0.000014212460	0.000024306521	0.000024174826	0.000000000000	0.000035369499	0.000012505784	0.000007986389	0.000024567785
B278	BURIASCO	Piemonte	Torino	0.0000033010086	0.000014068493	0.000009154975	0.000020847654	0.000000000000	0.000031576341	0.000013885304	0.0000061261344	0.0000028630115
B279	BURLO	Piemonte	Torino	0.0000034197049	0.000019705638	0.000045835163	0.000031677703	0.000000000000	0.000036276320	0.000011262643	0.000000000000	0.000028630115
B284	BUSANO	Piemonte	Torino	0.000003032157	0.000018846493	0.0000033450595	0.000019809262	0.000000000000	0.000038884713	0.000012391650	0.000000000000	0.0000246259593
B297	BUSSOLENO	Piemonte	Torino	0.0000122792167	0.0000068446769	0.0000075752024	0.000078309452	0.000000000000	0.000139084371	0.0000068905552	0.0000030545480	0.0000089871759
B305	BUTTIGLIERA ALTA	Piemonte	Torino	0.0000117017870	0.0000094222649	0.0000107397392	0.000097100262	0.000000000000	0.000112765706	0.0000064610270	0.000000000000	0.0000092320912
B350	CAFASSE	Piemonte	Torino	0.000071121947	0.000042794545	0.000082724050	0.000051882165	0.000000000000	0.000064484117	0.0000031389389	0.000000000000	0.000054469917
B435	CALUSO	Piemonte	Torino	0.0000149771078	0.0000089796054	0.0001689476554	0.000123774443	0.000000000000	0.000136184603	0.0000092998461	0.000000000000	0.0000121408718
B462	CAMBIANO	Piemonte	Torino	0.000110059114	0.000061309964	0.000113151275	0.000079680856	0.000000000000	0.00013038161	0.000067562554	0.000000000000	0.0000862124245
B512	CAMPIGNONE-FENILE	Piemonte	Torino	0.0000334897443	0.000016799148	0.0000031292201	0.000015323932	0.000000000000	0.000031107142	0.000012835378	0.000000000000	0.0000222271981
B588	CANDIA CANAVESE	Piemonte	Torino	0.0000035028472	0.000014400860	0.000025658875	0.000023255445	0.000000000000	0.000030001609	0.0000099112332	0.000000000000	0.0000222654840
B592	CANDIOLLO	Piemonte	Torino	0.000097296231	0.000072881280	0.000011976666	0.000081456177	0.0000392261540	0.000094982350	0.000051195047	0.000070889117	0.0000084206587
B605	CANISCHIO	Piemonte	Torino	0.000013605012	0.000002364624	0.0000060302291	0.000004312813	0.000000000000	0.000013195439	0.000002676536	0.000000000000	0.000007026622
B628	CANTALUPA	Piemonte	Torino	0.000052310933	0.000024909412	0.000050839824	0.000033549048	0.000020178925	0.000022044310	0.000022044310	0.000009001471	0.000039484948
B637	CANTOIRA	Piemonte	Torino	0.00002727614	0.00000684298	0.000016249143	0.000015270385	0.000000000000	0.000023162945	0.0000066576879	0.000000000000	0.000018245140
B705	CAPRIE	Piemonte	Torino	0.000045580788	0.000016129515	0.000024640014	0.000024640014	0.000000000000	0.000043995438	0.000016501775	0.000000000000	0.0000208910898
B733	CARAVINO	Piemonte	Torino	0.000026991107	0.000016914118	0.000023355932	0.000014567221	0.000000000000	0.000023509983	0.000010091338	0.000000000000	0.000017987337
B762	CARENIA	Piemonte	Torino	0.000026890828	0.000008832461	0.000016858683	0.000012165230	0.000000000000	0.000024903365	0.000007889946	0.000000000000	0.000018003893
B777	CARIGNANO	Piemonte	Torino	0.0000172389853	0.0000094733560	0.0000207564791	0.000145289143	0.000000000000	0.000166384233	0.000018486844	0.0000104459337	0.0000148831844
B791	CARIMAGNOLA	Piemonte	Torino	0.0000507033241	0.0000386921265	0.0000604412811	0.0003986970474	0.0000271593726	0.000442585695	0.0000436317956	0.0000654732388	0.000470761723
B867	CASALBORGONE	Piemonte	Torino	0.0000450456556	0.000020128732	0.000004778458	0.0000260890874	0.000000000000	0.000041360685	0.000015940765	0.0000052742699	0.00000303371166
B863	CASCINETTE DIVREA	Piemonte	Torino	0.000003135766	0.000012834079	0.0000025305668	0.0000021196643	0.000000000000	0.0000268993566	0.000015435027	0.000000000000	0.0000217599212
B955	CASELLETTE	Piemonte	Torino	0.000005449103	0.000029276525	0.0000064706351	0.000047896720	0.000022719638	0.000064411257	0.000026990149	0.000018328243	0.000048232172
B960	CASSELLE TORINESE	Piemonte	Torino	0.0000331046673	0.0000250256732	0.00000334019840	0.000259146741	0.000120810544	0.000319604989	0.000249107185	0.0000569638851	0.0000299074095




Codice catastale	Denominazione	Regione	Provincia	AMMINISTRAZIONE	POLIZIA LOCALE	ISTRUZIONE PUBBLICA	RIFIUTI	TP	TERRITORIO E VIABILITA'	SOCIALE	ASILI NIDO	COMPLESSIVO
C045	CASTAGNETO PO	Piemonte	Toirno	0.000037685477	0.000014138325	0.000025023844	0.000022157170	0.000000000000	0.000000000000	0.000000000000	0.000000000000	0.000024460458
C048	CASTAGNOLLE PIEMONTE	Piemonte	Toirno	0.000004341448	0.000023166265	0.000034819727	0.000021869286	0.000000000000	0.000041388819	0.000021009087	0.000000000000	0.000029029020
C133	CASTELLANONTE	Piemonte	Toirno	0.000188991196	0.000125988210	0.00002186499686	0.0001300333316	0.000000000000	0.000187964634	0.000120568283	0.000000000000	0.000150958506
C241	CASTELNUOVO NIGRA	Piemonte	Toirno	0.000019228910	0.000004439537	0.0000005891420	0.0000004947139	0.000000000000	0.000022246430	0.000003846537	0.000000000000	0.0000037152727
C307	CASTIGLIONE TORINESE	Piemonte	Toirno	0.000112485040	0.000073990138	0.000138395699	0.000071572482	0.000000000000	0.000109858617	0.0000606092204	0.000020787989	0.0000088389557
C404	CAVAGOUR	Piemonte	Toirno	0.0000046929691	0.000023059108	0.000036750452	0.000028315446	0.000000000000	0.000040724202	0.000019530936	0.000000000000	0.0000313003338
C487	CERCENASCO	Piemonte	Toirno	0.000039253759	0.000018887921	0.000031182198	0.000022882540	0.000000000000	0.000033152646	0.000016578604	0.000000000000	0.000025847356
C497	CERES	Piemonte	Toirno	0.000037071605	0.000013708440	0.000025868837	0.000022781595	0.000000000000	0.000033232420	0.000012045546	0.000000000000	0.000024102460
C505	CERESOLE REALE	Piemonte	Toirno	0.000028036979	0.000006882367	0.000004493230	0.000011514021	0.000000000000	0.000041286562	0.00000132960	0.000000000000	0.000015360470
C564	CESANA TORINESE	Piemonte	Toirno	0.000081482559	0.000029465250	0.000022332753	0.000050778508	0.000014252327	0.000090323369	0.000008376247	0.000000000000	0.000046027082
C604	CHIALLAMBERTO	Piemonte	Toirno	0.000040831086	0.000014388819	0.000032045327	0.000026923202	0.000018128275	0.000040851411	0.000014681147	0.000009497327	0.000028863907
C624	CHIAVERANO	Piemonte	Toirno	0.000049310210	0.000021282449	0.000043837710	0.000025019653	0.000000000000	0.000042873644	0.000018052018	0.000000000000	0.000031834736
C627	CHIERI	Piemonte	Toirno	0.0000644575128	0.0000460475042	0.000036255345	0.000475055921	0.000380903254	0.000680397894	0.0002596994544	0.001134776899	0.000627911530
C629	CHIESANUOVA	Piemonte	Toirno	0.000010941232	0.000002129289	0.000003324397	0.000004878784	0.000000000000	0.00007892168	0.000001788604	0.000000000000	0.000005037338
C655	CHIAMONTE	Piemonte	Toirno	0.000038582876	0.000012676616	0.000014643098	0.000024776095	0.000000000000	0.000030733951	0.000010145191	0.0000030935648	0.000023865977
C685	CHIVASSO	Piemonte	Toirno	0.0000484167045	0.000039422284	0.000023290615	0.000023990146	0.000000000000	0.000033949487	0.000013920987	0.00001170574	0.000024447529
C679	CICONIO	Piemonte	Toirno	0.000013233871	0.000002525215	0.000005070586	0.000035551760	0.000000000000	0.00008417637	0.000002973172	0.000000000000	0.000006580537
C711	CINTANO	Piemonte	Toirno	0.000012132701	0.000011989557	0.000003672855	0.000004866503	0.000000000000	0.00009453107	0.000002146398	0.000000000000	0.000005892866
C715	CINZANO	Piemonte	Toirno	0.000013918048	0.000002802279	0.000004105893	0.000005424050	0.000000000000	0.000011415046	0.000002938049	0.000000000000	0.000006863965
C722	CIRI'	Piemonte	Toirno	0.0000360289838	0.0000268189751	0.0000385108615	0.000263916310	0.000000000000	0.0003719989654	0.000290477025	0.000331078325	0.0003134068985
C783	CLAVIERE	Piemonte	Toirno	0.000017965924	0.000007664369	0.0000066091104	0.000017708196	0.000004442428	0.000019897980	0.000001840609	0.000000000000	0.000012490418
C801	COASSOLO TORINESE	Piemonte	Toirno	0.0000040452308	0.000007440769	0.000042871182	0.000022226716	0.000000000000	0.000048598283	0.000012064796	0.000000000000	0.000028282122
C803	COAZZE	Piemonte	Toirno	0.00007372951	0.000032279272	0.000035844122	0.000051209750	0.000000000000	0.000084770822	0.000028058016	0.000000000000	0.000053864550
C860	COLLEGGNO	Piemonte	Toirno	0.000068288973	0.000165905215	0.000087043852	0.000765878816	0.001465731585	0.000777778222	0.000734633394	0.001276607833	0.000839023099
C867	COLLERETTO CASTELNUOVO	Piemonte	Toirno	0.000014523959	0.000004857521	0.000012827871	0.000006383427	0.000000000000	0.000011846054	0.000003771899	0.000000000000	0.0000080708136
C868	COLLERETTO GIACOSA	Piemonte	Toirno	0.000019200783	0.000009477821	0.000008506491	0.000011604967	0.000000000000	0.000016560958	0.000005813017	0.000000000000	0.000011567886
C855	CONDOVE	Piemonte	Toirno	0.000102167811	0.000041675268	0.000088240879	0.000066667828	0.000000000000	0.000101163918	0.000048887539	0.000023955145	0.000075499184
D008	CORIO	Piemonte	Toirno	0.0000680372299	0.000034615752	0.000068986839	0.000048680773	0.000000000000	0.000074205636	0.000031831036	0.000000000000	0.000054589048
D092	COSSANO CANAVESE	Piemonte	Toirno	0.000016813831	0.000005155160	0.000016281818	0.000005947852	0.000000000000	0.000011368885	0.000005131091	0.000000000000	0.000009663142
D197	CUCEGLIO	Piemonte	Toirno	0.000024186707	0.000007237408	0.000014683853	0.000018822743	0.000000000000	0.000022789919	0.000008128522	0.000000000000	0.000016287767
D202	CUMIANA	Piemonte	Toirno	0.000148203390	0.000085780884	0.000124018687	0.000114006853	0.000000000000	0.000153605336	0.000076463521	0.000256846574	0.000123233872
D208	GIORGNE'	Piemonte	Toirno	0.000189670214	0.0000130971691	0.000179841724	0.000137745314	0.000000000000	0.0001486705705	0.00012832120	0.000185285051	0.000156766680
D373	DRUENTO	Piemonte	Toirno	0.000148254564	0.000102496225	0.000145902609	0.000112183534	0.0000047950038	0.000146338157	0.000089868798	0.0000224415460	0.000127765470
D433	EXILLES	Piemonte	Toirno	0.000020750424	0.000005991206	0.00002560959	0.000007076989	0.000000000000	0.000020402935	0.000002158878	0.000000000000	0.000009768910
D520	FAVRIA	Piemonte	Toirno	0.000091770038	0.000052409113	0.000082354043	0.000059007229	0.000000000000	0.000091374539	0.000049206778	0.000000000000	0.000067143949
D524	FELETO	Piemonte	Toirno	0.000045251505	0.000020530571	0.0000031408444	0.000039662918	0.000000000000	0.000039228664	0.000017654618	0.000000000000	0.0000032418629
D532	FENESTRELLE	Piemonte	Toirno	0.00003248073	0.000016286541	0.000017437955	0.000007994377	0.0000007994377	0.000031531713	0.000005710133	0.000000000000	0.000019910762
D562	FIANO	Piemonte	Toirno	0.000055916843	0.000031152971	0.000053134006	0.00004174643	0.000000000000	0.000054624118	0.000020977976	0.000044054154	0.000049164118
D608	FIORANO CANAVESE	Piemonte	Toirno	0.000021812010	0.000009204295	0.000016065940	0.000013285527	0.000000000000	0.000014993200	0.000007196091	0.000000000000	0.000013542185
D646	FOGLIZZO	Piemonte	Toirno	0.000046730668	0.000024901678	0.000040341433	0.000032329847	0.000000000000	0.000044321910	0.000021080083	0.00000150245	0.000033638573
D725	FORNO CANAVESE	Piemonte	Toirno	0.000072872524	0.000033004167	0.0000069851684	0.000052327932	0.000000000000	0.0000689858687	0.000028027290	0.0000051661271	0.000054982832
D781	FRASSINETTO	Piemonte	Toirno	0.000016783276	0.000003883862	0.0000006367741	0.000006367741	0.000000000000	0.000016218758	0.000001918784	0.000000000000	0.0000069433542
D805	FRONT	Piemonte	Toirno	0.000037264257	0.000018640804	0.0000031661522	0.000023160824	0.000000000000	0.000035612057	0.000016527314	0.000000000000	0.000025966947
D812	ROSSASCO	Piemonte	Toirno	0.000059197763	0.000035867902	0.0000667521836	0.000048372849	0.000000000000	0.000059440681	0.000028716089	0.0000002812041	0.000047715981




Codice catastale	Denominazione	Regione	Provincia	AMMINISTRAZIONE	POLIZIA LOCALE	ISTRUZIONE PUBBLICA	RIFIUTI	TPA	TERRITORIO E VIABILITA'	SOCIALE	ASILI NIDO	COMPLESSIVO
D931	GARZIGLIANA	Piemonte	Torino	0.0000169858115	0.000005683292	0.000013593774	0.000006392847	0.0000000000000	0.0000000000000	0.000003773254	0.0000000000000	0.000003671235
D933	GASSINO TORINESE	Piemonte	Torino	0.000167751262	0.000101873997	0.000127966978	0.0001006239913	0.0000000000000	0.0000000000000	0.0001140997978	0.000033681637	0.000125275505
D983	GERMAGNANO	Piemonte	Torino	0.000033371122	0.000016780413	0.000026768650	0.000017361006	0.0000000000000	0.0000000000000	0.000011459123	0.0000000000000	0.000021278745
E009	GIAGLIONE	Piemonte	Torino	0.000023769690	0.00006248344	0.000017956418	0.000011018118	0.0000000000000	0.0000000000000	0.000005346136	0.0000000000000	0.000015201803
E020	GIAVENO	Piemonte	Torino	0.000317436611	0.000195697255	0.000338453784	0.000312287614	0.000199781589	0.000329879254	0.000233943427	0.000304466460	0.000298765948
E067	GIVOLETTO	Piemonte	Torino	0.000067102632	0.000039977244	0.000098411099	0.000048411099	0.0000000000000	0.0000000000000	0.000071215983	0.0000028973621	0.000051751033
E154	GRAVERE	Piemonte	Torino	0.000026660960	0.000005635471	0.000010284596	0.000012056526	0.0000000000000	0.0000000000000	0.000024328884	0.0000000000000	0.000014377138
E199	GROSSAVALLO	Piemonte	Torino	0.000026497322	0.000003231100	0.000002038282	0.000005268400	0.0000000000000	0.0000000000000	0.000028640974	0.0000000000000	0.000011384868
E203	GROSSO	Piemonte	Torino	0.000024860667	0.000009710740	0.000018072739	0.000017552570	0.0000000000000	0.0000000000000	0.00001790366	0.0000000000000	0.000016865138
E216	GRUGLIASCO	Piemonte	Torino	0.000694318669	0.0000531586944	0.0000866493249	0.000577751616	0.0000505676859	0.000609647306	0.0005461024248	0.001398247614	0.000666766415
E301	INGRIA	Piemonte	Torino	0.000009677459	0.000000538110	0.0000000000000	0.0000000000000	0.0000000000000	0.0000000000000	0.0000000000000	0.0000000000000	0.0000000000000
E311	INVERSO PINASCA	Piemonte	Torino	0.000021259160	0.000005944765	0.000016062825	0.000014126871	0.0000000000000	0.0000000000000	0.000018747635	0.0000000000000	0.000013628046
E345	ISOLABELLA	Piemonte	Torino	0.000013294847	0.000002867036	0.000007310880	0.000003762757	0.0000000000000	0.0000000000000	0.000001841486	0.0000000000000	0.000000423095
E368	ISSIGLIO	Piemonte	Torino	0.000014569804	0.000002676237	0.000004537656	0.000005122677	0.0000000000000	0.0000000000000	0.000003523764	0.0000000000000	0.000007029309
E379	IVREA	Piemonte	Torino	0.0000501635072	0.0000440238210	0.0000568139163	0.0000494071750	0.000322714696	0.0000000000000	0.0000513182141	0.0000031308165	0.0000501349763
E394	LA CASSA	Piemonte	Torino	0.000037187050	0.000020068057	0.000038946861	0.000020408026	0.0000000000000	0.0000000000000	0.000038704978	0.0000000000000	0.000026360402
E423	LA LOGGIA	Piemonte	Torino	0.000142894398	0.000098049145	0.000167747224	0.000115593112	0.0000000000000	0.0000000000000	0.000136945452	0.0000000000000	0.000010067678
E445	LANZO TORINESE	Piemonte	Torino	0.000034964618	0.00007650092	0.0000100976235	0.000097620925	0.0000000000000	0.0000000000000	0.0000369482046	0.0000000000000	0.0000339019006
E484	LAURIANO	Piemonte	Torino	0.000034964618	0.000016891055	0.000033813560	0.000077844169	0.0000000000000	0.0000000000000	0.000013424613	0.0000000000000	0.0000203334782
E518	LEINI	Piemonte	Torino	0.0000281159243	0.0000196448355	0.000299594044	0.000230232622	0.000126904827	0.0000393988789	0.000220872939	0.000426582136	0.000260204804
E520	LEMMIE	Piemonte	Torino	0.000043476036	0.000003764414	0.000003763170	0.000004182481	0.0000000000000	0.0000000000000	0.000019320630	0.0000000000000	0.000009242915
E551	LEVOLE	Piemonte	Torino	0.000018709665	0.0000000000000	0.0000000000000	0.0000000000000	0.0000000000000	0.0000000000000	0.000040751531	0.0000105391208	0.0000035238724
E566	LEVONE	Piemonte	Torino	0.000015596921	0.0000000000000	0.0000000000000	0.0000000000000	0.0000000000000	0.0000000000000	0.000004056916	0.0000000000000	0.000006199861
E635	LOCANA	Piemonte	Torino	0.000060842399	0.000018389707	0.000030460195	0.000026084154	0.0000000000000	0.0000000000000	0.000067979531	0.0000000000000	0.0000035510397
E660	LOMBARDORE	Piemonte	Torino	0.00003790012	0.000002340420	0.000003934697	0.000021911876	0.0000019953869	0.0000000000000	0.000014089529	0.0000000000000	0.000027488814
E661	LOMBRIASCO	Piemonte	Torino	0.000024890555	0.000016323059	0.000019695830	0.000013627400	0.0000000000000	0.0000000000000	0.0000220608869	0.0000000000000	0.000016529817
E683	LORANZE'	Piemonte	Torino	0.000027763066	0.00001352424	0.000029770171	0.000012323396	0.0000000000000	0.0000000000000	0.000029879797	0.000008707033	0.00004031269
E727	LUGNACCO	Piemonte	Torino	0.000013825796	0.000003390599	0.000010122687	0.000004357225	0.0000000000000	0.0000000000000	0.0000010542815	0.0000000000000	0.000007367854
E758	LUSERNA SAN GIOVANNI	Piemonte	Torino	0.000150841984	0.000093021946	0.000141036358	0.000122064772	0.000008370438	0.00003523837	0.000097600896	0.0000429338900	0.000121668302
E769	LUSERNETTA	Piemonte	Torino	0.000016510972	0.000007091976	0.000014150807	0.000005718500	0.0000000000000	0.0000000000000	0.000015328218	0.0000000000000	0.000009885799
E763	LUSIGLIE'	Piemonte	Torino	0.000016696645	0.000007242317	0.00001519287	0.000008521554	0.0000000000000	0.0000000000000	0.000013616162	0.00000438979	0.000010509474
E82	MAGELLO	Piemonte	Torino	0.000028254043	0.000012625316	0.000026625281	0.000013756157	0.0000000000000	0.0000000000000	0.000028590303	0.0000000000000	0.000018947675
E817	MAGLIONE	Piemonte	Torino	0.000015876446	0.000003529737	0.000005848167	0.000005807354	0.0000000000000	0.0000000000000	0.000011724250	0.0000000000000	0.000007847938
F041	MARENTINO	Piemonte	Torino	0.000030477371	0.000011079803	0.000027494938	0.000014519321	0.0000000000000	0.0000000000000	0.0000311028257	0.0000000000000	0.000019763877
F053	MA THI	Piemonte	Torino	0.000012791196	0.000000893047	0.000000260331	0.000002080821	0.0000000000000	0.0000000000000	0.000016826882	0.000000554211	0.0000000000000
F058	MATTE	Piemonte	Torino	0.000077510690	0.0000041831600	0.000007912724	0.0000052645448	0.0000000000000	0.0000000000000	0.000067629964	0.0000041921118	0.000002792046
F067	MAZZE'	Piemonte	Torino	0.000085469472	0.000003959902	0.000006734878	0.0000069696016	0.0000000000000	0.0000000000000	0.000024825339	0.000000596999	0.000016538273
F074	MEANA DI SUSA	Piemonte	Torino	0.000025770622	0.000007254022	0.000017905411	0.000013399846	0.0000000000000	0.0000000000000	0.000025453668	0.000008225026	0.000003526134
F140	MERCINASCIO	Piemonte	Torino	0.000031915343	0.000009765429	0.000028621205	0.000020343503	0.0000000000000	0.0000000000000	0.000029154812	0.000001587654	0.000007848273
F164	MELIGLIANO	Piemonte	Torino	0.000009467788	0.0000012868470	0.000001866638	0.000003233488	0.0000000000000	0.0000000000000	0.000005485584	0.0000000000000	0.0000000000000
F182	MEZZENILE	Piemonte	Torino	0.000029662070	0.000010040880	0.000014663333	0.0000146335696	0.0000000000000	0.0000000000000	0.00003004386694	0.0000008169931	0.0000000000000
F315	MOMBELLO DI TORINO	Piemonte	Torino	0.00001134144	0.0000002531187	0.000000313227	0.000004746707	0.0000000000000	0.0000000000000	0.0000093968743	0.000002878140	0.0000000000000
F318	MOMPANTERO	Piemonte	Torino	0.000023033455	0.0000005956667	0.000010730153	0.00000686888	0.0000000000000	0.0000000000000	0.000025284713	0.00000569007	0.000002783790
F327	MONASTERO DI LANZO	Piemonte	Torino	0.000021274126	0.0000003475720	0.000004416742	0.000006123274	0.0000000000000	0.0000000000000	0.0000047192812	0.0000003686508	0.0000000000000
F335	MONCALIERI	Piemonte	Torino	0.001032254227	0.0000909689891	0.00113289618	0.000976057332	0.001690201437	0.000981800153	0.000981800153	0.00176746885	0.001018986124
D553	MONCENISIO	Piemonte	Torino	0.000007744395	0.000000649919	0.000000844607	0.000001242587	0.0000000000000	0.0000000000000	0.000005475174	0.0000000000000	0.0000002801772




Codice catastale	Denominazione	Regione	Provincia	AMMINISTRAZIONE	POLIZIA LOCALE	ISTRUZIONE PUBBLICA	RIFIUTI	TPIL	TERRITORIO E VIABILITA'	SOCIALE	ASILI NIDO	COMPLESSIVO
F407	MONTALDO TORINESE	Piemonte	Torino	0.000018644326	0.000004738457	0.000006643136	0.000009919080	0.000005092557	0.000018817641	0.000005130175	0.000007611979	0.000010179523
F411	MONTALENGHE	Piemonte	Torino	0.000025426280	0.000010209878	0.000020550293	0.000009919080	0.000000000000	0.000021731628	0.000008680890	0.000000000000	0.000019225448
F420	MONTALTO DORA	Piemonte	Torino	0.000006912234	0.000034268837	0.0000085065578	0.000005487781	0.000000000000	0.000057102950	0.000036046180	0.000119879433	0.000059622160
F422	MONTANARO	Piemonte	Torino	0.0001010117916	0.0000060087906	0.0000107126291	0.0000080941981	0.000000000000	0.000089066931	0.0000055733601	0.000108189552	0.000083579388
F651	MONTAUDO TORINESE	Piemonte	Torino	0.000022958911	0.000077822894	0.000017450320	0.000118298482	0.000000000000	0.00001668924	0.00008703190	0.000000000000	0.000139862660
F733	MORIONDO TORINESE	Piemonte	Torino	0.0000021129622	0.000006663218	0.000009501854	0.000007950854	0.000000000000	0.00008376003	0.000006084734	0.000000000000	0.000129743070
F889	NICHELINO	Piemonte	Torino	0.00006135116	0.000064597248	0.00005277262	0.0000688193230	0.000472423938	0.000648159660	0.000006984734	0.000069151969	0.000028002192
F906	NOVASCA	Piemonte	Torino	0.000020782720	0.000001560518	0.000001201194	0.000004623425	0.000000000000	0.000022676556	0.000001871627	0.000000000000	0.000009013440
F925	NOLE	Piemonte	Torino	0.00001203731467	0.000064821572	0.000135138839	0.000095338944	0.000000000000	0.000013973511	0.000072068863	0.000000000000	0.000096822307
F927	NOMAGLIO	Piemonte	Torino	0.000013164441	0.000002227570	0.000004011807	0.000003724497	0.000002920821	0.00007802643	0.000002384422	0.000000000000	0.000005755712
F931	NONE	Piemonte	Torino	0.000140176637	0.000092763336	0.000012808884	0.000129234243	0.000000000000	0.000131404058	0.000090359496	0.000000000000	0.000114503428
F948	NOVALESA	Piemonte	Torino	0.000021324909	0.000007200403	0.000015958264	0.000007386935	0.000000000000	0.000012598908	0.000004687321	0.000000000000	0.000012475546
G010	OGLIANICO	Piemonte	Torino	0.000032324909	0.000017899279	0.000025780723	0.000019503369	0.000000000000	0.000028283983	0.000008341371	0.000000000000	0.000021100348
G087	ORBASANO	Piemonte	Torino	0.000463435426	0.00014895638	0.000421401452	0.000315243649	0.000255217689	0.000408924939	0.000348207922	0.000390485373	0.000384028320
G109	ORIO CANAVESE	Piemonte	Torino	0.0000204444628	0.000008376235	0.000013253571	0.000008415905	0.000000000000	0.000020244745	0.000008867955	0.000000000000	0.000013370734
G151	OSASO	Piemonte	Torino	0.0000268425791	0.000011432138	0.000019072107	0.000016372070	0.000000000000	0.000024455225	0.000011992717	0.000010344862	0.000018130397
G162	OSASIO	Piemonte	Torino	0.000022037222	0.00001147181	0.000017424438	0.000009349556	0.000000000000	0.000021085668	0.000006378983	0.000000000000	0.000013684572
G202	PAZZO CANAVESE	Piemonte	Torino	0.000028527353	0.000014603643	0.000026854799	0.000021044668	0.000000000000	0.000028770208	0.000010555170	0.000000000000	0.000020741082
G302	PARALLA	Piemonte	Torino	0.00002507514	0.000006651959	0.000024613393	0.000010544544	0.000000000000	0.000020211614	0.000007294095	0.000000000000	0.00014707909
G303	PANICALIERI	Piemonte	Torino	0.0000402987955	0.0000049406511	0.0000089908905	0.000026567666	0.000000000000	0.000037014982	0.000022238424	0.000000000000	0.000030221168
G330	PAVAROLO	Piemonte	Torino	0.000015243375	0.000005386803	0.000008618499	0.000006600737	0.000000000000	0.000011778604	0.000004508589	0.000000000000	0.000006394397
G387	PAVONE CANAVESE	Piemonte	Torino	0.0000246465492	0.000014978154	0.000020145444	0.0000013654478	0.000000000000	0.000025810419	0.000006207191	0.000000000000	0.000016505015
G392	PECCO	Piemonte	Torino	0.000084444861	0.000037678693	0.000083497646	0.000072540032	0.000000000000	0.000072235293	0.000041742593	0.000000000000	0.000064523178
G396	PECETTO TORINESE	Piemonte	Torino	0.000010848180	0.000001413535	0.000002457702	0.000002909922	0.000000000000	0.00006477298	0.000002232714	0.000000000000	0.000004630301
G463	PEROSA ARGENTINA	Piemonte	Torino	0.000078088963	0.000039436708	0.000077652303	0.000055494495	0.000000000000	0.000082124216	0.000039129410	0.000000000000	0.000059635740
G462	PEROSA CANAVESE	Piemonte	Torino	0.000016450665	0.000003822615	0.000012087062	0.000005946775	0.000000000000	0.000015774551	0.000003173692	0.000000000000	0.000009284169
G465	PIERRO	Piemonte	Torino	0.000031223948	0.000007717193	0.000014050395	0.000010238714	0.000008626096	0.000036110043	0.00000778206	0.000001814882	0.000017605012
G477	PERTUSO	Piemonte	Torino	0.000026356564	0.000009529395	0.000021181203	0.000009283945	0.000000000000	0.000019759225	0.000006716117	0.0000040859251	0.000015342602
G505	PISSINETTO	Piemonte	Torino	0.000023201750	0.000010413201	0.000009343210	0.000011309955	0.000000000000	0.000021405055	0.0000066534945	0.000000000000	0.000013291606
G569	PIANEZZA	Piemonte	Torino	0.000249520135	0.0000170410599	0.0000305397860	0.000211610500	0.000008042463	0.000273327289	0.0002026169495	0.000026359824	0.000225542597
G672	PINASCA	Piemonte	Torino	0.000068185373	0.000028617062	0.000044748482	0.000038609709	0.000000000000	0.000070329048	0.000025023090	0.000017676462	0.000045153436
G674	PINEROLO	Piemonte	Torino	0.0000681421576	0.0000475360878	0.0000732646322	0.000537803546	0.0000505711968	0.000030234890	0.000060841506	0.001181191788	0.000050769374
G678	PINO TORINESE	Piemonte	Torino	0.000153608820	0.000087943146	0.0000172188336	0.000135470079	0.0000083208971	0.000168204955	0.00009476774	0.000000000000	0.000132789582
G684	PIOBESI TORINESE	Piemonte	Torino	0.000070178060	0.000039064215	0.000009869119	0.000054247814	0.0000021364437	0.000066679391	0.000035034472	0.000000000000	0.0000505294979
G691	PIOSSASCO	Piemonte	Torino	0.00030775921	0.000374247887	0.000374247887	0.000231621369	0.000000000000	0.000293477060	0.000244913408	0.000366312737	0.000274117344
G705	PISCINA	Piemonte	Torino	0.000066167095	0.000032921594	0.00000248997	0.000045783912	0.0000023900445	0.000058421724	0.000034764230	0.000000000000	0.000446591178
G719	PIVERONE	Piemonte	Torino	0.000037174759	0.000007553994	0.0000040562971	0.000022817085	0.000000000000	0.000030429277	0.000010388762	0.000000000000	0.0000205971196
G777	POIRNO	Piemonte	Torino	0.0000191697116	0.0000112413793	0.0000187768478	0.0000120540489	0.000000000000	0.000198585625	0.0000107835216	0.000145390669	0.000149578596
G805	POMARETTO	Piemonte	Torino	0.000028290285	0.000009069667	0.0000021084493	0.000015861981	0.000000000000	0.00004665463	0.000010974890	0.0000005172431	0.000018039462
G826	PONT-CANAVESE	Piemonte	Torino	0.0000078742604	0.000039274966	0.0000076912781	0.000038259850	0.000000000000	0.000085621238	0.0000033694180	0.0000084848820	0.0000155662839
G900	PORTE	Piemonte	Torino	0.00002597508	0.000010268175	0.0000020392145	0.000013131027	0.000000000000	0.000026116646	0.000007616646	0.000000000000	0.000018900028
G973	PRAGELATO	Piemonte	Torino	0.000056117613	0.000019341146	0.000027010536	0.000042957481	0.000013068835	0.000074749057	0.0000063403685	0.000000000000	0.0000308446974
G978	PRALI	Piemonte	Torino	0.000020364054	0.000005481194	0.000004985533	0.000012304131	0.000000000000	0.000028007706	0.000002850271	0.000000000000	0.000014568766
G979	PRALORMO	Piemonte	Torino	0.000043879641	0.000017788674	0.0000033630255	0.000021790245	0.000000000000	0.000044375471	0.000018810391	0.000000000000	0.000028675863
G82	PRAMOLLO	Piemonte	Torino	0.000015478736	0.000002123157	0.000005234965	0.0000040686603	0.000000000000	0.000015715268	0.000002459985	0.000000000000	0.000007469302



Codice catastale	Denominazione	Regione	Provincia	AMMINISTRAZIONE	POLIZIA LOCALE	ISTRUZIONE PUBBLICA	RIFIUTI	TPIL	TERRITORIO E VIABILITA'	SOCIALE	ASILI NIDO	COMPLESSIVO
G866	PRAROSTINO	Piemonte	Torino	0.000030180703	0.000010683723	0.000032866779	0.000015803835	0.000000000000	0.000033006029	0.000011464211	0.000000000000	0.000021377639
G868	PRASCORSANO	Piemonte	Torino	0.000021186386	0.000006693265	0.000015862350	0.000009028752	0.000000000000	0.000018262983	0.000007015111	0.000000000000	0.000012586589
G897	PRATIGLIONE	Piemonte	Torino	0.000007182340	0.0000005498458	0.000015454034	0.000008282212	0.000000000000	0.000016704233	0.000003737672	0.000000000000	0.000010788047
H100	QUAGLIUZZO	Piemonte	Torino	0.000002145674	0.0000002145674	0.0000004475848	0.00000033186525	0.000000000000	0.000008565013	0.000002784411	0.000000000000	0.000005548241
H120	QUASSOLO	Piemonte	Torino	0.0000013615834	0.0000003407143	0.0000006693381	0.0000059833939	0.000000000000	0.000010146292	0.000003774008	0.000000000000	0.000007151489
H127	QUINCINETTO	Piemonte	Torino	0.0000033577973	0.0000013577973	0.0000031866839	0.000009501475	0.000000000000	0.000034120817	0.000009574625	0.000000000000	0.000019951395
H270	RIBORDONE	Piemonte	Torino	0.0000014720595	0.0000006239889	0.000000746323	0.0000046033605	0.000000000000	0.000013924918	0.000000858926	0.000000000000	0.000006275068
H337	RIVA PRESSO CHIARI	Piemonte	Torino	0.000044418205	0.0000004418205	0.0000060117005	0.0000053475439	0.000000000000	0.000029104508	0.0000029104508	0.000000000000	0.0000066144073
H338	RIVALBA	Piemonte	Torino	0.000026502169	0.0000024094466	0.0000019127019	0.000015105939	0.000000000000	0.000029249514	0.000007588819	0.000000000000	0.00001455575
H335	RIVALTA DI TORINO	Piemonte	Torino	0.0000330169202	0.00000237197688	0.0000445844165	0.0000309475020	0.00000113798005	0.0000341983346	0.0000260643192	0.0000549798478	0.0000280296965
H340	RIVAROLO CANAVESE	Piemonte	Torino	0.0000241703111	0.0000185801977	0.0000212314427	0.0000151979400	0.000000000000	0.000255573180	0.000171633192	0.0002715112399	0.000198088198
H344	RIVAROSSA	Piemonte	Torino	0.0000033470094	0.000018550493	0.0000031935568	0.000016007318	0.000000000000	0.000031963366	0.000007893009	0.000000000000	0.000021782763
H355	RIVOLI	Piemonte	Torino	0.0000958555572	0.000083264929	0.0000966482369	0.000829993106	0.000555322638	0.0010109195720	0.000797600642	0.001012228897	0.000892127416
H367	ROBASSOMERO	Piemonte	Torino	0.0000599895834	0.000039031274	0.000084394899	0.000038512460	0.000000000000	0.000063130863	0.000027139392	0.000000000000	0.000045415268
H386	ROCCA CANAVESE	Piemonte	Torino	0.0000041351490	0.000017949589	0.0000033038346	0.000020969321	0.000000000000	0.000040711452	0.000014755805	0.000000000000	0.000066991714
H488	ROLETTO	Piemonte	Torino	0.000046254285	0.0000031286072	0.000066193315	0.000034947268	0.000000000000	0.000032855625	0.000025298307	0.000035569467	0.000042818375
H511	ROMANO CANAVESE	Piemonte	Torino	0.0000628254285	0.000004080231	0.00002435013	0.000006976966	0.000004701327	0.000032855625	0.000003818318	0.000000000000	0.000013311836
H547	RONCO CANAVESE	Piemonte	Torino	0.000028971472	0.000000965808	0.000033131752	0.000089109587	0.000000000000	0.000016103267	0.00001919474	0.000000000000	0.000016711836
H554	RORA'	Piemonte	Torino	0.0000013155831	0.0000002806221	0.0000045744489	0.000004084970	0.000000000000	0.000017515860	0.000000000000	0.000000000000	0.000006921118
H583	ROSTA	Piemonte	Torino	0.000008889882	0.000057397223	0.000012563032	0.000089109587	0.000000000000	0.000100944100	0.000038822072	0.000015205115	0.00004048623
H655	ROURE	Piemonte	Torino	0.000036838001	0.000009299719	0.000021162213	0.000017515860	0.000000000000	0.000037070235	0.000008402386	0.000000000000	0.000028406136
H627	RUBIANA	Piemonte	Torino	0.0000056635600	0.000022322611	0.000044003832	0.000047149211	0.000000000000	0.000059802510	0.000019523224	0.000001297098	0.000042077527
H631	RUEGLIO	Piemonte	Torino	0.000023409349	0.000008971999	0.000020495816	0.000009005599	0.000000000000	0.000021002884	0.00000759623	0.000000000000	0.000014283375
H681	SALASSA	Piemonte	Torino	0.000039080128	0.000016832007	0.00002520240	0.000020192442	0.000000000000	0.000037629821	0.000013904730	0.000000000000	0.000024286018
H684	SALBERTRAND	Piemonte	Torino	0.000026746777	0.000009395330	0.000013188092	0.000016917849	0.000000000000	0.000029626742	0.00003961162	0.000000000000	0.000016620708
H702	SALERANO CANAVESE	Piemonte	Torino	0.000015018037	0.000003225776	0.00004285435	0.000010820747	0.000000000000	0.00001176293	0.000004875205	0.000000000000	0.000009710455
H734	SALZA DI PINEROLO	Piemonte	Torino	0.000010351458	0.000001080620	0.000001333848	0.000020211498	0.000000959816	0.000012057062	0.0000000483145	0.000000000000	0.000004584125
H753	SAIONE	Piemonte	Torino	0.0000033514565	0.000000000000	0.000039290553	0.000026696992	0.000000000000	0.000026992631	0.000013496677	0.000000000000	0.000025013006
H775	SAN BENIGNO CANAVESE	Piemonte	Torino	0.000103027076	0.0000068086476	0.0001030566434	0.000091074068	0.000000000000	0.000098221082	0.0000595639808	0.000000000000	0.000087358328
H789	SAN CARLO CANAVESE	Piemonte	Torino	0.000075386308	0.0000037978958	0.00002709103	0.000069249837	0.000000000000	0.00007745636	0.0000034674553	0.0000049424696	0.000061151068
H804	SAN CARLO CANAVESE	Piemonte	Torino	0.000013598254	0.000002780269	0.000007903805	0.000004750636	0.000000000000	0.000011803263	0.000002581042	0.000000000000	0.000007149597
H820	SAN DIDERO	Piemonte	Torino	0.000015364107	0.000005613683	0.000010735677	0.000010688030	0.000000000000	0.000012498475	0.000003557425	0.000000000000	0.000008936143
H847	SAN FRANCESCO AL CAMPO	Piemonte	Torino	0.00008964987	0.000042721615	0.000069882321	0.000066573934	0.000000000000	0.000090666506	0.000032528143	0.000000000000	0.00006383123
H873	SAN GIULIO	Piemonte	Torino	0.000044383629	0.000017604766	0.000043821155	0.000024219631	0.000018926651	0.000041703947	0.000016990632	0.000000000000	0.000030700087
H890	SAN GIORGIO CANAVESE	Piemonte	Torino	0.00005634210	0.000028683158	0.000088654208	0.000049098562	0.000000000000	0.000057582920	0.000027806028	0.000000000000	0.000045974065
H900	SAN GIORGIO DI SUSA	Piemonte	Torino	0.000028934419	0.000012295191	0.000018869782	0.000016335723	0.000000000000	0.000027485031	0.000009511009	0.0000007338844	0.000018663882
H936	SAN GIUSTO CANAVESE	Piemonte	Torino	0.000068940888	0.000003408909	0.000087103593	0.000054857902	0.000000000000	0.000067946535	0.000003535275	0.000000000000	0.000052669294
H987	SAN MARTINO CANAVESE	Piemonte	Torino	0.000023979542	0.000006973477	0.000003925397	0.000009423001	0.000000000000	0.000021244907	0.000006143954	0.000000000000	0.000014391910
I024	SAN MAURO TORINESE	Piemonte	Torino	0.000140519251	0.0000140519251	0.000147152348	0.000147152348	0.000000000000	0.00082315566	0.0000108146574	0.000228462832	0.000016737130
I030	SAN MAURO TORINESE	Piemonte	Torino	0.0000336626183	0.00000253126030	0.0000390536389	0.0000264851654	0.000000000000	0.000296897501	0.000275148811	0.000415930270	0.000034307124
I090	SAN PIETRO VAL LEMINA	Piemonte	Torino	0.000034651444	0.000012230705	0.0000031710264	0.0000019435964	0.000000000000	0.000036881961	0.0000012778480	0.000000000000	0.0000236690482
I126	SAN PONSÒ	Piemonte	Torino	0.000019515064	0.000006758673	0.000002260043	0.000006579823	0.000000000000	0.000008214772	0.000001807719	0.000000000000	0.000007667273
I137	SAN RAFFAELE CIMENA	Piemonte	Torino	0.000060125205	0.000026965593	0.000048866600	0.0000033430603	0.000000000000	0.000065913534	0.000024328378	0.000000000000	0.000041196554




Codice catastale	Denominazione	Regione	Provincia	AMMINISTRAZIONE	POLIZIA LOCALE	ISTRUZIONE PUBBLICA	RIFIUTI	TP	TERRITORIO E VIABILITA'	SOCIALE	ASILI NIDO	COMPLESSIVO
I152	SAN SEBASTIANO DA PO	Piemonte	Torino	0,000046816143	0,000019085749	0,0000375933885	0,000026766842	0,0000000000000	0,00004256040	0,000015629639	0,000000862072	0,000030470601
I154	SAN SECONDO DI PINEROLO	Piemonte	Torino	0,000074543213	0,0000307513126	0,000082459042	0,000060600025	0,0000000000000	0,000080585614	0,000034957248	0,000055366095	0,000061885961
H855	SANGANO	Piemonte	Torino	0,000020267995	0,000040250815	0,000063789837	0,0000063789837	0,0000000000000	0,000069759586	0,0000303884905	0,0000000000000	0,000029623366
I258	SANTAMBROGIO DI TORINO	Piemonte	Torino	0,0000096755264	0,000045438495	0,000111350143	0,00005254620	0,0000000000000	0,000079188143	0,000036482148	0,0000071270058	0,000064945622
I286	SANT'ANTONINO DI SUVA	Piemonte	Torino	0,000081027456	0,000046273507	0,000081948677	0,000085184856	0,0000000000000	0,000078717548	0,000044657555	0,000029888888	0,000064945622
I327	SANTENA	Piemonte	Torino	0,0000186077676	0,000024639412	0,000023707228	0,0000137170468	0,0000667229435	0,000071649475	0,0000224760008	0,0000165134185	0,0000598715
I465	SAUZE D'OULX	Piemonte	Torino	0,000063145426	0,000040383725	0,000019839004	0,000079761950	0,0000000000000	0,000072624827	0,000007401680	0,0000000000000	0,00005298715
I485	SAUZE DI CESANA	Piemonte	Torino	0,000027216378	0,000033203073	0,0000101824207	0,000009771663	0,0000000000000	0,0000303689577	0,000001519031	0,0000000000000	0,000012738972
I490	SCALENGHE	Piemonte	Torino	0,0000607051722	0,0000363686531	0,000067116586	0,000043983263	0,0000000000000	0,000068012885	0,0000303881319	0,000053537636	0,000051821545
I511	SCARWAGNO	Piemonte	Torino	0,000026450350	0,000014586852	0,000029650866	0,0000198322512	0,0000000000000	0,000031157631	0,000006885832	0,0000191710560	0,000021340301
I539	SCIOLZE	Piemonte	Torino	0,000033697223	0,000011990313	0,000024925720	0,000071707285	0,0000000000000	0,000034037297	0,000013871578	0,0000000000000	0,000021792187
I601	SETTIMO TORINENSE	Piemonte	Torino	0,000085799674	0,000047701889	0,000027818914	0,000005699746	0,000026482637	0,000019398859	0,00000511573	0,000034721368	0,0000060159999
I703	SETTIMO TORINENSE	Piemonte	Torino	0,000018218814	0,000005676168	0,00007010838	0,000007010838	0,0000000000000	0,000012333524	0,0000044719611	0,0000000000000	0,000009164522
I702	SETTIMO TORINENSE	Piemonte	Torino	0,000020909265	0,0000682490415	0,0000957301583	0,0000799579161	0,0000000000000	0,00001797046	0,0000782323507	0,00001730394887	0,0000829744570
I866	SPARONE	Piemonte	Torino	0,000043459051	0,000019274963	0,00003434812	0,000023299721	0,0000000000000	0,0000398970864	0,000014823644	0,0000004310359	0,00002824514
I869	STRAMBINELLO	Piemonte	Torino	0,000031135239	0,000012318023	0,000016979889	0,000017514466	0,0000000000000	0,000028589912	0,000011010474	0,0000000000000	0,000019189613
I970	STRAMBINO	Piemonte	Torino	0,0000011385792	0,000001857271	0,000005040148	0,000003494890	0,0000000000000	0,0000068665463	0,000002526166	0,0000000000000	0,000005267618
L013	SUSA	Piemonte	Torino	0,000132355154	0,000055791684	0,000012995411	0,000107251748	0,0000000000000	0,000121795218	0,0000064934750	0,0000441026795	0,000118208074
L066	TAVAGNASCO	Piemonte	Torino	0,00002328176	0,000009830139	0,000020569191	0,000008231174	0,0000000000000	0,000019014861	0,000006825223	0,0000000000000	0,00001354079
L219	TORAZZA PIEMONTE	Piemonte	Torino	0,016643423972	0,039951804605	0,026034023427	0,016101344508	0,064600898059	0,017939899838	0,030011004727	0,040246147263	0,023833744838
L248	TORRE CANAVESE	Piemonte	Torino	0,000055577159	0,000026491529	0,000062842784	0,000043419955	0,0000000000000	0,000051426680	0,000025303620	0,00001169271577	0,000047784672
L277	TORRE PELLICE	Piemonte	Torino	0,000010503065	0,000054629868	0,000006655273	0,000009694774	0,0000000000000	0,00001265798	0,000005735281	0,0000000000000	0,000011281931
L327	TRANA	Piemonte	Torino	0,000073354122	0,000041776476	0,000008949650	0,000055512811	0,0000000000000	0,000079821478	0,000029365104	0,0000000000000	0,000054384855
L338	TRAUSELLA	Piemonte	Torino	0,000010505114	0,000001130276	0,000002462916	0,000003163974	0,0000000000000	0,00000775875	0,000001170643	0,0000000000000	0,000004539340
L345	TRAVERSELLA	Piemonte	Torino	0,000019857877	0,000004324638	0,000005056857	0,000006960548	0,0000000000000	0,000020332956	0,000003734090	0,0000000000000	0,000010001897
L445	TROFARELLO	Piemonte	Torino	0,000018849582	0,000007124894	0,000008189152	0,000008956280	0,0000000000000	0,000014591144	0,000004214255	0,0000000000000	0,000010191378
L515	USSEALX	Piemonte	Torino	0,00019222785	0,000127486868	0,000220969515	0,000148166997	0,0000000000000	0,000196719007	0,000114917483	0,0000254413063	0,000167608660
L516	USSEGLIO	Piemonte	Torino	0,00007522856	0,00003218015	0,00004021212	0,000006428432	0,0000000000000	0,000020559341	0,000001560595	0,0000000000000	0,000008919140
L538	VAIE	Piemonte	Torino	0,000026255284	0,000003165239	0,00002235038	0,000004468377	0,0000000000000	0,000033141739	0,000001976541	0,0000000000000	0,000011732372
L555	VAL DELLA TORRE	Piemonte	Torino	0,00003252318	0,000015803425	0,0000026184835	0,000019424693	0,0000000000000	0,000029434182	0,000011282547	0,000006418085	0,000021922110
L578	VALGODIE	Piemonte	Torino	0,000080229689	0,000030828335	0,0000089026160	0,000054633326	0,0000000000000	0,000092368730	0,000030830068	0,0000000000000	0,000056888751
L629	VALLO TORINENSE	Piemonte	Torino	0,000025500200	0,000010520322	0,000015045156	0,000016092444	0,0000000000000	0,000026693619	0,000006127635	0,0000000000000	0,000016388849
L644	VALPERGA	Piemonte	Torino	0,00001985069	0,000007187915	0,000023891429	0,000007760137	0,0000000000000	0,000017451277	0,000006349006	0,000014632983	0,00001354748
B510	VALPRATO SOANA	Piemonte	Torino	0,000065978914	0,000039722572	0,000046559183	0,000038834278	0,0000000000000	0,000069103428	0,000032680537	0,000012993277	0,000046324890
L685	VARSELLO	Piemonte	Torino	0,000020224119	0,000001347402	0,000001126453	0,000003904963	0,000001568994	0,000023129567	0,000001148298	0,0000000000000	0,000008657292
L688	VAUDA CANAVESE	Piemonte	Torino	0,000032515134	0,000015091791	0,000030462584	0,000018786049	0,0000000000000	0,000032389077	0,000013285922	0,0000000000000	0,000022631775
L727	VENARIA REALE	Piemonte	Torino	0,0000591933175	0,0000695486268	0,0000567708402	0,00003902169	0,0000338063634	0,00005671494	0,0000527844791	0,000066514561	0,00057153254
L728	VENAUS	Piemonte	Torino	0,000027460852	0,000011063842	0,00002162653	0,00001188668	0,0000000000000	0,000032067781	0,000008345701	0,0000000000000	0,000017528392
L776	VEROLONGO	Piemonte	Torino	0,000098463502	0,000049487352	0,000069091509	0,000070547216	0,0000000000000	0,000079944137	0,000039868448	0,000022739526	0,000069473362
L817	VERRUA SAOIA	Piemonte	Torino	0,00001965749	0,000010825923	0,000027906956	0,000020262288	0,0000000000000	0,000038314982	0,000012264012	0,0000000000000	0,000023946685
L811	VESTIGNE'	Piemonte	Torino	0,000023374103	0,000010825923	0,000021318601	0,000012255816	0,0000000000000	0,000022201902	0,000008985024	0,0000000000000	0,000015649355
L830	VIALFRE'	Piemonte	Torino	0,000011418494	0,000001598872	0,000001418494	0,000005206805	0,0000000000000	0,000009406221	0,000002225320	0,0000000000000	0,000005722844
L548	VICO CANAVESE	Piemonte	Torino	0,000029542586	0,000011876443	0,000020252236	0,000015247537	0,0000000000000	0,000028202668	0,000010654021	0,000000907441	0,000018655108
L857	VIDRACCO	Piemonte	Torino	0,00001579256	0,000003881648	0,0000066322403	0,000006019595	0,0000000000000	0,0000131744643	0,000003892072	0,000000203329	0,0000061371771





Codice catastale	Denominazione	Regione	Provincia	AMMINISTRAZIONE	POLIZIA LOCALE	ISTRUZIONE PUBBLICA	RIFIUTI	TPL	TERRITORIO E VIABILITA'	SOCIALE	ASILI NIDO	COMPLESSIVO
L838	VIGONE	Piemonte	Torino	0.000103021620	0.000058869094	0.000002974144	0.000074604442	0.000000000000	0.000104165337	0.000056462190	0.000021051123	0.000074454684
L948	VILLAFRANCA PIEMONTE	Piemonte	Torino	0.00009093087030	0.000043596863	0.0000966501402	0.000086444771	0.000000000000	0.0000984485740	0.000044281215	0.00006267903	0.000073446321
L982	VILLANOVA CANAVESE	Piemonte	Torino	0.000028260738	0.000009415203	0.000016320813	0.000027167944	0.000000000000	0.000027167944	0.000011631655	0.000000000000	0.000017966450
L999	VILLAR DORA	Piemonte	Torino	0.000052746490	0.000032075548	0.00004782394	0.000051976810	0.000000000000	0.000020476007	0.000019445432	0.000030300490	0.000043971854
M007	VILLAR FOCCHIARDO	Piemonte	Torino	0.000047781851	0.000018783983	0.000031894204	0.000025517617	0.000000000000	0.000046709817	0.000011944543	0.000012504688	0.000031156865
M013	VILLAR PELLICE	Piemonte	Torino	0.000036879573	0.000014057335	0.000025097273	0.000016078118	0.000000000000	0.000044926497	0.000010380824	0.000000000000	0.000026574227
M014	VILLAR PEROSA	Piemonte	Torino	0.000069722215	0.000042785101	0.000081352589	0.000064796667	0.000000000000	0.000079607224	0.000045284374	0.000000000000	0.000066327425
M022	VILLARBASSE	Piemonte	Torino	0.000063914751	0.0000336135055	0.000076789669	0.000053494901	0.000000000000	0.000071302473	0.000033100789	0.000022966367	0.000055449574
M024	VILLAREGGIA	Piemonte	Torino	0.000046450656	0.00001887436	0.000020451503	0.000017075472	0.000000000000	0.000025301324	0.000010102954	0.000000000000	0.000018004040
M027	VILLASTELLONE	Piemonte	Torino	0.00008032109	0.000047466069	0.000096795586	0.000068647711	0.000000000000	0.000088192192	0.000054575348	0.000057831263	0.000073347127
M060	VINOVO	Piemonte	Torino	0.00028286634	0.0000204999773	0.0000280770526	0.000179864925	0.000000000000	0.000246403633	0.000192611553	0.000149892699	0.0000212370085
M069	VIRLE PIEMONTE	Piemonte	Torino	0.000027712237	0.000014976600	0.000019888012	0.000012085220	0.000000000000	0.000022960595	0.000009020785	0.000000000000	0.000029657820
M071	VISCHE	Piemonte	Torino	0.000034102750	0.000013548680	0.000028964685	0.000013579252	0.000000000000	0.000028864989	0.000014525460	0.000000000000	0.000020776358
M080	VISTRORIO	Piemonte	Torino	0.000017892458	0.000006079491	0.000015183420	0.000006122965	0.000000000000	0.000013201505	0.000004618509	0.000000000000	0.000009839047
M094	VIU'	Piemonte	Torino	0.0000050006634	0.000018127826	0.000026359525	0.000022446151	0.000000000000	0.000050701285	0.000011285333	0.000000000000	0.00002957383
M122	VOLPIANO	Piemonte	Torino	0.000259684713	0.000197481909	0.000274033536	0.000212024160	0.000081020571	0.000281047966	0.000210546664	0.000338223255	0.000229660762
M133	VOLVERA	Piemonte	Torino	0.000141096634	0.000106398721	0.000160349499	0.000117889084	0.000000000000	0.000147487453	0.000088786642	0.000016037673	0.000119757981
A325	ANTRONA SCHIERANCO	Piemonte	Verbano-Cusio-Ossola	0.000015849348	0.000005047862	0.000006393252	0.000009155693	0.000000000000	0.00003320725	0.000003481547	0.000000000000	0.000010352623
A409	ARIZZANO	Piemonte	Verbano-Cusio-Ossola	0.000040203781	0.000019488021	0.000038434071	0.000031012163	0.000000000000	0.000040734776	0.000017522869	0.0000077118389	0.000033585138
A427	AURANO	Piemonte	Verbano-Cusio-Ossola	0.000012346389	0.000001033465	0.00000101361	0.00000030698968	0.000000000000	0.000019829536	0.00000727114	0.000000000000	0.000004902592
A534	BACENO	Piemonte	Verbano-Cusio-Ossola	0.0000309919833	0.000018942763	0.000020227880	0.000015955699	0.000000000000	0.00004308961453	0.000007489410	0.000000000000	0.000023244392
A810	BANNIO ANZINO	Piemonte	Verbano-Cusio-Ossola	0.000022620323	0.00004062991	0.000008472324	0.000008048262	0.000000000000	0.000020552133	0.00004105075	0.000000000000	0.000011365685
A725	BAVENO	Piemonte	Verbano-Cusio-Ossola	0.000138477462	0.00008886035	0.000008897999	0.000119749725	0.000000000000	0.000013279395	0.0000054479522	0.0000405474715	0.00001701886
A733	BEE	Piemonte	Verbano-Cusio-Ossola	0.000021378274	0.000016905974	0.000014511063	0.000020740705	0.0000008561682	0.000032048849	0.000006918588	0.000013899383	0.000018767825
A742	BELGRATE	Piemonte	Verbano-Cusio-Ossola	0.000021708974	0.000006631108	0.000003981586	0.000013956305	0.000000000000	0.000017683211	0.000004506235	0.000000000000	0.000011860743
A834	BEURA-CARDEZZA	Piemonte	Verbano-Cusio-Ossola	0.000036630710	0.000013240004	0.000031191833	0.000019590773	0.000008894109	0.000035834245	0.000013922398	0.000000000000	0.0000024453784
A925	BOGNANCO	Piemonte	Verbano-Cusio-Ossola	0.000022726554	0.000004351910	0.000002079900	0.000007076556	0.000000000000	0.000024609627	0.000001975497	0.000000000000	0.000010713194
M370	BORGOMEZZAVALLE	Piemonte	Verbano-Cusio-Ossola	0.000022425123	0.000003486170	0.000008213871	0.0000095946885	0.000000000000	0.000015904483	0.000002868320	0.000000000000	0.000008621546
B207	BROVELLO-CARPUGNINO	Piemonte	Verbano-Cusio-Ossola	0.0000226589904	0.000007234647	0.000004664436	0.000012795184	0.000000000000	0.000023237762	0.000000848320	0.000000000000	0.000012653319
B380	CALASCA-CASTIGLIONE	Piemonte	Verbano-Cusio-Ossola	0.000026589904	0.000007341810	0.000007928470	0.000008871317	0.000007409278	0.000029233901	0.000005693170	0.000000000000	0.000014139483
B463	CAMBIASCA	Piemonte	Verbano-Cusio-Ossola	0.000033701686	0.000012848894	0.0000037899399	0.000023549919	0.000000000000	0.000034168814	0.000010341390	0.000000000000	0.000024746720
B610	CANNERO RIVIERA	Piemonte	Verbano-Cusio-Ossola	0.000042861453	0.000032818527	0.000029112808	0.000030238561	0.000010984214	0.000049654906	0.000010702867	0.000000000000	0.000030934540
B615	CANNOBIO	Piemonte	Verbano-Cusio-Ossola	0.000134528463	0.0000104001766	0.0000089398850	0.000152218714	0.000049615506	0.00002982870	0.000058844276	0.000010525561	0.000010898628
B694	CAPREZZO	Piemonte	Verbano-Cusio-Ossola	0.000010817630	0.000001366406	0.000001906391	0.0000039867347	0.000000000000	0.00007440907	0.000001321748	0.000000000000	0.0000046874566
B876	CASALE CORTE CERRO	Piemonte	Verbano-Cusio-Ossola	0.000068404792	0.000038791134	0.000085624678	0.000055707288	0.000000000000	0.000066670959	0.000028887766	0.000006892884	0.00005647536
C367	CAVALGIO-SPOCCIA	Piemonte	Verbano-Cusio-Ossola	0.000014189172	0.000001906444	0.000002498452	0.000004466193	0.000000000000	0.000013797589	0.000001780641	0.000000000000	0.000008570012
C567	CESARA	Piemonte	Verbano-Cusio-Ossola	0.000001927478	0.000002513060	0.000002328741	0.000006811980	0.000000000000	0.000018755329	0.000004068058	0.000000000000	0.0000099153040
D099	COSSOGNO	Piemonte	Verbano-Cusio-Ossola	0.000024058156	0.000005716589	0.000005520224	0.000009683193	0.000000000000	0.000027447160	0.000003367589	0.000000000000	0.000012570842
D134	GRAVEGGIA	Piemonte	Verbano-Cusio-Ossola	0.00009420746	0.00004055957	0.0000100424244	0.000077966642	0.000000000000	0.000094324676	0.000004722397	0.000015159684	0.000074797089
D177	ORDO	Piemonte	Verbano-Cusio-Ossola	0.000034687002	0.0000028934104	0.000021813755	0.0000232428281	0.000014958240	0.000051752830	0.000014247546	0.000000000000	0.000029463160
D225	CURSOLO-ORASSO	Piemonte	Verbano-Cusio-Ossola	0.0000012080665	0.0000002484645	0.000003159730	0.0000020867900	0.000001998293	0.000013720808	0.000001167117	0.000000000000	0.0000005841865
D332	DOMODOSSOLA	Piemonte	Verbano-Cusio-Ossola	0.00036723780	0.000249379145	0.0002894565150	0.000290856170	0.000000000000	0.000340454813	0.000297688505	0.000551215545	0.000310551895
D374	DRUOGNO	Piemonte	Verbano-Cusio-Ossola	0.000037539033	0.000017529562	0.00000228659265	0.000014091015	0.000012671631	0.000034685607	0.0000098523303	0.000000000000	0.000021907407







Codice catastale	Denominazione	Regione	Provincia	AMMINISTRAZIONE	POLIZIA LOCALE	ISTRUZIONE PUBBLICA	RIFIUTI	TPA	TERRITORIO E VIABILITA'	SOCIALE	ASILI NIDO	COMPLESSIVO
D481	FALMENTA	Piemonte	Verbanco-Cusio-Ossola	0.000012747049	0.000001404919	0.000000744862	0.000003881796	0.000002120477	0.000009565554	0.000001766459	0.000000000000	0.000005343476
D706	FORMAZZA	Piemonte	Verbanco-Cusio-Ossola	0.000003708427	0.000010614676	0.0000009145143	0.000012866814	0.000000000000	0.0000051107487	0.000003314163	0.000000000000	0.000020032318
D984	GERMAGNO	Piemonte	Verbanco-Cusio-Ossola	0.0000010324943	0.000002960531	0.0000025233153	0.000002413700	0.000000000000	0.0000082327511	0.000001656490	0.000000000000	0.0000049298947
E003	GHIFFA	Piemonte	Verbanco-Cusio-Ossola	0.0000059678292	0.0000034466890	0.000002720922	0.000003720922	0.000012387014	0.000047679306	0.000018467995	0.000000000000	0.0000036742841
E028	GIGNESE	Piemonte	Verbanco-Cusio-Ossola	0.0000034407740	0.000027192116	0.000016311626	0.0000035107631	0.000000000000	0.000074264491	0.000008897522	0.000000000000	0.000031124067
E153	GRAVELLONA TOCE	Piemonte	Verbanco-Cusio-Ossola	0.0000146708224	0.0000101135309	0.000001074977	0.000005328807	0.00000497906456	0.0000137382195	0.00000066321843	0.00000168339994	0.000000000000
E269	GURRO	Piemonte	Verbanco-Cusio-Ossola	0.00001760451	0.0000020888978	0.000001704977	0.000005328807	0.000000000000	0.000011383125	0.000002477934	0.000000000000	0.000000000000
E304	INTRAGNA	Piemonte	Verbanco-Cusio-Ossola	0.000010138288	0.000001707789	0.000001753896	0.000003252094	0.000000000000	0.0000093127242	0.000000584039	0.000000000000	0.0000044589958
E685	L'ORGLIA	Piemonte	Verbanco-Cusio-Ossola	0.000001392876	0.000002572449	0.000001773816	0.000003761142	0.000000000000	0.000011909464	0.000002807281	0.000000000000	0.000000000000
E790	MACUGNAGA	Piemonte	Verbanco-Cusio-Ossola	0.000043219617	0.000017799882	0.000011739816	0.000018576515	0.000000000000	0.000070564620	0.000005827795	0.000000000000	0.000027402509
E795	MADONNA DEL SASSO	Piemonte	Verbanco-Cusio-Ossola	0.000007352735	0.000003777725	0.000003536053	0.0000094969040	0.000000000000	0.000015812476	0.000003139359	0.000000000000	0.000000000000
E853	MALESCO	Piemonte	Verbanco-Cusio-Ossola	0.0000037624689	0.000013317842	0.000026756675	0.000019398915	0.000000000000	0.000040846945	0.000014644286	0.000000000000	0.000024525928
F048	MASSIOIA	Piemonte	Verbanco-Cusio-Ossola	0.0000009731419	0.000001172936	0.000001459682	0.000002319300	0.000001590941	0.000007946203	0.000001097924	0.000000000000	0.000004097055
F146	MERGOZZO	Piemonte	Verbanco-Cusio-Ossola	0.0000054151574	0.0000030432785	0.0000055106856	0.0000034226498	0.000000000000	0.000054313860	0.0000023390871	0.000000000000	0.0000039606102
F192	MIAZZINA	Piemonte	Verbanco-Cusio-Ossola	0.0000017515841	0.000002652196	0.000004466916	0.000008198915	0.000000000000	0.000014234157	0.000003703621	0.000000000000	0.0000008819884
F483	MONTRETESE	Piemonte	Verbanco-Cusio-Ossola	0.0000042732652	0.000011506324	0.000001796732	0.000005955627	0.000000000000	0.000049313462	0.0000009740124	0.000000000000	0.000003356542
F639	MONTESCHENO	Piemonte	Verbanco-Cusio-Ossola	0.0000018013450	0.0000003513147	0.0000009985421	0.000005955627	0.000000000000	0.000014898712	0.000003399459	0.000000000000	0.000000000000
F832	NONIO	Piemonte	Verbanco-Cusio-Ossola	0.000022751451	0.0000008718947	0.000016110653	0.000006989288	0.000000000000	0.000020252071	0.000005245471	0.000000000000	0.000015154195
G007	OGGEBBIO	Piemonte	Verbanco-Cusio-Ossola	0.0000031174735	0.000010387440	0.000013220628	0.000025428385	0.000000000000	0.000026456538	0.000006341192	0.000000000000	0.000019591659
G062	OMEGNA	Piemonte	Verbanco-Cusio-Ossola	0.000297988240	0.000227634027	0.0000279463315	0.000239259194	0.000133337054	0.000273316148	0.000228876977	0.000438662460	0.000264139329
G117	ORNAVASSO	Piemonte	Verbanco-Cusio-Ossola	0.000007146895	0.000003086866	0.0000053255602	0.000005842490	0.000000000000	0.000046663841	0.000000000000	0.000000000000	0.0000054157099
G280	PALLANZO	Piemonte	Verbanco-Cusio-Ossola	0.0000027032861	0.000012589157	0.000003170810	0.0000011370664	0.000000000000	0.000022667921	0.000011872111	0.000000000000	0.000017003169
G600	PIEDIMULERA	Piemonte	Verbanco-Cusio-Ossola	0.000036493270	0.000017160994	0.0000031746898	0.000024326258	0.000000000000	0.000033463343	0.000018676210	0.000000000000	0.000026007012
G658	PIEVE VERGONTE	Piemonte	Verbanco-Cusio-Ossola	0.0000057256362	0.000019823771	0.0000083616321	0.0000033351459	0.000000000000	0.0000490900018	0.000019989501	0.000000000000	0.0000038679954
H030	PREMENO	Piemonte	Verbanco-Cusio-Ossola	0.0000028702402	0.0000029770882	0.000012690927	0.000029388071	0.000021922615	0.000078164483	0.000005897709	0.00001389383	0.00002959207
H033	PREMIA	Piemonte	Verbanco-Cusio-Ossola	0.0000032601973	0.000009774624	0.000009020208	0.000011099069	0.000000000000	0.000038627135	0.000004898974	0.000000000000	0.000017206652
H037	PREMOSELLO-CHOVENDA	Piemonte	Verbanco-Cusio-Ossola	0.000048926005	0.0000203998612	0.0000034736860	0.0000026170882	0.0000012670979	0.0000045519930	0.000020185614	0.000000000000	0.0000031834684
H106	QUARNA SOPRA	Piemonte	Verbanco-Cusio-Ossola	0.000013853963	0.000006702033	0.000006702033	0.0000040000089	0.000000000000	0.000010773876	0.000002049048	0.000000000000	0.000006644137
H107	QUARNA SOTTO	Piemonte	Verbanco-Cusio-Ossola	0.000017432586	0.000003839871	0.000007068944	0.000005489542	0.000005524557	0.000016438598	0.000003392698	0.000000000000	0.000008974204
H203	RE	Piemonte	Verbanco-Cusio-Ossola	0.0000026151049	0.000001677771	0.000015200249	0.000010925002	0.000000000000	0.000035160398	0.000006808851	0.000000000000	0.000016589251
H777	SAN BERNARDINO VERBANO	Piemonte	Verbanco-Cusio-Ossola	0.000033442935	0.000012800719	0.000025877234	0.000018007712	0.000010297214	0.0000363923074	0.000008424601	0.000000000000	0.000022108364
I249	SANTA MARIA MAGGIORE	Piemonte	Verbanco-Cusio-Ossola	0.0000053021435	0.00002587464	0.0000032951521	0.000043999078	0.000000000000	0.000064202129	0.000015010763	0.000000000000	0.0000088674625
I976	STRESA	Piemonte	Verbanco-Cusio-Ossola	0.000192611484	0.0000182837122	0.00008376823	0.0000160301953	0.0000070554749	0.0000162126094	0.000067118141	0.0000049203155	0.000138216118
L187	TOCENO	Piemonte	Verbanco-Cusio-Ossola	0.000025464433	0.000010640255	0.000011884244	0.000014047125	0.000000000000	0.000022558316	0.000004514270	0.000000000000	0.000014669678
L333	TRAREGO VIGGIONA	Piemonte	Verbanco-Cusio-Ossola	0.000020813169	0.0000006740435	0.000004978825	0.000015976344	0.000000000000	0.000024876778	0.000003372455	0.000000000000	0.000013164428
L336	TRASQUERA	Piemonte	Verbanco-Cusio-Ossola	0.000017516017	0.000003956015	0.000003529352	0.000004147957	0.000000000000	0.000018807607	0.000001847761	0.000000000000	0.000002389762
L450	TRONTANO	Piemonte	Verbanco-Cusio-Ossola	0.000044836609	0.000015611392	0.000034757130	0.000019721561	0.000000000000	0.000048457082	0.000014962793	0.000000000000	0.0000020204938
L651	VALSTRONA	Piemonte	Verbanco-Cusio-Ossola	0.0000035012395	0.000013783553	0.0000025408476	0.000010862597	0.000000000000	0.000037423590	0.000008368759	0.000000000000	0.0000020410938
L666	VANZONE CON SAN CARLO	Piemonte	Verbanco-Cusio-Ossola	0.000018141429	0.0000056838082	0.0000018465346	0.000007308151	0.000000000000	0.000017110451	0.000005018344	0.000000000000	0.00001401036
L691	VARZO	Piemonte	Verbanco-Cusio-Ossola	0.000006438428	0.000022981128	0.0000037742395	0.00000340759480	0.000000000000	0.000067470829	0.000022255670	0.000000000000	0.0000040402985
L748	VERBANIA	Piemonte	Verbanco-Cusio-Ossola	0.0000640283376	0.0000608405849	0.00000666870840	0.00000666870840	0.000000000000	0.000085355413	0.0000535956518	0.00100434386	0.000649653535
L889	VIGNONE	Piemonte	Verbanco-Cusio-Ossola	0.000025599515	0.000009793804	0.000002002027	0.0000149802937	0.000000000000	0.000043241492	0.000006478024	0.0000030392134	0.000001766352
L906	VILLADROSSA	Piemonte	Verbanco-Cusio-Ossola	0.00012852641	0.000008179271	0.0000098029741	0.000102609859	0.000000000000	0.000118106672	0.000091019666	0.000000000000	0.0000097958656
M042	VILLETTE	Piemonte	Verbanco-Cusio-Ossola	0.000012780646	0.0000030747319	0.000006668354	0.000004263512	0.000000000000	0.000011699117	0.000001941029	0.000000000000	0.0000006662506
M111	VOGGNA	Piemonte	Verbanco-Cusio-Ossola	0.0000402610219	0.000019433192	0.000003632468	0.000025726448	0.000000000000	0.000034527891	0.000017356402	0.000000000000	0.000028334026
A119	ALAGNA VALSESIA	Piemonte	Vercelli	0.0000037147944	0.000014902352	0.000012075387	0.000012907229	0.000000000000	0.0000041644030	0.0000040463801	0.000000000000	0.000019586498




Codice catastale	Denominazione	Regione	Provincia	AMMINISTRAZIONE	POLIZIA LOCALE	ISTRUZIONE PUBBLICA	RIFIUTI	TPIL	TERRITORIO E VIABILITA	SOCIALE	ASILI NIDO	COMPLESSIVO
A130	ALBANO VERCELLESE	Piemonte	Vercelli	0,000013959775	0,000002492169	0,000003704871	0,000005121662	0,000000000000	0,000000000000	0,000000000000	0,000000000000	0,000006816389
A198	ALICE CASTELLO	Piemonte	Vercelli	0,000057343892	0,000029177766	0,000044838789	0,000027994506	0,000000000000	0,000000000000	0,000024763652	0,000000000000	0,000037884907
A358	ARBORIO	Piemonte	Vercelli	0,0000274166857	0,000014166857	0,000022349435	0,000013130999	0,000000000000	0,000000000000	0,000010699257	0,000000000000	0,000017655881
A466	ASIGLIANO VERCELLESE	Piemonte	Vercelli	0,0000304356227	0,000016163991	0,000023220496	0,000021091720	0,000000000000	0,000000000000	0,000031905027	0,000000000000	0,000025782521
A600	BALMUCCIA	Piemonte	Vercelli	0,000009876897	0,000002123966	0,000006159428	0,000002851589	0,000000000000	0,000000000000	0,000007682154	0,000000000000	0,000004881722
A601	BALOCCHO	Piemonte	Vercelli	0,000004456289	0,000004958918	0,000002205235	0,000004276093	0,000000000000	0,000000000000	0,000014105107	0,000000000000	0,000006793210
A847	BIAZZE	Piemonte	Vercelli	0,0000048738003	0,000027710265	0,000035624843	0,000029866919	0,000000000000	0,000000000000	0,000044966275	0,000000000000	0,000033665669
A914	BOCCIOLETO	Piemonte	Vercelli	0,000017021756	0,000003933176	0,000008480699	0,000004135357	0,000000000000	0,000000000000	0,000016482944	0,000000000000	0,000008471109
B009	BORGO DALE	Piemonte	Vercelli	0,0000060622480	0,0000030482452	0,000040261591	0,000040261591	0,000000000000	0,000000000000	0,000057096324	0,000000000000	0,000039888724
B046	BORGO VERCELLI	Piemonte	Vercelli	0,00004049199876	0,000025268214	0,0000031983234	0,0000033550183	0,000000000000	0,000000000000	0,000043056880	0,000000000000	0,000033044501
B041	BORGOSIESA	Piemonte	Vercelli	0,0000274521212	0,0000200153018	0,0000213491666	0,00002576799883	0,000000000000	0,000000000000	0,000273928728	0,0000201174588	0,0000366530721
B136	BREIA	Piemonte	Vercelli	0,000011745664	0,0000014191989	0,0000016716622	0,0000005281256	0,000002426741	0,000000000000	0,000001449610	0,000000000000	0,000005511868
B280	BURONZO	Piemonte	Vercelli	0,000026899009	0,000013578123	0,000023350594	0,000012354742	0,000000000000	0,000000000000	0,000025744045	0,0000009365862	0,000004926809
B505	CAMPERTOGNO	Piemonte	Vercelli	0,000018700232	0,000003434202	0,000005570071	0,000006643831	0,000000000000	0,000000000000	0,00001773907	0,000000000000	0,000009001477
B752	CARCOFORO	Piemonte	Vercelli	0,0000011208730	0,000000934561	0,000001653832	0,000002580142	0,000000000000	0,000000000000	0,000009001557	0,000000763891	0,000004450702
B767	CARESANA	Piemonte	Vercelli	0,000028612065	0,000015241022	0,00001087804	0,000016277344	0,000000000000	0,000000000000	0,000025603286	0,000009164046	0,000017919051
B768	CARESANABLOT	Piemonte	Vercelli	0,0000043559137	0,000019977227	0,000013703627	0,000026823259	0,000000000000	0,000000000000	0,000037043211	0,000008835455	0,000025799955
B928	CASANOVA ELVO	Piemonte	Vercelli	0,000012279756	0,000002138123	0,000002468300	0,000003986738	0,000000000000	0,000000000000	0,000019663004	0,000001955310	0,000006665669
C450	CELLIO	Piemonte	Vercelli	0,0000025167635	0,000007416635	0,000014088392	0,000010541327	0,000000000000	0,000000000000	0,000024051318	0,000005349091	0,000014130956
C548	CERVATTO	Piemonte	Vercelli	0,000009902386	0,000000473708	0,000001009583	0,000002066586	0,000000000000	0,000000000000	0,000005933569	0,00000265949	0,000003324782
C880	CIGLIANO	Piemonte	Vercelli	0,0000096197863	0,000048030397	0,0000068903381	0,000068321658	0,000000000000	0,000000000000	0,000093971671	0,0000404961138	0,0000066483572
C757	CIVIASCO	Piemonte	Vercelli	0,000012915113	0,000002319867	0,000005270337	0,000003777559	0,000000000000	0,000000000000	0,000011456189	0,000002326729	0,000006299496
C884	COLLOBIANO	Piemonte	Vercelli	0,000009050383	0,000001357815	0,000001098298	0,000002183901	0,000000000000	0,000000000000	0,000006711882	0,000000782796	0,000003634094
D113	COSTANZANA	Piemonte	Vercelli	0,0000023315140	0,000006899913	0,000003993315	0,000011831315	0,000000000000	0,000000000000	0,0000205467894	0,000007982550	0,000021287890
D132	GRAVAGLIANA	Piemonte	Vercelli	0,000018210809	0,000003506015	0,000006616925	0,000004897902	0,000000000000	0,000000000000	0,000017616793	0,000002407715	0,000000976108
D154	CRESCENTINO	Piemonte	Vercelli	0,000151371094	0,000092856933	0,000143426893	0,000130517563	0,000000000000	0,000000000000	0,000141379483	0,000087770889	0,000000000000
D187	CROVA	Piemonte	Vercelli	0,0000015310634	0,000003338854	0,000005420720	0,000007255806	0,000000000000	0,000000000000	0,000013501437	0,000000366773	0,000000000000
D281	DISSANA	Piemonte	Vercelli	0,000026569588	0,000010502895	0,000019129153	0,000016640259	0,000000000000	0,000000000000	0,000023509071	0,000009451795	0,000000000000
D641	FOBELLO	Piemonte	Vercelli	0,000015152009	0,000002324426	0,000001575840	0,000004448422	0,000000000000	0,000000000000	0,000015368915	0,000001804270	0,000000000000
D676	FONTANETTO PO	Piemonte	Vercelli	0,000003227459	0,000016744753	0,000020789716	0,000014466802	0,000000000000	0,000000000000	0,000027802948	0,000012218503	0,000000000000
D712	FORMIGLIANA	Piemonte	Vercelli	0,000019208534	0,000008048611	0,000012669161	0,000008009374	0,000000000000	0,000000000000	0,000016366592	0,000004835631	0,000001046497
D838	GATTINARA	Piemonte	Vercelli	0,000164448100	0,000003108875	0,000109338528	0,000147692725	0,000000000000	0,000000000000	0,000144735295	0,000109204885	0,000167645464
E007	GHISLARENGO	Piemonte	Vercelli	0,000023563989	0,000006827683	0,000012450798	0,000015703176	0,000000000000	0,000000000000	0,000018478880	0,000006426913	0,000000000000
E163	GREGGIO	Piemonte	Vercelli	0,000014613027	0,000004417063	0,000006915090	0,000005619278	0,000000000000	0,000000000000	0,000013555175	0,000003228866	0,000000000000
E237	GUARDABOSONE	Piemonte	Vercelli	0,000014086604	0,000002542650	0,000002504056	0,000004930403	0,000000000000	0,000000000000	0,000011273003	0,000002732763	0,0000014477540
E433	LAMPORO	Piemonte	Vercelli	0,000017150524	0,000003878050	0,000008027764	0,000008027764	0,000000000000	0,000000000000	0,000015196209	0,000004024715	0,000000000000
E528	LENTA	Piemonte	Vercelli	0,000026154147	0,000010407719	0,000015897985	0,000016715879	0,000000000000	0,000000000000	0,000020286685	0,00000753693	0,000000000000
E583	LIGNANA	Piemonte	Vercelli	0,000018344968	0,000004301346	0,000004170742	0,000009485877	0,000000000000	0,000000000000	0,000018415594	0,000004708814	0,000000000000
E626	LIVORNO FERRARIS	Piemonte	Vercelli	0,000092939168	0,000038705520	0,000091546091	0,000089004612	0,000000000000	0,000000000000	0,00001755284	0,000004236802	0,000000000000
E711	LOZZOLO	Piemonte	Vercelli	0,000022351627	0,000009437265	0,000019798278	0,000014801422	0,000000000000	0,000000000000	0,000017216329	0,000007228831	0,000000000000
F297	MOLLIA	Piemonte	Vercelli	0,000012319029	0,000001285347	0,000001361817	0,000004759510	0,000000000000	0,000000000000	0,000008188988	0,000001146892	0,000000000000
F342	MONCRIVELLO	Piemonte	Vercelli	0,000039623024	0,000014290737	0,0000240443200	0,000025460615	0,000000000000	0,000000000000	0,000034568789	0,0000012674659	0,000000000000
F774	MOTTARE CONTI	Piemonte	Vercelli	0,000022768435	0,000011077824	0,00001167396	0,000012557218	0,000000000000	0,000000000000	0,000017951757	0,0000068709989	0,000000000000
G016	OLCENENGO	Piemonte	Vercelli	0,000021190358	0,000006836887	0,000016167397	0,000016167397	0,000000000000	0,000000000000	0,000016940557	0,000006311246	0,0000027549801
G018	OLDENICO	Piemonte	Vercelli	0,000011521233	0,000002207176	0,000002051343	0,000004339501	0,000000000000	0,000000000000	0,000007792875	0,000002362967	0,000000000000
G266	PALAZZOLO VERCELLESE	Piemonte	Vercelli	0,000030332318	0,000013440752	0,0000161024500	0,0000191513712	0,000000000000	0,000000000000	0,000027003846	0,000010962323	0,000000000000



Codice catastale	Denominazione	Regione	Provincia	AMMINISTRAZIONE	POLIZIA LOCALE	ISTRUZIONE PUBBLICA	RIFIUTI	TPIL	TERRITORIO E VIABILITA'	SOCIALE	ASILI NIDO	COMPLESSIVO
G471	PERTENGO	Piemonte	Vercelli	0,000012970436	0,000002808083	0,000002408735	0,000005256712	0,000000000000	0,000000000000	0,000002268378	0,000000000000	0,000006160744
G528	PEZZANA	Piemonte	Vercelli	0,000031343330	0,000018206663	0,000021037723	0,000017213476	0,000000000000	0,000000000000	0,000008970074	0,000000000000	0,000020153772
G665	PILA	Piemonte	Vercelli	0,000012066168	0,000003366746	0,000003376508	0,000004933038	0,000000000000	0,000000000000	0,000001247963	0,000000000000	0,000000660797
G685	PIODE	Piemonte	Vercelli	0,000014880730	0,000002519567	0,000004717373	0,000006724988	0,000000000000	0,000000000000	0,000011457934	0,000003388530	0,000000911616
G840	POSTUA	Piemonte	Vercelli	0,000019857801	0,000004543776	0,000011104028	0,000007956553	0,000000000000	0,000000000000	0,000017457934	0,000003388530	0,000000911616
G885	PRAROLO	Piemonte	Vercelli	0,000021401222	0,000009163047	0,000006069134	0,000011124781	0,000000000000	0,000000000000	0,000019336125	0,000005299107	0,000000000000
H108	QUARONA	Piemonte	Vercelli	0,000006508968	0,000005095103	0,0000102147481	0,000028747688	0,000000000000	0,000000000000	0,000044888700	0,000004473270	0,000022235408
H132	QUINTO VERCELLESE	Piemonte	Vercelli	0,000014308872	0,000003319426	0,000003123516	0,000005851752	0,000000000000	0,000000000000	0,000011344337	0,000002778782	0,000000000000
H181	RASSA	Piemonte	Vercelli	0,000014005504	0,000000830816	0,0000008046221	0,000003060842	0,000000000000	0,000000000000	0,000005055636	0,000000000000	0,000000567793
H291	RIMA SAN GIUSEPPE	Piemonte	Vercelli	0,000013058094	0,000001098646	0,000000763781	0,000003002144	0,000000000000	0,000000000000	0,000012574577	0,000000576540	0,000000534792
H292	RIMASCO	Piemonte	Vercelli	0,000013477577	0,000001579042	0,000001330857	0,000003851498	0,000000000000	0,000000000000	0,000010693533	0,000000953444	0,000000000000
H293	RIMELLA	Piemonte	Vercelli	0,000022758808	0,000004110042	0,000005033678	0,000009017857	0,000000000000	0,000000000000	0,000011712284	0,000001113397	0,000000624020
H329	RIVA VALDOBBIÀ	Piemonte	Vercelli	0,000001573397	0,000003409378	0,000003385038	0,000006778375	0,000000000000	0,000000000000	0,000013294038	0,000004257222	0,000000000000
H348	RIVE	Piemonte	Vercelli	0,000005685803	0,000007482871	0,000004775424	0,000028554770	0,000000000000	0,000000000000	0,000052891149	0,000025388539	0,000006675031
H365	ROASIO	Piemonte	Vercelli	0,000021134432	0,000007482871	0,000009866988	0,000008638838	0,000000000000	0,000000000000	0,000019222750	0,000005601786	0,000000000000
H549	RONSECO	Piemonte	Vercelli	0,000001889204	0,000001595776	0,000002810211	0,000003102111	0,000000000000	0,000000000000	0,000010409675	0,000000863547	0,000000000000
H577	ROSSA	Piemonte	Vercelli	0,000008984428	0,000000610621	0,000000610621	0,000002019115	0,000000000000	0,000000000000	0,000007980357	0,000000000000	0,000000000000
H648	ROVAENDA	Piemonte	Vercelli	0,000016453877	0,000001933491	0,000002028111	0,000003609486	0,000000000000	0,000000000000	0,000009136707	0,000001908166	0,0000005161570
H680	SABIA	Piemonte	Vercelli	0,000000688958	0,000001227492	0,000001415843	0,000002213984	0,000000000000	0,000000000000	0,00000106173511	0,000001392140	0,000000000000
H707	SALIVERCELLESE	Piemonte	Vercelli	0,000004336878	0,000001759844	0,000001745553	0,0000047531555	0,000000000000	0,000000000000	0,000006928564	0,0000036536316	0,00000275054548
H725	SALUGGIA	Piemonte	Vercelli	0,000009343678	0,000001645387	0,000002028111	0,000003609486	0,000000000000	0,000000000000	0,0000039168095	0,000017533053	0,0000059843211
H861	SAN GERMANO VERCELLESE	Piemonte	Vercelli	0,00001475909	0,000018087207	0,000020281096	0,000022439177	0,000000000000	0,000000000000	0,000001049675	0,000000863547	0,000000000000
B952	SAN GIACOMO VERCELLESE	Piemonte	Vercelli	0,000013747053	0,000003348751	0,000004258605	0,000004425865	0,000000000000	0,000000000000	0,000012428664	0,0000030682489	0,000000000000
I337	SANT'ATHA'	Piemonte	Vercelli	0,0000172357007	0,000014893049	0,0000143048843	0,0000149879470	0,000000000000	0,000000000000	0,000154809488	0,000104393587	0,00001442330529
I544	SCOPA	Piemonte	Vercelli	0,000019200804	0,000003541103	0,000003722294	0,000007616771	0,000000000000	0,000000000000	0,000015221487	0,000002968399	0,000000000000
I545	SCOPELLO	Piemonte	Vercelli	0,000030177527	0,000010383033	0,000016630124	0,000016939884	0,000000000000	0,000000000000	0,000022423083	0,000003361553	0,000000000000
I663	SERRAVALLE SESIA	Piemonte	Vercelli	0,0000101493992	0,000045553129	0,0000103827932	0,000079705663	0,000000000000	0,000000000000	0,000093741588	0,0000056887080	0,000228249605
I994	STROPPIANA	Piemonte	Vercelli	0,000030529418	0,000016753764	0,000018561755	0,000024958947	0,000000000000	0,000000000000	0,000028481433	0,000009484312	0,000000000000
L420	TRICERRO	Piemonte	Vercelli	0,000020847468	0,000006206551	0,000010715630	0,000009040493	0,000000000000	0,000000000000	0,000016068195	0,000006258609	0,000000000000
L429	TRINO	Piemonte	Vercelli	0,0000068160781	0,0000068160781	0,000119856676	0,000106436363	0,000000000000	0,000000000000	0,000120124604	0,0000088342316	0,000127553820
L451	TRONZANO VERCELLESE	Piemonte	Vercelli	0,000076410877	0,0000442433060	0,00005755014	0,000045903917	0,000000000000	0,000000000000	0,000069108916	0,000034345567	0,000000000000
L566	VALDUGGIA	Piemonte	Vercelli	0,0000059304037	0,000021324039	0,0000058537067	0,000023742381	0,000000000000	0,000000000000	0,000054296357	0,000018857573	0,000001874684
L669	VARALLO	Piemonte	Vercelli	0,0000170407337	0,0000107331053	0,000169476285	0,000162799326	0,000000000000	0,000000000000	0,000092698952	0,000084341231	0,0000367130909
L750	VERCELLI	Piemonte	Vercelli	0,000895516579	0,0000740706174	0,0000671245727	0,000821967424	0,000000000000	0,000000000000	0,0000810183352	0,0000811327128	0,000812940409
M003	VILLARBOIT	Piemonte	Vercelli	0,000023338225	0,000008348566	0,000002825692	0,000006993832	0,000000000000	0,000000000000	0,000017351823	0,000003857773	0,000000000000
M028	VILLATA	Piemonte	Vercelli	0,0000036462688	0,000016063831	0,000040481761	0,000021740839	0,000000000000	0,000000000000	0,000002167472	0,000012669592	0,00006593274
M106	VOCCA	Piemonte	Vercelli	0,000012019547	0,000001188437	0,000004209277	0,000003702954	0,000000000000	0,000000000000	0,000011204480	0,000001058811	0,000000000000
A048	ACQUAVIVA DELLE FONTI	Puglia	Bari	0,00003835383978	0,0000257860048	0,0000206581953	0,0000359578221	0,000000000000	0,000000000000	0,0000367816222	0,0000322435032	0,000037196979
A055	ADELFIA	Puglia	Bari	0,000020816211	0,0000163870558	0,000020357248919	0,000267248919	0,000000000000	0,000000000000	0,000225855295	0,0000261229139	0,00042283445
A149	ALBEROBELLO	Puglia	Bari	0,000229723154	0,0000143184176	0,0000118754376	0,000206619429	0,000000000000	0,000000000000	0,00023200705	0,000156067458	0,000117989736
A62	BARI	Puglia	Bari	0,005665466665	0,00974880701	0,006388121766	0,000997942370	0,000642262468	0,000000000000	0,001266466751	0,0001285796523	0,000000000000
A674	BINETTO	Puglia	Bari	0,000043060353	0,000021935894	0,000003060353	0,000051591214	0,000000000000	0,000000000000	0,00005723967	0,000021980574	0,000000000000
A692	BITETTO	Puglia	Bari	0,000018692988	0,0000131723885	0,0000169063721	0,0000203823835	0,000000000000	0,000000000000	0,000000000000	0,000000000000	0,000000000000
A893	BITONTO	Puglia	Bari	0,000892612566	0,000684714898	0,000790001859	0,000888787802	0,000397627125	0,000000000000	0,000000000000	0,000943033645	0,000000000000
A894	BITRITTO	Puglia	Bari	0,00017537193	0,000129124147	0,000130389698	0,000192585885	0,000033793244	0,000000000000	0,000149648758	0,000141480798	0,000000000000



Codice catastale	Denominazione	Regione	Provincia	AMMINISTRAZIONE	POLIZIA LOCALE	ISTRUZIONE PUBBLICA	RIFIUTI	TPL	TERRITORIO E VIABILITA'	SOCIALE	ASILI NIDO	COMPLESSIVO
B716	CAPURSO	Puglia	Bari	0.00021666046594	0.0001866046594	0.00071153141	0.000271503789	0.000053249060	0.000215098771	0.000250324213	0.000000000000	0.000218762865
B923	CASANASSIMA	Puglia	Bari	0.000339108336	0.000283466206	0.000246663426	0.0002095224917	0.000124968220	0.000286354841	0.00020282419126	0.000000000000	0.000274749366
B998	CASSANO DELLE MURGE	Puglia	Bari	0.0000281896192	0.000172224202	0.000176433703	0.0002839628870	0.000120537662	0.000258785245	0.00020291516060	0.000000000000	0.000277172335
C134	CASTELLANA GROTTE	Puglia	Bari	0.000355421185	0.000309482726	0.000239730811	0.000326133692	0.000248863217	0.000399570707	0.000320509691	0.0000004189459	0.000312456266
C436	CELLAMARE	Puglia	Bari	0.000079972158	0.000061494278	0.000081512298	0.000078178603	0.000000000000	0.000074479739	0.0000650407251	0.000000000000	0.000067898863
C975	CONVERSANO	Puglia	Bari	0.000397900820	0.000397900820	0.000397900820	0.000520752088	0.000245199033	0.000456238005	0.0000271477909	0.0000431509935	0.000431509935
C983	CORATO	Puglia	Bari	0.0002826830545	0.000064463855	0.000369056305	0.000735094171	0.000412463987	0.000803920773	0.0008080897376	0.000000000000	0.0008080897376
E038	GIÒIA DEL COLLE	Puglia	Bari	0.000520566602	0.000320016388	0.000285157716	0.000456229000	0.000258584328	0.000534350543	0.000494210031	0.000381063418	0.000442319735
E047	GIOVINAZZO	Puglia	Bari	0.000374308287	0.000334816504	0.000320387789	0.000230387789	0.000157639103	0.000338207008	0.000338207008	0.000041817579	0.000338207008
E155	GRAVINÀ IN PUGLIA	Puglia	Bari	0.00043958725	0.00043958725	0.000606462791	0.000595577895	0.000399186637	0.00077287901	0.000723448800	0.000000000000	0.000723448800
E223	GRUMO APPULA	Puglia	Bari	0.000210728229	0.000149619647	0.000133805797	0.000178250635	0.000000000000	0.000180235391	0.000194568901	0.000000000000	0.000194568901
F262	MODUGNO	Puglia	Bari	0.000606209252	0.000502898065	0.000425336386	0.000723584633	0.0002464007922	0.000540577614	0.000673383514	0.000260501871	0.000673383514
F280	MOLA DI BARI	Puglia	Bari	0.000461606037	0.000380723467	0.000276492157	0.000548877789	0.000139867685	0.000379805495	0.00042492511	0.000000000000	0.00042492511
F284	MOLIFETTA	Puglia	Bari	0.0001031676877	0.000942477016	0.000710032691	0.001342911378	0.0003984511850	0.000832503301	0.001193190007	0.000541933036	0.001193190007
F376	MONOPOLI	Puglia	Bari	0.000907781754	0.000880277378	0.000642179730	0.00107628922	0.0004425991042	0.000924423084	0.000913619899	0.000418811663	0.000913619899
F915	NOCI	Puglia	Bari	0.000370457248	0.000207119082	0.000218856268	0.0003090623686	0.000136574799	0.000392509777	0.000321916269	0.000000000000	0.000321916269
F923	NOICATTARO	Puglia	Bari	0.000407034616	0.000345193798	0.000373908117	0.000418322592	0.00080414191	0.0004045189383	0.000000000000	0.000000000000	0.00080414191
G291	PAO DEL COLLE	Puglia	Bari	0.00030412881	0.000247247692	0.000281628685	0.000312108478	0.0000684115303	0.000304607961	0.000325973860	0.000006195197	0.000325973860
G769	POGGIORSINI	Puglia	Bari	0.00034144472	0.00018452484	0.000334416244	0.00016709216	0.000090927242	0.00037058004	0.000015213805	0.000000000000	0.00037058004
G787	POLIGNANO A MARE	Puglia	Bari	0.000330050625	0.000262307948	0.000243749150	0.000492209159	0.000000000000	0.000394292825	0.0002736307956	0.000027929724	0.000394292825
H096	PUTIGNANO	Puglia	Bari	0.000497397805	0.000397079566	0.000270050788	0.000339143527	0.000268265478	0.000511098137	0.0004503331812	0.0000206833282	0.000511098137
H643	RUTIGLIANO	Puglia	Bari	0.000291371094	0.000262307948	0.000243749150	0.000245255434	0.000298702201	0.000260507795	0.000282899335	0.000000000000	0.000260507795
H845	RUVO DI PUGLIA	Puglia	Bari	0.000465338500	0.000303468387	0.0003444551807	0.000377697847	0.000234248892	0.000429554669	0.000402712128	0.000000000000	0.000429554669
H749	SANMICHELE DI BARI	Puglia	Bari	0.00017302037	0.000063933956	0.00006547610	0.000109019607	0.000000000000	0.000165960236	0.000084298714	0.000000000000	0.000165960236
I053	SANNICANDRO DI BARI	Puglia	Bari	0.000156918141	0.000103700403	0.000109323492	0.000144565752	0.000000000000	0.000154353022	0.000124729461	0.000000000000	0.000154353022
I330	SANTERAMO IN COLLE	Puglia	Bari	0.0004465461916	0.000277631166	0.000344893983	0.000355840524	0.000276126679	0.000492909687	0.000433253150	0.000197308416	0.000492909687
L109	TERLIZZI	Puglia	Bari	0.000449756653	0.000314101371	0.0002939863779	0.00043448029	0.000184039989	0.000413864552	0.000424324293	0.000000000000	0.000413864552
L220	TORITTO	Puglia	Bari	0.000145561607	0.000092326793	0.000098415657	0.000136219224	0.000000000000	0.000147570158	0.00013805791	0.000000000000	0.000147570158
L425	TRIGGIANO	Puglia	Bari	0.00043337662	0.000295714938	0.000292153309	0.000396268683	0.000000000000	0.000361163489	0.000421041983	0.000001548789	0.000361163489
L472	TURI	Puglia	Bari	0.000231784933	0.000175971112	0.000137375913	0.000230927699	0.000072654599	0.000197031928	0.000200298445	0.000000000000	0.000197031928
L571	VALENZANO	Puglia	Bari	0.000274680938	0.000220984929	0.000191365040	0.000323654074	0.000000000000	0.000227182208	0.000274264498	0.00015220493	0.000274264498
A285	ANDRIA	Puglia	Bari	0.001647022748	0.001460892615	0.001465442391	0.001685152124	0.000284181873	0.001612685792	0.002054497217	0.000064079716	0.001612685792
A669	BARLETTA	Puglia	Bari	0.001498537770	0.001174610877	0.001124250462	0.001845777000	0.002432891390	0.001533653192	0.0016989409139	0.000278747419	0.001533653192
A883	BISCEGLIE	Puglia	Bari	0.000959226419	0.000974438737	0.000682852906	0.001058387665	0.000321068275	0.000948556090	0.0010227382438	0.000482780578	0.000948556090
B619	CANOSA DI PUGLIA	Puglia	Bari	0.000543366244	0.000377693560	0.000411422941	0.0005494950723	0.000232669625	0.000493892810	0.000484684851	0.000000000000	0.000493892810
E946	MARGHERITA DI SAVOIA	Puglia	Bari	0.000234031065	0.0001186186643	0.000115765174	0.000272090204	0.000000000000	0.000224337493	0.000193500985	0.000000000000	0.000224337493
F220	MINERVINO MURGE	Puglia	Bari	0.000191333913	0.0001106766482	0.000135851984	0.000135851984	0.000086267700	0.000222733479	0.0001258951888	0.000000000000	0.000222733479
H839	SAN FERDINANDO DI PUGLIA	Puglia	Bari	0.000232956545	0.000156853995	0.0001107137	0.0001394868605	0.000000000000	0.000190857832	0.000232708491	0.0000485152919	0.000232708491
I907	SPINAZZOLA	Puglia	Bari	0.000401715148	0.000401715148	0.000039400991	0.00013230825	0.0000063761192	0.000165419497	0.0000895794962	0.000000000000	0.000165419497
L328	TRANI	Puglia	Bari	0.000054978238	0.000094994425	0.000681107137	0.0001394868605	0.000000000000	0.000163934305	0.001022899486	0.000537284622	0.000163934305
B815	TRINITAPOLI	Puglia	Bari	0.000243338159	0.000198128232	0.000167963592	0.000229634602	0.000007263567	0.000237948905	0.000228905794	0.000000000000	0.000237948905
B180	BRINDISI	Puglia	Brindisi	0.0001507114818	0.0001688198408	0.0001686312429	0.0001904852974	0.003539342813	0.001669535079	0.001785703443	0.001611842557	0.001669535079
B809	CAROVIGNO	Puglia	Brindisi	0.00039294947	0.000266282092	0.00021578249	0.000431740612	0.000000000000	0.000345662170	0.000272414204	0.000000000000	0.000345662170
C424	CEGLIE MESSAPICA	Puglia	Brindisi	0.00040770298	0.000248976174	0.000233457073	0.000163447057	0.000000000000	0.000367628338	0.00031780464	0.0000224292240	0.000367628338
C448	CELLINO SAN MARCO	Puglia	Brindisi	0.000117995049	0.000073517733	0.000082248957	0.000154827497	0.000029293073	0.000109330170	0.000086851981	0.000000000000	0.000109330170
C741	CISTERMINO	Puglia	Brindisi	0.000242504232	0.0001584796531	0.0001584796531	0.000245199624	0.000000000000	0.000246896279	0.0001743737810	0.000000000000	0.000246896279



Codice catastale	Denominazione	Regione	Provincia	AMMINISTRAZIONE	POLIZIA LOCALE	ISTRUZIONE PUBBLICA	RIFIUTI	TP	TERRITORIO E VIABILITA	SOCIALE	ASILI NIDO	COMPLESSIVO
D422	ERCHIE	Puglia	Brindisi	0,000141722322	0,000080535705	0,000146340833	0,000000000000	0,000000000000	0,000137273673	0,000125671017	0,000000000000	0,000129440031
D508	FASANO	Puglia	Brindisi	0,000797212889	0,000572166164	0,0000531904036	0,0000980831697	0,0003655160824	0,000819302643	0,000682803107	0,000191394583	0,000739764126
D761	FRANCAVILLA FONTANA	Puglia	Brindisi	0,0000614701241	0,000487385754	0,0000262426589	0,0000672791142	0,0000356728540	0,0005778127256	0,000637558504	0,0000206129384	0,0000667036002
E471	LATIANO	Puglia	Brindisi	0,000250019807	0,000148138791	0,0001814111585	0,000238023383	0,000000000000	0,0002084244455	0,000229547474	0,000000000000	0,0002041322667
F152	MESAGNE	Puglia	Brindisi	0,0005050849868	0,000332160202	0,000357509856	0,0005353340880	0,000205237027	0,0004049162035	0,000518046105	0,000552615173	0,000461782727
G088	ORIA	Puglia	Brindisi	0,000268870903	0,0001628051929	0,0002841563331	0,0000284156331	0,0001250110118	0,0002534986559	0,000150287310	0,0000233818029	0,0000233818029
G187	OSTUNI	Puglia	Brindisi	0,000702354040	0,0005534833536	0,0004171676339	0,0008017325509	0,0002524646367	0,000151088882	0,000577979293	0,000353118332	0,0006381309336
H822	SAN DONACI	Puglia	Brindisi	0,000118338198	0,000065615224	0,000086682482	0,000127850350	0,000000000000	0,000096582159	0,000089879690	0,000000000000	0,000098610389
I045	SAN MICHELE SALENITINO	Puglia	Brindisi	0,000071232440	0,000071232440	0,000083043392	0,000094192558	0,000000000000	0,000141486165	0,0000871661062	0,000000000000	0,0000939989938
I066	SAN PANCRAZIO SALENITINO	Puglia	Brindisi	0,000169738994	0,000114754153	0,000116906384	0,000190094718	0,000056228485	0,000161450381	0,000159303820	0,000135345556	0,000157008891
I119	SAN PIETRO VERNOTICO	Puglia	Brindisi	0,000241663491	0,000218159399	0,000167375649	0,000240244564	0,000000000000	0,000235042061	0,000254643678	0,000000000000	0,000219398968
I396	SAN VITO DEI NORMANNI	Puglia	Brindisi	0,000338472387	0,000220757665	0,000205700190	0,000315002278	0,000168428658	0,000311851312	0,000345553604	0,000000000000	0,000284362532
L210	TORCHIAROLO	Puglia	Brindisi	0,000103259798	0,000086863921	0,000077905544	0,000138855061	0,000000000000	0,000090841698	0,000067582500	0,00040027497	0,000095192860
L280	TORRE SANTA SUSANNA	Puglia	Brindisi	0,000174287173	0,000134703983	0,000151012937	0,000181265867	0,000000000000	0,000165269801	0,000164874250	0,0000909564294	0,000158971856
L920	VILLA CASTELLI	Puglia	Brindisi	0,000144276597	0,000093070328	0,000138778983	0,000128586908	0,000000000000	0,000148552273	0,000103622449	0,000187358785	0,000128446001
A015	ACCADIA	Puglia	Foggia	0,000064538072	0,000041251989	0,000039722128	0,000029458199	0,000000000000	0,000056430989	0,000030276398	0,000000000000	0,000039220595
A150	ALBERONA	Puglia	Foggia	0,000032860620	0,000015000825	0,000018363682	0,000015358175	0,000000000000	0,000039126493	0,000015057426	0,000000000000	0,000021369749
A320	ANZANO DI PUGLIA	Puglia	Foggia	0,000032878756	0,0000165189260	0,000185833481	0,000177719851	0,000115538980	0,000221209004	0,000168265314	0,0000056487397	0,00019779042
A463	ASCOLI SATRIANO	Puglia	Foggia	0,000169116319	0,000072884021	0,000081347378	0,000089324469	0,000054759785	0,000197469842	0,000065647985	0,000162748411	0,000116813055
B054	BICCARI	Puglia	Foggia	0,000070640256	0,000026390123	0,000052056708	0,0004049694687	0,000000000000	0,000081544365	0,000035165760	0,000000000000	0,000049164642
B107	BOVINO	Puglia	Foggia	0,000034293489	0,0000034293489	0,000053254598	0,0000484448781	0,000042688931	0,000083598979	0,0000484655309	0,000000000000	0,000057863315
B347	CAGNANO VARANO	Puglia	Foggia	0,000157013992	0,000109827696	0,000098201558	0,000037754607	0,000098366610	0,000166366610	0,000105827984	0,000000000000	0,000123952203
B584	CANDELA	Puglia	Foggia	0,000027267772	0,000039561526	0,000047459904	0,000039011958	0,000023179604	0,000091768404	0,000028383753	0,000000000000	0,000050635771
B724	CARAPELLE	Puglia	Foggia	0,000094493465	0,000056866492	0,000082808666	0,000089868570	0,000000000000	0,000087683931	0,000058457043	0,000000000000	0,000078190565
B784	CARLANTINO	Puglia	Foggia	0,000027461192	0,000013992257	0,000029635467	0,000016256918	0,000000000000	0,000031668078	0,000014550941	0,000000000000	0,000020873063
B829	CARPINO	Puglia	Foggia	0,000093112087	0,0000336655140	0,00007993074	0,000060510106	0,000033151824	0,000073407951	0,000061769986	0,000000000000	0,000063016048
B904	CASALNUOVO MONTEROTARO	Puglia	Foggia	0,000041956234	0,000017993074	0,000030597997	0,000025872905	0,000015855648	0,000066897540	0,000024189651	0,000000000000	0,000033186601
B917	CASALVECCHIO DI PUGLIA	Puglia	Foggia	0,000039633666	0,000016575189	0,000023479887	0,000023859468	0,000000000000	0,000052348341	0,000025786999	0,000000000000	0,000029052315
C198	CASTELLUCCIO DEI SAURI	Puglia	Foggia	0,000047989830	0,000024823419	0,000044280647	0,000030872745	0,000000000000	0,000054661121	0,000023135288	0,000009261659	0,000036897272
C202	CASTELLUCCIO VALMAGGIORE	Puglia	Foggia	0,000033256171	0,000015437217	0,000021692763	0,000023662187	0,000000000000	0,000034106734	0,000016841032	0,000000000000	0,0000235589803
C222	CASTELNUOVO DELLA DAUNIA	Puglia	Foggia	0,000040213797	0,000017674316	0,000020918368	0,000032579303	0,000013618343	0,000050389164	0,000019863631	0,000000000000	0,000030266101
C429	CELENZA VALFOTORE	Puglia	Foggia	0,000045793478	0,000019585009	0,000023854698	0,000025203461	0,000000000000	0,000049403817	0,000029593728	0,000000000000	0,0000308368362
C414	CELLE DI SAN VITO	Puglia	Foggia	0,00001812754	0,000001581451	0,000001156661	0,000003074289	0,000000000000	0,000016848660	0,00002577821	0,000000000000	0,000006057652
C514	CERIGNOLA	Puglia	Foggia	0,0000963079599	0,000748843223	0,000800926948	0,0009858559626	0,000416430937	0,0009866270703	0,001069839562	0,000000000000	0,000882948654
C633	CHIEUTI	Puglia	Foggia	0,000045844037	0,000033385189	0,0000021048638	0,000037834833	0,000000000000	0,000062666841	0,00002244475	0,000000000000	0,00003547487
D269	DELICETO	Puglia	Foggia	0,000093020677	0,000037842895	0,000058148710	0,000050033532	0,000045327834	0,000098102580	0,0000406454780	0,000000000000	0,00001966228
D469	FAETO	Puglia	Foggia	0,000025560780	0,000009885163	0,00002770347	0,000014644204	0,000000000000	0,000056011605	0,000007350731	0,000000000000	0,000021819605
D643	FOGGIA	Puglia	Foggia	0,0002587461087	0,003198130516	0,003314864547	0,002600968680	0,004285177576	0,002247365661	0,003423172731	0,0000323134284	0,002753467122
E332	ISCHITELLA	Puglia	Foggia	0,000101557704	0,000057563482	0,000068302217	0,000102370984	0,000004197432	0,000021589922	0,000004787727	0,000000000000	0,000081013647
E363	SOLE TREMITI	Puglia	Foggia	0,000025851620	0,000013680867	0,000019658897	0,000031913342	0,0000004197432	0,000021589922	0,000004787727	0,000000000000	0,000018074452
E549	LISINA	Puglia	Foggia	0,000159727243	0,000098940473	0,000062624091	0,000176695090	0,000031920188	0,000031920188	0,000031920188	0,000000000000	0,0000124844478
E785	LUCERA	Puglia	Foggia	0,000615752464	0,000049872993	0,0000419239366	0,000495624352	0,00032633275	0,0000566349560	0,0000607222697	0,000009292795	0,000505544381
E805	MANFREDONIA	Puglia	Foggia	0,000098541697	0,000088596037	0,000079282632	0,000107213668	0,000289956031	0,0009192556284	0,00003793759	0,0000371958032	0,000246845033
F059	MATTINATA	Puglia	Foggia	0,000142831468	0,000098303598	0,000070299748	0,000140611155	0,000037236911	0,0000128759980	0,000081884494	0,000000000000	0,0000198932563
F631	MONTE SANT'ANGELO	Puglia	Foggia	0,000257959532	0,000197013651	0,000163586325	0,000242723770	0,000136558884	0,000307673533	0,000204862493	0,000000000000	0,000222162341
F538	MONTELEONE DI PUGLIA	Puglia	Foggia	0,000033294059	0,000015075849	0,000021834966	0,000012796215	0,000000000000	0,0000368457196	0,000011309516	0,000000000000	0,000020419404



Codice catastale	Denominazione	Regione	Provincia	AMMINISTRAZIONE	POLIZIA LOCALE	ISTRUZIONE PUBBLICA	RIFIUTI	TPL	TERRITORIO E VIABILITA'	SOCIALE	ASILI NIDO	COMPLESSIVO
F777	MOTTA MONTECORVINO	Puglia	Foggia	0.000025601056	0.000009559923	0.000017231429	0.000014604524	0.000000000000	0.000051600559	0.000011172722	0.000000000000	0.000016769241
M266	ORDOVA	Puglia	Foggia	0.000050115029	0.000023227643	0.000046663530	0.000037510115	0.000000000000	0.000051600559	0.000023057768	0.000094567173	0.000041548798
G125	ORSARA DI PUGLIA	Puglia	Foggia	0.000070231812	0.000030548877	0.000031392212	0.000050293999	0.000000000000	0.000116753938	0.000034924606	0.000000000000	0.000035371984
G131	ORTA NOVA	Puglia	Foggia	0.000021212976	0.000013666390	0.0000232212916	0.0000276976839	0.000000000000	0.0000257369342	0.000021093079	0.000000000000	0.000023856595
G312	PANNI	Puglia	Foggia	0.0000303060005	0.000012531975	0.000022351955	0.000024819138	0.000000000000	0.000073100948	0.000012794630	0.000000000000	0.000025454564
G407	PESCHICI	Puglia	Foggia	0.0000137656051	0.0000104644698	0.000064866358	0.0000151446311	0.000000000000	0.0000160665476	0.000059278150	0.000000000000	0.000011424456
G604	PIETRAMONTECORVINO	Puglia	Foggia	0.0000062934175	0.000025546319	0.0000434948655	0.0000434948655	0.000000000000	0.0000160665476	0.000034578002	0.000000000000	0.000014424456
G761	POGGIO IMPERIALE	Puglia	Foggia	0.0000080864376	0.000030118689	0.000035280839	0.000047837797	0.000017323221	0.000049160007	0.000039227288	0.000000000000	0.000043601049
H287	RIGNANO GARGANICO	Puglia	Foggia	0.0000056459407	0.000023135974	0.000023333973	0.000030047115	0.000000000000	0.000059781222	0.000024714372	0.000000000000	0.000035148982
H467	ROCHETTA SANTANTONIO	Puglia	Foggia	0.00005822921	0.000022083992	0.000034449665	0.000030827257	0.000000000000	0.000067016768	0.000024647216	0.000000000000	0.000037625464
H480	RODI GARGANICO	Puglia	Foggia	0.0000119589784	0.0000084372794	0.000069223284	0.000155229354	0.000000000000	0.000096540441	0.000049594419	0.000000000000	0.000097892744
H826	SAN GIOVANNI ROTONDO	Puglia	Foggia	0.00005254851839	0.000014180098	0.000023303987	0.000014741743	0.000000000000	0.000033679183	0.000015220443	0.000000000000	0.000021413015
H885	SAN MARCO DI LAMIS	Puglia	Foggia	0.0000255947511	0.0000163742299	0.000076542981	0.0000297620258	0.000000000000	0.0000284489219	0.000023477807	0.000034550015	0.00002202628246
H886	SAN MARCO LA CATOLA	Puglia	Foggia	0.0000029157258	0.000015050448	0.000025691742	0.000016225590	0.000000000000	0.000030138170	0.000015412453	0.000000000000	0.000021026000
I054	SAN NICANDRO GARGANICO	Puglia	Foggia	0.0000302760144	0.0000213778295	0.0000191432873	0.000254566022	0.0001348697911	0.0000301964194	0.000281256605	0.000000000000	0.000248645934
I072	SAN PAOLO DI CIVITATE	Puglia	Foggia	0.0000107016017	0.000047003818	0.0000989523064	0.000129504809	0.000032742192	0.0000701910017	0.000071681328	0.000000000000	0.000094607799
I158	SAN SEVERO	Puglia	Foggia	0.0000067386621	0.000023867819	0.000047717446	0.000028847774	0.0000228498545	0.000077457522	0.000025680498	0.000000000000	0.0000786029308
I641	SERRACAPRIOLA	Puglia	Foggia	0.000091588153	0.000049831155	0.00002095631	0.00002981864	0.000000000000	0.000102471444	0.000050185058	0.000000000000	0.000071779578
I962	STORNARELLA	Puglia	Foggia	0.0000094945557	0.000052021258	0.00007650835	0.00009810743	0.000000000000	0.000079678038	0.00005218418	0.000000000000	0.000072367101
I963	STORNARELLA	Puglia	Foggia	0.0000083656821	0.000043823220	0.000084458974	0.000087586773	0.000000000000	0.000088148732	0.000057278627	0.000000000000	0.00007294271
L273	TORREMAGIORE	Puglia	Foggia	0.0000300281647	0.0000215588781	0.000025742415	0.0000272566559	0.000000000000	0.0000300581830	0.0000300581830	0.000000000000	0.00004019438
L447	TROIA	Puglia	Foggia	0.000142512286	0.000067983485	0.000135154083	0.000125059985	0.000072857429	0.000158533374	0.000095773361	0.000000000000	0.000119692305
L842	VICO DEL GARGANO	Puglia	Foggia	0.000168311507	0.0000128659470	0.0000101894357	0.0000174781373	0.000000000000	0.000195819599	0.0000115087865	0.000000000000	0.000042351042
M131	VOLTURARA APPULA	Puglia	Foggia	0.000023727305	0.000006773287	0.000001963395	0.000008339623	0.000000000000	0.000030600157	0.000008231198	0.000000000000	0.000012887995
M267	ZAPPONETA	Puglia	Foggia	0.000046234977	0.000019603545	0.000030784004	0.000017339144	0.000000000000	0.000064661000	0.000023243030	0.000000000000	0.000031613333
A042	ACQUARICA DEL CAPO	Puglia	Lecce	0.000062448787	0.000037311806	0.000045397533	0.000061675576	0.000000000000	0.000058599585	0.000032252191	0.000000000000	0.000049103844
A184	ALESSANO	Puglia	Lecce	0.000084841414	0.000042874697	0.000081986256	0.000062884710	0.000026904018	0.000080230437	0.000063051916	0.000000000000	0.000046402316
A185	ALEZIO	Puglia	Lecce	0.000115819953	0.000079815617	0.000076466806	0.000100449775	0.000000000000	0.00011641285	0.000079403666	0.000000000000	0.000090275239
A208	ALLISTE	Puglia	Lecce	0.000132781990	0.000095389234	0.000109811606	0.000112823883	0.000000000000	0.000116376163	0.000088041954	0.000000000000	0.000040206882
A281	ANDRANO	Puglia	Lecce	0.000088938689	0.000055910436	0.000050813853	0.00007792346	0.000000000000	0.000088267888	0.000053080469	0.000000000000	0.00006284394
A350	ARDEO	Puglia	Lecce	0.000159015724	0.000095009415	0.000120949683	0.000162778652	0.000048157639	0.000138097604	0.000137454035	0.000359727426	0.000048734019
A425	ARNESANO	Puglia	Lecce	0.000087525550	0.000040357268	0.000061103174	0.000055499482	0.000000000000	0.000059797023	0.00004110707	0.000000000000	0.000052249262
A572	BAGNOLO DEL SALENTO	Puglia	Lecce	0.000035200275	0.000018040601	0.000033983749	0.000024660480	0.000000000000	0.000032007489	0.000022813098	0.000000000000	0.000026569329
B086	BOTRUGNO	Puglia	Lecce	0.000056681725	0.000025342887	0.000034131814	0.000040824235	0.000000000000	0.000047612613	0.000039150039	0.000000000000	0.000039779137
B413	CALIMERA	Puglia	Lecce	0.0000126379771	0.000061209482	0.000039217988	0.000102731898	0.000000000000	0.000112405057	0.0000701170627	0.0000187852215	0.0000103705325
B506	CAMPI SALENTO	Puglia	Lecce	0.000179166483	0.0000112751611	0.0000133566089	0.0000205514663	0.0000057186616	0.000144661025	0.0000155769524	0.0000172022674	0.0000163058794
B616	CANNOLE	Puglia	Lecce	0.000038985793	0.000016311034	0.000028190481	0.000024594453	0.000010224136	0.000042858573	0.000019843131	0.000000000000	0.0000207916508
B690	CAPRARICA DI LECCE	Puglia	Lecce	0.000051243007	0.000027009941	0.000028474662	0.000037684728	0.000017313606	0.000046872665	0.000034122467	0.000008354544	0.000041581290
B792	CARMANO	Puglia	Lecce	0.0000204343532	0.000012719224	0.0000143177688	0.000193639004	0.0000028646992	0.000191278222	0.000044693411	0.000000000000	0.0000167489755
B822	CARPIGNANO SALENTO	Puglia	Lecce	0.000079970370	0.000038902128	0.000038163103	0.000065493477	0.000028646992	0.000063201341	0.000044693411	0.000000000000	0.0000558768685
B936	CASARANO	Puglia	Lecce	0.0000356341004	0.0000308011630	0.0000298544326	0.0000298622930	0.0000284821026	0.0000329796290	0.0000340411755	0.000000000000	0.0000335856257
C334	CASTRI DI LECCE	Puglia	Lecce	0.000050386003	0.000024436376	0.000032423764	0.0000338938696	0.000013488277	0.000045936517	0.0000331051042	0.000000000000	0.0000373610869
C335	CASTRIGNANO DE' GRECI	Puglia	Lecce	0.000075344155	0.000035889848	0.000054160123	0.0000577869592	0.000000000000	0.0000636560716	0.0000443928922	0.0000035916885	0.0000555868686






Codice catastale	Denominazione	Regione	Provincia	AMMINISTRAZIONE	POLIZIA LOCALE	ISTRUZIONE	RIFIUTI	TP	TERRITORIO E VIABILITA	SOCIALE	ASILI NIDO	COMPLESSIVO
C336	CASTRIGNANO DEL CAPO	Puglia	Lecce	0.000095929772	0.000095929772	0.000049576277	0.000116025281	0.000000000000	0.000121916428	0.000065224209	0.000000000000	0.000093243635
M261	CASTRO	Puglia	Lecce	0.000060944418	0.000041223943	0.000034026589	0.000091144000	0.000015167821	0.000053891051	0.000028359711	0.000000000000	0.000054072005
C377	CAVALLINO	Puglia	Lecce	0.000198717205	0.000138760785	0.000168473386	0.000168473386	0.000000000000	0.000208560621	0.000150939681	0.000000000000	0.000160050732
C865	COLLEPASSO	Puglia	Lecce	0.000106848700	0.0000473960974	0.000067763572	0.000088876297	0.000000000000	0.000104517616	0.000095874897	0.000000000000	0.000083463381
C978	COPERTINO	Puglia	Lecce	0.000412137811	0.000271523226	0.000316172689	0.000340923345	0.000168705147	0.000378758788	0.000413875601	0.000358536638	0.000357498427
D006	CORGLIANO D'OTRANTO	Puglia	Lecce	0.000070145379	0.0000607156935	0.000066578054	0.000080304342	0.000000000000	0.000099204145	0.000063984517	0.000000000000	0.0000700540728
D044	CORSANO	Puglia	Lecce	0.000087759935	0.0000607156935	0.000066578054	0.000080304342	0.000000000000	0.000099204145	0.000063984517	0.000000000000	0.0000700540728
D223	CURSI	Puglia	Lecce	0.000071071470	0.000042819392	0.000068979429	0.000050039519	0.000020177072	0.000069784444	0.000062468074	0.000000000000	0.000053728116
D237	CUTROFANO	Puglia	Lecce	0.000168174202	0.000102576622	0.00011152427	0.00011152427	0.000053920345	0.000150192130	0.000123764451	0.000000000000	0.000130098647
D305	DISO	Puglia	Lecce	0.000066443458	0.000042738509	0.000028142401	0.000047878162	0.000000000000	0.000154002804	0.000035753248	0.000000000000	0.000044063179
D851	GAGLIANO DEL CAPO	Puglia	Lecce	0.000097156343	0.0000689708749	0.0000689791928	0.0000689791928	0.000000000000	0.000101419345	0.000069744459	0.000000000000	0.000079086832
D862	GALATINA	Puglia	Lecce	0.000489878468	0.000340183646	0.000294698297	0.000462395258	0.000256557858	0.000461812803	0.000427715352	0.000376139042	0.000422187930
D863	GALATONE	Puglia	Lecce	0.000285212198	0.000261185086	0.000197783346	0.000297861170	0.000095861495	0.00028216301	0.00027229388	0.000446911988	0.000273834174
D883	GALLIPOLI	Puglia	Lecce	0.00043734502	0.000445883254	0.000212727737	0.000649278336	0.000191499570	0.000465489492	0.000362127562	0.000096520539	0.000435264393
E053	GIUGGIANELLO	Puglia	Lecce	0.000027909608	0.000014891845	0.000022704606	0.000020321985	0.000006538068	0.00022832514	0.000013224988	0.000000000000	0.000019011095
E061	GIURDIGNANO	Puglia	Lecce	0.000040185848	0.000021711497	0.000049100386	0.000028761723	0.000010440841	0.0000362147928	0.000022447928	0.000000000000	0.00003716543
E227	GUAGNANO	Puglia	Lecce	0.000106613404	0.000064117819	0.000092300950	0.000128351472	0.000000000000	0.000101075288	0.000084521580	0.000000000000	0.000095656482
E508	LECCO	Puglia	Lecce	0.000141917520	0.0002315239603	0.0001444579107	0.000267921018	0.0004319880625	0.00025277858	0.000192337090	0.0000953059070	0.0002029194412
E563	LEVERANO	Puglia	Lecce	0.000232563622	0.000114196200	0.000123881203	0.000132413533	0.000000000000	0.000143138673	0.000085929890	0.000000000000	0.000114681794
E629	LIZZANELLO	Puglia	Lecce	0.000232563622	0.000114196200	0.000123881203	0.000132413533	0.000000000000	0.000143138673	0.000085929890	0.000000000000	0.000114681794
E815	MAGLIE	Puglia	Lecce	0.000284934468	0.000226581695	0.000189228792	0.000259088906	0.000202461109	0.000215295974	0.000237922899	0.000238505550	0.000237123498
E979	MARTANO	Puglia	Lecce	0.000157518350	0.000095634655	0.000093238724	0.000127955540	0.000000000000	0.000146462180	0.000135889694	0.000162846383	0.000127505022
E984	MARTIGNANO	Puglia	Lecce	0.000034583923	0.000017913575	0.0000280393762	0.000036632015	0.00009224430	0.000028683142	0.000020256244	0.000000000000	0.000283318114
F054	MATINO	Puglia	Lecce	0.000198109439	0.000103924231	0.00013682223	0.0001474119206	0.000000000000	0.000186831839	0.000068375409	0.000002792972	0.000147414828
F101	MELENDUGNO	Puglia	Lecce	0.000236187076	0.000164421572	0.000033039117	0.000359417156	0.000055938729	0.000261447292	0.000121341083	0.000070182926	0.000217870448
F109	MELISSANO	Puglia	Lecce	0.000118406840	0.000063586864	0.000091982708	0.000104274691	0.000037446740	0.000106841574	0.000099211380	0.000000000000	0.000094451710
F117	MELPIGNANO	Puglia	Lecce	0.000045186817	0.000023726799	0.000030340395	0.000064786850	0.000000000000	0.000038711006	0.000028790927	0.000000000000	0.000040166246
F194	MIGLIANO	Puglia	Lecce	0.000063482955	0.000037853830	0.000053049768	0.000052905704	0.000000000000	0.000058995933	0.000047628816	0.000000000000	0.000050426850
F221	MINERVINO DI LECCO	Puglia	Lecce	0.000074080337	0.000034745875	0.000045293168	0.000058979879	0.000000000000	0.000068068587	0.000047812116	0.000000000000	0.000059198328
F604	MONTERRONI DI LECCO	Puglia	Lecce	0.000226523200	0.0001547740375	0.000158328878	0.0001911217327	0.000000000000	0.000197025383	0.000227062280	0.000027929724	0.000184340660
F623	MONTESANO SALENTINO	Puglia	Lecce	0.0000448839968	0.000019578766	0.000052336354	0.000034274898	0.000000000000	0.000043094669	0.000034169274	0.000000000000	0.000037310276
F716	MORCIANO DI LEUCA	Puglia	Lecce	0.000079486788	0.000064039716	0.000031468738	0.000071623461	0.000000000000	0.000080253918	0.00004545351834	0.000000000000	0.000058673686
F816	MURO LECCESE	Puglia	Lecce	0.000091843271	0.000053980803	0.000059287775	0.000071591953	0.000000000000	0.000071280206	0.000062518213	0.000000000000	0.000066337236
F842	NARDO'	Puglia	Lecce	0.000608275510	0.000484898846	0.0003861771645	0.000778878087	0.000221653181	0.0000603219501	0.0000576388504	0.000000000000	0.0000667211652
F881	NEVIANO	Puglia	Lecce	0.000095358681	0.000052831021	0.000046412432	0.000061881872	0.000000000000	0.000077423983	0.000064949980	0.000000000000	0.000064444991
F916	NOCIUGLIA	Puglia	Lecce	0.000046732308	0.000020640086	0.000026659081	0.000038734536	0.000013420043	0.000041732443	0.0000261132516	0.000000000000	0.000033789071
F970	NOVIOLI	Puglia	Lecce	0.000143138417	0.000098167966	0.000079734729	0.000141104222	0.0000448453258	0.000135337648	0.000118363134	0.000000000000	0.00011655742
G136	ORTELLE	Puglia	Lecce	0.000048857169	0.000029372236	0.000029108488	0.000037739859	0.000000000000	0.000040749381	0.000027868095	0.000000000000	0.00003094957475
G188	OTRANTO	Puglia	Lecce	0.000186522011	0.000175650766	0.000036403268	0.000242921467	0.0000538383859	0.000245227580	0.00007257277	0.000000000000	0.000168849716
G285	PALMARIGGI	Puglia	Lecce	0.000032012462	0.000016378625	0.000025768339	0.000019824398	0.000000000000	0.000030378949	0.000018947070	0.000000000000	0.000027928622
G325	PARABITA	Puglia	Lecce	0.0000161130006	0.0000100559555	0.000088391039	0.000157794316	0.000051688886	0.0000154951517	0.00001247135660	0.000000000000	0.0000128847374
G378	PATU	Puglia	Lecce	0.0000432044603	0.000027703607	0.000028124453	0.000045755224	0.000096297173	0.000036197401	0.000021603162	0.000000000000	0.000033984784
G751	POGGIARDO	Puglia	Lecce	0.000111645468	0.000061589816	0.000061724418	0.000117019468	0.000039585861	0.000086989467	0.000083116791	0.000026684988	0.000090032581
M263	PORTO CESAREO	Puglia	Lecce	0.000181240069	0.000103321138	0.000074866761	0.0000362676554	0.000034916437	0.0000139231263	0.000066740981	0.000000000000	0.0000179080539
H047	PRESCICE	Puglia	Lecce	0.000108091001	0.000062190145	0.000060736954	0.000091951461	0.000000000000	0.000094643762	0.000085108432	0.000000000000	0.000081703013
H147	RACALE	Puglia	Lecce	0.000193348753	0.000158566905	0.000146588607	0.000249024719	0.000000000000	0.000207701458	0.0001661646022	0.000172100124	0.0001889989864






Codice catastale	Denominazione	Regione	Provincia	AMMINISTRAZIONE	POLIZIA LOCALE	ISTRUZIONE PUBBLICA	RIFIUTI	TPL	TERRITORIO E VIABILITA'	SOCIALE	ASILI NIDO	COMPLESSIVO
H632	RUFFANO	Puglia	Lecce	0.000163615670	0.000095531234	0.000153351201	0.0001370161726	0.000049375178	0.000171259967	0.000136900494	0.000000000000	0.000137952060
H708	SALICE SALENTINO	Puglia	Lecce	0.000147351623	0.000074065775	0.000106363495	0.000156519308	0.000045270143	0.000127545956	0.000108304360	0.000132380175	0.000127231966
M264	SALVE	Puglia	Lecce	0.000121235795	0.0000871756452	0.000033686848	0.000145397200	0.000033427056	0.000033032152	0.000063031492	0.000000000000	0.000098576793
H783	SAN CASSIANO	Puglia	Lecce	0.000138264802	0.000073366663	0.000025373407	0.000038609420	0.000012582003	0.000041759295	0.000023265474	0.000000000000	0.000032633503
H125	SAN CESARIO DI LECCE	Puglia	Lecce	0.000117644241	0.000033666663	0.000100500284	0.000158866566	0.000000000000	0.000127907304	0.000111461604	0.000230239137	0.000127296367
H115	SAN DONATO DI LECCE	Puglia	Lecce	0.000063619146	0.000055868668	0.000071795736	0.000067105365	0.000000000000	0.000091563543	0.000066095475	0.000000000000	0.000076474693
H757	SAN PIETRO IN LAMA	Puglia	Lecce	0.000030350674	0.000012480667	0.000022455547	0.000023060350	0.000000000000	0.000025154287	0.00013944136	0.000000000000	0.000021091192
I059	SANNICOLA	Puglia	Lecce	0.000117644241	0.000073394826	0.000039348268	0.000127566300	0.000037037075	0.000210884409	0.000077843654	0.000000000000	0.000113989022
I172	SANTA CESAREA TERME	Puglia	Lecce	0.000076236650	0.000075549814	0.000047014304	0.000037398147	0.000000000000	0.000042582714	0.000046243058	0.000000000000	0.0000629065478
I549	SCORRANO	Puglia	Lecce	0.000112302217	0.000064430376	0.000010788318	0.000102239603	0.000000000000	0.000105052972	0.000084581832	0.0000283092428	0.000105376234
I559	SEGLI'	Puglia	Lecce	0.0000306086525	0.000023517797	0.000031053214	0.000027659743	0.000000000000	0.0000333531756	0.000022787108	0.000000000000	0.00002762187
I780	SOGLIANO CAUVOUR	Puglia	Lecce	0.000070288712	0.000029352250	0.000036861737	0.000055335054	0.000016486007	0.000054543044	0.000040503321	0.000000000000	0.000049407381
I800	SOLETO	Puglia	Lecce	0.000102571991	0.000068908083	0.000058662814	0.000084455712	0.000030020745	0.000094962566	0.000067442902	0.000000000000	0.000077474566
I867	SPECCHIA	Puglia	Lecce	0.000091298801	0.000042352747	0.000056008397	0.000061508376	0.000002529436	0.000084134436	0.000058498688	0.000000000000	0.000064567534
I923	SPONGANO	Puglia	Lecce	0.000068971817	0.000030404003	0.000052505192	0.000055606538	0.000000000000	0.000065914042	0.000041107394	0.000000000000	0.000051322385
I930	SQUINZANO	Puglia	Lecce	0.0000238602559	0.000161649830	0.000015488156	0.0000229613088	0.000068939607	0.0000205396202	0.0000257609045	0.000109038559	0.000020717184
I950	STERMATA	Puglia	Lecce	0.000050595258	0.000018883299	0.000034745620	0.000035947478	0.000000000000	0.000043218942	0.000028182015	0.000000000000	0.0000304880178
L008	SUPERANO	Puglia	Lecce	0.000080586366	0.000018764840	0.000064327825	0.000056785633	0.000000000000	0.000081125276	0.00004971339	0.000000000000	0.000058928729
L010	SURANO	Puglia	Lecce	0.000038909307	0.000019795330	0.000186335688	0.000038472615	0.00006920848	0.000019585278	0.000000000000	0.000000000000	0.000028582130
L064	TURISSANO	Puglia	Lecce	0.000163886059	0.000113106826	0.000191648930	0.000173537286	0.000000000000	0.000182315652	0.000164179809	0.000000000000	0.000164013975
L074	TAIVIANO	Puglia	Lecce	0.000218823477	0.00015462417	0.000239507169	0.0003032004019	0.000000000000	0.000205791350	0.000205791350	0.000131389062	0.000239282823
L166	TIGGIANO	Puglia	Lecce	0.000052349131	0.000032388146	0.000056628680	0.000041213057	0.000000000000	0.000048816647	0.000028795629	0.000056614931	0.000043675345
L383	TREPULZI	Puglia	Lecce	0.0000231469094	0.000162352316	0.0000225037232	0.0002346927179	0.000075767224	0.000196419580	0.000227612486	0.000201110581	0.000215335499
L419	TRICASE	Puglia	Lecce	0.0003038400080	0.000317634543	0.000239507169	0.000320092550	0.000000000000	0.000338644085	0.000271331732	0.000004189459	0.000278711449
L462	TUGLIE	Puglia	Lecce	0.000097339978	0.000049737291	0.000063615730	0.000075307233	0.000028584990	0.000082783761	0.000066744832	0.000000000000	0.000071665242
L484	UGENTO	Puglia	Lecce	0.0000305459722	0.0000310390065	0.000162123755	0.0000389118511	0.000090362500	0.000344105287	0.000204020401	0.000000000000	0.000279289854
L495	UGGIANO LA CHIESA	Puglia	Lecce	0.000097873398	0.000047059823	0.00006579162	0.000063460350	0.000026978443	0.00010187804	0.00005452793	0.000000000000	0.000064218011
L711	VEGLIE	Puglia	Lecce	0.000230944028	0.000178922951	0.000219051742	0.000227956009	0.000000000000	0.000210187804	0.000244244649	0.000055859449	0.000209636415
L776	VERNOLE	Puglia	Lecce	0.000137049542	0.000103754813	0.000092735356	0.000128022210	0.000000000000	0.000133585021	0.000087185662	0.000000000000	0.0001093839866
M187	ZOLLINO	Puglia	Lecce	0.000042085729	0.000016258238	0.000024735481	0.000031159844	0.000011693363	0.000029886395	0.000022456714	0.000000000000	0.000028189840
A514	AVETRANA	Puglia	Taranto	0.000125984691	0.000063715593	0.000068618658	0.00014768822	0.000000000000	0.000138468184	0.000084547378	0.000119680713	0.0001016120259
B808	CAROSINO	Puglia	Taranto	0.000106285878	0.000058118965	0.000100880650	0.000117745136	0.000025875972	0.000096819746	0.000092398636	0.000000000000	0.000095954579
C136	CASTELLANETA	Puglia	Taranto	0.000343805006	0.000319021563	0.000204261074	0.000445593880	0.000200140022	0.000433500061	0.000279546378	0.000000000000	0.000343029249
D171	CRISPIANO	Puglia	Taranto	0.000276806632	0.000146916571	0.000150867485	0.000218031593	0.000000000000	0.000252147772	0.000224974158	0.000001384486	0.000197839838
D463	FAGGIANO	Puglia	Taranto	0.000060789129	0.000046039079	0.000058497225	0.000073889002	0.00015231738	0.000063172323	0.000040987244	0.000000000000	0.000055762073
D754	FRAGAGNANO	Puglia	Taranto	0.000090948503	0.000046039079	0.000059218631	0.000091943271	0.000000000000	0.000077259754	0.000069710882	0.000000000000	0.000072593441
E036	GINOSA	Puglia	Taranto	0.000437918125	0.000037608893	0.0000302370453	0.0000595378317	0.000139233333	0.000059895105	0.0000405095394	0.000000000000	0.000403876872
E205	GROTTAGLIE	Puglia	Taranto	0.000548631973	0.000378101538	0.000367863767	0.00052973032	0.000183745860	0.000461749899	0.000461749899	0.000267492112	0.000468058669
E469	LATERZA	Puglia	Taranto	0.00026225221	0.000186821450	0.000229685409	0.000197519708	0.000113136330	0.000267145538	0.000248908562	0.000000000000	0.000218355636
E537	LEPORANO	Puglia	Taranto	0.0000131924723	0.000097778273	0.000097778273	0.0000351900195	0.000045376209	0.000122944448	0.0000898628716	0.000000000000	0.000161610660
E630	LIZZANO	Puglia	Taranto	0.0002244652	0.000143891981	0.000144094754	0.000177873383	0.000044099722	0.00074535346	0.000126309196	0.000000000000	0.000148579766
E882	MANDURIA	Puglia	Taranto	0.00056235506	0.000460108659	0.000030338841	0.000784270688	0.000284625033	0.00006701982	0.00057623838	0.000000000000	0.00056527925
E886	MARTINA FRANCA	Puglia	Taranto	0.000924265873	0.000645991616	0.00054992547	0.000070951777	0.0000507038840	0.0000977225670	0.000887407030	0.0001004731474	0.000812550723
E895	MARUGGIO	Puglia	Taranto	0.000126479915	0.000086272593	0.000051550344	0.000170120306	0.000000000000	0.000120234514	0.000070460881	0.00014676749	0.000107301746
F027	MASSAFRA	Puglia	Taranto	0.000550020784	0.0004489397804	0.0000399403337	0.000614434629	0.0002642647107	0.000065733515	0.00056793222	0.000106558375	0.000516657118




Codice catastale	Denominazione	Regione	Provincia	AMMINISTRAZIONE	POLIZIA LOCALE	ISTRUZIONE PUBBLICA	RIFIUTI	TPL	TERRITORIO E VIABILITA'	SOCIALE	ASILI NIDO	COMPLESSIVO
F531	MONTEIASI	Puglia	Taranto	0.000054224988	0.000054224988	0.00009479673	0.000095036854	0.000000000000	0.000073025536	0.000055017402	0.000000000000	0.000071703784
F563	MONTEMESOLA	Puglia	Taranto	0.0000689139470	0.0000370893798	0.000070102385	0.0000658589870	0.000000000000	0.000056429166	0.000048771790	0.000000000000	0.000054487727
F577	MONTEPARANO	Puglia	Taranto	0.0000448311591	0.000018722892	0.000049058103	0.000023442451	0.000000000000	0.000037622027	0.000029649876	0.000023165397	0.00002302967996
F784	MOTTOLA	Puglia	Taranto	0.000298657749	0.000162090964	0.000176505123	0.000221040167	0.000000000000	0.000032543064	0.0000256598917	0.000050273504	0.000230066450
G351	PALAGIANELLO	Puglia	Taranto	0.000123575242	0.000062839118	0.000077021635	0.000107951095	0.000000000000	0.000107021718	0.000082589922	0.000000000000	0.00009597563533
G352	PALAGIANO	Puglia	Taranto	0.000256292942	0.00017017615	0.0001930405391	0.0002898937444	0.000000000000	0.0000354573383	0.0000235790880	0.0000505858949	0.000230610110
H090	PULSANO	Puglia	Taranto	0.000198494693	0.00017071838	0.000117739776	0.0003080466823	0.000000000000	0.000168211130	0.000015307815	0.000019550807	0.00020667296
H409	ROCCAFORTAZA	Puglia	Taranto	0.000033523893	0.000022320883	0.000029396320	0.000027291335	0.000000000000	0.000045419247	0.000019044825	0.000082428100	0.000031341074
H882	SAN GIORGIO IONICO	Puglia	Taranto	0.000245154118	0.000161032103	0.00022832477	0.000247976156	0.0000069540447	0.0000208402327	0.000232482565	0.000000000000	0.00014602028
I018	SAN MARZANO DI SAN GIUSEPPE	Puglia	Taranto	0.000139861157	0.000087708124	0.0001411662730	0.000140201345	0.000000000000	0.000157179787	0.000103368041	0.000000000000	0.000119753140
I467	SAVA	Puglia	Taranto	0.000289904876	0.00017432650	0.000212585062	0.000228190957	0.000109102389	0.000234076480	0.000282999117	0.0000364389271	0.000241245119
M298	STATTE	Puglia	Taranto	0.000211863377	0.000132421451	0.000156794939	0.000235308809	0.000074220631	0.0003288078109	0.00475175681	0.000000000000	0.00018634746
L049	TARANTO	Puglia	Taranto	0.000330432047	0.004279884699	0.000323258982	0.004228877201	0.006577944482	0.00077939622	0.00005153990	0.000000000000	0.000382800329
L294	TORRICELLA	Puglia	Taranto	0.000088931432	0.000071350310	0.000053210955	0.000123993249	0.000000000000	0.000077939622	0.00005153990	0.000000000000	0.000079389982
A291	ANGHIARI	Toscana	Arezzo	0.000133648322	0.00007818232	0.000098718435	0.000099291125	0.000071466944	0.000135994062	0.000073045259	0.000206015731	0.000108772140
A390	AREZZO	Toscana	Arezzo	0.001890681805	0.002164919453	0.002286840067	0.002512689320	0.00286102404	0.001988490514	0.00214117938	0.003851401894	0.002268943492
A451	BADIA TEDALDA	Toscana	Arezzo	0.000046787190	0.000016534813	0.0000404686456	0.00002181579175	0.000000000000	0.000051687535	0.000015805935	0.000000000000	0.000031985652
B243	BUCINE	Toscana	Arezzo	0.000202959678	0.000117028052	0.000193421640	0.0002288891931	0.000000000000	0.000077939622	0.00005153990	0.000000000000	0.000079389982
B670	CAPOLONA	Toscana	Arezzo	0.000104185985	0.000067534156	0.000075386286	0.000088606076	0.000044737110	0.0001049095179	0.000068149687	0.000000000000	0.000086630226
B693	CAPRESE MICHELANGELO	Toscana	Arezzo	0.000047713973	0.000021343073	0.000041276883	0.000029447416	0.000020639160	0.000077815859	0.00002116434	0.000000000000	0.000034618805
C102	CASTEL FOCIGNANO	Toscana	Arezzo	0.000070742652	0.000039284639	0.000075026075	0.000060948387	0.000020082740	0.000079585773	0.000042396132	0.000000000000	0.000058575074
C263	CASTEL SAN NICCOLO'	Toscana	Arezzo	0.000007749420	0.00003779980	0.000044053718	0.000095170015	0.000018847182	0.000077815859	0.0000308604990	0.000086529064	0.000057132216
M322	CASTELFRANCO PIANDISCO	Toscana	Arezzo	0.000179171330	0.000109115250	0.000194163751	0.00016376001	0.000000000000	0.000183454333	0.000130274127	0.00005781729	0.000155940368
C319	CASTIGLION FIBOCCHI	Toscana	Arezzo	0.00004853440	0.000025409136	0.0000393938654	0.000041893288	0.0000174799535	0.0000480309335	0.000022882933	0.000002549276	0.000037670383
C407	CASTIGLION FIORENTINO	Toscana	Arezzo	0.000250924318	0.000174891028	0.000199758980	0.000251976641	0.000091001254	0.000276695251	0.000226224734	0.000090286120	0.000227557663
C648	CHITIGNANO	Toscana	Arezzo	0.000024913229	0.000012102176	0.000018660008	0.0000232409297	0.000000000000	0.000022549839	0.00002112553	0.000000000000	0.000019887409
C663	CHIUSI DELLA VERRA	Toscana	Arezzo	0.000060541398	0.000039402816	0.000059467499	0.000089011230	0.000000000000	0.000080700554	0.000026604972	0.00001645026	0.000054862663
C774	CIVITELLA IN VAL DI CHIANA	Toscana	Arezzo	0.000184503274	0.0000937251490	0.000133368809	0.000206220860	0.000062814103	0.000202856591	0.000124138916	0.000340597333	0.000173822150
D077	CORTONA	Toscana	Arezzo	0.000495311108	0.0000363475399	0.000411207334	0.000465650178	0.000000000000	0.000569186992	0.000428017000	0.000297470735	0.000445229355
D649	FOIANO DELLA CHIANA	Toscana	Arezzo	0.000182346925	0.000119535492	0.000189983728	0.000198664488	0.000000000000	0.000171001048	0.000147756449	0.000569738248	0.000187751723
E468	LATERINA	Toscana	Arezzo	0.000070761829	0.000043840187	0.000067099818	0.000067163736	0.000000000000	0.000070710163	0.000049775807	0.000000000000	0.000058524300
E693	LORO CUFFENNA	Toscana	Arezzo	0.000131764805	0.000066812903	0.000143827765	0.0001434449536	0.000049821066	0.000030544634	0.000081157974	0.000178420106	0.000124238940
E718	LUCIGNANO	Toscana	Arezzo	0.000085514848	0.000041148451	0.000066096514	0.000098873282	0.000000000000	0.000080335514	0.000054175457	0.000213762484	0.000178527698
E933	MARCIANO DELLA CHIANA	Toscana	Arezzo	0.000088306101	0.000043807908	0.000072006489	0.0000704906374	0.000000000000	0.000072769288	0.000044556238	0.000008731737	0.0000606004744
F628	MONTE SAN SAVINO	Toscana	Arezzo	0.000184733338	0.000106447830	0.000138216537	0.000187884591	0.000058529308	0.000093769339	0.000081157974	0.000062864119	0.000159638867
F565	MONTEMIGNAI	Toscana	Arezzo	0.000242868225	0.00010828986	0.0000414776584	0.000011767495	0.000000000000	0.000024639936	0.0000808090749	0.000000000000	0.00019037854
F594	MONTERRCHI	Toscana	Arezzo	0.000045591329	0.0000205377293	0.0000342813784	0.000042837784	0.000000000000	0.000041819889	0.000021638539	0.000000000000	0.0000304878291
F656	MONTEVARCHI	Toscana	Arezzo	0.000445044668	0.000353645607	0.0005550565413	0.000484755363	0.000166531292	0.0004410379419	0.000456691151	0.000456691151	0.000464232560
G139	ORTIGNANO BAGGIOLO	Toscana	Arezzo	0.000026650438	0.000010142417	0.000027040544	0.00007812512	0.000000000000	0.000027609356	0.000010012702	0.000038074925	0.000020912158
G451	PERGINE VALDARNO	Toscana	Arezzo	0.0000689419408	0.000042005513	0.000052043377	0.00007764818	0.000000000000	0.000063897957	0.000043288539	0.000000000000	0.000026546091
G639	PIEVE SANTO STEFANO	Toscana	Arezzo	0.000091333366	0.000042220488	0.0000607021066	0.000067433215	0.000041653064	0.00010839513	0.000042678941	0.000012662059	0.000069189657
G879	PRATOVECCHIO STIA	Toscana	Arezzo	0.000144761020	0.000098403031	0.000124089735	0.000158635661	0.000000000000	0.000155289915	0.000084455451	0.000080252883	0.0001129232971
H01	SAN GIOVANNI VALDARNO	Toscana	Arezzo	0.000143245315	0.000067114181	0.000105143419	0.000107829502	0.000000000000	0.000150944796	0.000080423293	0.0000245342902	0.000112630563
I155	SANSEPOLCRO	Toscana	Arezzo	0.0003202021568	0.00030306454603	0.000384043423	0.000384776173	0.000178186444	0.000268984449	0.000328354355	0.000565260840	0.00033949798
				0.0000324788919	0.000239128737	0.000242141633	0.000454718523	0.000209697248	0.000318049038	0.000295946603	0.000367118472	0.000333831652




Codice catastale	Denominazione	Regione	Provincia	AMMINISTRAZIONE	POLIZIA LOCALE	ISTRUZIONE PUBBLICA	RIFIUTI	TPL	TERRITORIO E VIABILITA'	SOCIALE	ASILI NIDO	COMPLESSIVO
I651	SESTINO	Toscana	Arezzo	0.000043794063	0.000016859233	0.000028256336	0.000023600770	0.000013815911	0.000049485239	0.000020192681	0.000000000000	0.000023620765
B91	SUBBIANO	Toscana	Arezzo	0.000124466741	0.000085655127	0.0000112658944	0.0000116319695	0.0000037011208	0.000012883266	0.000084406878	0.000026418527	0.000106524442
L038	TALLA	Toscana	Arezzo	0.0000035478145	0.000012414552	0.000020677970	0.000020373909	0.000000000000	0.000040342082	0.000013708352	0.000000000000	0.000023253523
L123	TERRANUOVA BRACCIOLINI	Toscana	Arezzo	0.000246530987	0.00017755517	0.0000247733071	0.000222328048	0.0000100392922	0.000040318768	0.0000200695958	0.000591041291	0.00023025232
A564	BAGNO A RIPOLI	Toscana	Firenze	0.0000514769729	0.0000407096847	0.0000506128380	0.000593276740	0.0002626242834	0.000425074892	0.000562462032	0.000480129396	0.0005026560690
A632	BARBERINO DI MUGELLO	Toscana	Firenze	0.000191035439	0.0002467102688	0.00019216802	0.00031187816	0.000066715372	0.000040240757	0.00001124126	0.0000202149353	0.0000236808774
A633	BARBERINO VAL D'ELSA	Toscana	Firenze	0.000104040796	0.000076588634	0.000102397180	0.000097221647	0.000029005412	0.0000124070881	0.0000051346106	0.000124189857	0.000094386088
B036	BORGIO SAN LORENZO	Toscana	Firenze	0.000345350486	0.00026780919	0.000462327555	0.000407531473	0.000189375844	0.000322739193	0.0003303072224	0.00051735944	0.000366493838
B406	CALENZANO	Toscana	Firenze	0.000364240999	0.000292467007	0.000343304662	0.000689925928	0.000137090900	0.000359783733	0.000294102592	0.000581887094	0.000429518839
B507	CAMPI BISENZIO	Toscana	Firenze	0.000758886724	0.000179001745	0.0000898271668	0.0001378030763	0.000241728668	0.000643648376	0.000824967978	0.000815142686	0.000808963796
B684	CAPRAIA E LIMITE	Toscana	Firenze	0.000128693640	0.000068240920	0.000161892161	0.000120747712	0.000033060773	0.0001057129035	0.000082825988	0.000382626951	0.000125444658
C101	CASTELFIORENTINO	Toscana	Firenze	0.000332032326	0.00017555498	0.000345020257	0.000235218944	0.000196588795	0.0000303604532	0.000311239347	0.000354454912	0.00028904970
C529	CERRETO GUIDI	Toscana	Firenze	0.000193351213	0.000108371662	0.000214608752	0.000183211185	0.000000000000	0.000181682628	0.000155254980	0.000216881985	0.000176233468
C540	CERTALDO	Toscana	Firenze	0.000037057134	0.000163767952	0.000340608393	0.000271649030	0.00018898349	0.00029797017	0.000278177285	0.000345353729	0.000284901088
D299	DICOMANO	Toscana	Firenze	0.000109187596	0.000056159354	0.000108466857	0.00010640077	0.000029212547	0.000102669882	0.000080147645	0.00009759782	0.000098040802
D403	EMPOLI	Toscana	Firenze	0.0000861048530	0.00003638360881	0.0000955036642	0.000947383879	0.000517200418	0.0000900365600	0.000849898623	0.001476663676	0.000899308147
D575	FIESOLE	Toscana	Firenze	0.00029521255	0.000208174381	0.000079717833	0.000293197361	0.000042393135	0.000178489891	0.000065022541	0.000052544544	0.000089191915
M321	FIGLINE E INCISA VALDARNO	Toscana	Firenze	0.0000109396939	0.000061531886	0.000089808593	0.000074440519	0.000000000000	0.000193442868	0.00016829422	0.000168783683	0.0000242321452
D612	FIRENZE	Toscana	Firenze	0.000074038001	0.00013841701263	0.010207178689	0.010635766809	0.01913422868	0.008168826422	0.012082751115	0.018205456940	0.010720070840
D613	FIRENZUOLA	Toscana	Firenze	0.00014011564	0.000079914683	0.000107801103	0.000145216762	0.000042393135	0.000178489891	0.000065022541	0.000052544544	0.0001984676
D815	FLUCECCHIO	Toscana	Firenze	0.0004046857498	0.000236226993	0.000449233521	0.000419811092	0.000184285566	0.000370344345	0.0004098957929	0.000285508674	0.000387369891
D895	GAMBASSI TERME	Toscana	Firenze	0.000109396939	0.000061531886	0.000089808593	0.000074440519	0.000000000000	0.000193442868	0.00016829422	0.000168783683	0.0000242321452
E169	GREVE IN CHIANTI	Toscana	Firenze	0.000293505129	0.000202384981	0.000216334200	0.000320089034	0.000087579046	0.0000295000366	0.000025402890	0.000208900939	0.000045020165
E291	IMPRUNETA	Toscana	Firenze	0.00028583461	0.000193705605	0.000261982469	0.000282035818	0.00010632736	0.000272568813	0.000269557087	0.000292575748	0.000265903795
E466	LASTRA A SIGNA	Toscana	Firenze	0.0003454659033	0.000243953227	0.0000386177014	0.000439837686	0.000083201288	0.000043505909	0.000351067555	0.0000606334155	0.000361687861
E666	LONDA	Toscana	Firenze	0.000046143681	0.000021549776	0.000039668680	0.000038777687	0.000015379257	0.000048397353	0.000020173808	0.000284441913	0.000338654329
E971	MAIRRADI	Toscana	Firenze	0.000090802930	0.000002938669	0.000008040658	0.000079589945	0.000026839921	0.000097299982	0.000048187856	0.000057328159	0.000072125735
F398	MONTAIONE	Toscana	Firenze	0.000110502267	0.000071104025	0.000082312772	0.000102160432	0.000036025127	0.000137164432	0.000047881599	0.000170604375	0.000097302421
F551	MONTELUPO FIORENTINO	Toscana	Firenze	0.000248009124	0.000154913905	0.000346673398	0.000247050760	0.000000000000	0.000226829482	0.000215492601	0.000417354345	0.000247064399
F648	MONTESPERTOLI	Toscana	Firenze	0.000256488181	0.000132796662	0.000252785164	0.000230878730	0.000125892401	0.000277289065	0.000226874737	0.000230006603	0.000232067347
G370	PALAZZUOLO SUL SENIO	Toscana	Firenze	0.000047686019	0.000020851734	0.000200909419	0.000036349104	0.000012145539	0.000058118299	0.000018930085	0.000007191121	0.0000304074880
G420	PELAGO	Toscana	Firenze	0.000147648261	0.000112841548	0.000200997469	0.000156410688	0.000059224565	0.000153975655	0.000104788596	0.000211379622	0.000148712177
G825	PONTASSIEVE	Toscana	Firenze	0.000394589523	0.000323894910	0.000395872284	0.000426381521	0.000141966712	0.000391989213	0.000388157179	0.000098519015	0.000380574445
H222	REGGELLO	Toscana	Firenze	0.000332526338	0.000200110273	0.000339731728	0.000343738845	0.000180755663	0.000340419485	0.000282990224	0.000415191840	0.000320355777
H288	RIGNANO SULL'ARNO	Toscana	Firenze	0.000155847844	0.000112351722	0.000167180462	0.000169708010	0.000061604817	0.000148682046	0.000115008528	0.000331542909	0.000155664145
H635	RUFINA	Toscana	Firenze	0.000138726689	0.000078445367	0.000186378826	0.000130332644	0.000000000000	0.000127513296	0.000098724931	0.00024731066	0.000133636049
H791	SAN CASCIANO IN VAL DI PESA	Toscana	Firenze	0.000326321123	0.000248174661	0.000413091460	0.000346271844	0.000115216931	0.000354542016	0.000305887951	0.00021203012	0.000324964651
H937	SAN GODENZO	Toscana	Firenze	0.000042802375	0.000017373947	0.000025272725	0.000028619511	0.000010161674	0.000047118632	0.000015398966	0.000000000000	0.000292026348
B962	SCANDICCIA	Toscana	Firenze	0.000912960994	0.000082770694	0.0000907263642	0.000139094388	0.000142727143	0.0001547163283	0.000899937723	0.001303576780	0.000109195636
M328	SCARPERIA E SAN PIERO	Toscana	Firenze	0.000239603511	0.000181435800	0.000285503689	0.000273355896	0.000000000000	0.000247165015	0.000163241779	0.000144265387	0.000228683065
I624	SESTO FIORENTINO	Toscana	Firenze	0.000084536885	0.000086848995	0.000098740456	0.0001416232015	0.0000434660893	0.0000840292531	0.000949041838	0.001410903344	0.001042033314
B828	SIGNA	Toscana	Firenze	0.0003019974572	0.000302026772	0.0003024354608	0.000401566199	0.000142282668	0.000042828668	0.000142282668	0.0000360384605	0.0003306105715
L067	TAVARNELLE VAL DI PESA	Toscana	Firenze	0.00019160994	0.00019402462	0.000170350078	0.00012626465680	0.000000000000	0.000184018220	0.000106293748	0.000166820865	0.000171831296
L529	VAGLIA	Toscana	Firenze	0.000104462483	0.000058090425	0.00006080684446	0.000107224913	0.000041462496	0.000104133284	0.000069134880	0.000000000000	0.0000682983131
L838	VICCHIO	Toscana	Firenze	0.0001686627769	0.000096630272	0.000190653688	0.000170866529	0.000062212321	0.000173207851	0.000018127289	0.0000187303282	0.000158465564
M659	VINCI	Toscana	Firenze	0.000275847375	0.0001152514305	0.000343464099	0.000295298911	0.000131110240	0.0002061674805	0.000230751671	0.000274450154	0.000268718622
A369	ARCIDOSSO	Toscana	Grosseto	0.000109897860	0.000057304887	0.0000687625803	0.0000988789595	0.0000045415298	0.000126544077	0.0000959538112	0.0001107808921	0.000090240705




Codice catastale	Denominazione	Regione	Provincia	AMMINISTRAZIONE	POLIZIA LOCALE	ISTRUZIONE	RIFIUTI	TPL	TERRITORIO E VIABILITA'	SOCIALE	ASILI NIDO	COMPLESSIVO
B497	CAMPAGNATICO	Toscana	Grosseto	0.000073473571	0.000027465226	0.000048465401	0.0000109471370	0.000020202335	0.000018648255	0.000034417850	0.000043682681	0.000053393682
B646	CAPALBIO	Toscana	Grosseto	0.000129045202	0.000095709611	0.000100442840	0.000096349803	0.000030333460	0.00018648255	0.000054331463	0.00014068562	0.00017834765
C085	CASTEL DEL PIANO	Toscana	Grosseto	0.000114056418	0.00006768348	0.000101143227	0.000096349803	0.0000053541445	0.000039102072	0.000064489662	0.000050313356	0.0000960981076
C147	CASTELL'AZZARA	Toscana	Grosseto	0.000052460320	0.00002724951	0.000026268841	0.000032087121	0.000000000000	0.000056159447	0.000025370631	0.00007256943	0.000033119607
C310	CASTIGLIONE DELLA PESCAIA	Toscana	Grosseto	0.0003032432920	0.000238323065	0.000128815925	0.000577177956	0.000067021196	0.000377103481	0.000102462448	0.000000000000	0.000309474607
C705	CINIGIANO	Toscana	Grosseto	0.0000892564386	0.000036529596	0.0000651233435	0.0000557233435	0.000022941722	0.000097668182	0.000037037356	0.000000000000	0.000059134532
C782	CIVITELLA PAGANICO	Toscana	Grosseto	0.000104447329	0.000062475825	0.000036112938	0.000068100311	0.00024650224	0.000121200274	0.000451985336	0.000127947212	0.0000765687
D866	FOLLONICA	Toscana	Grosseto	0.000497015483	0.000516886401	0.000337847612	0.000713318242	0.000198928688	0.000510295894	0.000409579414	0.000228418658	0.000489851819
D948	GAVORRANO	Toscana	Grosseto	0.000193267434	0.000131217369	0.000126698237	0.000184181995	0.000053765154	0.000183553284	0.000125659022	0.000003177081	0.000154925701
E202	GROSSETO	Toscana	Grosseto	0.0001613255667	0.000179981098	0.000154880540	0.0001848880540	0.0002214332328	0.001861463348	0.001642035527	0.001674895805	0.001733006301
E348	ISOLA DEL GIGLIO	Toscana	Grosseto	0.0000619488571	0.000044518396	0.000025935239	0.000066898999	0.000019637138	0.000065851187	0.000023351529	0.000000000000	0.000049473476
E810	MACGLIANO IN TOSCANA	Toscana	Grosseto	0.000112248605	0.000061552999	0.000065542281	0.000054155755	0.000028655687	0.000130547293	0.000049854923	0.000000000000	0.000074697599
E875	MANCIANO	Toscana	Grosseto	0.000247047056	0.000161988781	0.000125311510	0.000176452257	0.000058539422	0.000260600819	0.000116733305	0.000000000000	0.000176298
F032	MASSA MARIITIMA	Toscana	Grosseto	0.000227194037	0.000157139189	0.000149285915	0.000176441052	0.000084047854	0.000214806743	0.000135798179	0.000098623255	0.000178994060
F437	MONTI ARGENTARIO	Toscana	Grosseto	0.000222136921	0.0003038808576	0.000178250501	0.000385042175	0.000123587085	0.000248840604	0.000216402072	0.000202070026	0.000273186236
F612	MONTETONDO MARIITIMO	Toscana	Grosseto	0.000046153852	0.000021707546	0.000030333978	0.000027212718	0.000013509656	0.000051338604	0.00017651798	0.000000000000	0.000031528520
F677	MONTIERI	Toscana	Grosseto	0.000050601939	0.000025787308	0.000036251671	0.000029740917	0.000016013509	0.000056131817	0.000016902461	0.000000000000	0.000034741603
G088	ORBETELLO	Toscana	Grosseto	0.000373358265	0.0000325228610	0.0002292965139	0.000492752445	0.000113967994	0.00005737997	0.000014665350	0.000000000000	0.000368305550
G716	PITIGLIANO	Toscana	Grosseto	0.000112877614	0.000053014806	0.000065943529	0.00077381449	0.000034182134	0.000100691943	0.000085917353	0.0000083321447	0.000080924597
H417	ROCCALBEGNA	Toscana	Grosseto	0.000047242922	0.000016848351	0.000026857441	0.000019890763	0.000011396794	0.000010665350	0.000014665350	0.000000000000	0.000029450814
H449	ROGGASTRADA	Toscana	Grosseto	0.000225006979	0.000118171780	0.000209447610	0.000190355552	0.000076953742	0.000238151209	0.00013726298	0.000118929482	0.000187892097
I187	SANTA FIORA	Toscana	Grosseto	0.000075698931	0.000035277981	0.000048873094	0.000075572862	0.0000033735043	0.000082194808	0.000036288916	0.0000068742141	0.000063185842
I504	SCANSANO	Toscana	Grosseto	0.000138684540	0.000069935043	0.000076520727	0.000090868698	0.000039847607	0.000164711474	0.000066763529	0.000033635327	0.000097004483
I510	SCARLUINO	Toscana	Grosseto	0.000107469568	0.000106693744	0.000089533484	0.000138746882	0.000030292514	0.000160635256	0.000050427179	0.000058156376	0.000105139652
I571	SEGGIANO	Toscana	Grosseto	0.000037959511	0.000012586890	0.000024977386	0.000026703059	0.000012799299	0.000036909995	0.000014011258	0.0000028154299	0.000028982434
I601	SEMPRONIANO	Toscana	Grosseto	0.000046205325	0.000017518770	0.000023924739	0.000027072442	0.000011512569	0.000047516615	0.000016489525	0.000005480936	0.000023811307
I841	SORANO	Toscana	Grosseto	0.000112598882	0.000056920950	0.00004277053	0.000073179898	0.000037379811	0.000122331207	0.000066127759	0.000048327568	0.000079706570
A852	BIBBONA	Livorno	Livorno	0.000115187249	0.000108959200	0.000072005769	0.000291561155	0.000048357575	0.000215691304	0.000047319607	0.000000000000	0.000150297360
B509	CAMPILIA MARIITIMA	Toscana	Livorno	0.000294532396	0.000202790065	0.000213828260	0.0003095391841	0.000100830306	0.000225656593	0.000472552330	0.000268667116	0.00014337779
B553	CAMPO NELL'ELBA	Toscana	Livorno	0.000154013282	0.000134985610	0.00008029492	0.000211753682	0.000109896843	0.000198814188	0.0000665814584	0.000000000000	0.00014337779
B669	CAPOLIVERI	Toscana	Livorno	0.000152183002	0.000122917631	0.000046799924	0.000198049758	0.000046239932	0.000190278113	0.000048521642	0.000000000000	0.000128736462
B885	CAPRAIA ISOLA	Toscana	Livorno	0.000019157303	0.000009623438	0.000012161380	0.000014188926	0.000003470910	0.000020112708	0.000055660038	0.000000000000	0.00001332670
C044	CASTAGNETO CARDUCCI	Toscana	Livorno	0.000246014489	0.000202557555	0.000145844480	0.000381027607	0.000000000000	0.000311958621	0.000135405531	0.000135405531	0.000248052404
CH15	CECINA	Toscana	Livorno	0.0000598456485	0.0000609533734	0.000421084304	0.00070229527	0.000255839896	0.000644678305	0.000556169959	0.000672126175	0.000811485284
C869	COLLESALVETTI	Toscana	Livorno	0.000310422520	0.000229653326	0.000337353604	0.000337353604	0.000071958028	0.000289067603	0.000288160753	0.000234095466	0.000308371614
E825	LIVORNO	Toscana	Livorno	0.000207924622	0.004208172835	0.000370308448	0.000499709497	0.006150591154	0.002940681451	0.008942786674	0.006884347516	0.003636184842
E930	MARCIANA	Toscana	Livorno	0.000097798621	0.000077603649	0.000054637229	0.000099192065	0.000028957878	0.0000120650090	0.000045223145	0.000000000000	0.000078961228
E931	MARCIANA MARINA	Toscana	Livorno	0.000066112928	0.000047128932	0.000030712886	0.000076230880	0.000015871848	0.000071387918	0.000052220835	0.000000000000	0.000053396928
G887	PIOMBINO	Toscana	Livorno	0.0000726197625	0.0000702502777	0.000483539214	0.00008220849684	0.000230423553	0.000715568595	0.000689917701	0.000657456775	0.000891386153
G890	PORTO AZZURRO	Toscana	Livorno	0.000098568070	0.0000732548423	0.000049090953	0.000122233219	0.000021957803	0.0000105930024	0.000045223145	0.000000000000	0.000058254610
G912	PORTOFERRATO	Toscana	Livorno	0.000287869367	0.000249437115	0.000164044897	0.000318213781	0.0001039994938	0.000318619118	0.000189304235	0.000286996402	0.000261195549
H305	RIO MARINA	Toscana	Livorno	0.0000689332318	0.000046646636	0.000031267908	0.000031267908	0.000017999438	0.000075780138	0.000029272522	0.000000000000	0.000054369334
H297	RIO NELL'ELBA	Toscana	Livorno	0.000043141990	0.000023641229	0.000024521703	0.000024521703	0.000398937623	0.000763068989	0.000015096448	0.000000000000	0.00028062361
H570	ROSGIANO MARIITIMO	Toscana	Livorno	0.0000798561790	0.0000732797579	0.000016446556	0.0001108699167	0.000039937623	0.000763068989	0.000623531598	0.001125240065	0.000298327943
I390	SAN VINCENZO	Toscana	Livorno	0.0000212951504	0.00001971251679	0.0000376100477	0.0000109488177	0.000060748559	0.0000250707286	0.000011054770	0.0000385424806	0.000232039660
I454	SASSETTA	Toscana	Livorno	0.000022329919	0.000003846712	0.000014174719	0.000016322950	0.000000000000	0.0000223299644	0.00005914310	0.000000000000	0.000014811380
L019	SUVERETO	Toscana	Livorno	0.000085087262	0.000036879667	0.000052070688	0.000068715153	0.000000000000	0.000081398846	0.000045298772	0.000051168516	0.000065283266



Codice catastale	Denominazione	Regione	Provincia	AMMINISTRAZIONE	POLIZIA LOCALE	ISTRUZIONE PUBBLICA	RIFIUTI	TPL	TERRITORIO E VIABILITA'	SOCIALE	ASILI NIDO	COMPLESSIVO
A241	ALTOPASCIO	Toscana	Lucca	0.0002018189273	0.00002018189273	0.0000310590160	0.0000310590160	0.0000045267308	0.0000310590160	0.000266614554	0.000127069039	0.000256647129
A560	BAGNI DI LUCCA	Toscana	Lucca	0.000153666225	0.0000839575902	0.0001206839665	0.0001491237998	0.0000335552878	0.000156486192	0.0000883346410	0.0000000000000	0.000124079278
B607	BARGA	Toscana	Lucca	0.00002144689720	0.0000175342019	0.000010929246188	0.000020929246188	0.0001275587290	0.0001155438678	0.0001500129377	0.0000190404532	0.000130404532
B057	BORGO A MOZZANO	Toscana	Lucca	0.0000151226512	0.0000167322481	0.000016336969579	0.0000132391969	0.000132391969	0.000108151276	0.00002027179663	0.000133410766	0.000133410766
B455	CAMAIORE	Toscana	Lucca	0.0000693380828	0.000057426273	0.00005649838477	0.001198989660	0.000199216349	0.000739096460	0.000582880144	0.000777581561	0.000741919775
B557	CAMPORGIANO	Toscana	Lucca	0.0000333333321	0.0000239960660	0.000049498643	0.000040673464	0.0000269999999	0.000057979231	0.000033921356	0.0000494911472	0.0000494911472
B760	CAREGGINE	Toscana	Lucca	0.0000228298484	0.000007133079	0.0000098686534	0.000012313879	0.0000805846429	0.000027759493	0.000007455394	0.0000000000000	0.00004572271
C336	CASTILNUOVO DI GARFAGNANA	Toscana	Lucca	0.0000129330894	0.0000111540695	0.00001149499739	0.000148549739	0.0000680993275	0.000133385302	0.000082703822	0.0000360914135	0.000131920809
C303	CASTIGLIONE DI GARFAGNANA	Toscana	Lucca	0.000050115846	0.000023514459	0.000033461748	0.0000330846246	0.000025310404	0.000015739701	0.000021394576	0.0000000000000	0.000034695562
C996	COREGLIA ANTEMINELLI	Toscana	Lucca	0.0000104822272	0.000065217717	0.0000127664048	0.000145709681	0.0000603063525	0.000126679562	0.000074798929	0.000003191840	0.000100668404
M319	FABBRICHE DI VERGEMOLI	Toscana	Lucca	0.000011733435	0.000011733435	0.000015995600	0.000018793642	0.000011096627	0.000046174190	0.000010907535	0.0000000000000	0.000023215914
D730	FORTE DEI MARMI	Toscana	Lucca	0.0000282364830	0.0000314301563	0.000012231021	0.000435111455	0.0000071248883	0.000246211445	0.000133004159	0.000203657877	0.000265987362
D734	FOSCIANDORA	Toscana	Lucca	0.0000019784737	0.0000061983116	0.0000011494081	0.0000010110744	0.0000080959202	0.000027662795	0.000007622067	0.0000000000000	0.000013561434
D874	GALLICIANO	Toscana	Lucca	0.0000083068819	0.000045358754	0.000010404246	0.000108609642	0.000024186018	0.000080365078	0.000047675169	0.000172503183	0.000087321374
E715	GALLICIANO	Toscana	Lucca	0.001739288479	0.001724741101	0.0019333664248	0.0028282383213	0.002383800039	0.001662980955	0.001876917699	0.002077306610	0.002092696879
F035	MASSAROSA	Toscana	Lucca	0.0000383550696	0.0000354215072	0.0000449487146	0.000585466617	0.00005899793	0.000358982735	0.000367697827	0.000431559441	0.000428792867
F225	MINUCCIANO	Toscana	Lucca	0.000059482543	0.000024694156	0.0000498595627	0.000038247325	0.0000000000000	0.000075404070	0.000033575990	0.0000000000000	0.000044849899
F283	MOLAZZANA	Toscana	Lucca	0.000032141228	0.000012966279	0.000022534885	0.0000206839218	0.000012056334	0.000036055704	0.000013796994	0.0000000000000	0.000022724287
G480	MONTICARLO	Toscana	Lucca	0.0000089180155	0.000061805351	0.000070807005	0.000078439408	0.0000247089991	0.000076520387	0.000056365818	0.0000000000000	0.000070192529
G822	PIAZZA AL SERCHIO	Toscana	Lucca	0.000053425392	0.000026243077	0.000044726406	0.000040017404	0.000024526794	0.000058614202	0.0000303958709	0.0000030946231	0.000042807631
G828	PIETRASANTA	Toscana	Lucca	0.0000549618380	0.0000549618380	0.0000549618380	0.00026566787	0.0000358364471	0.0000529289686	0.000429289686	0.000750068431	0.000089661984
G848	PIEVE FOSCIANA	Toscana	Lucca	0.000053424188	0.000025345403	0.000042951431	0.000053606021	0.000021204903	0.000050249954	0.000029840127	0.0000000000000	0.000432463638
G882	PORCARI	Toscana	Lucca	0.000154430624	0.0000186801763	0.0000175629423	0.0002069896949	0.0000303697930	0.000144664405	0.000127342668	0.000021628113	0.000158280162
I142	SAN ROMANO IN GARFAGNANA	Toscana	Lucca	0.000035402495	0.000018711250	0.000035483042	0.000028825141	0.000016002748	0.000038417857	0.000016033511	0.000026401781	0.000029431152
I622	SERAVEZZA	Toscana	Lucca	0.0000246229656	0.0000201915426	0.000204616214	0.000301922824	0.000113088637	0.000230620820	0.000231816766	0.000072363980	0.000236800462
M347	SILLANO GIUNGNANO	Toscana	Lucca	0.000046242799	0.0000134692343	0.0000303298337	0.0000244462388	0.0000154854506	0.000053865602	0.000013100691	0.0000000000000	0.0000300045314
I942	STAZZEMA	Toscana	Lucca	0.000079183490	0.000039393135	0.000094462075	0.0000636558684	0.000028527063	0.000106899867	0.000042923547	0.000047401985	0.000069260403
L533	VAGLI SOTTO	Toscana	Lucca	0.000030519599	0.000009989893	0.000016459951	0.000016285907	0.000014804599	0.000039265494	0.000011722589	0.0000000000000	0.000020518806
L833	VIAREGGIO	Toscana	Lucca	0.001270474249	0.001663845883	0.001135172133	0.001943902571	0.000597300701	0.001403995119	0.001284848992	0.0020205622897	0.001486435332
L913	VILLA BASILICA	Toscana	Lucca	0.000041393901	0.000024035352	0.000043041592	0.000036652666	0.000016666263	0.000052307033	0.000021522111	0.000033195241	0.000038937911
L928	VILLA COLLEMANDINA	Toscana	Lucca	0.00003717121	0.000019172521	0.000028655003	0.000021924293	0.000017482025	0.000038377633	0.000017083165	0.0000000000000	0.000028273278
A496	AULLA	Toscana	Massa-Carrara	0.000228783335	0.000163286104	0.000200596782	0.000183938075	0.000048730922	0.000251384948	0.000166237560	0.000235887036	0.000198764528
A576	BAGNONE	Toscana	Massa-Carrara	0.000062864610	0.000032803978	0.000075126767	0.000042564534	0.000024272946	0.000061103948	0.000029527605	0.0000000000000	0.00004849797156
B832	CARRARA	Toscana	Massa-Carrara	0.001160963449	0.00114064183	0.001113202088	0.001472239683	0.000442057268	0.001254706483	0.001313555904	0.001716815321	0.001284822949
B979	CASOLA IN LUNIGIANA	Toscana	Massa-Carrara	0.000035635579	0.000016657810	0.000026051161	0.0000221942616	0.000012332948	0.000032408940	0.0000143138664	0.0000000000000	0.000024054087
C914	COMANO	Toscana	Massa-Carrara	0.000031231424	0.000012509124	0.000016038916	0.000023524835	0.000009142231	0.000038329482	0.000011081454	0.0000000000000	0.000021925851
D590	FIATTIERA	Toscana	Massa-Carrara	0.000061781455	0.000032598637	0.000050347215	0.000040511446	0.000023250969	0.000059760296	0.000031445640	0.0000000000000	0.000044718974
D629	FIVIZZANO	Toscana	Massa-Carrara	0.0000204488964	0.000018253928	0.0000139004128	0.000139004128	0.00009396232	0.000195786277	0.000145656031	0.000024349846	0.000159710163
D735	FOSDINOVO	Toscana	Massa-Carrara	0.000105355857	0.000064863958	0.00007298933	0.0000752934095	0.000047813905	0.000101739483	0.000069111575	0.0000000000000	0.000078928593
E574	LICCIANA NARDI	Toscana	Massa-Carrara	0.000108539296	0.000068967637	0.000104893174	0.000090623298	0.000040356662	0.000106574744	0.000062960745	0.0000000000000	0.000087734430
F023	MASSA	Toscana	Massa-Carrara	0.001345442163	0.001481374733	0.000941893328	0.002197315076	0.001761351758	0.001487811242	0.001324917008	0.001666209169	0.001654481338
F679	MONTIGNOSO	Toscana	Massa-Carrara	0.0000197900048	0.0000207650644	0.0000156856011	0.000285774447	0.000065522160	0.000205396411	0.000145995812	0.000268659855	0.000206306883
F802	MULAZZO	Toscana	Massa-Carrara	0.000071065664	0.000038075736	0.000049107309	0.000046312404	0.0000324486036	0.0000764446036	0.000034734128	0.0000000000000	0.000051273318
G746	PODENZANA	Toscana	Massa-Carrara	0.000051661919	0.000032491912	0.000034448054	0.000040354339	0.000017146551	0.000050621713	0.000027628096	0.0000000000000	0.000038690569
G870	PONTREMOLI	Toscana	Massa-Carrara	0.0000201359598	0.0000113689370	0.0000119442533	0.000162759429	0.0000684453597	0.0002022765671	0.000120332424	0.000211604040	0.000160591864




Codice catastale	Denominazione	Regione	Provincia	AMMINISTRAZIONE	POLIZIA LOCALE	ISTRUZIONE PUBBLICA	RIFIUTI	TPL	TERRITORIO E VIABILITA'	SOCIALE	ASILI NIDO	COMPLESSIVO
L396	TRESANA	Toscana	Massa-Carrara	0.0000281040966	0.0000281040966	0.000039873948	0.000039873948	0.000017194973	0.000017194973	0.000027060614	0.000000000000	0.000040528219
L946	VILLAFRANCA IN LUNIGIANA	Toscana	Massa-Carrara	0.0000103991005	0.000063387679	0.000081095674	0.000085017785	0.000051241376	0.000093939165	0.000020274220	0.000000000000	0.0000083124983
MT69	ZERI	Toscana	Massa-Carrara	0.000040876437	0.000018164816	0.000022640368	0.000023557179	0.000017116646	0.000049109020	0.000020274220	0.000000000000	0.000030016608
AB64	BIENTINA	Toscana	Pisa	0.000148022684	0.000116344727	0.000179014465	0.000185900486	0.000030749603	0.000136858206	0.000102046291	0.0000217349864	0.000150887884
B303	BUTI	Toscana	Pisa	0.000109189226	0.000076408360	0.000115114431	0.000120198804	0.000046014517	0.000092760011	0.000077231425	0.000181247648	0.000105810910
B390	CALCI	Toscana	Pisa	0.0000116578604	0.000069248498	0.000077026800	0.00008136163944	0.000033929787	0.000107876562	0.000079274914	0.0001149991800	0.0000309891201
B392	CALCI	Toscana	Pisa	0.0002028899719	0.0000307795075	0.000195413282	0.000225015478	0.000033758769	0.00016431666	0.000076580611	0.0002758399590	0.000211464368
B647	CAPANNOI	Toscana	Pisa	0.000110196618	0.000078482731	0.0001323938893	0.000123541423	0.000018981301	0.000091880518	0.000077425135	0.000243844389	0.000110277778
B876	CASALE MARRITIMO	Toscana	Pisa	0.0000303319766	0.000013217902	0.000012141104	0.000034557792	0.0000094854858	0.000031030493	0.000014397274	0.000000000000	0.0000204344713
M327	CASCIANA TERME LARI	Toscana	Pisa	0.000246891192	0.000193285929	0.0000227956684	0.0000250172228	0.000104935730	0.000254221097	0.000166847160	0.000171603957	0.000030982150
B950	CASCIANA	Toscana	Pisa	0.000749904245	0.0000578621375	0.0000821104323	0.0000869383185	0.000292613284	0.0006532599608	0.00021814333	0.0000528479933	0.0000750709552
C174	CASTELNUOVO DI SOTTO	Toscana	Pisa	0.000022301366	0.0000204156128	0.000027522735	0.00024826017	0.0000682169016	0.000222085112	0.000222085112	0.000286537578	0.000218984963
C244	CASTELNUOVO DI VAL DI CECINA	Toscana	Pisa	0.0000560413547	0.0000228496498	0.000027809035	0.000054851406	0.000000000000	0.000056974055	0.000024082735	0.000000000000	0.000040594318
CB09	CHIANNI	Toscana	Pisa	0.000063799928	0.000025139455	0.000045171776	0.000054509995	0.000023387245	0.000070477090	0.000033374718	0.000031051358	0.00009050370619
M328	CHIANI	Toscana	Pisa	0.000044350666	0.000022791668	0.000015730921	0.000030809452	0.000010972712	0.000047623299	0.000020159520	0.000000000000	0.000031263655
E250	GUARDISTALLO	Toscana	Pisa	0.000113829749	0.000066227637	0.000131648955	0.000129385892	0.0000393319906	0.000109023186	0.000064712710	0.000072546377	0.0000103438971
E413	LAIATICO	Toscana	Pisa	0.000076156673	0.000036153556	0.000097093685	0.000077490498	0.000025958316	0.000071340751	0.000043833674	0.000000000000	0.000061335025
F458	MONTecatini VAL DI CECINA	Toscana	Pisa	0.0000304204506	0.000024078633	0.000292922189	0.00027623634	0.000098906798	0.000045595661	0.000017591374	0.000000000000	0.000289380979
F640	MONTESCUDAIO	Toscana	Pisa	0.000065389553	0.000030723936	0.000040366486	0.000054219185	0.00016831702	0.000085153638	0.000025462395	0.000000000000	0.000049851272
F681	MONTeverdi MARRITIMO	Toscana	Pisa	0.0000349858378	0.000013153137	0.000022853765	0.000020481138	0.000000000000	0.000042259752	0.000009757829	0.000000000000	0.000020311038
F686	MONTOPOLI IN VAL D'ARNO	Toscana	Pisa	0.000198895098	0.000165379910	0.0002050689100	0.000222205050	0.000055279390	0.00017574243	0.0000414445334	0.000000000000	0.0000205131270
G090	ORCIANO PISANO	Toscana	Pisa	0.000019170298	0.000009391555	0.000012957198	0.000013737321	0.000003837466	0.000017337527	0.000007347681	0.000018179104	0.000013938595
G395	PALEIA	Toscana	Pisa	0.000101233124	0.000059385143	0.000104959599	0.000102469185	0.000029188808	0.000095962659	0.000054826057	0.00008159891	0.00008090104793
G702	PISA	Toscana	Pisa	0.001990401623	0.002852566894	0.002017310199	0.002788828144	0.000528165203	0.00218685857	0.002034723343	0.004048964541	0.002418280976
G804	POMARANCE	Toscana	Pisa	0.000152554493	0.000077066171	0.000122386234	0.000126273197	0.00004724465	0.000171851499	0.000092488093	0.000196591306	0.000130678981
G822	PONSACCO	Toscana	Pisa	0.000262256542	0.000230186832	0.000353777184	0.000254246416	0.000091053849	0.000242267050	0.000245793536	0.000383026948	0.000265462296
G843	PONTEDERA	Toscana	Pisa	0.00058283227	0.000576714674	0.000584270376	0.000802522837	0.000307418481	0.000559182088	0.000497909753	0.000942468497	0.000618221595
H319	RIPABELLA	Toscana	Pisa	0.000049176632	0.00002529624	0.000023789845	0.000036406602	0.00011720367	0.000047691968	0.000021456953	0.000018237201	0.0000304483562
A562	SAN GIULIANO TERME	Toscana	Pisa	0.000565619037	0.000059056182	0.0000582602400	0.000618036097	0.000163920276	0.000582424488	0.000576203636	0.000906763487	0.000584683841
I046	SAN MINATO	Toscana	Pisa	0.000510092769	0.0004239506644	0.000515893020	0.000654416763	0.000197432316	0.000513693402	0.000502641049	0.0011330398909	0.000557606585
I177	SANTA CROCE SULL'ARNO	Toscana	Pisa	0.000248474880	0.000244143180	0.000256762513	0.000250703187	0.000077120685	0.000244198806	0.000257278503	0.000427203810	0.0002531919224
I217	SANTA LUCE	Toscana	Pisa	0.000047939419	0.000020921471	0.000044134442	0.000031911830	0.000000000000	0.0000443009298	0.000021534635	0.000000000000	0.000033575862
I232	SANTA MARIA A MONTE	Toscana	Pisa	0.0002209659490	0.000195509822	0.000287270321	0.000259115598	0.000047227596	0.0000204698357	0.000180325597	0.0000610219942	0.0002040428296
L702	TERRICCIOLA	Toscana	Pisa	0.000092487672	0.000065285042	0.000117490470	0.000081278043	0.000023115615	0.000081395965	0.000056988214	0.000000000000	0.000078860130
L850	VECCHIANO	Toscana	Pisa	0.000222316837	0.000286263113	0.000221405091	0.000280876553	0.000066728421	0.000263830123	0.000177622762	0.000000000000	0.000225072943
M128	VOL TERRA	Toscana	Pisa	0.0002272400315	0.00017090320	0.000160320439	0.000247276437	0.000156065010	0.000300204247	0.000075862222	0.000382178913	0.0002367525777
A012	ABETONE	Pistoia	Pistoia	0.000050774653	0.000027106332	0.00007166740	0.000043037484	0.000012057074	0.000082861864	0.0000090958344	0.000000000000	0.000038048382
A071	AGLIANA	Toscana	Pistoia	0.0003004483043	0.0000260495827	0.00034221825	0.000376942535	0.000092949695	0.000252464638	0.0003146168009	0.000600325160	0.0000324979297
B251	BUGGIANO	Toscana	Pistoia	0.0001588858782	0.000112688439	0.000162576637	0.000174795883	0.000019228095	0.000135868175	0.00013672544	0.000025128808	0.000142164087
C631	CHIESINA UZZANESE	Toscana	Pistoia	0.000091613570	0.0000566606837	0.000091888376	0.000115550108	0.000019228095	0.000086944559	0.000061936132	0.000000000000	0.000081978578
D235	CUTIGLIANO	Toscana	Pistoia	0.000053897076	0.000032435990	0.00003435902	0.000044959046	0.000021021605	0.00004459027071	0.000024041669	0.000000000000	0.000000000000
E432	LAMPORECCHIO	Toscana	Pistoia	0.00143032933	0.000106191747	0.000138434249	0.000125351611	0.000039854670	0.000140888200	0.000106293866	0.000191265419	0.000121835975
E451	LARCIANO	Toscana	Pistoia	0.000127104638	0.000069313834	0.0000115579726	0.000105361891	0.0000227094157	0.000112488990	0.000086184129	0.000051932869	0.0000101151693





Codice catastale	Denominazione	Regione	Provincia	AMMINISTRAZIONE	POLIZIA LOCALE	ISTRUZIONE PUBBLICA	RIFIUTI	TPL	TERRITORIO E VIABILITA'	SOCIALE	ASILI NIDO	COMPLESSIVO
E600	MARLIANA	Toscana	Pistoia	0.000074690154	0.000045217887	0.000043017778	0.000063896140	0.0000031950018	0.000017825999	0.000041581389	0.000035538787	0.000057960554
F025	MASSA E COZZILE	Toscana	Pistoia	0.000153146712	0.000037881927	0.000142517200	0.000233878586	0.0000000000000	0.000141990294	0.000115641659	0.000004188135	0.000151267971
F384	MONSUMMANO TERME	Toscana	Pistoia	0.0000368239795	0.00001719170251	0.0000188586444	0.00005082892934	0.000107118657	0.000035799827	0.0000376492330	0.000419843917	0.0000393203701
F410	MONTALE	Toscana	Pistoia	0.0000509790466	0.000554917846	0.000305165826	0.000252642100	0.0000000000000	0.000169191801	0.0000712108696	0.000324249160	0.000196486330
A561	MONTECATINI-TERME	Toscana	Pistoia	0.000370532086	0.000015697520	0.000037555950	0.0006623803885	0.000235549637	0.000561637639	0.000407869807	0.00029800702	0.000497823392
G636	PIEVE A NIEVOLE	Toscana	Pistoia	0.000165033250	0.000129746841	0.000018864726	0.000446652197	0.0000202136760	0.00035822221	0.000033693169711	0.00003035169711	0.000171637569
G713	PISTOIA	Toscana	Pistoia	0.00165828775	0.001639494653	0.001980040107	0.0023240883081	0.0029507174702	0.001683419644	0.001958025559	0.024345608519	0.001970576101
G715	PITEGLIO	Toscana	Pistoia	0.000025237138	0.000018469342	0.000029639127	0.000039196127	0.000017273807	0.0000502249856	0.000026042783	0.0000000000000	0.000036517444
S633	PONTE BUGGIANESE	Toscana	Pistoia	0.000157486823	0.000095342014	0.000175383489	0.000198221208	0.000030127036	0.000131748186	0.000126468119	0.0000000000000	0.000147726868
H109	QUARRATA	Toscana	Pistoia	0.0000436889073	0.0000339523365	0.0000501636550	0.000564231012	0.000179470282	0.000418857539	0.000475601772	0.0000680488382	0.000472886816
H744	SAMBUCIA PISTOIESE	Toscana	Pistoia	0.0000504039524	0.000019757848	0.000043104248	0.000035611059	0.000012113088	0.0000163483229	0.00002388998	0.0000000000000	0.000038453985
H980	SAN MARCELLO PISTOIESE	Toscana	Pistoia	0.000157298808	0.000094222671	0.000113948790	0.000167405556	0.000085334482	0.000163483229	0.000112088884	0.0000000000000	0.000138418818
I600	SERRAVALLE PISTOIESE	Toscana	Pistoia	0.000217377463	0.000157176081	0.000218897733	0.000169342881	0.000106572610	0.000219920347	0.000187451035	0.000487675616	0.000205877118
B628	CANTAGALLO	Toscana	Prato	0.000073239459	0.0000336243617	0.000087492071	0.000072819574	0.000021547846	0.000088013350	0.000038747676	0.000045494640	0.000063670623
BY94	CARMIGNANO	Toscana	Prato	0.000243779445	0.000191411598	0.000307179136	0.000274093346	0.000094204231	0.000262027727	0.000231557906	0.000039419628	0.000243910186
F572	MONTEMURLO	Toscana	Prato	0.0000322174613	0.000286994077	0.000335419863	0.000571475439	0.000128274797	0.0003400464365	0.000336563537	0.000383894328	0.000387291796
G754	POGGIO A CAIANO	Toscana	Prato	0.000179858612	0.000134045688	0.000223495380	0.000182127488	0.0000000000000	0.000138688472	0.0001326894737	0.000183135385	0.000164673714
G989	PRATO	Toscana	Prato	0.003323546155	0.0003949657455	0.004141387459	0.006292438216	0.005073789997	0.003655141583	0.004998293703	0.005704454633	0.004568816897
L537	VAIANO	Toscana	Prato	0.000180142059	0.000122402876	0.000138080249	0.000126115251	0.0000000000000	0.000175219439	0.000134374213	0.000154294493	0.0001689260493
L775	VERNO	Toscana	Prato	0.000125096256	0.000085965239	0.000015209021	0.000126115251	0.0000000000000	0.000193866107	0.000089306104	0.000135146577	0.000119481813
A006	ABBADIA SAN SALVATORE	Toscana	Siena	0.000149328017	0.000094402705	0.00009186978645	0.000109618387	0.0000385806255	0.000167122503	0.000110330563	0.0000000000000	0.000134272804
A461	ASCIANO	Toscana	Siena	0.000168917258	0.000098516216	0.0001012178082	0.000158938415	0.000049848286	0.000173177150	0.000096225055	0.000046164315	0.000134505061
B269	BUONCONVENTO	Toscana	Siena	0.000081699866	0.000044747090	0.000061029358	0.000089959046	0.000017878875	0.000080562514	0.000043956465	0.000121637060	0.000072864897
B984	CASOLE DELSA	Toscana	Siena	0.000098835528	0.000053039137	0.000077896455	0.000086410089	0.0000365868635	0.000131065170	0.000063291312	0.0000000000000	0.000082141231
C172	CASTELLINA IN CHIANTI	Toscana	Siena	0.000086636452	0.000055513003	0.000049877449	0.000081740131	0.0000030498612	0.00011278942	0.000040564206	0.000112223660	0.000074742136
C227	CASTELNUOVO BERARDENGA	Toscana	Siena	0.000206063988	0.000121533228	0.000118784088	0.000163046302	0.000057793677	0.000208822752	0.000109046193	0.000231922749	0.000161604300
C313	CASTIGLIONE D'ORCIA	Toscana	Siena	0.000091626811	0.000037617072	0.000055657677	0.000055317476	0.000024918281	0.0000889763550	0.000034920298	0.0000000000000	0.000058113234
C587	CETONA	Toscana	Siena	0.000071239848	0.0000339315702	0.000049861196	0.00048264638	0.00020020216	0.00006787542	0.000045288894	0.000033472550	0.0000503306640
C608	CHIANCIANO TERME	Toscana	Siena	0.0002028634692	0.0000155630217	0.000085540467	0.000230604306	0.0000880460988	0.000236713307	0.000108146059	0.000105304428	0.000175938318
C681	CHUSDINO	Toscana	Siena	0.000070064216	0.000031004383	0.000031559828	0.000050422412	0.000018193481	0.000079555090	0.000024197862	0.00022920296	0.000048766623
C862	CHIUSI	Toscana	Siena	0.000183140851	0.000138534649	0.000144827103	0.000214543555	0.000070144540	0.000216219855	0.000131616655	0.000261857960	0.000180111063
C847	COLLE DI VAL D'ELSA	Toscana	Siena	0.000407459895	0.000340292772	0.00040217497	0.000321179526	0.000212072779	0.000416405637	0.000402517929	0.000310767588	0.000371004480
D858	GAIOLE IN CHIANTI	Toscana	Siena	0.000088237792	0.000044452969	0.000060897651	0.000068231148	0.000029970893	0.000091163045	0.000037307007	0.000114137762	0.000068337427
F402	MONTALCINO	Toscana	Siena	0.000159452874	0.000086257702	0.000086633578	0.000136255198	0.000126563197	0.000188133772	0.000068651689	0.0000000000000	0.000123902452
F582	MONTETULCIANO	Toscana	Siena	0.0002026684356	0.00017606750	0.000236419511	0.000348586470	0.000196355585	0.000368145589	0.000266127810	0.000257203090	0.000308187088
F588	MONTERRIGIONI	Toscana	Siena	0.000107069481	0.000124860231	0.000124860231	0.000222419298	0.000059872288	0.000265049797	0.000123632246	0.000054487136	0.000195282020
F605	MONTORIGIONI D'ARBA	Toscana	Siena	0.000097963762	0.000037963762	0.000136534556	0.000177917796	0.000039485205	0.000169358225	0.000114716572	0.0001686956523	0.000151419353
F676	MONTICIANO	Toscana	Siena	0.000052289100	0.00002093715	0.000055270528	0.000035353813	0.000012341073	0.000065893625	0.000022106352	0.000026731338	0.000040549688
F815	MURLO	Toscana	Siena	0.000086853825	0.000035001519	0.000059772404	0.000087879625	0.000021163823	0.0000808595542	0.000029738018	0.000052253985	0.000059101873
G647	PIANCASTAGNAIO	Toscana	Siena	0.000017284919	0.0000502097300	0.0000502097300	0.000059298378	0.000034665172	0.000117541840	0.000049370545	0.000106127879	0.000094629123
G692	PIENZA	Toscana	Siena	0.0000926806021	0.000050269271	0.000050402480	0.000059659230	0.000023315104	0.0000908807360	0.000031217870	0.000029417220	0.000060690890
G713	POGGIBONSI	Toscana	Siena	0.000557089457	0.000497472894	0.000665812944	0.000585237318	0.000276796402	0.00055325462	0.000067314160	0.000866809820	0.0005682470074
H163	RADDA IN CHIANTI	Toscana	Siena	0.000065507640	0.000032288295	0.000035379212	0.0000630906548	0.00002089867830	0.00002089867830	0.000024687554	0.0000000000000	0.000049447297
H156	RADICOFANI	Toscana	Siena	0.000046431712	0.000021109795	0.000021447141	0.000033902107	0.000011459519	0.000062068005	0.00014339836	0.0000000000000	0.000032928172
H157	RADICONDOLI	Toscana	Siena	0.000042867177	0.000013764913	0.000027304448	0.000022826842	0.000011424660	0.000082354297	0.000010827094	0.000001082652	0.0000283647619





Codice catastale	Denominazione	Regione	Provincia	AMMINISTRAZIONE	POLIZIA LOCALE	ISTRUZIONE PUBBLICA	RIFIUTI	TP	TERRITORIO E VIABILITA'	SOCIALE	ASILI NIDO	COMPLESSIVO
H185	RAPOLANO TERME	Toscana	Siena	0.000071032749	0.000071032749	0.0001195115977	0.000059028362	0.000063911747	0.000071388057	0.0000340548342	0.000117569327	
H790	SAN CASCIANO DEI Bagni	Toscana	Siena	0.000056284073	0.00002442716	0.000016699406	0.000042161990	0.000013965055	0.000023345654	0.00001925542706	0.000039941414	
H875	SAN GIMIGNANO	Toscana	Siena	0.0000222693798	0.0000151616435	0.0000156168435	0.0000256319597	0.000084772039	0.0000118889708	0.00001925542706	0.0000207960896	
H911	SAN GIOVANNI D'ASSO	Toscana	Siena	0.00003036688705	0.000011855572	0.000015138435	0.00001874713	0.000007283643	0.000042141532	0.0000000000000	0.000022571124	
I135	SAN QUIRICO D'ORCIA	Toscana	Siena	0.000091588740	0.000049794879	0.000061792046	0.000065361329	0.000024571243	0.000078402302	0.0000389089979	0.0000454644080	
I445	SARTEANO	Toscana	Siena	0.0000112475520	0.000056315829	0.000068726734	0.000096273549	0.000038431177	0.0000124503482	0.000063201828	0.0000106787919	
I726	SIENA	Toscana	Siena	0.000097434880	0.000037434880	0.0001589148514	0.0001450232142	0.0002036667245	0.0001310244884	0.0001100673730	0.000157803341	
A468	SINALUNGA	Toscana	Siena	0.000254649744	0.000177130232	0.000177989276	0.000286089801	0.000094243535	0.00024730396	0.000218738876	0.000295784885	
I877	SOVICILLE	Toscana	Siena	0.000104398013	0.000121778756	0.000179796532	0.000079796532	0.000056606456	0.000207484090	0.000215502520	0.000168639723	
L303	TORRITA DI SIENA	Toscana	Siena	0.000154036635	0.000069410388	0.000136128086	0.000167494680	0.0000545491320	0.000150653711	0.00014879195	0.000057261966	
L384	TREQUANDA	Toscana	Siena	0.000042716527	0.000019665374	0.000023438105	0.000024814287	0.000010040481	0.000044678035	0.000017426088	0.000032869844	
A475	ASSISI	Umbria	Perugia	0.0000615428090	0.0000615428090	0.000463570859	0.000027651590	0.000392337143	0.000794371658	0.0004039331560	0.00026983337	
A710	BASTIA UMBRA	Umbria	Perugia	0.000386771117	0.000309507990	0.000320938561	0.000494165718	0.000173776636	0.000404555243	0.000315097913	0.000493740390	
A832	BETTONA	Umbria	Perugia	0.000085276942	0.000050295376	0.000075728233	0.000090491474	0.000000000000	0.000106868061	0.0000430331402	0.00016337021	
A835	BEVAGNA	Umbria	Perugia	0.000108388989	0.000076763318	0.000086245423	0.000125830296	0.000000000000	0.000115833588	0.000057661773	0.000008131291	
B504	CAMPELLO SUL CLITUNNO	Umbria	Perugia	0.000070280168	0.000033084222	0.000082840382	0.000055233857	0.000023122741	0.000071862360	0.000027594475	0.000167421013	
B609	CANNARA	Umbria	Perugia	0.000083981588	0.000038091143	0.000073976370	0.000071597720	0.000035573333	0.000086587733	0.000045911153	0.000000000000	
B848	CASCIA	Umbria	Perugia	0.00011135229	0.000067024744	0.000085273946	0.000076757015	0.000034369431	0.000176759645	0.000030348325	0.000000000000	
C282	CASTEL RITALDI	Umbria	Perugia	0.000064032470	0.000028514825	0.000049586884	0.000089321672	0.000022589751	0.000072947073	0.0000224766653	0.000044623387	
C309	CASTIGLIONE DEL LAGO	Umbria	Perugia	0.0003355533272	0.000241377068	0.000296690660	0.000331159948	0.000164117130	0.000398291271	0.000224766653	0.000314161190	
C527	CERRETO DI SPOLETO	Umbria	Perugia	0.000041522423	0.000018571937	0.000031528355	0.000025039457	0.000133321204	0.000047557519	0.000010780801	0.000000000000	
C742	CITERNA	Umbria	Perugia	0.000064969897	0.000033581657	0.000051823030	0.000066704153	0.000000000000	0.000081670377	0.000029778982	0.000000000000	
C744	CITTA' DELLA PIEVE	Umbria	Perugia	0.000163878772	0.0000190908392	0.000119502310	0.000156664179	0.000000000000	0.000211734395	0.000090578966	0.000207549146	
C745	CITTA' DI CASTELLO	Umbria	Perugia	0.000782121334	0.000602710249	0.000672958320	0.000881615383	0.000419278884	0.000866807009	0.000622253499	0.00090401745	
C845	COLLAZZONE	Umbria	Perugia	0.000076894861	0.000036655735	0.000071352213	0.000060653273	0.000000000000	0.000101840189	0.000034480944	0.000000000000	
C900	CORCIANO	Umbria	Perugia	0.000372961066	0.000307320566	0.000398255395	0.000403889494	0.000192780199	0.000415544704	0.000255774894	0.0001024328209	
D108	COSTACCIAIO	Umbria	Perugia	0.000038318214	0.000016882782	0.000031925798	0.000024316207	0.000013194479	0.000035590778	0.000013797447	0.000000000000	
D279	DERUTA	Umbria	Perugia	0.000173378654	0.000103346283	0.000182161068	0.000183936336	0.00003661505	0.000189689932	0.000115435812	0.000392398801	
D653	FOLIGNO	Umbria	Perugia	0.001237082958	0.000998184528	0.000813204138	0.001188901040	0.000607114782	0.001129511770	0.000953343078	0.001251945683	
D745	FOSSATO DI VICO	Umbria	Perugia	0.000064349842	0.0000331021802	0.00002841907	0.000049889590	0.00026662521	0.000070409243	0.000027889461	0.00007568291	
D787	FRATTA TODINA	Umbria	Perugia	0.000039846624	0.000016595942	0.000036945990	0.000027129467	0.000000000000	0.000043312374	0.000019703025	0.000000000000	
ED12	GIANO DELL'UMBRIA	Umbria	Perugia	0.00007276056	0.000039812647	0.000039812647	0.000060965111	0.000032691870	0.000100109280	0.000040698213	0.000000000000	
E229	GIALDO CATTANEO	Umbria	Perugia	0.000128513152	0.000070359040	0.000132208873	0.000096494936	0.000054158758	0.000160732812	0.000073231373	0.000000000000	
E230	GIALDO TADINO	Umbria	Perugia	0.000301874720	0.000203815272	0.000230313153	0.000279599084	0.000175361820	0.000336067132	0.0002203955679	0.000248672116	
E256	GIUBBO	Umbria	Perugia	0.000698980384	0.0004463706870	0.000535161837	0.000608532418	0.000426503303	0.000829038668	0.000519034100	0.000549142060	
E613	LISCIANO NICCONÈ	Umbria	Perugia	0.000023744455	0.000008279359	0.000016148284	0.0000131313454	0.000000000000	0.000024701221	0.000006194013	0.000000000000	
E805	MAGIONE	Umbria	Perugia	0.000227411639	0.000305243101	0.000301057578	0.000301057578	0.000149809131	0.0003391649951	0.000204011536	0.000391943987	
E975	MARCIANO	Umbria	Perugia	0.000338398721	0.000227411639	0.00031730529	0.000381066591	0.000171942533	0.000378008198	0.000266520866	0.000157907652	
F024	MASSA MARTANA	Umbria	Perugia	0.000086352630	0.000039144430	0.000063887745	0.000062242083	0.000000000000	0.000109174284	0.000038039699	0.000207740318	
F456	MONTESANTO DI VIBIO	Umbria	Perugia	0.000039444845	0.000015164974	0.000029250404	0.000023602413	0.000034169890	0.000044607777	0.000018144951	0.000000000000	
F629	MONTESANTA MARIA TIBERINA	Umbria	Perugia	0.000037625118	0.000015718971	0.000028162163	0.000010931478	0.000000000000	0.000052305979	0.000011792671	0.000000000000	
F429	MONTEFALCO	Umbria	Perugia	0.000121305754	0.000065683936	0.000067110730	0.000101617211	0.000061864964	0.000150300376	0.000060384498	0.000013510986	
F640	MONTETONE DI SPOLETO	Umbria	Perugia	0.000029638904	0.000013183361	0.000013032859	0.000012056527	0.000006611593	0.000043693748	0.000004513377	0.000000000000	
F685	MONTONE	Umbria	Perugia	0.000046112467	0.000020438358	0.000046370389	0.000028528000	0.000000000000	0.000062799344	0.000013632388	0.000000000000	
F851	NOCIERA UMBRA	Umbria	Perugia	0.000141129906	0.000091581093	0.0000123394661	0.0000123394661	0.00007476477	0.0000180110575	0.000072134474	0.000000000000	
F935	NORCIA	Umbria	Perugia	0.000163054345	0.000078893476	0.0000917701199	0.000115262597	0.000054631138	0.000207019417	0.000047586708	0.000148188589	
G212	PAGIANO	Umbria	Perugia	0.000027777046	0.000013233005	0.000025219877	0.000071157996	0.000000000000	0.000028147121	0.0000093956554	0.000000000000	




Codice catastale	Denominazione	Regione	Provincia	AMMINISTRAZIONE	POLIZIA LOCALE	ISTRUZIONE PUBBLICA	RIFIUTI	TPA	TERRITORIO E VIABILITA'	SOCIALE	ASILI NIDO	COMPLESSIVO
G308	PANICALE	Umbria	Perugia	0.000121932391	0.000071990605	0.000086522674	0.000106665180	0.000000000000	0.000145515572	0.000063025757	0.000096092089	0.000100739384
G359	PASSIGNANO SUL TRASIMENO	Umbria	Perugia	0.000131352123	0.000096332159	0.000098515005	0.000151020066	0.000054488322	0.000159408481	0.000054085178	0.000000000000	0.000113445454
G478	PERUGIA	Umbria	Perugia	0.0003108539276	0.0003208434937	0.0003184282877	0.0004640373275	0.007556642458	0.007566423235	0.0003979307694	0.005773219768	0.000386767779
G618	PIETRALUNGA	Umbria	Perugia	0.000067845645	0.000029469050	0.000052132390	0.000039771555	0.000000000000	0.000084730163	0.000022890379	0.000000000000	0.000047360228
G758	POGGIODOMO	Umbria	Perugia	0.000016354303	0.000011994981	0.000010405683	0.000019836613	0.000002276398	0.00004734784	0.000002174046	0.000000000000	0.000002798844
H935	SAN GIUSTINO	Umbria	Perugia	0.0002025654246	0.000178339276	0.000215707782	0.000239384202	0.000000000000	0.000230400325	0.000142450513	0.000329386021	0.000207358235
I263	SANT'ANATOLIA DI NARCO	Umbria	Perugia	0.000024848808	0.000007694404	0.000013431809	0.000010387095	0.000004615849	0.0000404933977	0.0000040939377	0.000000000000	0.000014096532
I522	SCHEGGIA E PASCELUPPO	Umbria	Perugia	0.000044985449	0.000015609844	0.000023533785	0.000027611411	0.000016644335	0.000045544288	0.000015958540	0.000000000000	0.000020108357
I565	SCHEGGINO	Umbria	Perugia	0.000022568878	0.000006425883	0.000013200652	0.000009895754	0.000004466050	0.000023063199	0.000004715268	0.000000000000	0.000019190159
I727	SIGILLO	Umbria	Perugia	0.000056761128	0.000035223687	0.000017731385	0.000025078254	0.0000020185096	0.000056174748	0.000013689989	0.000000000000	0.000028044111
I888	SPELLO	Umbria	Perugia	0.000172511361	0.000106032951	0.000138152799	0.0000219959024	0.000000000000	0.000200812831	0.000092306561	0.000190498577	0.000165421223
I921	SPOLETO	Umbria	Perugia	0.000089848709	0.000020705009	0.000058387862	0.00002837673	0.000436203866	0.001000597647	0.000646364870	0.000593391575	0.000768064650
L188	TODI	Umbria	Perugia	0.000356240872	0.000252072972	0.000247337430	0.000358498227	0.000216143220	0.000397521018	0.000259924578	0.000207169858	0.000318577105
L397	TREVI	Umbria	Perugia	0.000031467900	0.000073628269	0.000116356278	0.000130533806	0.0000066567137	0.000142095445	0.000055107287	0.000137991463	0.000114369508
L466	TUORO SUL TRASIMENO	Umbria	Perugia	0.000094498357	0.000061644309	0.000086945395	0.000078834499	0.000000000000	0.000089234248	0.000041514601	0.000000000000	0.000068068843
D786	UMBERTIDE	Umbria	Perugia	0.0000328471988	0.0001189888572	0.0000318568218	0.0000341759052	0.000179442622	0.000348971323	0.000223448328	0.000351844426	0.0003030573271
L573	VALFABRICA	Umbria	Perugia	0.000060912793	0.000048675158	0.000048675158	0.0000698066480	0.000000000000	0.000090618214	0.000038253793	0.00009738231	0.000018684843
L627	VALLO DI NERA	Umbria	Perugia	0.000022636825	0.000004889539	0.000000000000	0.000007272859	0.000000000000	0.000020986326	0.000040276317	0.000000000000	0.000010686390
L653	VALLI TOPINA	Umbria	Perugia	0.000032878921	0.000020260706	0.00004842326614	0.000007272859	0.000000000000	0.000046419426	0.000011678895	0.000000000000	0.000000000000
A045	ACQUASPARTA	Umbria	Terni	0.000106437631	0.000056705411	0.000074590844	0.000088530641	0.0000408567010	0.0000128154648	0.000046211581	0.000000000000	0.000082483361
A207	ALLERONA	Umbria	Terni	0.000048903886	0.000023757979	0.000026411388	0.000039332831	0.000000000000	0.000063209785	0.000018707599	0.000042033861	0.000030781988
A242	ALVIANO	Umbria	Terni	0.000034890593	0.000018098247	0.000035633560	0.000025820403	0.000000000000	0.000044441461	0.000014046969	0.000000000000	0.000027516637
A262	AMELIA	Umbria	Terni	0.000228153023	0.000137474475	0.000197426702	0.000188788730	0.000126020681	0.000281077545	0.000148830889	0.000152398646	0.000198082576
A439	ARRONE	Umbria	Terni	0.000070117449	0.000035664158	0.000043746178	0.000049306441	0.000000000000	0.000061768387	0.000032622989	0.000000000000	0.000047670710
A490	ATTILIANO	Umbria	Terni	0.000041754217	0.000033083630	0.000032644951	0.000026909165	0.000000000000	0.000041380396	0.000018943769	0.000029912891	0.0000307186709
M258	AVIGLIANO UMBRO	Umbria	Terni	0.00005867058	0.000034052100	0.000052037490	0.000044861485	0.000000000000	0.000066001102	0.00002673716	0.000000000000	0.00004451485
A691	BASCHI	Umbria	Terni	0.00007056029	0.000043402573	0.000074547616	0.000054262725	0.000000000000	0.000080456081	0.000027601868	0.000053995828	0.000058762636
B446	CALVI DELL'UMBRIA	Umbria	Terni	0.000048602271	0.000022551480	0.000041395831	0.000033079591	0.000019222735	0.000051833399	0.000021264178	0.000000000000	0.000039754485
C117	CASTEL GIORGIO	Umbria	Terni	0.000054579643	0.000024833080	0.000037470746	0.000053767572	0.000000000000	0.0000589834285	0.000024549255	0.000000000000	0.000042675582
C289	CASTEL VISCARDO	Umbria	Terni	0.000062633972	0.000027325182	0.000057537978	0.000047142401	0.000024371794	0.000083419188	0.000030453829	0.000019297986	0.000048395003
D454	FABRO	Umbria	Terni	0.000075857488	0.000037108755	0.000063970058	0.000072879591	0.000000000000	0.000074312202	0.000029492687	0.000173262474	0.000066141726
D538	FERENTILLO	Umbria	Terni	0.000060053803	0.000027081953	0.000030728672	0.000034284993	0.000014275440	0.000060737056	0.000019961620	0.000000000000	0.000037899148
D570	FICULLE	Umbria	Terni	0.000048859967	0.000019035417	0.000034854301	0.000034808893	0.000000000000	0.00005847109	0.000017293602	0.000017044646	0.000035264305
E045	GIOVE	Umbria	Terni	0.000045672268	0.000022037399	0.000037566472	0.000038121274	0.000000000000	0.000038868098	0.000018328946	0.000000000000	0.000033115547
E241	GUARDEA	Umbria	Terni	0.000045021520	0.000023601725	0.000030887798	0.000031965494	0.000000000000	0.000050018570	0.000019137671	0.000000000000	0.000032239672
E729	LUGNANO IN TEVERINA	Umbria	Terni	0.000037814634	0.000020472202	0.000029975019	0.0000328995513	0.000000000000	0.000038953238	0.000016781042	0.000000000000	0.000029854820
F467	MONTICASTELLI	Umbria	Terni	0.000100717787	0.000052083823	0.000052083823	0.000076104280	0.000000000000	0.000117704821	0.000048564531	0.000000000000	0.000079153125
F482	MONTETECCHIO	Umbria	Terni	0.000047115982	0.000023152912	0.000026608900	0.000028928219	0.000011963461	0.000050204756	0.000048624756	0.000000000000	0.000031565395
F510	MONTERRANCO	Umbria	Terni	0.00003371376	0.000015335670	0.000024589388	0.000021792446	0.000000000000	0.000032029800	0.000011021820	0.000000000000	0.000027949579
F513	MONTIGABBIONE	Umbria	Terni	0.000036748912	0.000015376960	0.000027669874	0.000026562824	0.000000000000	0.000046315636	0.000014538430	0.000015816860	0.0000297930531
F543	MONTIGABONE D'ORVIETO	Umbria	Terni	0.0000367314	0.000018637314	0.000022355890	0.000004374494	0.000000000000	0.000043317073	0.000015721431	0.000000000000	0.0000253864397
F844	NARNI	Umbria	Terni	0.000400082793	0.0002290066511	0.000283200715	0.0003045935413	0.000239418444	0.000442128198	0.000286768529	0.000512426817	0.00035344052
G48	ORVIETO	Umbria	Terni	0.000480741683	0.0000373489013	0.0000335168781	0.000463437382	0.000236103171	0.000516982807	0.000337608514	0.000428287923	0.000424960328




Codice catastale	Denominazione	Regione	Provincia	AMMINISTRAZIONE	POLIZIA LOCALE	ISTRUZIONE PUBBLICA	RIFIUTI	TPIL	TERRITORIO E VIABILITA'	SOCIALE	ASILI NIDO	COMPLESSIVO
G189	OTRICOLI	Umbria	Terni	0.0000403988204	0.000024620274	0.000026383453	0.000038666749	0.000016272079	0.000042814988	0.000019409890	0.000000000000	0.000032736561
G344	PARRANO	Umbria	Terni	0.00002023472328	0.000007826223	0.000014445835	0.000012898997	0.000000000000	0.000026810842	0.000006877026	0.000010479802	0.000015480121
G432	PENNA IN TEVERINA	Umbria	Terni	0.000026810099	0.000013534088	0.000011138727	0.000019472664	0.000006212055	0.000010121182	0.000010121182	0.000000000000	0.000017627573
G790	POLINO	Umbria	Terni	0.000015546344	0.000004188999	0.000003184541	0.000005181156	0.000000000000	0.000015283255	0.000002433891	0.000000000000	0.000007563647
G881	PORANO	Umbria	Terni	0.0000309112323	0.000019168229	0.000036234525	0.000039077781	0.000013484387	0.000040566230	0.000016727776	0.000079471487	0.00003058416761
H857	SAN GEMINI	Umbria	Terni	0.0000092482120	0.000005418924	0.0000101659212	0.00004582315	0.000041601254	0.000049625370	0.000049947160	0.000000000000	0.000079246580
I361	SAN VENANZO	Umbria	Terni	0.000007055934	0.000026219718	0.0000031716864	0.000040321674	0.0000023120711	0.000100953242	0.000000000000	0.000000000000	0.000047296592
I931	STRONCONE	Umbria	Terni	0.000038238002	0.000047954665	0.000070721636	0.000068801864	0.000038200896	0.000113623095	0.000045921147	0.000000000000	0.000072913218
L117	TERNI	Umbria	Terni	0.00002043192879	0.000124666484	0.000238382800	0.0002792188140	0.003168827049	0.002011671450	0.000213275714	0.001530438472	0.0022809695210
A043	AGORDO	Veneto	Belluno	0.000096120607	0.000070721192	0.000055621970	0.00006740961	0.000046740961	0.000094269886	0.000067552012	0.000118807522	0.0000767767238
A121	ALANO DI PIAVE	Veneto	Belluno	0.000061835226	0.000032803758	0.000061074580	0.000030342001	0.000000000000	0.000064608762	0.000041084473	0.000000000000	0.000044986881
A206	ALLEGHE	Veneto	Belluno	0.000056760602	0.000034054105	0.000038075946	0.000027082461	0.000036343036	0.000206868907	0.0000105820527	0.0000150619812	0.000138143686
M375	ALPAGO	Veneto	Belluno	0.000170800238	0.000100647698	0.000194247790	0.000098970671	0.000000000000	0.000206868907	0.0000105820527	0.0000150619812	0.000138143686
A443	ARSIZIE	Veneto	Belluno	0.000065438104	0.000032806850	0.000054382538	0.000029814744	0.000000000000	0.000070548113	0.000040784895	0.000000000000	0.00004526746
A501	AURONZO DI CADORE	Veneto	Belluno	0.0000139375547	0.000073579827	0.000065373549	0.000097732429	0.000053079404	0.000187463015	0.000064707736	0.000000000000	0.000101155689
A757	BELLUNO	Veneto	Belluno	0.00068888882	0.000496431960	0.000520087463	0.000491615291	0.001106179449	0.000784235884	0.000754177779	0.000626686075	0.000638979287
A982	BORCA DI CADORE	Veneto	Belluno	0.000034061095	0.000010800093	0.00007889140	0.000019478755	0.000000000000	0.000038130995	0.000010868074	0.000000000000	0.000040073308
B375	CALAZO DI CADORE	Veneto	Belluno	0.00005976966	0.000024616871	0.000038672121	0.000034910758	0.000000000000	0.000060763167	0.000035728069	0.000000000000	0.000040073308
B574	CANALE D'AGORDO	Veneto	Belluno	0.000041186015	0.000018640183	0.000034114665	0.000022887772	0.000000000000	0.000049088276	0.000014955226	0.000017423894	0.000028383776
C468	CENCENIGHE AGORDINO	Veneto	Belluno	0.000030728832	0.000016925969	0.000027415889	0.000025074985	0.000000000000	0.000038104462	0.000017741984	0.000025758764	0.000027298275
C577	CESIOMAGGIORE	Veneto	Belluno	0.000090007063	0.000038810870	0.000079622985	0.000044883842	0.000000000000	0.000098477545	0.000059175971	0.000000000000	0.000064278872
C830	CHIES D'ALPAGO	Veneto	Belluno	0.000041409163	0.000015795757	0.000048451042	0.000019408913	0.000000000000	0.000055735662	0.000020788340	0.000000000000	0.000031275382
C872	CIBIANA DI CADORE	Veneto	Belluno	0.000030008641	0.000002828336	0.000021509487	0.000008429483	0.000000000000	0.000029553414	0.000060729983	0.000000000000	0.000013388195
C872	COLLE SANTA LUCIA	Veneto	Belluno	0.000020223877	0.000005461578	0.000007658709	0.00007390998	0.00004446956	0.000023118779	0.000044962375	0.000000000000	0.00001287268
C920	COMELICO SUPERIORE	Veneto	Belluno	0.000072289844	0.000029084404	0.000058593932	0.000036147263	0.000000000000	0.00009704971	0.0000033041512	0.000000000000	0.000050987453
A266	CORTINA D'AMPEZZO	Veneto	Belluno	0.000028336153	0.000168011851	0.000059552053	0.000292110635	0.00106232494	0.000311466658	0.000091743900	0.000000000000	0.000209309308
D247	DANTA DI CADORE	Veneto	Belluno	0.000017310511	0.000005828026	0.000013782338	0.000010218988	0.000000000000	0.000018973370	0.000060688225	0.000000000000	0.00001725276
D330	DOMEGGIE DI CADORE	Veneto	Belluno	0.000062224836	0.000025494449	0.000041076731	0.000036897092	0.000000000000	0.000075128064	0.000036030320	0.00001324828	0.000044274335
D470	FALCADE	Veneto	Belluno	0.000092637566	0.000049848116	0.000044029721	0.000044029721	0.00003723399	0.000102791936	0.000034370743	0.000018525383	0.00005745683
D530	FELTRE	Veneto	Belluno	0.000407931864	0.000312842958	0.000333240198	0.00277744091	0.00236392093	0.000406319043	0.000389129008	0.000498684715	0.00035877064
D686	FONZASO	Veneto	Belluno	0.000075083110	0.000037312470	0.000054338444	0.000036623570	0.000024022740	0.000029216743	0.000049696544	0.000000000000	0.000050274327
E113	GOSALDO	Veneto	Belluno	0.000029526901	0.000010194875	0.000014674345	0.000014050239	0.000000000000	0.000038900210	0.000011581670	0.000000000000	0.000019168786
E490	LA VALLE AGORDINA	Veneto	Belluno	0.000034802175	0.000010579862	0.000025006409	0.000021164078	0.000000000000	0.000038493763	0.000016710917	0.000000000000	0.000023888548
E429	LAMON	Veneto	Belluno	0.000075548860	0.000028901984	0.000035903136	0.000032914930	0.000038258643	0.000027302823	0.000048925386	0.000000000000	0.000048022380
C582	LENTINI	Veneto	Belluno	0.000067610138	0.000029899664	0.00005746833	0.000044892130	0.000000000000	0.000088003285	0.000044306644	0.000000000000	0.000048875342
E588	LIMANA	Veneto	Belluno	0.0000102930675	0.0000086413004	0.000099356174	0.000069322394	0.000000000000	0.000102240686	0.00007853241	0.000000000000	0.000079742787
E622	LIVINALONGO DEL COL DI LANA	Veneto	Belluno	0.000078079785	0.000044656975	0.000041367837	0.000029156240	0.000022505160	0.00003136481	0.000020731717	0.000000000000	0.000049274707
M442	LONGARONE	Veneto	Belluno	0.000128346826	0.00007256765	0.000113275305	0.00009500978	0.000036897935	0.00015827888	0.000088603933	0.000123630502	0.000108486219
E687	LORENZAGO DI CADORE	Veneto	Belluno	0.000023355826	0.000008792508	0.000017907306	0.000010741834	0.000000000000	0.000024092570	0.000007914858	0.000000000000	0.000013955099
E708	LOZZO DI CADORE	Veneto	Belluno	0.000037516648	0.000007322529	0.000025603832	0.000024484049	0.000000000000	0.000040702514	0.000020719932	0.000000000000	0.000026700118
F094	MEL	Veneto	Belluno	0.000132907895	0.000006550081	0.00009378177	0.000073255773	0.000045403591	0.0000131434193	0.000096854189	0.000000000000	0.000094746899
G404	OSPITALE DI CADORE	Veneto	Belluno	0.00002177597	0.000002177597	0.00003733363	0.00000373363	0.000000000000	0.000018759468	0.000004209429	0.000000000000	0.000013955099
G404	PIEDAVENA	Veneto	Belluno	0.000098160210	0.000046999539	0.000094701834	0.000061682111	0.000044944900	0.00008968368	0.000066911930	0.000000000000	0.000072324549
G442	PIERAROLO DI CADORE	Veneto	Belluno	0.000019921534	0.000003655104	0.000006713555	0.000006324443	0.000000000000	0.000021455750	0.000005808813	0.000000000000	0.000010473814
G42	PIEVE DI CADORE	Veneto	Belluno	0.0000100569949	0.0000065125920	0.0000077381844	0.0000086354294	0.000005604044	0.0000122274644	0.000065726291	0.000000000000	0.000004109892
B682	PONTE NELLE ALPI	Veneto	Belluno	0.000168830503	0.000008337311	0.000103050068	0.000103050068	0.000000000000	0.000123763885	0.000123763885	0.000000000000	0.000130184492
M332	QUERO VAS	Veneto	Belluno	0.0000076175524	0.0000038416253	0.0000071698889	0.000042405845	0.000000000000	0.000081337127	0.0000484870055	0.000000000000	0.000056049121



Codice catastale	Denominazione	Regione	Provincia	AMMINISTRAZIONE	POLIZIA LOCALE	ISTRUZIONE PUBBLICA	RIFIUTI	TPIL	TERRITORIO E VIABILITA'	SOCIALE	ASILI NIDO	COMPLESSIVO
H327	RIVAMONTE AGORDINO	Veneto	Belluno	0,000024114121	0,0000006961276	0,000016489386	0,000012660360	0,000000000000	0,000021632422	0,000010394342	0,000000000000	0,000015046421
H379	ROCCA PIETRE	Veneto	Belluno	0,0000026389908	0,000033037680	0,000026488613	0,000028129743	0,000019452764	0,000079977374	0,0000201187940	0,000016666142	0,0000404040775
H938	SAN GREGORIO NELLE ALPI	Veneto	Belluno	0,0000035435873	0,000012878038	0,000022299018	0,000017604797	0,000000000000	0,000037372136	0,000019430540	0,000000000000	0,00002378658
1063	SAN NICOLO' DI COMELICO	Veneto	Belluno	0,0000017144147	0,0000055346612	0,000001717889	0,000008163592	0,0000040508916	0,000029868003	0,000004744543	0,000000000000	0,000013017713
1088	SAN PIETRO DI CADORE	Veneto	Belluno	0,000004454836	0,000016881862	0,000038820276	0,000024018971	0,000019151410	0,000058612751	0,000019918748	0,000000000000	0,000032794587
1347	SAN TOMASO AGORDINO	Veneto	Belluno	0,0000024171606	0,000008822322	0,000014292476	0,000013882246	0,000000000000	0,000026243200	0,000010914386	0,000000000000	0,00001616504
1392	SAN VITO DI CADORE	Veneto	Belluno	0,0000373633084	0,000037571797	0,000035636347	0,000051246071	0,000025796576	0,000085430714	0,000026078943	0,000003022550	0,000051134124
1206	SANTA GIUSTINA	Veneto	Belluno	0,000135586822	0,000065505138	0,000112782142	0,000077815801	0,000000000000	0,000124747331	0,000102527158	0,000001646465	0,000095754122
C919	SANTO STEFANO DI CADORE	Veneto	Belluno	0,000037448359	0,0000043740616	0,0000043740616	0,0000043740616	0,000000000000	0,000097582046	0,000036793128	0,000000000000	0,000052586435
4421	SAPPADA	Veneto	Belluno	0,0000062629891	0,000033036498	0,000035506605	0,000040960135	0,000000000000	0,000076892886	0,000020945591	0,000000000000	0,000043237158
1653	SEDICO	Veneto	Belluno	0,0000191596633	0,0000033890890	0,0000239461287	0,000128385168	0,000000000000	0,000190762887	0,000164031887	0,0000269648292	0,000168291362
1692	SERVA DI CADORE	Veneto	Belluno	0,0000336394622	0,000016008986	0,000012392672	0,000011580939	0,000000000000	0,000036520854	0,000008436282	0,000000000000	0,000018601651
1626	SEREN DEL GRAPPA	Veneto	Belluno	0,0000064489337	0,000024708778	0,000040172812	0,000025972029	0,000000000000	0,000066003974	0,000035233007	0,000000000000	0,000049425661
1866	SOSPULO	Veneto	Belluno	0,0000089860677	0,000032384881	0,000082921358	0,000044444384	0,000000000000	0,000075571888	0,000045774874	0,000000000000	0,000055164157
1876	SOVERZENE	Veneto	Belluno	0,0000014987434	0,000002834549	0,0000079252685	0,000005052138	0,000000000000	0,000093020382	0,000074251381	0,000000000000	0,00000850791
1673	SOVRAMONTE	Veneto	Belluno	0,0000043366267	0,000014684950	0,000037991472	0,000016126746	0,000000000000	0,000049529626	0,000021046875	0,000000000000	0,0000285647377
L030	TAIBON AGORDINO	Veneto	Belluno	0,0000050663066	0,000016628427	0,000034902382	0,000032448361	0,000000000000	0,000060498183	0,000021120643	0,000000000000	0,000037946688
L040	TAMBRE	Veneto	Belluno	0,000010408427	0,00002756729	0,000029647486	0,000037954007	0,000000000000	0,000025277914	0,0000071788753	0,000000000000	0,000038648170
L422	TRICHIANA	Veneto	Belluno	0,0000052787081	0,000019866514	0,00002682678481	0,000027026288	0,000000000000	0,000054474225	0,000027117772	0,000000000000	0,000033519600
M374	VAL DI ZOLDO	Veneto	Belluno	0,000123833504	0,0000350846588	0,0000598969119	0,000065414325	0,000000000000	0,000134428686	0,000054350228	0,000000000000	0,000078641015
L594	VALLADA AGORDINA	Veneto	Belluno	0,000019409625	0,000005566897	0,000018071158	0,000009882070	0,000006175620	0,00017837959	0,000007944143	0,000000000000	0,000013272102
L590	VALLE DI CADORE	Veneto	Belluno	0,0000052787081	0,000019866514	0,00002682678481	0,000027026288	0,000000000000	0,000054474225	0,000027117772	0,000000000000	0,000033519600
L890	VIGO DI CADORE	Veneto	Belluno	0,0000048486339	0,000019815985	0,000024260770	0,000033917562	0,000000000000	0,000058679117	0,000002284118	0,000000000000	0,000032967043
M108	VOID CADORE	Veneto	Belluno	0,000033059371	0,000009848336	0,000013389334	0,000017264604	0,000000000000	0,000035179244	0,000011754233	0,000000000000	0,000019848369
M124	VOLTAGE AGORDINO	Veneto	Belluno	0,0000029154942	0,000011418780	0,0000071528881	0,000016807151	0,000000000000	0,000032329598	0,000013648474	0,000000000000	0,000019446128
M189	ZOPPE DI CADORE	Veneto	Belluno	0,00001820122	0,000002283132	0,000004145795	0,000002800853	0,000000000000	0,000011673207	0,000003858685	0,000000000000	0,000005919587
A001	ABANO TERME	Veneto	Padova	0,00005898543481	0,000455331824	0,000284638935	0,00047095563	0,000000000000	0,000514617670	0,000385998774	0,000552637647	0,000451474762
A075	AGNA	Veneto	Padova	0,0000063445243	0,0000330469245	0,000041812128	0,000044545725	0,000000000000	0,000061749191	0,000045475733	0,000008974687	0,0000406466817
A161	ALBIGNASEGO	Veneto	Padova	0,00040403577	0,00029328271	0,000430331851	0,00038363190	0,000000000000	0,000393335872	0,000439250592	0,000239378407	0,00037502801
A296	ANGUILLARA VENETA	Veneto	Padova	0,00008385743	0,000047005289	0,000047466529	0,000051310612	0,000000000000	0,000070447385	0,000071068146	0,000000000000	0,000058585821
A434	ARQUA PETRARCA	Veneto	Padova	0,0000043345597	0,000029876671	0,000022527869	0,000024846750	0,000000000000	0,000056103073	0,000025790784	0,000011755003	0,000031716078
A438	ARRE	Veneto	Padova	0,0000041326530	0,000020930228	0,000037874736	0,000029826898	0,000008617723	0,000041870574	0,000032143319	0,000000763640	0,00003273712
A458	ARZERGRANDE	Veneto	Padova	0,000085262826	0,000055789271	0,000055394843	0,000055709850	0,000000000000	0,000077665528	0,000064183216	0,0000135297383	0,000067408459
A568	BAGNOLI DI SOPRA	Veneto	Padova	0,000069801796	0,000003886263	0,000048225580	0,000040402111	0,000011030684	0,0000603698566	0,000053383773	0,000077949374	0,000050059433
A613	BAONE	Veneto	Padova	0,000060201124	0,000039160746	0,000044328877	0,000045138958	0,000000000000	0,000060586295	0,000044182077	0,000180738918	0,000054016855
A637	BARBONA	Veneto	Padova	0,000007744742	0,000005168508	0,000006127295	0,000006663393	0,000000000000	0,000016679398	0,000009307643	0,000000000000	0,000008988804
A714	BATTAGLIA TERME	Veneto	Padova	0,000077948445	0,000037538743	0,000045869893	0,000061817319	0,000000000000	0,000058097475	0,000058097475	0,000000000000	0,00005450482
A906	BOARA PISANI	Veneto	Padova	0,0000689570395	0,000041666275	0,000044807798	0,000040147025	0,000000000000	0,0000583676284	0,000038532195	0,000000000000	0,000045521591
B031	BORGORICCO	Veneto	Padova	0,00014556534	0,000109470531	0,000072608008	0,000098852327	0,000000000000	0,000129002599	0,000116348303	0,000000000000	0,000108823796
B106	BOVOLENTA	Veneto	Padova	0,0000062216860	0,0000031103231	0,000043684094	0,000040682686	0,000013432337	0,0000659015068	0,000045450195	0,000006479704	0,000045666193
B213	BRUNE	Veneto	Padova	0,000112025848	0,000006155469	0,000093211534	0,000074984339	0,000000000000	0,000110610679	0,000088934229	0,00007656092	0,0000808086881
B345	CADONEGHE	Veneto	Padova	0,000021770660	0,0000146158615	0,0000233015465	0,000221441173	0,0000932148211	0,000240713321	0,000298822468	0,000000000000	0,000227847468
B564	CAMPO SAN MARTINO	Veneto	Padova	0,000101887807	0,000065551825	0,0001071716765	0,000070447630	0,000014947654	0,000094118906	0,000076431110	0,000000000000	0,0000808091291
B524	CAMPODARSEGO	Veneto	Padova	0,000242465799	0,000018297698	0,000200440078	0,000175533697	0,000035616848	0,000242769662	0,000235640223	0,000000000000	0,000198638078
B531	CAMPODORO	Veneto	Padova	0,000051023482	0,000028204338	0,000049404078	0,000032931313	0,000000000000	0,000050109168	0,000032361756	0,000000000000	0,000036324192
B563	CAMPOSAMPIERO	Veneto	Padova	0,00010852514	0,0001933370820	0,000160868771	0,000160868771	0,000000000000	0,000210033081	0,000189080335	0,000173748212	0,000181552370
B589	CANDIANA	Veneto	Padova	0,000046685425	0,000023007785	0,0000035725339	0,000025567554	0,000000000000	0,000051385986	0,0000303551985	0,000000000000	0,000034066500



Codice catastale	Denominazione	Regione	Provincia	AMMINISTRAZIONE	POLIZIA LOCALE	ISTRUZIONE PUBBLICA	RIFIUTI	TPA	TERRITORIO E VIABILITA'	SOCIALE	ASILI NIDO	COMPLESSIVO
B749	CARICRI	Veneto	Padova	0.000032225366	0.000018976010	0.000035026474	0.000018153908	0.000000000000	0.0000283009420	0.000024271196	0.000000000000	0.000024244236
B795	CARMIGNANO DI BRENTA	Veneto	Padova	0.000130835666	0.000084727666	0.000094063897	0.0000836973169	0.000000000000	0.000116862487	0.000116767354	0.000110721423	0.000100996888
B848	CARTURA	Veneto	Padova	0.0000082729604	0.000049079182	0.0000636884209	0.000061739457	0.000000000000	0.000087255104	0.000087000143	0.000004859978	0.000065304191
B877	CASALE DI SCODOSIA	Veneto	Padova	0.0000096577884	0.000043245827	0.000074880411	0.000055110444	0.000000000000	0.000078872721	0.000076369537	0.000000000000	0.000065470928
B912	CASALSERUGO	Veneto	Padova	0.0000096326829	0.0000262487576	0.000082184663	0.000066275220	0.000017682937	0.000091693930	0.000077488213	0.000180177480	0.000082651200
C057	CASTELBALDO	Veneto	Padova	0.000034827282	0.000018645230	0.000018569444	0.000025331967	0.000000000000	0.000032691682	0.000025331967	0.000000000000	0.000024141086
C544	CERVARESE SANTA CROCE	Veneto	Padova	0.000101011998	0.000059865628	0.000073041909	0.000073041909	0.000000000000	0.000094073884	0.000076939368	0.000042831030	0.000081319444
C713	CINTO EUGANEO	Veneto	Padova	0.000045613791	0.000027065109	0.000041286577	0.000023549497	0.000000000000	0.000039346703	0.000030395883	0.000000000000	0.000032101044
C743	CITTADELLA	Veneto	Padova	0.0000350748998	0.000048976363	0.000048976363	0.0000318472475	0.0000156112763	0.000039450506	0.0000335330331	0.000078642322	0.0000315079281
C812	CODEVIGO	Veneto	Padova	0.000119897633	0.000077252766	0.0000976456569	0.000077504406	0.000000000000	0.000024461150	0.000087355624	0.000000000000	0.000090986724
C864	CONSELVE	Veneto	Padova	0.000192609305	0.000127724724	0.000152566252	0.000167439432	0.000000000000	0.000168438017	0.0000180731284	0.0000254454981	0.000168366375
D040	CORREZZOLA	Veneto	Padova	0.000097322172	0.000056647461	0.000066973168	0.000057609752	0.000000000000	0.000096180950	0.000074563288	0.0000133092976	0.000000001187
D226	CURTAROLO	Veneto	Padova	0.000123431723	0.000072861979	0.000134043127	0.000085919435	0.000026139812	0.000117123513	0.000098444297	0.000000000000	0.000098963838
M300	DUE CARRARE	Veneto	Padova	0.000161312275	0.000083974721	0.00012648286	0.000159929164	0.000000000000	0.000161639870	0.000120715050	0.0000267917429	0.000145794712
D442	ESTE	Veneto	Padova	0.0000320882566	0.000276604733	0.000276392151	0.000294571521	0.000000000000	0.000020904645	0.0000346017674	0.0000359306469	0.0000300974266
D679	FONATANIVA	Veneto	Padova	0.000139520244	0.000083300060	0.000104843131	0.000096870878	0.000000000000	0.000125427209	0.00013239714	0.000013298192	0.0001066681806
D879	GALLIERA VENETA	Veneto	Padova	0.000118299338	0.000088670007	0.000111924927	0.000102201786	0.000000000000	0.000129555023	0.000099016101	0.000000000000	0.00010121402
D889	GALZIGNANO TERME	Veneto	Padova	0.000096530536	0.00005022676	0.000067070103	0.00005753012	0.000000000000	0.000083902926	0.000059153713	0.000095383260	0.000068215698
D956	GAZZO	Veneto	Padova	0.000074859071	0.000039588240	0.000077367824	0.0000486833398	0.000000000000	0.000079485516	0.00005953722	0.000000000000	0.000057667241
E145	GRANTORTO	Veneto	Padova	0.000081737089	0.000048438675	0.000070420644	0.000050595153	0.000000000000	0.000075360520	0.000061956576	0.000000000000	0.000060668170
E146	GRANZE	Veneto	Padova	0.000037089718	0.000016548312	0.000029805611	0.000023143891	0.000000000000	0.000035219632	0.000027287696	0.000000000000	0.000028937213
E515	LEGNARO	Veneto	Padova	0.000154798146	0.000107418264	0.000132032464	0.000132772249	0.000000000000	0.000138376583	0.000135314007	0.000012346484	0.0001310014440
E592	LIMENA	Veneto	Padova	0.000153613522	0.000102647278	0.000138120017	0.000112691372	0.000000000000	0.000157062454	0.000119632051	0.000013130642	0.000127349153
E684	LOREGGIA	Veneto	Padova	0.000117895361	0.000094582227	0.0001233970186	0.000082821095	0.000000000000	0.000121668988	0.000089846754	0.000006455072	0.000098062777
F009	LOZZO ATESTINO	Veneto	Padova	0.000062745268	0.000031234903	0.000062861335	0.000034909665	0.000000000000	0.000058889315	0.000042734106	0.000067587101	0.00004049430668
F011	MASERA DI PADOVA	Veneto	Padova	0.000099929189	0.000136439876	0.000109366907	0.000109366907	0.000022520901	0.000135292236	0.000136357279	0.000026343432	0.000120987379
F013	MASI	Veneto	Padova	0.000039472727	0.000020801608	0.000027019171	0.000021510691	0.000000000000	0.000031334259	0.000023788873	0.000010141034	0.000026589921
F033	MASSANZAGO	Veneto	Padova	0.000091689304	0.000066263302	0.000115747152	0.000059126323	0.000012113500	0.000086169424	0.000074473914	0.000000000000	0.000075767620
F091	MEGLADINO SAN FIDENZIO	Veneto	Padova	0.000042361961	0.000019909220	0.000032916040	0.000038823733	0.000000000000	0.000037250374	0.000024195196	0.000000000000	0.000030249262
F092	MEGLADINO SAN VITALE	Veneto	Padova	0.000042895271	0.000020411511	0.000040822575	0.00019889847	0.000000000000	0.000040228966	0.000028475431	0.000082028342	0.0000303410228
F148	MERLARA	Veneto	Padova	0.0000506038282	0.000031064156	0.000040589504	0.000041922957	0.000000000000	0.000052619895	0.000041373287	0.000000000000	0.000042189657
F161	MESTRINO	Veneto	Padova	0.000182736709	0.000140043673	0.000161222422	0.000130804570	0.00001792805	0.000179680198	0.000177063096	0.000225540774	0.0000159641092
F382	MONSELICE	Veneto	Padova	0.000032009737	0.0000285491525	0.0000282417713	0.0000326034926	0.000000000000	0.0000340777391	0.0000347954580	0.0000316093537	0.0000313552273
F394	MONTAGNANA	Veneto	Padova	0.000181041548	0.000139987291	0.000176291441	0.000151132306	0.000000000000	0.000067793885	0.000171408815	0.0000779694926	0.000161514113
F529	MONTAGNANA	Veneto	Padova	0.000338131078	0.000281671969	0.000189883765	0.000220497113	0.000000000000	0.000279251121	0.000202847094	0.000161280832	0.00023839413
F982	NOVENTA PADOVANA	Veneto	Padova	0.000193980003	0.000140684065	0.0001990067168	0.000172830817	0.000021177720	0.000166781388	0.000192114303	0.000120051656	0.000173602310
G167	OSPEDALETTO EUGANEO	Veneto	Padova	0.000102460605	0.000055697668	0.000091948610	0.000091948610	0.000000000000	0.000083170977	0.000088179036	0.000140326854	0.000084660336
G224	PADOVA	Veneto	Padova	0.000439925804	0.005340128989	0.004889182985	0.004723540787	0.011145435969	0.004131603813	0.005954268025	0.005644548878	0.005008950436
G461	PERLUIMIA	Veneto	Padova	0.00006833629	0.000036254465	0.000049187322	0.000050006818	0.000000000000	0.000078446122	0.000051205353	0.000107303445	0.0000509609837
G534	PIACENZA D'ADIGE	Veneto	Padova	0.000030406032	0.000014993754	0.000025079284	0.000024155141	0.000000000000	0.000029821943	0.000018687194	0.000060057525	0.000025741815
G587	PIAZZOLA SUL BRENTA	Veneto	Padova	0.000118595707	0.000118595707	0.00017148829	0.000135468802	0.000000000000	0.000184610291	0.0000181541892	0.0004799054697	0.000175003689
G688	PIOMBINO DISE	Veneto	Padova	0.000123404125	0.0001611713008	0.000161163643	0.000105766012	0.000000000000	0.000190652488	0.000141058102	0.000000000000	0.000134575799
G693	PIOVE DI SACCO	Veneto	Padova	0.000354452687	0.000314370459	0.000265675678	0.0003036206250	0.000000000000	0.000347130376	0.000384974309	0.000249547618	0.000315791631
G802	POLVERARA	Veneto	Padova	0.000054488014	0.000027111631	0.000051044691	0.000032943927	0.000000000000	0.000057280625	0.000040165286	0.000104144730	0.000046543863
G823	PONSO	Veneto	Padova	0.000022649051	0.00004723377	0.000022649051	0.00004723377	0.000000000000	0.00003734040	0.0000303653390	0.000000000000	0.000045262894
G855	PONTE SAN NICCOLO'	Veneto	Padova	0.0000227510660	0.000174898948	0.000174898948	0.00018859114	0.000087250278	0.000218457987	0.000232425122	0.0000391793502	0.00021232771
G850	PONTELONGO	Veneto	Padova	0.000070427144	0.000040497487	0.0000447207431	0.000051197526	0.0000715528433	0.000059892007	0.000062027204	0.000000000000	0.000055219793



Codice catastale	Denominazione	Regione	Provincia	AMMINISTRAZIONE	POLIZIA LOCALE	ISTRUZIONE PUBBLICA	RIFIUTI	TPA	TERRITORIO E VIABILITA'	SOCIALE	ASILI NIDO	COMPLESSIVO
G863	POZZONOVO	Veneto	Padova	0.000033861001	0.000033861001	0.000049808089	0.000061842358	0.000000000000	0.000059482024	0.000053088299	0.000076250834	0.000056316309
H822	ROVOLON	Veneto	Padova	0.000056237917	0.000056237917	0.000090459068	0.000061923690	0.000005020545	0.000088523724	0.000069505652	0.000030825680	0.000073687526
H825	RUBANO	Veneto	Padova	0.0000285817559	0.0000285817559	0.000021749560	0.0000205961517	0.000004900170	0.0000261960379	0.0000294783063	0.0000233302473	0.000040261408
H855	SACCOLONGO	Veneto	Padova	0.0000090252381	0.0000090252381	0.000044917477	0.000028759000	0.000000000000	0.000077349806	0.000065959940	0.000005941144	0.0000067485569
H705	SALETTO	Veneto	Padova	0.000052626855	0.000052626855	0.000057612588	0.000041037181	0.000000000000	0.000069861014	0.000040927080	0.000000000000	0.00004198371
H883	SAN GIORGIO DELLE PERTICHE	Veneto	Padova	0.000014538141	0.000014538141	0.000014329784	0.0000113595534	0.000000000000	0.0000152873265	0.0000142776594	0.000000000000	0.000013024213
H897	SAN GIORGIO IN BOSCO	Veneto	Padova	0.000108273016	0.000108273016	0.0000191481030	0.000064273071	0.000000000000	0.000012587710	0.000073318669	0.000000000000	0.000011942433
I008	SAN MARTINO DI LUPARI	Veneto	Padova	0.0002359505297	0.000120468231	0.000162347969	0.0001866427022	0.000000000000	0.000229413614	0.000198010174	0.000146897527	0.000183840428
I107	SAN PIETRO IN GU	Veneto	Padova	0.0000090989657	0.000047762265	0.000051637977	0.00000591637977	0.000000000000	0.000077349806	0.000059183614	0.000000000000	0.000059784544
I120	SAN PIETRO VIMINARIO	Veneto	Padova	0.000050475488	0.000030357629	0.000045018332	0.000038544238	0.000000000000	0.000052694193	0.000040885374	0.000000000000	0.000041452365
I275	SANT'ANGELO DI PIOVE DI SACCO	Veneto	Padova	0.000171969572	0.000005323541	0.000143318057	0.000097438364	0.000018779201	0.000011915504	0.000098162631	0.000011863954	0.0000166603115
I319	SANT'ELENA	Veneto	Padova	0.000045742088	0.000020172547	0.000064878348	0.000047074088	0.000000000000	0.000037722478	0.000033126898	0.0000140270259	0.000046308057
I375	SANT'URBANO	Veneto	Padova	0.000045086668	0.000018148482	0.000054072758	0.000032302426	0.000000000000	0.000059728287	0.000031186988	0.000086441791	0.000041761715
I207	SANTA GIUSTINA IN COLLE	Veneto	Padova	0.000115146866	0.000090437525	0.000083392335	0.000067930229	0.000000000000	0.00018147851	0.000092961285	0.000120694038	0.000091672070
I226	SANTA MARGHERITA D'ADIGE	Veneto	Padova	0.000044184590	0.0000220988545	0.000047539835	0.000040896894	0.000000000000	0.000037327030	0.000027405620	0.000000000000	0.000035785740
I418	SAONARA	Veneto	Padova	0.000168979709	0.000116666172	0.000172016043	0.000128869404	0.000016840382	0.000159247737	0.000160238827	0.000086428926	0.000145408501
I595	SILVAVAZZO DENTRO	Veneto	Padova	0.000381003525	0.000269951314	0.000294030073	0.000332326304	0.00011475702	0.000328320409	0.000431042487	0.0000148988671	0.000331079892
I799	SOLESINO	Veneto	Padova	0.000130211109	0.000069812583	0.000076772655	0.000155902450	0.000000000000	0.00015060263	0.00001360119	0.000000000000	0.000110696381
I938	STANGHELLA	Veneto	Padova	0.000082961513	0.000043086808	0.000051659363	0.000060324648	0.000000000000	0.000068178655	0.000069343076	0.000000000000	0.000059123491
L100	TEOLO	Veneto	Padova	0.000176610639	0.000103467315	0.000166448812	0.000142507725	0.000000000000	0.000168647206	0.000129961613	0.000044258705	0.000143355727
L132	TERRASSA PADOVANA	Veneto	Padova	0.00004977377	0.000024974051	0.000040833809	0.000035734407	0.000000000000	0.000434442985	0.000033497002	0.000000000000	0.000036676024
L199	TOMBOL	Veneto	Padova	0.000137657159	0.000079077729	0.000100938421	0.000106352912	0.000000000000	0.000139326206	0.000115082051	0.000000000000	0.000108053695
L270	TORREGGIA	Veneto	Padova	0.000121190910	0.000078499151	0.000063873919	0.000073228382	0.000000000000	0.000103653932	0.000095917689	0.00001509619	0.000082651914
L349	TREBASELEGHE	Veneto	Padova	0.0002028310396	0.000152921638	0.000190846556	0.000145035762	0.000000000000	0.000196019190	0.000188018565	0.000062462381	0.000168522938
L414	TRIBANO	Veneto	Padova	0.000079417037	0.000043986955	0.000085776109	0.000066813194	0.000028775421	0.00007772405	0.000060687839	0.000124248138	0.000066280898
L497	URBANA	Veneto	Padova	0.000040349092	0.000018593817	0.000043166199	0.000035125510	0.000000000000	0.000042516681	0.000029177157	0.000000000000	0.000034323287
L710	VEGGIANO	Veneto	Padova	0.000076091404	0.000040759318	0.000075567687	0.000055174921	0.000000000000	0.000076114580	0.000045433805	0.000200875946	0.000067205688
L805	VESCOVANA	Veneto	Padova	0.0000389847124	0.000015752699	0.000033529349	0.000027150728	0.000000000000	0.000034280612	0.000026148110	0.000000000000	0.000029476767
L878	VIGHIZZOLO D'ESTE	Veneto	Padova	0.000023102216	0.000007653800	0.000012798528	0.000012640525	0.000000000000	0.000010712102	0.000010712102	0.000000000000	0.000014889898
L892	VIGODARZERE	Veneto	Padova	0.000209434162	0.000108361168	0.000170857882	0.000142658810	0.000068544207	0.000191678163	0.000207758406	0.000185104357	0.000172813163
L900	VIGONZA	Veneto	Padova	0.000376161521	0.000277588390	0.000320568228	0.000327597313	0.000000000000	0.000375219459	0.000398427315	0.000229175519	0.000335159380
L937	VILLA DEL CONTE	Veneto	Padova	0.000096368489	0.000071850337	0.000089448231	0.000053973166	0.000000000000	0.000063190422	0.000071688993	0.000000000000	0.000071838593
L979	VILLA ESTENSE	Veneto	Padova	0.000044808207	0.000022171680	0.000044164415	0.000032194792	0.000000000000	0.000040693888	0.000032532559	0.000093865946	0.000038514506
L979	VILLAFRANCA PADOVANA	Veneto	Padova	0.000161332117	0.000105987371	0.000144815365	0.000124425914	0.000011861015	0.000147378871	0.000139977655	0.000009979785	0.000130393956
L979	VILLANOVA DI CAMPOSAMPIERO	Veneto	Padova	0.000097818502	0.000073666557	0.000080020513	0.000060803363	0.000000000000	0.000089687420	0.000018104207	0.000000000000	0.000074082197
M103	VO'	Veneto	Padova	0.000076730492	0.000038658128	0.000046753488	0.0000525257649	0.000000000000	0.000066108278	0.000053899094	0.000000000000	0.0000504105381
A059	ADRIA	Veneto	Rovigo	0.000378985502	0.000252976249	0.000239124587	0.000370515472	0.000000000000	0.000335774127	0.000420087341	0.000123765505	0.000329442471
A400	ARIANO NEL POLESINE	Veneto	Rovigo	0.00009732297	0.000063972864	0.000051666876	0.000072115036	0.000024795331	0.000123344803	0.000077931672	0.000000000000	0.00007254523
A435	ARQUA POLESINE	Veneto	Rovigo	0.0000605040334	0.000033730704	0.000030372656	0.000047103288	0.000000000000	0.000098516662	0.000038772123	0.000000000000	0.000043500314
A539	BADIA POLESINE	Veneto	Rovigo	0.000193830776	0.000134803527	0.000127386886	0.000186871666	0.000000000000	0.000187562100	0.000187549376	0.000245257263	0.00017379752
A574	BAGNOLO DI PO	Veneto	Rovigo	0.00003270942	0.000012589221	0.000020981047	0.000018745303	0.000000000000	0.000034798912	0.000021156026	0.000005907462	0.000022754144
A795	BERGANTINO	Veneto	Rovigo	0.000050503605	0.000034929322	0.000039513458	0.000048027960	0.000000000000	0.000051227391	0.000042833652	0.000107425049	0.000048179525
B069	BOSARO	Veneto	Rovigo	0.000032367657	0.000016609938	0.000016416476	0.000021195896	0.000000000000	0.000237356637	0.000023382417	0.000000000000	0.000021792263
B432	CALTO	Veneto	Rovigo	0.000028269537	0.000010891603	0.000008203865	0.000014608073	0.000000000000	0.00023566636	0.000011918881	0.000000000000	0.000014545287
B578	CANARO	Veneto	Rovigo	0.000059914588	0.000029358121	0.000078237646	0.000046659022	0.000000000000	0.000056378941	0.000043768307	0.000016164682	0.0000506653733
B582	CANDA	Veneto	Rovigo	0.0000204050589	0.0000098411000	0.000008653770	0.000013910203	0.000000000000	0.000030761801	0.000013831007	0.000000000000	0.000016187366
C122	CASTELGUGLIELMO	Veneto	Rovigo	0.000036907001	0.000017302491	0.0000033008420	0.0000250463371	0.000000000000	0.000048623958	0.000028739451	0.000000000000	0.000029892223






Codice catastale	Denominazione	Regione	Provincia	AMMINISTRAZIONE	POLIZIA LOCALE	ISTRUZIONE PUBBLICA	RIFIUTI	TPIL	TERRITORIO E VIABILITA	SOCIALE	ASILI NIDO	COMPLESSIVO
C207	CASTELMASSA	Veneto	Rovigo	0.0000688194071	0.0000535236552	0.000055716738	0.000076566949	0.0000000000000	0.000067211987	0.000073340661	0.000151800620	0.000073367311
C215	CASTELNOVO BARIANO	Veneto	Rovigo	0.0000505997063	0.000023755132	0.000045472017	0.000042421944	0.0000000000000	0.000054909923	0.000047137590	0.000076882291	0.000047622952
C461	CENESELLI	Veneto	Rovigo	0.000039639313	0.000018895068	0.000022602418	0.000030074378	0.0000000000000	0.000039195292	0.000027781130	0.0000000000000	0.000023897713
C500	CEREGNANO	Veneto	Rovigo	0.000072074499	0.00003442467	0.000053442623	0.000054760238	0.0000000000000	0.000066245297	0.00005707787	0.0000000000000	0.000054686859
C987	CORBOLA	Veneto	Rovigo	0.000051914386	0.000023593284	0.000028543900	0.000042289737	0.0000000000000	0.000041443000	0.000041986394	0.0000000000000	0.000037986822
D105	COSTA DI ROVIGO	Veneto	Rovigo	0.0000505663312	0.000026518972	0.000024766610	0.000043091864	0.0000000000000	0.000048201956	0.000038286773	0.0000000000000	0.000039514249
D161	CRESPINO	Veneto	Rovigo	0.000045440808	0.000017259697	0.000024820987	0.00004396626	0.0000000000000	0.000043105222	0.000035571830	0.000022920787	0.0000303627498
D588	FIGAROLO	Veneto	Rovigo	0.0000505696327	0.000028010549	0.000038794233	0.000045384201	0.0000000000000	0.000047294020	0.000046958600	0.000068083990	0.000045698621
D577	FIESSO UMBERTIANO	Veneto	Rovigo	0.0000383242683	0.000041415889	0.000052714567	0.00004065180	0.0000000000000	0.000070464031	0.000066824231	0.000028918436	0.000066814897
D776	FRASSINELLE POLESINE	Veneto	Rovigo	0.0000333730655	0.000015361120	0.000015265604	0.000021308066	0.0000000000000	0.000030838286	0.000022510994	0.0000000000000	0.0000225079566
D788	FRATTA POLESINE	Veneto	Rovigo	0.000054930491	0.000026546590	0.000028464759	0.000051579439	0.0000000000000	0.000045861124	0.000040596479	0.0000000000000	0.000041379688
D855	GAIÀ	Veneto	Rovigo	0.000027328256	0.000010621665	0.000020543904	0.000025581190	0.0000000000000	0.000023786799	0.000015242704	0.0000000000000	0.000020710380
D942	GAVELLO	Veneto	Rovigo	0.000035201787	0.000012855227	0.000029048501	0.000019891334	0.0000000000000	0.000031580584	0.000023134465	0.0000000000000	0.000024384461
E008	GIACCIANO CON BARUCHELLA	Veneto	Rovigo	0.000047091668	0.00002262749	0.000025854596	0.000036971755	0.000008605482	0.000044517993	0.000032839618	0.000009742189	0.000034920421
E240	GUARDA VENETA	Veneto	Rovigo	0.000027454909	0.000010111519	0.000017533639	0.000016768217	0.0000000000000	0.000023849675	0.000016655382	0.0000000000000	0.000018282351
E522	LENDINARA	Veneto	Rovigo	0.000216738728	0.000145994211	0.000181633341	0.0002050909542	0.0000000000000	0.000176448321	0.000232145497	0.000242178645	0.000195568790
E688	L'OREO	Veneto	Rovigo	0.000071551188	0.000033991894	0.000041870506	0.000046622388	0.0000000000000	0.000069419260	0.000061591575	0.0000000000000	0.000051885831
E761	LUSIA	Veneto	Rovigo	0.000064418267	0.000039236501	0.00004582734	0.000048141860	0.000011634289	0.000057281014	0.000028143988	0.0000000000000	0.000049036838
F985	MELARA	Veneto	Rovigo	0.000040663025	0.000022547556	0.000034775158	0.000033605108	0.0000000000000	0.000035729104	0.000028143988	0.0000000000000	0.000031538865
F984	OCCHIOBELLO	Veneto	Rovigo	0.000212165240	0.000142099260	0.000210797442	0.000228615456	0.0000000000000	0.000070910796	0.000204121012	0.000267192519	0.000207100640
G323	PAPOZZE	Veneto	Rovigo	0.000040288783	0.000020383169	0.000020383169	0.000024989627	0.0000000000000	0.000028531277	0.000027344948	0.000020132115	0.000029169128
G525	PETTORAZZA GRIMANI	Veneto	Rovigo	0.000034232809	0.000013349438	0.000018784784	0.000021080608	0.0000000000000	0.000031623277	0.000021055159	0.0000000000000	0.00002784350
G673	PINCARA	Veneto	Rovigo	0.000028124293	0.000010861836	0.000016873260	0.000024989627	0.0000000000000	0.0000303036530	0.000018633776	0.0000000000000	0.000021584384
G782	POLESSELLA	Veneto	Rovigo	0.00008070477	0.000043573632	0.000040101348	0.000061302053	0.0000000000000	0.000070413764	0.000059729337	0.000065723597	0.000060509287
G836	PONTECCHIO POLESINE	Veneto	Rovigo	0.000040456057	0.000019861921	0.000036739796	0.000029735473	0.0000000000000	0.000035919036	0.000031069239	0.0000000000000	0.000031044715
G823	PORTO TOLLE	Veneto	Rovigo	0.00002721090	0.000154253152	0.000131621115	0.00020462165	0.0000000000000	0.000249654964	0.000185594375	0.000159247757	0.000185245257
G926	PORTO VIRO	Veneto	Rovigo	0.000285091309	0.000214053366	0.000176354096	0.000288070506	0.0000000000000	0.000390235528	0.000277494589	0.000141610564	0.000253803501
H573	ROSOLINA	Veneto	Rovigo	0.000193581191	0.000181760561	0.000046839099	0.000212448013	0.000042956066	0.000260417799	0.000105424202	0.000073864560	0.000167542697
H620	ROVIGO	Veneto	Rovigo	0.000951153659	0.00079289880	0.00071050946685	0.001396158882	0.0000000000000	0.000931280494	0.001039270118	0.000741556321	0.000947045421
H689	SALARA	Veneto	Rovigo	0.000025985822	0.000015245824	0.000024595292	0.000020285893	0.0000000000000	0.000025938774	0.00001873337	0.0000000000000	0.000021447504
H768	SAN BELLINO	Veneto	Rovigo	0.000026958560	0.000012942979	0.000017123803	0.000019201033	0.0000000000000	0.000027198000	0.000018048705	0.0000000000000	0.000019597345
H866	SAN MARTINO DI VENEZZE	Veneto	Rovigo	0.000078272225	0.000036556194	0.000071639900	0.000057967821	0.000012941637	0.000068785798	0.000053883458	0.0000000000000	0.000059536192
I953	STIENTA	Veneto	Rovigo	0.000064711862	0.000027216119	0.000046285311	0.000059241956	0.0000000000000	0.000057338542	0.000050746444	0.000118983009	0.000055689492
L026	TAGLIO DI PO	Veneto	Rovigo	0.000163490075	0.000103424824	0.000086444409	0.000132742494	0.0000000000000	0.000145620552	0.000134463193	0.000176934436	0.000130552331
L359	TRECENTA	Veneto	Rovigo	0.000064365254	0.000034082775	0.000048251333	0.000053535133	0.0000000000000	0.000058450420	0.000060152482	0.000037351199	0.000052952487
L939	VILLADOSE	Veneto	Rovigo	0.000094106556	0.000044482996	0.00006874980	0.000082281670	0.0000000000000	0.000085657713	0.000080407388	0.000187978954	0.000080987051
L967	VILLAMARZANA	Veneto	Rovigo	0.000028491176	0.000015442944	0.000023994197	0.000019566385	0.0000000000000	0.000027048986	0.000019158645	0.0000000000000	0.000021233384
L985	VILLANOVA DEL GHEBBO	Veneto	Rovigo	0.000042480734	0.000020578976	0.000038870750	0.000032655237	0.0000000000000	0.000042738045	0.000031298970	0.0000000000000	0.000033472172
L988	VILLANOVA MARCHESANA	Veneto	Rovigo	0.000025619353	0.000007521731	0.000007054580	0.000014740092	0.0000000000000	0.000021904412	0.000014530917	0.0000000000000	0.000015276137
A237	ALTIVOLE	Veneto	Treviso	0.0000116384794	0.000073965901	0.0000136310314	0.000071872613	0.0000000000000	0.000019260713	0.000010286159	0.0000000000000	0.000095010101
A360	ARCADE	Veneto	Treviso	0.000074905015	0.000044158666	0.00008865365	0.00004405647	0.0000000000000	0.000065267896	0.000056318489	0.0000000000000	0.000057570292
A471	ASOLO	Veneto	Treviso	0.000168448610	0.000132465816	0.000151647157	0.000091530598	0.000059160645	0.000177031576	0.000145590761	0.000194526351	0.000140474041
B061	BORSO DEL GRAPPA	Veneto	Treviso	0.000112488340	0.000074404134	0.00017679269	0.000084839501	0.0000000000000	0.000107246316	0.000076282433	0.000016464645	0.000085640351
B128	BREDA DI PIANE	Veneto	Treviso	0.000128486223	0.000098236448	0.000137688867	0.000080847779	0.0000000000000	0.000115113246	0.000116465319	0.0000000000000	0.000102134225
B349	CAERANO DI SAN MARCO	Veneto	Treviso	0.000136067267	0.000072324122	0.000135998957	0.000086658646	0.0000000000000	0.000129330223	0.000128424570	0.0000000000000	0.000107543031
B678	CAPPELLA MAGGIORE	Veneto	Treviso	0.000094871450	0.000042417669	0.000072867040	0.000046714388	0.0000000000000	0.000080302541	0.000073922905	0.0000000000000	0.00006316609
B744	CARBONERA	Veneto	Treviso	0.000187392721	0.000137239378	0.000194585459	0.000122821629	0.000044995215	0.000147431330	0.000187474557	0.000006100211	0.00005151210368







Codice catastale	Denominazione	Regione	Provincia	AMMINISTRAZIONE	POLIZIA LOCALE	ISTRUZIONE PUBBLICA	RIFIUTI	TPA	TERRITORIO E VIABILITA'	SOCIALE	ASILI NIDO	COMPLESSIVO
B879	CASALE SULL SILE	Veneto	Trivisio	0.000203959089	0.000118566875	0.000233748517	0.000151010259	0.000002741004	0.000165343309	0.000209029119	0.000159687729	0.000176333188
B865	CASIER	Veneto	Trivisio	0.000193191169	0.000112112696	0.000197612884	0.000135860883	0.000018883778	0.000165343309	0.000167974737	0.000012474731	0.000154487419
C073	CASTELDUCCO	Veneto	Trivisio	0.000044297701	0.000022977802	0.000033369029	0.000028779392	0.000000000000	0.000040758951	0.000028456199	0.000000000000	0.000031683483
C111	CASTELFRANCO VENETO	Veneto	Trivisio	0.0000618466797	0.0000508334752	0.000623075049	0.000481501352	0.000000000000	0.000542400799	0.000676247974	0.0000328288246	0.0000540345756
C190	CASTELLO DI GODEGO	Veneto	Trivisio	0.0001245356894	0.0000391419034	0.000113327415	0.000076394213	0.000000000000	0.000115099433	0.000106801284	0.000000000000	0.0000908605580
C384	CAVASSO DEL TOMBA	Veneto	Trivisio	0.0000062611896	0.000030361019	0.000051029373	0.000034892440	0.000000000000	0.000066827473	0.000043656490	0.000000000000	0.0000453988656
C580	CESSALTO	Veneto	Trivisio	0.000076218259	0.000038300011	0.000041826110	0.000041826110	0.000000000000	0.000062880363	0.000054663296	0.000000000000	0.000054091982
C614	CHIARANO	Veneto	Trivisio	0.0000685684006	0.000034468418	0.000076638974	0.000046255499	0.000000000000	0.000054788370	0.000053830685	0.000000000000	0.000052380758
C689	CIMADOLMO	Veneto	Trivisio	0.000068016183	0.000036254467	0.000042147226	0.000038260388	0.000000000000	0.000068913667	0.000049704466	0.000000000000	0.000047395584
C735	CISON DI VALMARINO	Veneto	Trivisio	0.000068180405	0.000030812653	0.000041878885	0.000036041711	0.000000000000	0.000072301842	0.000043191750	0.000000000000	0.0000448274156
C815	COGGNE'	Veneto	Trivisio	0.000099139491	0.0000355421071	0.000083901950	0.000045001945	0.000011609436	0.000089464646	0.000072197170	0.000001564489	0.000068802100
C848	COLLE UMBERTO	Veneto	Trivisio	0.000093403281	0.000045526462	0.000071664027	0.000063400851	0.000000000000	0.0000648060005	0.000074177600	0.0000320342616	0.000084510892
C967	CONEGLIANO	Veneto	Trivisio	0.000663103841	0.000605479150	0.000594953243	0.000478095406	0.0004405504219	0.0006480600005	0.000741444558	0.000707687709	0.000601330681
C982	CORDIGNANO	Veneto	Trivisio	0.000128328244	0.000083372967	0.000072565021	0.000079320892	0.000000000000	0.00012332037	0.000112750231	0.000119970047	0.000111492884
D030	CORNUDA	Veneto	Trivisio	0.000123869053	0.000071856514	0.000078006535	0.000081290651	0.000000000000	0.000114544212	0.000092774325	0.000000000000	0.000089897385
D167	CRESPANO DEL GRAPPA	Veneto	Trivisio	0.000086482435	0.000050989751	0.000070605809	0.000054128023	0.000000000000	0.000085947755	0.000078440812	0.000000000000	0.000068416405
D605	CROCIETTA DEL MONTELO	Veneto	Trivisio	0.000112354465	0.000064538773	0.000086876831	0.000088781916	0.000000000000	0.000113515106	0.000094678819	0.000000000000	0.000084605411
D654	FARRA DI SOLIGO	Veneto	Trivisio	0.000083427068	0.000037285142	0.000083678986	0.000068957192	0.000000000000	0.000078465610	0.000062811972	0.000000000000	0.000086671687
D674	FONTEANELLE	Veneto	Trivisio	0.000102599616	0.000065629728	0.000094898616	0.000095057861	0.000000000000	0.000100433254	0.000086650507	0.000028950991	0.000082403139
D680	FONTE	Veneto	Trivisio	0.00100616435	0.000059699139	0.000100616435	0.000059699139	0.000000000000	0.000090333447	0.000000000000	0.000000000000	0.000080459298
D794	FREGONA	Veneto	Trivisio	0.000068475831	0.000029687836	0.000057299891	0.000031800314	0.000000000000	0.000070784986	0.000047115688	0.0000006890312	0.000047585855
D854	GARINE	Veneto	Trivisio	0.00011926775	0.000061422403	0.000093662308	0.000095903448	0.000000000000	0.000094758870	0.000095225968	0.000099388659	0.00002207804
ED21	GIAVERA DEL MONTELO	Veneto	Trivisio	0.000095909444	0.000056191751	0.000111201469	0.00005833574	0.000000000000	0.000081062750	0.0000756687580	0.000000000000	0.000074175237
ED71	GODEGA DI SANTURBANO	Veneto	Trivisio	0.000107893217	0.000071150947	0.000100616796	0.000066320488	0.000000000000	0.000107349128	0.000097623796	0.000000000000	0.000086622175
ED92	GORGIO AL MONTICANO	Veneto	Trivisio	0.000082268397	0.000044105411	0.000070297006	0.000039764708	0.000000000000	0.000086619771	0.000062956338	0.000045334713	0.000061381765
ES73	ISTRANA	Veneto	Trivisio	0.000155983124	0.000115839375	0.000185535572	0.000092709728	0.000000000000	0.000145420421	0.000121091220	0.000100302862	0.000128270936
EB92	LORIA	Veneto	Trivisio	0.000148933850	0.000111658794	0.000161631063	0.000082710944	0.000000000000	0.000148487652	0.000125619066	0.000227756403	0.000127273943
EB93	MANSUE'	Veneto	Trivisio	0.000096845965	0.000046529689	0.000096126378	0.000041280514	0.000023487058	0.000107486204	0.000073357111	0.000000000000	0.000069050096
EB40	MAREANO DI PIAVE	Veneto	Trivisio	0.000165245108	0.000103059930	0.000123142078	0.000098165866	0.000000000000	0.000159005909	0.000157672680	0.000062275383	0.000127383195
F009	MASER	Veneto	Trivisio	0.000094488913	0.000047066503	0.000085737025	0.000057257614	0.000000000000	0.000105320258	0.000075105158	0.000000000000	0.000072775342
F012	MASERADA SUL PIAVE	Veneto	Trivisio	0.000158934794	0.000082071664	0.000170294601	0.000114534673	0.000000000000	0.000125302125	0.000144021521	0.000000000000	0.000125987730
F088	MEDUNA DI LIVENZA	Veneto	Trivisio	0.000053673212	0.000025776007	0.000047531727	0.0000238953266	0.000000000000	0.000055341079	0.000046985744	0.000070484324	0.000041946467
F190	MIANE	Veneto	Trivisio	0.000071327167	0.000032578596	0.000069222627	0.000029736376	0.000000000000	0.000089948620	0.000049571227	0.000000000000	0.000048593446
F269	MOGLIANO VENETO	Veneto	Trivisio	0.000505236246	0.000356394689	0.000560198413	0.000473097958	0.000220078378	0.000448774783	0.000051286652	0.000586808332	0.000487830009
F332	MONASTIER DI TREVISO	Veneto	Trivisio	0.000084327927	0.000065066827	0.000089443515	0.000069447833	0.000012945073	0.000071842957	0.000058452585	0.000193534095	0.000074059861
F360	MONFUMO	Veneto	Trivisio	0.000033386604	0.000017718650	0.000037593944	0.000013313877	0.000000000000	0.000030714321	0.000019868396	0.000000000000	0.000023266504
F443	MONTEBELLUNA	Veneto	Trivisio	0.00055071671	0.000455989663	0.000560751903	0.000415598424	0.000289157399	0.000517982501	0.000621128663	0.000443528763	0.000050928730
F725	MORGANO	Veneto	Trivisio	0.000078139523	0.000048439320	0.000073439439	0.000056264906	0.000000000000	0.000069370833	0.000053136755	0.000000000000	0.000059760197
F729	MORIANO DELLA BATTAGLIA	Veneto	Trivisio	0.000054281487	0.000030296457	0.0000490785783	0.0000490785783	0.000000000000	0.000055925173	0.0000424563857	0.000098462039	0.000044073678
F770	MOTTA DI LIVENZA	Veneto	Trivisio	0.000195105840	0.000143468683	0.000186510128	0.000140821432	0.000000000000	0.000167162905	0.000187161681	0.000000000000	0.000158074465
F872	NERVENA DELLA BATTAGLIA	Veneto	Trivisio	0.000032456031	0.000099921299	0.000087034926	0.000074499499	0.000000000000	0.000133219420	0.000094928096	0.000101528486	0.000098664976
F999	ODERZO	Veneto	Trivisio	0.000375951512	0.000278480218	0.00032123991	0.0003865413017	0.000000000000	0.000311861670	0.000040454207	0.000003975552	0.000322861771
G115	ORIELLE	Veneto	Trivisio	0.000078180460	0.000045637221	0.000086812744	0.000046943768	0.000000000000	0.000066311795	0.0000565462045	0.000000000000	0.000055313164
G123	ORSAGO	Veneto	Trivisio	0.0000740866740	0.000040866740	0.000056747882	0.000040533361	0.000000000000	0.000060625113	0.000056187308	0.000000000000	0.000051536799
G321	PADERNO DEL GRAPPA	Veneto	Trivisio	0.000047228432	0.000026585107	0.000045188576	0.000029509468	0.000000000000	0.000047098278	0.0000332801102	0.000000000000	0.0000336565631
G329	PAESE	Veneto	Trivisio	0.0000338035873	0.0000258508267	0.0000414856907	0.0000245642876	0.0000656501295	0.000305915691	0.0000381559403	0.000275004307	0.0000310560049



Codice catastale	Denominazione	Regione	Provincia	AMMINISTRAZIONE	POLIZIA LOCALE	ISTRUZIONE PUBBLICA	RIFIUTI	TPL	TERRITORIO E VIABILITA'	SOCIALE	ASILI NIDO	COMPLESSIVO
G408	PEDEROBBA	Veneto	Treviso	0.000136889954	0.000072909501	0.000132229649	0.000096086335	0.000000000000	0.00013495124	0.000123338213	0.000000782247	0.000109254338
G645	PIEVE DI SOLIGO	Veneto	Treviso	0.000217856028	0.000157398881	0.000207088342	0.000149534283	0.000000000000	0.000213976013	0.000220741173	0.000107561963	0.000183916008
G846	PONTE DI PIAVE	Veneto	Treviso	0.000151433615	0.000098230639	0.000149398964	0.000107775139	0.000000000000	0.000131646066	0.000135486583	0.000000000000	0.000120806416
G875	PONZANO VENETO	Veneto	Treviso	0.000210948923	0.000120159801	0.0002256113177	0.000126721484	0.000048175765	0.000194483827	0.000201775523	0.000422051261	0.000190411158
G899	PORTOBUFFOLE'	Veneto	Treviso	0.0002023748752	0.00013893974	0.00009774493	0.0000909774493	0.000000000000	0.00021818844	0.00011530329	0.000000000000	0.000156302068
G933	POSSAGNO	Veneto	Treviso	0.000045290981	0.000035585627	0.000041177885	0.00028633711	0.000000000000	0.000050632681	0.00004134302	0.000000000000	0.000036937691
G944	POVEGLIANO	Veneto	Treviso	0.000088744638	0.000056837146	0.000098346426	0.000056542805	0.00023841325	0.000081087317	0.00006879702	0.000000000000	0.000069839229
H022	PREGANZOL	Veneto	Treviso	0.000288804544	0.000214270588	0.000286518689	0.000203790920	0.000000000000	0.000248914511	0.000302658775	0.000284874272	0.000249868881
H131	QUINTO DI TREVISO	Veneto	Treviso	0.000108198768	0.000148463971	0.000148463971	0.000122400023	0.000053565056	0.000165410664	0.000150400751	0.000029725370	0.0001739216031
H220	REFRONTOLO	Veneto	Treviso	0.000039750858	0.000021634758	0.000047839547	0.00019520252	0.000000000000	0.000042290876	0.000024875960	0.000000000000	0.000030013486
H238	RESANA	Veneto	Treviso	0.000154543359	0.000087539186	0.000137464059	0.000089443305	0.000000000000	0.000151679481	0.000143850163	0.000015644932	0.000119800054
H253	REVINE LAGO	Veneto	Treviso	0.000049756522	0.000021379642	0.000028110173	0.000021781806	0.000000000000	0.000058147571	0.000033358652	0.000000000000	0.000033256419
H280	RIESE PIO X	Veneto	Treviso	0.000174009882	0.000108513988	0.0001165167487	0.000117163577	0.000026455060	0.000164909544	0.000156248558	0.000119498889	0.000143762822
H523	RONCADE	Veneto	Treviso	0.000244394019	0.000170542176	0.000295393868	0.000175541578	0.00004973624	0.000224970586	0.000257301089	0.000000000000	0.000217280163
H706	SALGAREDA	Veneto	Treviso	0.000115109871	0.000074657240	0.000140404899	0.000075049094	0.000000000000	0.000107876152	0.000091894349	0.000000000000	0.000094306519
H781	SAN BIAGIO DI CALLALTA	Veneto	Treviso	0.000234530458	0.000180836884	0.000218355145	0.000187110811	0.000033789891	0.000214986784	0.000222869378	0.000000000000	0.000189178859
H843	SAN FIOR	Veneto	Treviso	0.000124214647	0.000072511582	0.000113664353	0.000089271193	0.000000000000	0.00016925422	0.000083121252	0.000000000000	0.000077575975
I103	SAN PIETRO DI FELLETO	Veneto	Treviso	0.000090421814	0.000033882870	0.000054864151	0.000051422035	0.000000000000	0.000086882388	0.00007225850	0.000000000000	0.000062285842
I124	SAN POLO DI PIAVE	Veneto	Treviso	0.000208136338	0.000116704081	0.000187454657	0.000136243971	0.000000000000	0.000180668139	0.000172003292	0.000000000000	0.000155971166
I392	SAN VENDEMIANO	Veneto	Treviso	0.000010619698	0.000072379437	0.000103695534	0.00017379437	0.000000000000	0.00014805742	0.000094491249	0.000000000000	0.000090287014
I417	SAN ZENONE DEGLI EZZELINI	Veneto	Treviso	0.000151582190	0.000102258825	0.000176334933	0.000107542409	0.000000000000	0.000132959551	0.000149484016	0.000000000000	0.000173570127
I435	SARMEDE	Veneto	Treviso	0.000061506059	0.000037682868	0.000063588204	0.000027895199	0.000000000000	0.000058958217	0.000039216319	0.000000000000	0.000043902919
I578	SEGUSINO	Veneto	Treviso	0.000043291820	0.000022981155	0.000039510772	0.000020905326	0.000000000000	0.000041387305	0.000027688004	0.000042827445	0.000032107572
I635	SERNAGLIA DELLA BATTAGLIA	Veneto	Treviso	0.000112216864	0.000073362538	0.000114025897	0.000076327935	0.000000000000	0.000107939837	0.000091306227	0.0000012519845	0.0000898493841
L014	SUSEGANA	Veneto	Treviso	0.000215860330	0.000139832516	0.000209192468	0.000149712147	0.000000000000	0.00020866337	0.000210778211	0.000000000000	0.000176489859
L058	TARZO	Veneto	Treviso	0.000094831282	0.000045082011	0.000067586383	0.000046741386	0.000000000000	0.000086045851	0.000070237966	0.000000000000	0.000064342131
L402	TREVIGNANO	Veneto	Treviso	0.000172668808	0.000107577205	0.0002038307240	0.000106701520	0.000000000000	0.000171665605	0.000166770790	0.000000000000	0.000141176378
L407	TREVISO	Veneto	Treviso	0.0001622903375	0.0001825988593	0.0001722830729	0.0001842961378	0.002466471606	0.0001561469353	0.0001940910050	0.000845384428	0.0001732184194
L565	VALDOBBIADENE	Veneto	Treviso	0.000219830967	0.000138123939	0.000179846166	0.000146370241	0.000000000000	0.000208303336	0.000196577008	0.000117789890	0.000174863870
L700	VAZZOLA	Veneto	Treviso	0.000123178848	0.000071311406	0.000111305158	0.000067539699	0.000000000000	0.000108097119	0.000113947688	0.000000000000	0.000091938203
L706	VEDELAGO	Veneto	Treviso	0.000272742517	0.000193317339	0.0002915313745	0.000164973857	0.000000000000	0.000254066434	0.000288741632	0.000158183256	0.00029638346
L856	VIDOR	Veneto	Treviso	0.000069152651	0.000033261524	0.000066126890	0.000046163951	0.000000000000	0.000067368459	0.000057948743	0.000000000000	0.00005373211
M048	VILLORBA	Veneto	Treviso	0.000326043060	0.000291430378	0.000389898689	0.000242057253	0.000182192336	0.000332467285	0.000354535299	0.000062151267	0.000293708738
M089	VITTORIO VENETO	Veneto	Treviso	0.0000551510034	0.000426780192	0.000442833846	0.000386004534	0.000300270191	0.0000510153632	0.000610681693	0.000437625832	0.000473955912
M118	VOLPAGO DEL MONTELO	Veneto	Treviso	0.000189985253	0.000108712313	0.000209528613	0.000168098529	0.000000000000	0.000165341220	0.000166793818	0.000167951831	0.000155522560
MT63	ZENSON DI PIAVE	Veneto	Treviso	0.000035637486	0.000025348689	0.000033201534	0.000026233593	0.000000000000	0.000032082543	0.000021525848	0.000000000000	0.000027276570
MT71	ZERO BRANCO	Veneto	Treviso	0.000177896246	0.000108147287	0.000234221554	0.000131137424	0.000000000000	0.000174393572	0.000156886134	0.000082735772	0.000156648465
A302	ANNONE VENETO	Venezia	Venezia	0.000073511814	0.000039158555	0.000106789566	0.000052659754	0.000000000000	0.000074138018	0.000061416080	0.000062937598	0.000066244822
B493	CAMPANOLA LUPA	Veneto	Venezia	0.000138429459	0.000065486045	0.000143650091	0.000114442797	0.000000000000	0.000125919241	0.000097991744	0.000000000000	0.000110486639
B546	CAMPOLONGO MAGGIORE	Veneto	Venezia	0.000168932948	0.000091340891	0.0001844543431	0.000142995629	0.000000000000	0.000145688948	0.000164779835	0.000000000000	0.000140569494
B554	CAMPONOGARA	Veneto	Venezia	0.000208987374	0.000123597287	0.000265893046	0.000179887220	0.000000000000	0.000177285551	0.000169846431	0.000172422148	0.000180129847
B642	CAORLE	Veneto	Venezia	0.000464950946	0.0000486870373	0.000164668413	0.000191717440	0.000000000000	0.00023267573	0.000233441686	0.000000000000	0.000448816022
M308	CAVALLINO TREPONTI	Veneto	Venezia	0.000336689427	0.000481335018	0.000228638384	0.000738290443	0.000225681500	0.000838280265	0.000218955494	0.000216739877	0.000475913597
C383	CAVAZZERE	Veneto	Venezia	0.000279510845	0.000177547917	0.000168818262	0.000201588655	0.000000000000	0.000250200326	0.0003003993168	0.000300819670	0.000232005577




Codice catastale	Denominazione	Regione	Provincia	AMMINISTRAZIONE	POLIZIA LOCALE	ISTRUZIONE PUBBLICA	RIFIUTI	TP	TERRITORIO E VIABILITA	SOCIALE	ASILI NIDO	COMPLESSIVO
CH22	CEGGIA	Veneto	Venezia	0.000108087798	0.000071956283	0.000090771957	0.000000000000	0.000000000000	0.000000000000	0.000097403556	0.000000000000	0.000068012357
C638	CHIOGGIA	Veneto	Venezia	0.0000981395822	0.00118199575	0.000692964715	0.001015050264	0.000388000658	0.00114269292	0.001077768482	0.000000000000	0.000970481945
C714	CINTO CROMAGGIORE	Veneto	Venezia	0.0000063741762	0.000034481476	0.000073095192	0.000044486113	0.000000000000	0.000000000000	0.000000000000	0.000000000000	0.0000051708567
C938	CONA	Veneto	Venezia	0.0000064843465	0.000041174225	0.000058002567	0.000045915641	0.000000000000	0.000000000000	0.000071823640	0.000000000000	0.0000054890959
C960	CONCORDIA SAGITTARIA	Veneto	Venezia	0.000193623163	0.000123428124	0.000181787662	0.000157333652	0.000037486238	0.000168565448	0.000174104747	0.0002934456618	0.00017745141
D325	DOLO	Veneto	Venezia	0.000282367066	0.000167695665	0.000267687232	0.000225836022	0.000000000000	0.0002328289687	0.000237177527	0.000242925960	0.0002436349255
D415	DOLE	Veneto	Venezia	0.000265142741	0.000261569753	0.000225984004	0.000266336022	0.000000000000	0.0003328289687	0.0003328289687	0.0003328289687	0.0003328289687
D578	FIESSO D'ARTICO	Veneto	Venezia	0.000142475124	0.000073051608	0.000105965359	0.000100700488	0.000000000000	0.000117759582	0.000122471953	0.000176821613	0.000113077261
D740	FOSSALTA DI PIAVE	Veneto	Venezia	0.00009747361	0.000052201579	0.000036873971	0.000071896292	0.000000000000	0.000069181770	0.000069497230	0.0000624607273	0.000064963330
D741	FOSSALTA DI PORTOGRUARO	Veneto	Venezia	0.000119372213	0.000059834179	0.000089639105	0.000102126366	0.000000000000	0.00009354440	0.000090154289	0.000000000000	0.000092967306
D748	FOSSO'	Veneto	Venezia	0.000119383248	0.000061228191	0.000071796152	0.000104329103	0.000000000000	0.000166361983	0.000100705224	0.000000000000	0.000096958603
E215	GRUARO	Veneto	Venezia	0.000059113961	0.000031265312	0.000066307574	0.000047007642	0.000000000000	0.000116108971	0.0000539720447	0.000177401850	0.000841103468
C388	IESOLO	Veneto	Venezia	0.000982398440	0.000982398440	0.000463300650	0.001118464175	0.000304107272	0.001116108971	0.00055573029	0.000282549614	0.000013718322
E936	MARCON	Veneto	Venezia	0.000310683396	0.000198989593	0.000293952734	0.000299075948	0.000007055212	0.00025573029	0.000282549614	0.000013718322	0.000266598752
E980	MARTELLAGO	Veneto	Venezia	0.000352357224	0.000209060825	0.000407657320	0.000400424426	0.000115088746	0.000293400520	0.000397100356	0.000198286496	0.000346225643
F130	MEOLO	Veneto	Venezia	0.000114881328	0.000081526881	0.000121782638	0.000105108379	0.000016053960	0.000094603286	0.000091262130	0.000000000000	0.000097262095
F229	MIRA	Veneto	Venezia	0.0000675948906	0.000469462065	0.0000711663386	0.00062096611	0.000131053666	0.000544627075	0.000710714388	0.000202282215	0.000613465028
F241	MIRANO	Veneto	Venezia	0.000495985369	0.000329182265	0.000435336353	0.000538433034	0.000254942870	0.000420962123	0.000538105382	0.000444455744	0.000472874525
F826	MUSILE DI PIAVE	Veneto	Venezia	0.000202606628	0.000158583291	0.000168332147	0.000171061421	0.000000000000	0.000175934388	0.000193122420	0.000171884852	0.000174381201
F904	NOALE	Veneto	Venezia	0.000278119994	0.000165105640	0.000255533587	0.000279056944	0.000037966019	0.000237749452	0.000291585663	0.000119693987	0.000249860828
F963	NOVENTA DI PIAVE	Veneto	Venezia	0.000194261913	0.000094261913	0.000130753084	0.000113172866	0.000000000000	0.000192634444	0.000199755918	0.000000000000	0.000113051097
G865	PIANIGA	Veneto	Venezia	0.000210126741	0.0001413596162	0.000180739654	0.000196844219	0.000000000000	0.000122377038	0.000527987333	0.000179147842	0.000427029449
G914	PORTOGRUARO	Veneto	Venezia	0.000481521678	0.000387075434	0.000043166076	0.000406292749	0.000204863140	0.00042227038	0.000527987333	0.000179147842	0.000427029449
G981	PRAMAGGIORE	Veneto	Venezia	0.000084359032	0.000046423110	0.000094576682	0.000069461196	0.000000000000	0.00077477822	0.000070579689	0.00002306932	0.0000683689689
H177	QUARO D'ALTIPO	Veneto	Venezia	0.000180113281	0.000120073904	0.000147434207	0.000140892541	0.000000000000	0.000129401938	0.000136580610	0.000140011576	0.000137298814
H735	SALZANO	Veneto	Venezia	0.000217434605	0.000148866537	0.000157696681	0.000154801837	0.000000000000	0.000162193630	0.000216866092	0.000163121669	0.000172568737
H823	SAN DONA' DI PIAVE	Veneto	Venezia	0.000719531913	0.000629969572	0.000621968315	0.000687451234	0.000321179588	0.000691179588	0.000628420299	0.000412660397	0.000672656331
I242	SAN MICHELE AL TAGLIAMENTO	Veneto	Venezia	0.000480117044	0.000546545461	0.0001817707084	0.000734170812	0.000198362592	0.000797815900	0.000243755624	0.0000203037746	0.000489948399
I242	SANTA MARIA DI SALA	Veneto	Venezia	0.000257456833	0.000178583464	0.000271864766	0.0002911651469	0.000000000000	0.000253466103	0.00028245137	0.000000000000	0.000251151238
I373	SANTO STINO DI LIVENZA	Veneto	Venezia	0.000222854540	0.000155512534	0.000281319162	0.000170738614	0.00005540364	0.000203709751	0.000246821706	0.000000000000	0.000198614650
I551	SCORZE'	Veneto	Venezia	0.000316510964	0.000198750906	0.0002809496960	0.000343252003	0.000000000000	0.000280466558	0.000340273453	0.000109216331	0.000289503380
I908	SPINEA	Veneto	Venezia	0.000471318678	0.000351250540	0.000382688684	0.0004497936266	0.000166067286	0.0003044769456	0.000528197221	0.000127077060	0.000424330336
I905	STRA	Veneto	Venezia	0.000138538808	0.000109171607	0.000125741009	0.000099432825	0.000000000000	0.000119234204	0.000127123322	0.000078786841	0.000141957586
L085	TEGLIO VENETO	Veneto	Venezia	0.000046817027	0.000022043974	0.000055265889	0.000027096232	0.000000000000	0.000368085733	0.000033084082	0.000000000000	0.000034351760
L267	TORRE DI MOSTO	Veneto	Venezia	0.000087704505	0.000047515787	0.00007753289	0.000065329115	0.000000000000	0.000089013677	0.00006752260	0.000000000000	0.000068306109
L736	VENEZIA	Veneto	Venezia	0.006491764593	0.006490883201	0.0065994984343	0.006329143673	0.016646473795	0.005751908792	0.008104548378	0.010004181303	0.007136535360
L899	VIGONOVO	Veneto	Venezia	0.000165584143	0.000090856844	0.000137936423	0.000141609603	0.000022148084	0.00045034185	0.000158916778	0.000030911233	0.000135639252
A061	AFFI	Veneto	Verona	0.00007167762	0.000049549603	0.000029577435	0.000049653364	0.000000000000	0.000067230835	0.000030622295	0.000049689626	0.000049723609
A137	ALBAREDO D'ADIGE	Veneto	Verona	0.000097498764	0.000064759727	0.000084346615	0.00006717159	0.000000000000	0.000092749391	0.000075383590	0.000000000000	0.000075068672
A292	ANGIARI	Veneto	Verona	0.000042506675	0.000017238646	0.000053311826	0.000029309496	0.000000000000	0.000044786677	0.000032056827	0.000122166615	0.000039924976
A374	ARCOLE	Veneto	Verona	0.00010854868	0.000072762445	0.000090810664	0.000077441745	0.000000000000	0.000104131280	0.000095418510	0.000081716679	0.000089138887
A650	BARDOLINO	Veneto	Verona	0.000267912472	0.000235444369	0.000401260673	0.000441732336	0.000000000000	0.000363782880	0.000067538111	0.000036378288	0.000257602207
A737	BEVIFLORE	Veneto	Verona	0.000059975033	0.000034080144	0.000049086483	0.000037684228	0.000000000000	0.000063782880	0.000043823461	0.000000000000	0.000049622167
A837	BEVILACQUA	Veneto	Verona	0.000039381790	0.000020080928	0.000036959654	0.000027270608	0.000000000000	0.000033158565	0.000024317687	0.000000000000	0.000024317687
A964	BONAVIGO	Veneto	Verona	0.000039222708	0.000023842235	0.000035236705	0.000029649738	0.000000000000	0.000039383965	0.000026059401	0.000000000000	0.000030707761
B070	BOSCHI SANT'ANNA	Veneto	Verona	0.000030247864	0.000016849848	0.0000333451701	0.000019419015	0.000000000000	0.000027334512	0.000021107346	0.000000000000	0.000023240859




Codice catastale	Denominazione	Regione	Provincia	AMMINISTRAZIONE	POLIZIA LOCALE	ISTRUZIONE PUBBLICA	RIFIUTI	TPA	TERRITORIO E VIABILITA	SOCIALE	ASILI NIDO	COMPLESSIVO
B073	BOSCO CHIESANUOVA	Veneto	Verona	0.000098326247	0.000046871043	0.000062917368	0.000066021476	0.000000000000	0.000000000000	0.000054428779	0.000000000000	0.000076078113
B107	BOVOLONE	Veneto	Verona	0.0000271651974	0.000208002384	0.000286278887	0.0002823947365	0.000000000000	0.000231988743	0.000283340472	0.000272112232	0.000253775542
B152	BRENTINO BELLUNO	Veneto	Verona	0.000037900042	0.000016785828	0.000052222661	0.000024610981	0.000000000000	0.000037792988	0.000020303259	0.000000000000	0.00002992917
B164	BRENZONE	Veneto	Verona	0.000092260418	0.000076438515	0.000039601749	0.0000725939859	0.000000000000	0.000129888736	0.000037336794	0.000033167333	0.000071730412
B286	BUSSOLENGO	Veneto	Verona	0.0000355909160	0.0002858548955	0.000422823792	0.000318799334	0.000000000000	0.000372767544	0.0003848466474	0.000295898222	0.000344128464
B304	BUTTAPIETRA	Veneto	Verona	0.0000116446007	0.000065207787	0.000116123311	0.000080688843	0.000000000000	0.000100215991	0.000107933354	0.00005520969	0.000095400213
B402	CALDIERO	Veneto	Verona	0.000131637381	0.0001011868914	0.000148558631	0.000119147004	0.000000000000	0.000145868507	0.000116230878	0.00002551403	0.000125511403
B709	CAPRINO VERONESE	Veneto	Verona	0.000168384223	0.000106180976	0.000108964271	0.000125011459	0.000000000000	0.000162315103	0.000141668951	0.000023467397	0.000128203417
B886	CASALEONE	Veneto	Verona	0.000011235987	0.000056233055	0.000079185796	0.000092495033	0.000000000000	0.000092514977	0.000088888002	0.000059662068	0.000084795962
C041	CASTAGNARO	Veneto	Verona	0.00007476812	0.000047746706	0.000070038760	0.000062482650	0.000000000000	0.000077305962	0.000061292882	0.000000000000	0.000062308731
C078	CASTEL D'AZZANO	Veneto	Verona	0.000194825553	0.000171013409	0.00018523690	0.000157378918	0.000039368108	0.000178655409	0.000102381680	0.000161635425	0.000176470047
C225	CASTELNUOVO DEL GARDA	Veneto	Verona	0.0002426325622	0.000234298602	0.0002030306707	0.000248827662	0.000000000000	0.000317503948	0.000227506145	0.000269794174	0.000241289013
C370	CAVAION VERONESE	Veneto	Verona	0.000112504104	0.000075479262	0.000080210109	0.000094846639	0.000000000000	0.0001168531819	0.000077339129	0.000077788302	0.000088802630
C412	CAZZANO DI TRAMIGNA	Veneto	Verona	0.0000335123059	0.000016602703	0.000025610188	0.000019680514	0.000000000000	0.000036871531	0.000023527026	0.000000000000	0.000024829819
C498	CEREA	Veneto	Verona	0.00003009695676	0.000211182005	0.000231802472	0.000258108052	0.000000000000	0.000295163714	0.0002933486154	0.000287095475	0.000263321649
C538	CERRO VERONESE	Veneto	Verona	0.000051045551	0.000028714869	0.000082242827	0.000040771889	0.000000000000	0.000057880289	0.000035573885	0.000050821744	0.000046609329
C890	COLOGNA VENETA	Veneto	Verona	0.000157694060	0.000109384615	0.000121984997	0.000127109888	0.000000000000	0.000156189168	0.000138850018	0.000000000000	0.00012752050
C897	COLOGNOLA AI COLLI	Veneto	Verona	0.000165765279	0.000118429524	0.000124582831	0.000124582831	0.000000000000	0.000135880018	0.000129055751	0.000000000000	0.00012752050
C943	CONCAMARISE	Veneto	Verona	0.000028403852	0.000010218456	0.000012759882	0.000013823609	0.000000000000	0.00024837725	0.000015492883	0.000000000000	0.000018728722
D317	COSTERMANO	Veneto	Verona	0.000091631656	0.000072076372	0.000064250971	0.000090302929	0.000000000000	0.000119245338	0.000049613468	0.0000190853881	0.00008547578
D419	DOLCE'	Veneto	Verona	0.000054390880	0.0000309861764	0.000027251651	0.000039654235	0.000000000000	0.000056268972	0.000038526154	0.000000000000	0.00004656916
D491	ERBE'	Veneto	Verona	0.000032888860	0.000017272397	0.000026901572	0.000022335560	0.000000000000	0.000040763586	0.000022287284	0.000000000000	0.00002854911
D915	ERBEZZO	Veneto	Verona	0.000029128852	0.000012032776	0.000020076896	0.000013662284	0.000000000000	0.000034436742	0.000010997881	0.000000000000	0.00001945472
D949	FERRARA DI MONTE BALDO	Veneto	Verona	0.000018079834	0.000005430742	0.000001594248	0.000010018529	0.000000000000	0.000018777320	0.00003070703	0.000000000000	0.000009704659
D818	FUMANE	Veneto	Verona	0.000083050417	0.000031115595	0.000082401585	0.000052321631	0.000000000000	0.000213701719	0.000061210949	0.000023475237	0.000068915699
D957	GAZZO VERONESE	Veneto	Verona	0.000105801802	0.000051054467	0.000085841217	0.000076752378	0.000000000000	0.000100021325	0.000084790499	0.000000000000	0.000080756328
E171	GREZZANA	Veneto	Verona	0.000189520414	0.000107897889	0.000073311991	0.000145325435	0.000000000000	0.000213701719	0.000083289656	0.000000000000	0.000159439465
E284	ILLASI	Veneto	Verona	0.000098989656	0.000065283736	0.000072759714	0.000079310513	0.000000000000	0.000094571958	0.000072944828	0.000000000000	0.000078900364
E349	ISOLA DELLA SCALA	Veneto	Verona	0.000213002143	0.000138525205	0.000180860072	0.000158945149	0.000000000000	0.000186524523	0.0002206811224	0.000243965166	0.000180904282
E358	ISOLA RIZZA	Veneto	Verona	0.000068164711	0.000033020364	0.0000409498458	0.000045511642	0.000000000000	0.000060876590	0.000049317480	0.000000000000	0.000047520274
E489	LAVAGNO	Veneto	Verona	0.000139511504	0.000090633610	0.000140668545	0.000113517880	0.000000000000	0.000136579061	0.000115662771	0.000000000000	0.000118077125
E502	LAZISE	Veneto	Verona	0.000290591454	0.000280689403	0.000141252939	0.000312672771	0.000000000000	0.000424865424	0.00019827713	0.000295970126	0.000252742596
E848	MALCESINE	Veneto	Verona	0.000173801287	0.000166749152	0.000081328171	0.000207839550	0.00006393526	0.000275336189	0.0000462651645	0.000093664602	0.000168989025
E911	MARANO DI VALPOLICELLA	Veneto	Verona	0.000081564122	0.000030971273	0.000061832433	0.00005381503	0.000000000000	0.000016154074	0.000044492991	0.000000000000	0.0000509681292
F218	MINERBE	Veneto	Verona	0.000087805059	0.000061863408	0.000083462772	0.000074847648	0.000000000000	0.000082764380	0.000073425823	0.000000000000	0.000079157001
F461	MONTECCHIA DI CROSCARA	Veneto	Verona	0.000081611969	0.000043995100	0.000075509692	0.000046074710	0.000000000000	0.000091012298	0.000065137437	0.000000000000	0.0000600031372
F509	MONTEFORTE D'ALPONE	Veneto	Verona	0.000145331262	0.000094388877	0.000139506426	0.000114915858	0.000000000000	0.000124071683	0.000013012245	0.000000000000	0.000118370319
F789	MOZZECANE	Veneto	Verona	0.000121926796	0.000115059205	0.000118366880	0.000107052319	0.000000000000	0.000121747710	0.000114411786	0.000000000000	0.000108760752
F861	NEGRAR	Veneto	Verona	0.0000302188394	0.000211465060	0.0002272814882	0.000206295954	0.000000000000	0.000321366336	0.000309630133	0.000086353362	0.000257117419
F918	NOGARA	Veneto	Verona	0.0001612127547	0.000092563930	0.000138346785	0.000136477936	0.000000000000	0.000138014881	0.000044697269	0.000000000000	0.000135992856
F921	NOGAROLE ROCCA	Veneto	Verona	0.000073097312	0.000053905562	0.000063455684	0.000065945134	0.000000000000	0.000074380412	0.000049778760	0.000000000000	0.000056529711
G080	OPPELANO	Veneto	Verona	0.000167411047	0.000131587809	0.000139614757	0.000139614757	0.000000000000	0.000173644097	0.0000156901392	0.0000198289517	0.000145545229
G397	PALU'	Veneto	Verona	0.00002237093	0.00001072198	0.000032626728	0.000015543177	0.000000000000	0.000027095404	0.000018917520	0.000000000000	0.000020810320
G365	PASTRENGO	Veneto	Verona	0.000061211672	0.000033838956	0.000049404624	0.000055285267	0.000000000000	0.000060654784	0.000041509222	0.000000000000	0.000040914029



Codice catastale	Denominazione	Regione	Provincia	AMMINISTRAZIONE	POLIZIA LOCALE	ISTRUZIONE PUBBLICA	RIFIUTI	TP	TERRITORIO E VIABILITA'	SOCIALE	ASILI NIDO	COMPLESSIVO
G481	PESCAINTINA	Veneto	Verona	0.000274035708	0.000198767479	0.000345641107	0.000227356691	0.00004114662	0.0003248942852	0.000295170579	0.000544886563	0.000270867325
G489	PESCHIERA DEL GARDA	Veneto	Verona	0.000287049633	0.000279219098	0.000172302566	0.000378072841	0.000109539665	0.000336130117	0.000186611975	0.000000000000	0.000269126533
G845	POVELLANO VERONESE	Veneto	Verona	0.000068456913	0.000068456913	0.000102277635	0.000091957343	0.000000000000	0.000108193661	0.000110927802	0.0001492390839	0.000054965853
H048	PRESSANA	Veneto	Verona	0.000048370873	0.000031300410	0.000042329156	0.000034082610	0.000000000000	0.000042858576	0.000034918735	0.000118552562	0.000041802472
H366	RIVOLI VERONESE	Veneto	Verona	0.000046039328	0.000225624985	0.000024542033	0.000027175555	0.000000000000	0.0000509112173	0.0000248568694	0.000000000000	0.000031552702
H522	RONCA	Veneto	Verona	0.0000741925291	0.000067874359	0.0000101537219	0.000071744423	0.000000000000	0.0000108469598	0.0000954546162	0.000000000000	0.000087450427
H606	RONCO ALLADIGE	Veneto	Verona	0.000053289830	0.000025868681	0.000046502829	0.000036766377	0.000000000000	0.000053014675	0.000014456092	0.000000000000	0.000040883164
H608	ROVERE VERONESE	Veneto	Verona	0.0000055039444	0.000025039444	0.000048262573	0.000029272688	0.000000000000	0.0000698695973	0.000032280690	0.000002649656	0.000040673810
H610	ROVEREDO DI GIUA'	Veneto	Verona	0.000031067304	0.000018506824	0.000037894154	0.000015413632	0.000000000000	0.000032136981	0.000020304349	0.000000000000	0.000023662233
H714	SALIZOLE	Veneto	Verona	0.000076215297	0.000037793592	0.000044751673	0.000051873990	0.000000000000	0.000076246395	0.0000568381918	0.000000000000	0.000055307950
H716	SAN BONIFACIO	Veneto	Verona	0.000036549884	0.000276574643	0.0004404693244	0.000318900273	0.000000000000	0.000070230606	0.000416052408	0.000196778371	0.000037388540
H783	SAN GIOVANNI ILARIONE	Veneto	Verona	0.000092813770	0.000046427505	0.000105121985	0.000054467978	0.000000000000	0.000087461166	0.000071498992	0.000000000000	0.000071395922
H824	SAN GIOVANNI LUPATOTO	Veneto	Verona	0.00040762915	0.0000302894709	0.000371892463	0.000372785208	0.000000000000	0.000390596135	0.000489917382	0.000400709447	0.000389926679
I003	SAN MARTINO BUON ALBERGO	Veneto	Verona	0.000278272417	0.000174529848	0.000206566005	0.000218852820	0.000000000000	0.000241225492	0.000228263518	0.000202140641	0.0002030676991
H712	SAN MAURO DI SALINE	Veneto	Verona	0.00001892673	0.00000692673	0.000011927595	0.000008039474	0.000000000000	0.000023118388	0.000006719815	0.000000000000	0.000012063409
I105	SAN PIETRO DI MORUBIO	Veneto	Verona	0.0000568894118	0.0000287932419	0.000051720878	0.000038223851	0.000000000000	0.000058832341	0.000044556879	0.000000000000	0.000044708020
I109	SAN PIETRO IN CARIANO	Veneto	Verona	0.000051365933	0.000150594251	0.000241947455	0.000204014508	0.000000000000	0.000093385792	0.0000242375525	0.000289736278	0.000220959678
I414	SAN ZENO DI MONTAGNA	Veneto	Verona	0.000051815843	0.0000336811403	0.00037468159	0.000048228714	0.000019786633	0.000077449309	0.000018307316	0.000000000000	0.000045374332
H944	SANGUINETTO	Veneto	Verona	0.000080456612	0.000042627166	0.000092064935	0.000070043357	0.000000000000	0.000074333685	0.000068713395	0.000139821614	0.0000707319875
I259	SANTAMBROGIO DI VALPOLLICELLA	Veneto	Verona	0.001198930066	0.0001544404258	0.000170151558	0.000167007754	0.000000000000	0.000194289802	0.000195120103	0.000000000000	0.000170978710
I594	SELVA DI PROGNO	Veneto	Verona	0.0000304689078	0.000014687069	0.000043611853	0.000017567713	0.000000000000	0.000036804903	0.000014338734	0.000000000000	0.00005267017
I775	SOAVE	Veneto	Verona	0.000142409259	0.000078321460	0.000117758748	0.000105446567	0.000000000000	0.000120763317	0.000116602983	0.000000000000	0.000109427665
I821	SOMMACAMPAGNA	Veneto	Verona	0.000289948938	0.000213701713	0.000269174225	0.000251087793	0.000066499100	0.000257188136	0.000266462958	0.0004612420994	0.0002609806964
I826	SONA	Veneto	Verona	0.000293261951	0.000220017566	0.000328768861	0.000289129910	0.000052914574	0.000300032936	0.000319330673	0.000226089469	0.000281433591
I850	SORGA'	Veneto	Verona	0.000060554317	0.000037966339	0.000044837546	0.000043212828	0.000000000000	0.000070103271	0.000043021739	0.000000000000	0.000048601045
L136	TERRAZZO	Veneto	Verona	0.000046584142	0.000026222911	0.00004476272	0.000033053156	0.000000000000	0.000046349721	0.000034775604	0.000000000000	0.000036577991
L287	TORRI DEL BENACO	Veneto	Verona	0.000112289103	0.00009648451	0.00004640548	0.000086355659	0.000000000000	0.000139661088	0.000048117898	0.000071632403	0.00008570548
L384	TREGNAGO	Veneto	Verona	0.00009469800	0.000048347801	0.000083659162	0.000070341031	0.000000000000	0.000099912380	0.000068972886	0.000135808024	0.000081011270
L396	TREVENZUOLO	Veneto	Verona	0.000053444769	0.000029047250	0.00005590264	0.000039729759	0.000015107896	0.000053569195	0.000039183841	0.000000000000	0.000043297481
L567	VALLEGIO SUL MINCIO	Veneto	Verona	0.000276302026	0.000221061754	0.000258188410	0.000255271039	0.000000000000	0.000301598910	0.000259082578	0.000372170391	0.000261701327
L722	VELO VERONESE	Veneto	Verona	0.000028277973	0.000012220144	0.000020328809	0.000011670299	0.000000000000	0.000027523088	0.000009857191	0.000000000000	0.000016902939
L781	VERONA	Veneto	Verona	0.005091788459	0.006949313578	0.007824316938	0.004867376289	0.007584570761	0.004960872572	0.007933359577	0.008755616811	0.006134417041
D183	VERONELLA	Veneto	Verona	0.000083169400	0.000060047077	0.000074315764	0.000053666037	0.000000000000	0.00004850518	0.000062351021	0.000000000000	0.000063061323
L810	VESTENANNOVA	Veneto	Verona	0.000056969690	0.000026748705	0.000055373404	0.000028846527	0.000000000000	0.000059180595	0.000031400571	0.000000000000	0.000040373719
L859	VIGASIO	Veneto	Verona	0.001160949802	0.000112845331	0.000158329655	0.000122144737	0.000000000000	0.000150624916	0.000141529671	0.000000000000	0.00013943949
L912	VILLA BARTOLOMEEA	Veneto	Verona	0.000114447977	0.000099599160	0.000093315284	0.00006622085	0.000000000000	0.000102066976	0.000078169478	0.000000000000	0.00007574227
L949	VILLAFRANCA DI VERONA	Veneto	Verona	0.000057484259	0.0000519689436	0.0000552830928	0.0000554253382	0.000000000000	0.0000791117728	0.0000680798892	0.001032824778	0.000860144339
M172	ZEVIÒ	Veneto	Verona	0.0000281433773	0.0000185026679	0.0000202300061	0.000225772401	0.000000000000	0.000242556906	0.000263461706	0.000266614546	0.00033480513
M178	ZIMELLA	Veneto	Verona	0.000083516151	0.000061259669	0.0000100402823	0.000026855514	0.000000000000	0.000078635549	0.000070600324	0.000000000000	0.000070669879
A083	AGUGLIARO	Vicenza	Vicenza	0.000031219592	0.000013203597	0.0000331468839	0.000015105746	0.000000000000	0.000029293564	0.000017147599	0.000000000000	0.000021963089
A154	ALBETTONI	Vicenza	Vicenza	0.00042827458	0.000042416959	0.00004256838	0.000024626747	0.000000000000	0.000049460177	0.000030254523	0.000000000000	0.0000337606
A220	ALONTE	Vicenza	Vicenza	0.000031745537	0.000014938693	0.000022865346	0.000016317680	0.000000000000	0.000041689036	0.000016224632	0.000000000000	0.000023709853
A231	ALTAVILLA VICENTINA	Vicenza	Vicenza	0.0000210593620	0.0000137630620	0.000017630620	0.000016317721	0.000000000000	0.0000205648120	0.0000201924271	0.000000000000	0.000191916085
A236	ALTISSIMO	Vicenza	Vicenza	0.000045074008	0.000020769429	0.000064337628	0.000017244952	0.000000000000	0.000052489236	0.0000330831107	0.000000000000	0.000034914192
A377	ARCOGNANO	Vicenza	Vicenza	0.000145871006	0.000073336851	0.000108577738	0.000106647213	0.0000224638436	0.000138665243	0.000096212726	0.0000201580806	0.000108365884




Codice catastale	Denominazione	Regione	Provincia	AMMINISTRAZIONE	POLIZIA LOCALE	ISTRUZIONE PUBBLICA	RIFIUTI	TPIL	TERRITORIO E VIABILITA'	SOCIALE	ASILI NIDO	COMPLESSIVO
A444	ARSIERO	Veneto	Vicenza	0.000033015829	0.000033015829	0.000033015851	0.000033015852	0.000000000000	0.000000000000	0.000046597033	0.000129232636	0.000055150943
A459	ARZIGNANO	Veneto	Vicenza	0.000422911630	0.000397821291	0.000032870796	0.000394639318	0.000000000000	0.000447712101	0.000468207711	0.000384255682	0.000382977756
A465	ASiago	Veneto	Vicenza	0.000102844305	0.000147241001	0.000102844305	0.000158728334	0.000000000000	0.000270434463	0.0000106302361	0.0000000000000	0.000157525063
A467	ASIGLIANO VENETO	Veneto	Vicenza	0.000021308169	0.000008054620	0.000017004487	0.000009802706	0.000000000000	0.000017068384	0.000010542914	0.0000000000000	0.000013361297
A627	BARBARANO VICENTINO	Veneto	Vicenza	0.0000835856901	0.000059857984	0.000082124606	0.000057822240	0.000000000000	0.000082679112	0.000075890648	0.000153322887	0.000074652867
A703	BASSANO DEL GRAPPA	Veneto	Vicenza	0.000005529027	0.000019989485	0.000017284625	0.000020157655	0.0000495663690	0.000060113085	0.0000953366301	0.0000744363241	0.0000789489026
A954	BOLLANO VICENTINO	Veneto	Vicenza	0.0000711986049	0.000057301857	0.000096374733	0.000077224245	0.000030710764	0.000093718240	0.0000929256665	0.000044363241	0.000087057238
B132	BREGANZE	Veneto	Vicenza	0.000158870927	0.000038745312	0.000155088182	0.000105720739	0.000000000000	0.000139141287	0.000137591686	0.000023873735	0.000125128706
B143	BRENDOLA	Veneto	Vicenza	0.000123640489	0.000094752569	0.000116510323	0.000080443110	0.000026563203	0.000127382708	0.000104874869	0.000098742620	0.0001053110
B161	BRESSANVIDO	Veneto	Vicenza	0.000057387208	0.000039474342	0.000060733988	0.000040344880	0.000000000000	0.000055023805	0.000043023711	0.000056973553	0.00004775520
B196	BROGLIANO	Veneto	Vicenza	0.000077647438	0.000045165422	0.00007372686	0.000038144682	0.000000000000	0.000065372721	0.00005177653	0.000090968347	0.00005801878
B403	CALDOGNO	Veneto	Vicenza	0.000193273886	0.000155608816	0.000204513889	0.000141821201	0.000000000000	0.000192420892	0.000133804268	0.000169143883	0.000169143883
B433	CALTRANO	Veneto	Vicenza	0.000051798895	0.000022507659	0.000035422235	0.000022467216	0.000000000000	0.000053701756	0.000034421852	0.00000763640	0.000034444514
B441	CALVENE	Veneto	Vicenza	0.000029386438	0.000010688192	0.000021520393	0.000012862479	0.000000000000	0.000027407681	0.000018090024	0.0000000000000	0.000018933181
B485	CAMISANO VICENTINO	Veneto	Vicenza	0.000185178708	0.000138925344	0.000183797554	0.000146155884	0.000000000000	0.000191928147	0.000184645799	0.0000000000000	0.000159564587
B511	CAMPILGIA DEI BERICI	Veneto	Vicenza	0.000034207753	0.000019888235	0.000029379669	0.000018883010	0.000000000000	0.000032731156	0.000023332463	0.000062574469	0.000027174599
B547	CAMPOLONGO SUL BRENTA	Veneto	Vicenza	0.000022154229	0.000010274658	0.000037536607	0.00001136888	0.000000000000	0.000018179125	0.000011268769	0.0000000000000	0.000013140119
B835	CARRE'	Veneto	Vicenza	0.000070168843	0.000045251787	0.000053239887	0.000037536607	0.000000000000	0.000078044847	0.000050161423	0.0000000000000	0.000051386544
B844	CARTIGLIANO	Veneto	Vicenza	0.000067395738	0.000034586851	0.000057132857	0.000032523915	0.000028384880	0.00005872902	0.000051176030	0.000007689773	0.000047842669
C037	CASSOLA	Veneto	Vicenza	0.000240721007	0.0000217780070	0.000252104913	0.000195438992	0.000085750719	0.000246351880	0.000266812227	0.000334953080	0.000233111146
C056	CASTELGNERO	Veneto	Vicenza	0.000052711485	0.000031180540	0.000056966382	0.000030212989	0.000000000000	0.000051748582	0.00003774413	0.000010117156	0.000040664241
C119	CASTELGOMBERTO	Veneto	Vicenza	0.000112765557	0.000060740640	0.000106106709185	0.000067221238	0.000000000000	0.000105873380	0.000084185616	0.00007209425	0.000084692552
C605	CHIAMPÒ	Veneto	Vicenza	0.000214795210	0.000158294020	0.000193413300	0.000126831952	0.000000000000	0.000194072134	0.000209179281	0.0000000000000	0.00017027810
C650	CHIUPPANO	Veneto	Vicenza	0.000053546205	0.000025268986	0.000036671534	0.000024905582	0.000000000000	0.000048954938	0.000035913352	0.0000000000000	0.000035013794
C734	CISMON DEL GRAPPA	Veneto	Vicenza	0.000032974724	0.000012469486	0.000011009183	0.000016890956	0.000000000000	0.000039761297	0.000015058273	0.0000000000000	0.000020636736
C824	COGOLLO DEL CENGIO	Veneto	Vicenza	0.000066916579	0.000043068815	0.000066213845	0.000032744123	0.000000000000	0.000070185991	0.00004230853	0.0000000000000	0.00004920309
C949	CONCO	Veneto	Vicenza	0.000058756802	0.000026148858	0.00004605277	0.000033773823	0.000000000000	0.000064815415	0.000034035655	0.0000000000000	0.000042262528
D020	CORNEDO VICENTINO	Veneto	Vicenza	0.000208380476	0.000126158970	0.000242371728	0.000121794080	0.000000000000	0.000204498520	0.000192744611	0.000224333086	0.000177556723
D107	COSTABISSARA	Veneto	Vicenza	0.000135842139	0.000113154490	0.000113505085	0.000091599796	0.000042279401	0.000126213651	0.000108731278	0.0000032392929	0.000108682645
D136	CREAZZO	Veneto	Vicenza	0.0002020231347	0.000134356336	0.000178166472	0.000134075802	0.000077427002	0.000191823682	0.000197368813	0.000195707418	0.000170848699
D156	CRESPADORO	Veneto	Vicenza	0.000035466475	0.000013666578	0.000036496476	0.000012954217	0.000000000000	0.000040787590	0.00001326033	0.0000000000000	0.000024194517
D379	DUEVILLE	Veneto	Vicenza	0.000240592439	0.000175886383	0.000228148701	0.000196304916	0.000000000000	0.000209232173	0.000256981489	0.000244371474	0.000214602201
D407	ENEGO	Veneto	Vicenza	0.000057131080	0.000023699049	0.000025436899	0.000035458641	0.000000000000	0.00006011008	0.000029721004	0.0000000000000	0.000037585888
D496	FARA VICENTINO	Veneto	Vicenza	0.000083381980	0.000045295080	0.000063454591	0.000033484747	0.000000000000	0.000077465708	0.000052773240	0.0000000000000	0.000056447479
D750	FOZA	Veneto	Vicenza	0.0002025513618	0.00009813623	0.000023474884	0.000011124446	0.000000000000	0.000031419676	0.000010260733	0.0000000000000	0.000017459130
D882	GALLIO	Veneto	Vicenza	0.000088976662	0.000033626802	0.000047462651	0.0000516419484	0.000000000000	0.000084659483	0.000033732171	0.0000000000000	0.00005864381
D897	GAMBELLARA	Veneto	Vicenza	0.000061863234	0.000038586488	0.000064381367	0.000037302297	0.000007807971	0.000077465708	0.000060612109	0.0000000000000	0.000056447479
D902	GAMBULIANO	Veneto	Vicenza	0.000021529110	0.000008200654	0.000016847904	0.000008163502	0.000000000000	0.000020419414	0.000010283994	0.0000000000000	0.000013410688
E138	GRANCONA	Veneto	Vicenza	0.000040240119	0.000020953233	0.000041972200	0.000019365686	0.000000000000	0.000037036595	0.000024100973	0.0000000000000	0.000029408780
E184	GRISIGNANO DI ZOCCHO	Veneto	Vicenza	0.00009681802	0.000055884276	0.000058619521	0.000058929717	0.000000000000	0.000076802813	0.000056883114	0.0000000000000	0.000061219739
E238	GRUMOLO DELLE ABBADESSE	Veneto	Vicenza	0.000077066574	0.000039179200	0.000068236930	0.000048511332	0.000000000000	0.000067719285	0.000058979709	0.000007689773	0.000058262408
E354	ISOLA VICENTINA	Veneto	Vicenza	0.000164114058	0.0000132112751	0.000157794840	0.000109219033	0.000000000000	0.000158034434	0.0000155597063	0.0000113449905	0.000038369000
E403	LAGHI	Veneto	Vicenza	0.000012231755	0.0000030364125	0.000003169063	0.0000049297249	0.000000000000	0.000013103302	0.000001774473	0.0000000000000	0.0000050350889
E465	LASTEBASSE	Veneto	Vicenza	0.000013851905	0.0000030364125	0.000003169063	0.0000049297249	0.000000000000	0.000016988919	0.000003326156	0.0000000000000	0.000007280227
E671	LONIGARE	Veneto	Vicenza	0.0000105143391	0.000079344606	0.0000100848411	0.00008997575	0.000000000000	0.000094721749	0.000008077996	0.0000000000000	0.000003379984
E682	LONGO	Veneto	Vicenza	0.000275965754	0.000224437399	0.000300252355	0.000216244633	0.000100211192	0.000241397517	0.000315486393	0.000216353849	0.000253814193
E731	LUGO DI VICENZA	Veneto	Vicenza	0.000075827613	0.000039614841	0.000074155208	0.000037554655	0.000000000000	0.000067694581	0.000058065898	0.0000000000000	0.000054674530





Codice catastale	Denominazione	Regione	Provincia	AMMINISTRAZIONE	POLIZIA LOCALE	ISTRUZIONE PUBBLICA	RIFIUTI	TPIL	TERRITORIO E VIABILITA	SOCIALE	ASILI NIDO	COMPLESSIVO
E762	LUSIANA	Veneto	Vicenza	0.000067874578 0.0000229658902	0.000029658902	0.0000630333432	0.000027738133	0.0000000000000	0.000073479081	0.000041706677	0.0000000000000	0.000046884629
E864	MALO	Veneto	Vicenza	0.0000247380646 0.000163983398	0.000095271007	0.0002595883669	0.000154948268	0.0000000000000	0.000044875758	0.00025161324	0.000332917371	0.000218501529
E970	MARANO VICENTINO	Veneto	Vicenza	0.0000261113099 0.000068622975	0.000190237137	0.0002682066695	0.000159202807	0.0000000000000	0.0000233723922	0.000154815687	0.000336089695	0.000220679304
F019	MASON VICENTINO	Veneto	Vicenza	0.000050681438 0.0000509184402	0.000039224010	0.000088439212	0.000038785782	0.0000000000000	0.0000641762229	0.000051448657	0.0000000000000	0.000050880188
F306	MOLVENA	Veneto	Vicenza	0.000050681438 0.0000509184402	0.000039224010	0.000088439212	0.000038785782	0.0000000000000	0.0000641762229	0.000051448657	0.0000000000000	0.000050880188
F468	MONTE DI MALO	Veneto	Vicenza	0.000050681438 0.0000509184402	0.000039224010	0.000088439212	0.000038785782	0.0000000000000	0.0000641762229	0.000051448657	0.0000000000000	0.000050880188
F442	MONTEBELLO VICENTINO	Veneto	Vicenza	0.000115844876 0.0000402274652	0.000077367817	0.000097357795	0.000079045305	0.0000000000000	0.00011755333	0.000100414013	0.000198817876	0.000098989514
F464	MONTECCHIO MAGGIORE	Veneto	Vicenza	0.0000402274652 0.0000983280432	0.0000302898857	0.000156758680	0.000271633892	0.0000000000000	0.000097825654	0.000461189503	0.000144127301	0.0000375388645
F465	MONTECCHIO PRECALCINO	Veneto	Vicenza	0.0000983280432 0.0000402274652	0.0000302898857	0.000156758680	0.000271633892	0.0000000000000	0.000097825654	0.000461189503	0.000144127301	0.0000375388645
F514	MONTEGALDA	Veneto	Vicenza	0.000064095576 0.00003037323470	0.000034837751	0.000047210886	0.000045622480	0.0000000000000	0.000059058754	0.000043638838	0.0000000000000	0.000047066050
F515	MONTEGALDELLA	Veneto	Vicenza	0.000064095576 0.00003037323470	0.000034837751	0.000047210886	0.000045622480	0.0000000000000	0.000059058754	0.000043638838	0.0000000000000	0.000047066050
F682	MONTEVALE	Veneto	Vicenza	0.000051445300 0.000011270930	0.000022057720	0.000051920043	0.000028994431	0.000016134797	0.000049873379	0.000034658180	0.000108129866	0.000042675307
F675	MONTECELLO CONTE OTTO	Veneto	Vicenza	0.000158659863 0.000058371668	0.000011270930	0.000134885434	0.000127803888	0.00005758839	0.000144708277	0.0000158591559	0.0000303383064	0.000145840159
F696	MONTECORO VICENTINO	Veneto	Vicenza	0.000058371668 0.000039924867	0.000038951833	0.000061708926	0.000033463992	0.0000000000000	0.000056407627	0.000042757838	0.0000000000000	0.000044679543
F768	MOSSANO	Veneto	Vicenza	0.000039924867 0.000129031128	0.000016535637	0.000029384406	0.000023217040	0.0000000000000	0.000034104379	0.000026218622	0.0000000000000	0.00002716253
F829	MUSSOLENTE	Veneto	Vicenza	0.000129031128 0.000025247736	0.00007289733	0.000133714995	0.000078733636	0.0000000000000	0.00013721901	0.000040043577	0.0000000000000	0.000015001740
F838	NANTO	Veneto	Vicenza	0.000025247736 0.000163160577	0.000031890171	0.000055956747	0.000035469665	0.0000000000000	0.000050017279	0.000040043577	0.0000000000000	0.000041808869
F822	NOGAROLE VICENTINO	Veneto	Vicenza	0.000025247736 0.00005831053	0.0000308051871	0.000062889632	0.00011540003	0.0000000000000	0.000034823642	0.00001831261	0.0000000000000	0.000185881883
F957	NOVE	Veneto	Vicenza	0.00005831053 0.000021784783	0.000065102591	0.000089899929	0.000062397719	0.0000000000000	0.000084259820	0.000074665117	0.0000068257973	0.000069831883
G065	ORGIANO	Veneto	Vicenza	0.000021784783 0.000040309769	0.0000126785262	0.000134478294	0.000148404141	0.0000000000000	0.000150882144	0.0000163838592	0.000141844356	0.000142291616
G496	PIANEGGIE	Veneto	Vicenza	0.000040309769 0.000019254822	0.000021227650	0.000050576887	0.000022274468	0.0000000000000	0.000043643705	0.000028198353	0.0000000000000	0.000031767328
G876	PIOVENE ROCCHE	Veneto	Vicenza	0.000019254822 0.000090725024	0.0000906122992	0.000119254822	0.000094359086	0.0000000000000	0.000033596587	0.000136116083	0.000035193654	0.000128225429
G931	POVE DEL GRAPPA	Veneto	Vicenza	0.000090725024 0.00002677512	0.000010166856	0.000071684174	0.00007478700	0.0000000000000	0.0000262824155	0.000008488246	0.0000000000000	0.00018033163
G957	POZZOLEONE	Veneto	Vicenza	0.00002677512 0.000051546291	0.000032243719	0.00006847201	0.000044565455	0.000023958480	0.000052156160	0.000044628044	0.000006479704	0.000048070564
H134	QUINTO VICENTINO	Veneto	Vicenza	0.000051546291 0.000100110165	0.0000342473	0.000050173973	0.000028600331	0.0000000000000	0.0000493494903	0.000042423352	0.000092121288	0.000043078033
H214	RECOARO TERME	Veneto	Vicenza	0.000100110165 0.000144698093	0.000058231552	0.000093388728	0.000074070417	0.000011021684	0.000090332732	0.000082398474	0.0000000000000	0.000078238158
H361	ROANA	Veneto	Vicenza	0.000144698093 0.000244633827	0.000077267274	0.000068715788	0.000081776987	0.0000000000000	0.000158957485	0.000098607215	0.000151546278	0.00010797702
H512	ROMANO D'EZELINO	Veneto	Vicenza	0.000244633827 0.000237470767	0.000178887028	0.000212202061	0.000186841137	0.000129560175	0.0000321187935	0.000264598682	0.000263788107	0.000219885600
H556	ROSA	Veneto	Vicenza	0.000237470767 0.000138495332	0.000077480094	0.0002595895606	0.000206468217	0.0000000000000	0.0000436163227	0.000025952773	0.000474184333	0.000234449077
H680	ROSSANO VENETO	Veneto	Vicenza	0.000138495332 0.000025030198	0.000073589880	0.000130374502	0.000058904678	0.0000000000000	0.000036213583	0.0000786468	0.0000000000000	0.000110754256
H694	ROTOZO	Veneto	Vicenza	0.000025030198 0.000026426312	0.00001010898	0.000016211143	0.000007965256	0.0000000000000	0.000025651934	0.000013087477	0.0000000000000	0.00015483385
F810	SALCEDO	Veneto	Vicenza	0.000026426312 0.000028628733	0.000010632147	0.000028397915	0.000010323944	0.0000000000000	0.000029221780	0.000013457193	0.0000494949817	0.0000202048727
H863	SAN GERMANO DEI BERICI	Veneto	Vicenza	0.000028628733 0.00003244065	0.000014614303	0.000019793867	0.000022815986	0.0000000000000	0.000037315407	0.000023804102	0.0000000000000	0.000025410725
I047	SAN NAZARIO	Veneto	Vicenza	0.00003244065 0.000032947398	0.000016280513	0.0000446128085	0.000013634108	0.0000000000000	0.00006882538	0.0000559051321	0.000010529518	0.00004763807
I117	SAN PIETRO MUSSOLINO	Veneto	Vicenza	0.000032947398 0.000067300104	0.000016280513	0.0000446128085	0.000013634108	0.0000000000000	0.00006882538	0.0000559051321	0.000010529518	0.00004763807
H401	SAN VITO DI LEGUZZANO	Veneto	Vicenza	0.000067300104 0.000157509801	0.000033244065	0.000019793867	0.000022815986	0.0000000000000	0.0001553802538	0.000039237082	0.0000000000000	0.0000123943810
H829	SANDRIGO	Veneto	Vicenza	0.000157509801 0.000061289111	0.000012912357	0.00004882058	0.000096513405	0.0000000000000	0.0001553802538	0.000039237082	0.0000000000000	0.0000123943810
I353	SANTORSO	Veneto	Vicenza	0.000061289111 0.000098639703	0.000012912357	0.00004882058	0.000096513405	0.0000000000000	0.0001553802538	0.000039237082	0.0000000000000	0.0000123943810
H425	SARCEGO	Veneto	Vicenza	0.000098639703 0.000110274848	0.000062164869	0.000096939197	0.00007712288	0.0000000000000	0.000106498137	0.000091873651	0.000103625173	0.000090165607
I430	SAREGO	Veneto	Vicenza	0.000110274848 0.000051540628	0.000062164869	0.000096939197	0.00007712288	0.0000000000000	0.000106498137	0.000091873651	0.000103625173	0.000090165607
I527	SCHIAVON	Veneto	Vicenza	0.000051540628 0.0000718420437	0.000033791877	0.00003443547	0.000041505912	0.0000000000000	0.000050332495	0.000033982471	0.0000000000000	0.00003824174
I531	SCHIO	Veneto	Vicenza	0.0000718420437 0.0000504091478	0.000033791877	0.00003443547	0.000041505912	0.0000000000000	0.000050332495	0.000033982471	0.0000000000000	0.00003824174





Codice catastale	Denominazione	Regione	Provincia	AMMINISTRAZIONE	POLIZIA LOCALE	ISTRUZIONE PUBBLICA	RIFIUTI	TPL	TERRITORIO E VIABILITA'	SOCIALE	ASILI NIDO	COMPLESSIVO
I783	SOLAGNA	Veneto	Vicenza	0,000041236322	0,000017446226	0,000026528558	0,000031250252	0,000000000000	0,000039895470	0,000026498890	0,000000000000	0,000025946593
I867	SOSSANO	Veneto	Vicenza	0,000062015604	0,000042927244	0,000066226047	0,000044597126	0,000000000000	0,000074032272	0,000067639612	0,000000000000	0,000058903945
I879	SOVIZZO	Veneto	Vicenza	0,000124879296	0,000079736411	0,000134898395	0,0001081564879	0,0000159392665	0,00011454765	0,000097272280	0,000000000000	0,000086241939
L156	TEZZE SUL BRENTA	Veneto	Vicenza	0,000194837642	0,000138671922	0,000195698074	0,000185740186	0,000000000000	0,000212478932	0,0002070717142	0,000001581326	0,000178860077
L157	THIENE	Veneto	Vicenza	0,00042129611	0,000394723217	0,000324390233	0,000308954253	0,000079947531	0,000471102494	0,0004979111677	0,000539479072	0,0003992501715
D717	TOINEZZA DEL CIMONE	Veneto	Vicenza	0,000032760038	0,00001086278	0,000011376305	0,000017969919	0,000000000000	0,000031232558	0,000000000000	0,000000000000	0,000018539893
L248	TORREBELVICINO	Veneto	Vicenza	0,000108331871	0,000052725694	0,000113963324	0,000057260277	0,000044870695	0,000121021176	0,000087651888	0,000122412007	0,000090189940
L297	TORRI DI QUARTESOLO	Veneto	Vicenza	0,000236883493	0,000189490098	0,000167478739	0,000187365660	0,000032132229	0,000190320884	0,000217478114	0,000104663790	0,000191181107
L433	TRISSINO	Veneto	Vicenza	0,000157559000	0,000115990612	0,000159639274	0,000099705320	0,000000000000	0,000159661163	0,000193024161	0,000000000000	0,0001259594671
L551	VALDAGNO	Veneto	Vicenza	0,000493534667	0,000334801686	0,000382979251	0,000322272764	0,000274778559	0,000454247477	0,000430335076	0,000430335076	0,000418725990
L554	VALDASTICO	Veneto	Vicenza	0,000034807166	0,000013871767	0,000032999282	0,000012835172	0,000000000000	0,000033220326	0,000019127816	0,000000000000	0,000024232900
L624	VALLI DEL PASUBIO	Veneto	Vicenza	0,000076805493	0,000044542490	0,0000451187071	0,000029387827	0,000000000000	0,000113180028	0,000044267642	0,000000000000	0,000054309569
L650	VALSTAGNA	Veneto	Vicenza	0,000044295477	0,000020106621	0,000033956263	0,000026012322	0,000000000000	0,000044382393	0,000026415244	0,000000000000	0,000051059477
L723	VELO D'ASTICO	Veneto	Vicenza	0,000052479402	0,00002703701	0,00004217263	0,000023474457	0,000000000000	0,000058046842	0,000031588859	0,000007746648	0,000065070110
L940	VICENZA	Veneto	Vicenza	0,002239349325	0,002713213452	0,0033919504102	0,002607557701	0,003232153130	0,00226406795	0,002893156772	0,003707226505	0,002794061112
L962	VILLAGA	Veneto	Vicenza	0,000041489569	0,000020473977	0,000124859388	0,0000201920614	0,000000000000	0,000041839486	0,000023226958	0,000000000000	0,000027033708
M032	VILLAVERLA	Veneto	Vicenza	0,000109426994	0,000064033574	0,000114392008	0,0000656512123	0,000000000000	0,000099337074	0,000068688081	0,00005509694965	0,000091956184
M145	ZANE'	Veneto	Vicenza	0,000122124416	0,000063455726	0,000101043248	0,000075869698	0,000000000000	0,000115384025	0,000094763320	0,000002469697	0,000090345076
M170	ZERMIEGHEDO	Veneto	Vicenza	0,000029764802	0,000013167482	0,0000202628546	0,000016905816	0,000000000000	0,000039224232	0,000014687538	0,000000000000	0,000019637560
M194	ZOVENGEDO	Veneto	Vicenza	0,000022566776	0,000008259141	0,000010291401	0,000008264468	0,000000000000	0,000017688056	0,000008576793	0,000000000000	0,000012158488
M199	ZUGLIANO	Veneto	Vicenza	0,000119738590	0,000073936521	0,0000963548023	0,0000656549219	0,000000000000	0,000118989711	0,0000949093232	0,000000000000	0,000087512479

17A01230


VITTORIA ORLANDO, *redattore*

DELIA CHIARA, *vice redattore*

(VI-GU-2017-SON-010) Roma, 2017 - Istituto Poligrafico e Zecca dello Stato S.p.A.



*pagina bianca pagina bianca pagina bianca pagina bianca pagina bianca*



## MODALITÀ PER LA VENDITA


**La «Gazzetta Ufficiale» e tutte le altre pubblicazioni dell'Istituto sono in vendita al pubblico:**

- **presso il punto vendita dell'Istituto in piazza G. Verdi, 1 - 00198 Roma ☎ 06-8549866**
- **presso le librerie concessionarie riportate nell'elenco consultabile sui siti [www.ipzs.it](http://www.ipzs.it) e [www.gazzettaufficiale.it](http://www.gazzettaufficiale.it).**

L'Istituto conserva per la vendita le Gazzette degli ultimi 4 anni fino ad esaurimento. Le richieste per corrispondenza potranno essere inviate a:

Istituto Poligrafico e Zecca dello Stato S.p.A.  
Vendita Gazzetta Ufficiale  
Via Salaria, 691  
00138 Roma  
fax: 06-8508-3466  
e-mail: [informazioni@gazzettaufficiale.it](mailto:informazioni@gazzettaufficiale.it)

avendo cura di specificare nell'ordine, oltre al fascicolo di GU richiesto, l'indirizzo di spedizione e di fatturazione (se diverso) ed indicando i dati fiscali (codice fiscale e partita IVA, se titolari) obbligatori secondo il DL 223/2007. L'importo della fornitura, maggiorato di un contributo per le spese di spedizione, sarà versato in contanti alla ricezione.



*pagina bianca pagina bianca pagina bianca pagina bianca pagina bianca*



  
**GAZZETTA UFFICIALE**  
 DELLA REPUBBLICA ITALIANA

**CANONI DI ABBONAMENTO (salvo conguaglio)**  
**validi a partire dal 1° OTTOBRE 2013**

**GAZZETTA UFFICIALE - PARTE I** (legislativa)

		<u>CANONE DI ABBONAMENTO</u>
<b>Tipo A</b>	Abbonamento ai fascicoli della serie generale, inclusi tutti i supplementi ordinari: (di cui spese di spedizione € 257,04)* (di cui spese di spedizione € 128,52)*	- annuale € <b>438,00</b> - semestrale € <b>239,00</b>
<b>Tipo B</b>	Abbonamento ai fascicoli della serie speciale destinata agli atti dei giudizi davanti alla Corte Costituzionale: (di cui spese di spedizione € 19,29)* (di cui spese di spedizione € 9,64)*	- annuale € <b>68,00</b> - semestrale € <b>43,00</b>
<b>Tipo C</b>	Abbonamento ai fascicoli della serie speciale destinata agli atti della UE: (di cui spese di spedizione € 41,27)* (di cui spese di spedizione € 20,63)*	- annuale € <b>168,00</b> - semestrale € <b>91,00</b>
<b>Tipo D</b>	Abbonamento ai fascicoli della serie destinata alle leggi e regolamenti regionali: (di cui spese di spedizione € 15,31)* (di cui spese di spedizione € 7,65)*	- annuale € <b>65,00</b> - semestrale € <b>40,00</b>
<b>Tipo E</b>	Abbonamento ai fascicoli della serie speciale destinata ai concorsi indetti dallo Stato e dalle altre pubbliche amministrazioni: (di cui spese di spedizione € 50,02)* (di cui spese di spedizione € 25,01)*	- annuale € <b>167,00</b> - semestrale € <b>90,00</b>
<b>Tipo F</b>	Abbonamento ai fascicoli della serie generale, inclusi tutti i supplementi ordinari, e dai fascicoli delle quattro serie speciali: (di cui spese di spedizione € 383,93)* (di cui spese di spedizione € 191,46)*	- annuale € <b>819,00</b> - semestrale € <b>431,00</b>

**N.B.:** L'abbonamento alla GURI tipo A ed F comprende gli indici mensili

**CONTO RIASSUNTIVO DEL TESORO**

Abbonamento annuo (incluse spese di spedizione) € **56,00**

**PREZZI DI VENDITA A FASCICOLI**

(Oltre le spese di spedizione)

Prezzi di vendita: serie generale	€ 1,00
serie speciali (escluso concorsi), ogni 16 pagine o frazione	€ 1,00
fascicolo serie speciale, <i>concorsi</i> , prezzo unico	€ 1,50
supplementi (ordinari e straordinari), ogni 16 pagine o frazione	€ 1,00
fascicolo Conto Riassuntivo del Tesoro, prezzo unico	€ 6,00

I.V.A. 4% a carico dell'Editore

**PARTE I - 5ª SERIE SPECIALE - CONTRATTI PUBBLICI**

(di cui spese di spedizione € 129,11)\* - annuale € **302,47**  
(di cui spese di spedizione € 74,42)\* - semestrale € **166,36**

**GAZZETTA UFFICIALE - PARTE II**

(di cui spese di spedizione € 40,05)\* - annuale € **86,72**  
(di cui spese di spedizione € 20,95)\* - semestrale € **55,46**

Prezzo di vendita di un fascicolo, ogni 16 pagine o frazione (oltre le spese di spedizione) € 1,01 (€ 0,83 + IVA)

**Sulle pubblicazioni della 5ª Serie Speciale e della Parte II viene imposta I.V.A. al 22%.**

Si ricorda che, in applicazione della legge 190 del 23 dicembre 2014 articolo 1 comma 629, gli enti dello Stato ivi specificati sono tenuti a versare all'Istituto solo la quota imponibile relativa al canone di abbonamento sottoscritto. Per ulteriori informazioni contattare la casella di posta elettronica abbonamenti@gazzettaufficiale.it.

**RACCOLTA UFFICIALE DEGLI ATTI NORMATIVI**

Abbonamento annuo € **190,00**  
Abbonamento annuo per regioni, province e comuni - SCONTO 5% € **180,50**  
Volume separato (oltre le spese di spedizione) € 18,00

I.V.A. 4% a carico dell'Editore

Per l'estero, i prezzi di vendita (in abbonamento ed a fascicoli separati) anche per le annate arretrate, compresi i fascicoli dei supplementi ordinari e straordinari, devono intendersi raddoppiati. Per il territorio nazionale, i prezzi di vendita dei fascicoli separati, compresi i supplementi ordinari e straordinari, relativi anche ad anni precedenti, devono intendersi raddoppiati. Per intere annate è raddoppiato il prezzo dell'abbonamento in corso. Le spese di spedizione relative alle richieste di invio per corrispondenza di singoli fascicoli vengono stabilite di volta in volta in base alle copie richieste. Eventuali fascicoli non recapitati potranno essere forniti gratuitamente entro 60 giorni dalla data di pubblicazione del fascicolo. Oltre tale periodo questi potranno essere forniti soltanto a pagamento.

**N.B. - La spedizione dei fascicoli inizierà entro 15 giorni dall'attivazione da parte dell'Ufficio Abbonamenti Gazzetta Ufficiale.**

**RESTANO CONFERMATI GLI SCONTI COMMERCIALI APPLICATI AI SOLI COSTI DI ABBONAMENTO**

\* tariffe postali di cui alla Legge 27 febbraio 2004, n. 46 (G.U. n. 48/2004) per soggetti iscritti al R.O.C.





\* 4 5 - 4 1 0 3 0 1 1 7 0 2 2 2 \*

€ 23,00

