



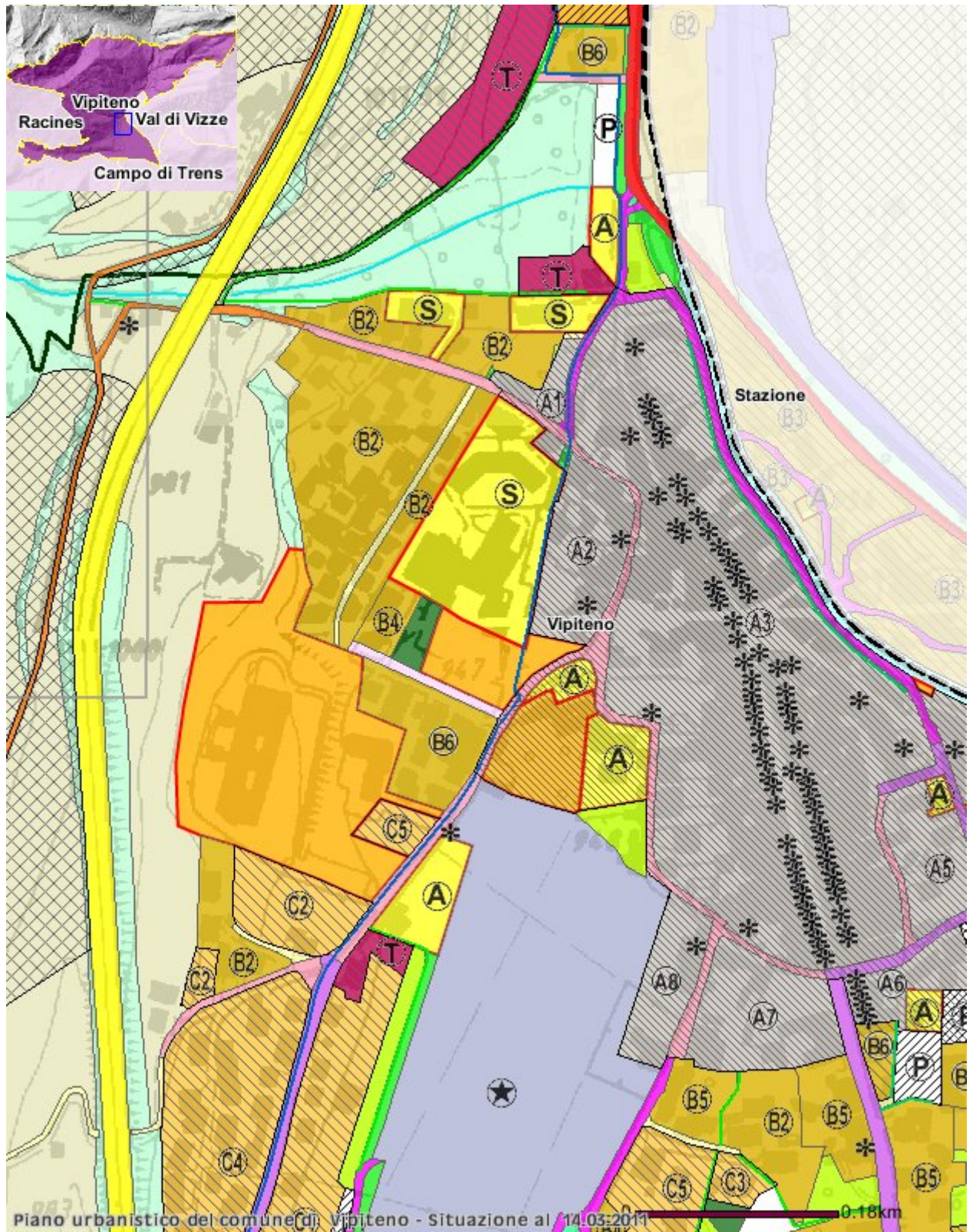
Provincia Autonoma di Bolzano - Ripartizione Urbanistica

Piano urbanistico del comune di Vipiteno


Approvato con delibera n. 865 del 09.03.1998 (Mod. 74)

Questa stampa ha carattere meramente informativo e non sostituisce i documenti ufficiali.

Scala 1:5000





Paesaggio naturale


 Zona di verde agricolo


 Acque


Insedimenti


 Zona per attrezzature collettive sovracomunali


 Zona residenziale B (zona di completamento)


 Zona per attrezzature collettive - amministrazione e servizi pubblici


 Zona residenziale A5 (centro storico)

 Zona residenziale B2 (zona di completamento)


 Zona residenziale B4 (zona di completamento)

 Zona residenziale C2 (zona di espansione)

 Zona per attrezzature collettive - amministrazione e servizi pubblici


 Parcheggio pubblico

Aree verdi ed impianti ricreativi


 Zona di verde pubblico


 Pista naturale per slittini


Aree per la viabilità

 Zona ferroviaria


 Strada comunale tipo A


 Strada comunale tipo C

 Parcheggio pubblico


 Pista ciclabile


Aree di rispetto e vincoli particolari

 Altre zone con particolare vincolo paesaggistico

 Piano d'attuazione

 Zona di iniziativa privata (Art.16 LUP n. 13/1997)

 Allineamento

 Edificio sottoposto a tutela monumentale

Confini dei piani urbanistici



Quadro d'unione dei piani urbanistici


 Quadro d'unione


 Bosco

 Zona residenziale A (centro storico)

 Zona residenziale C (zona di espansione)

 Zona residenziale A7 (centro storico)

 Zona residenziale B3 (zona di completamento)

 Zona residenziale B5 (zona di completamento)


 Zona residenziale C4 (zona di espansione)

 Zona per attrezzature collettive - istruzione

 Parco giochi per bambini

 Strada statale

 Strada comunale tipo B

 Strada comunale tipo E

 Strada pedonale

 Piano di recupero