



Provincia Autonoma de Bulsan

Projekt Progetto

THERME MERAN
Thermenplatz, 9

TERME MERANO SpA
Piazza Terme, 9

Projekt zur Erweiterung
der Schwimmhalle

Progetto per l'ampliamento
della sala bagnanti

PROJEKT – PROGETTO

Planinhalt Contenuto

Mappenauszug - Estratto mappa catastale	1:2000
Bauleitplan - Piano urbanistico	1:5000
Ortophoto - Ortofoto	

A
D2

Verfasst Elaborato	Datum Data	07.2012	Änderung Modifica
-----------------------	---------------	---------	----------------------

Bauherr | Committente

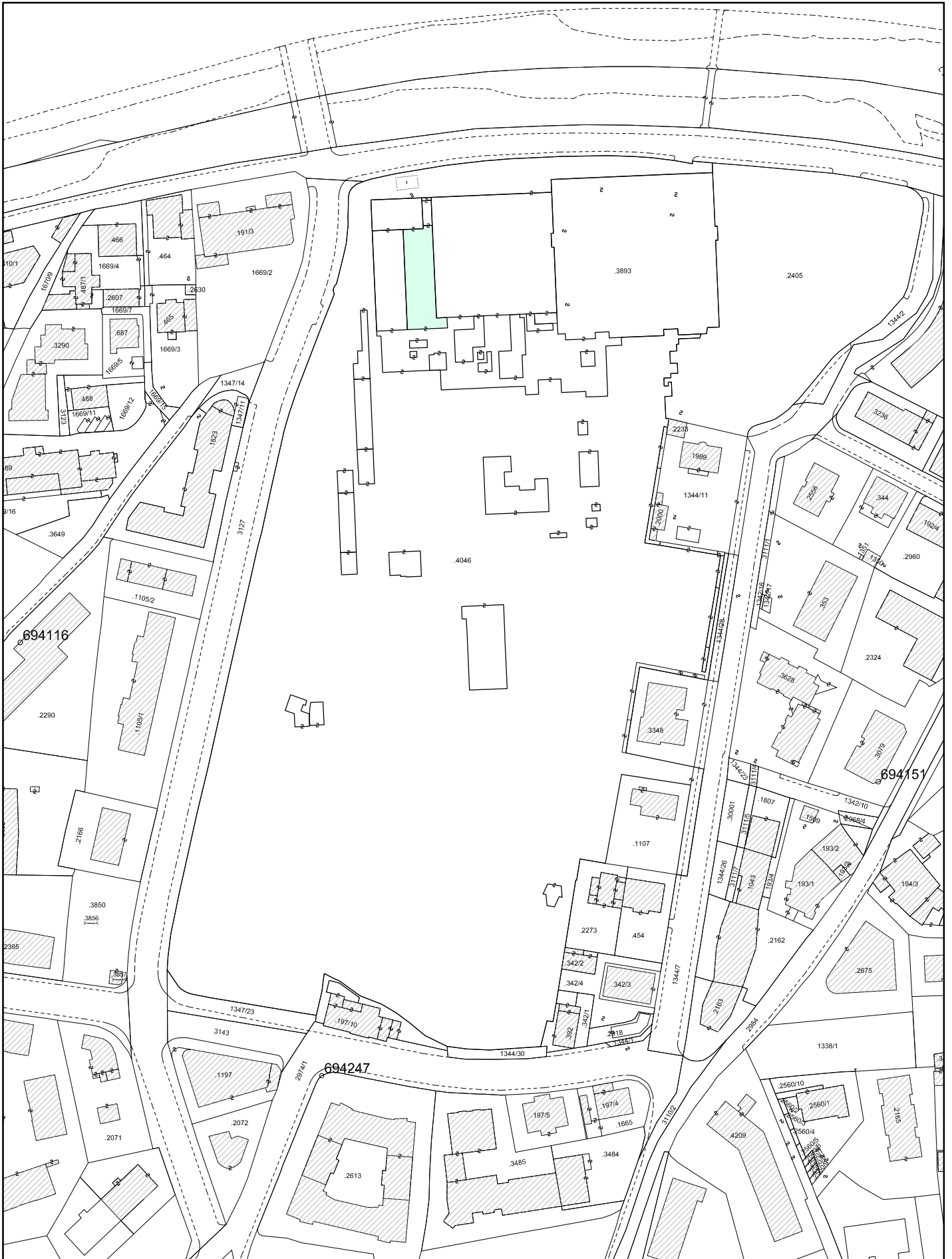
Planer | Progettista

THERME MERAN AG
TERME DI MERANO SpA

Thermenplatz 9 - Piazza Terme 9
39012 MERAN | MERANO
tel. +39 0473 252000
fax +39 0473 252022
e-mail : info@thermemeran.it

Genehmigungen

Approvazioni



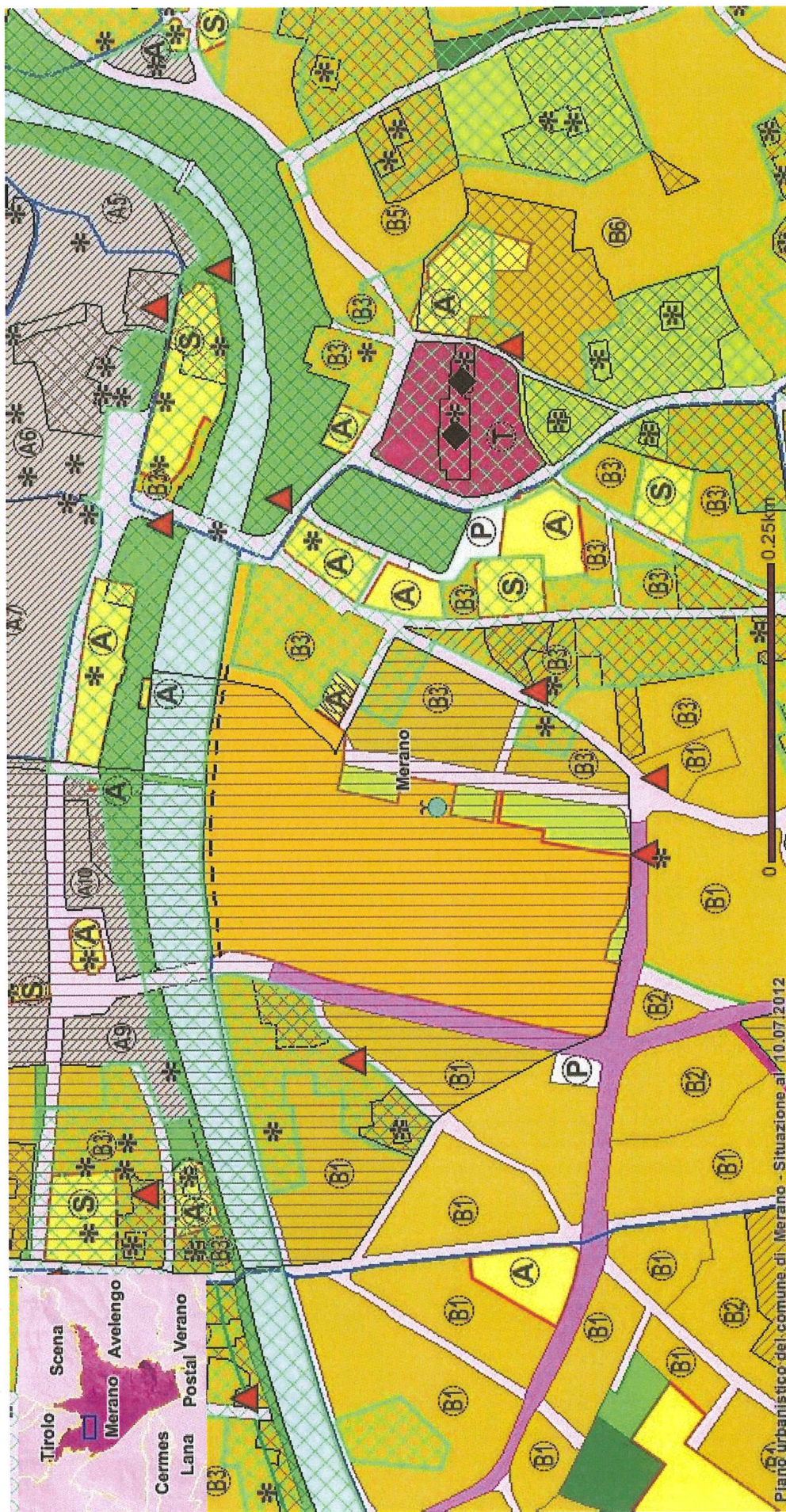
 EINGRIFFSZONE - ZONA D'INTERVENTO



Provincia Autonoma di Bolzano - Ripartizione Natura, Paesaggio e Sviluppo del Territorio Piano urbanistico del comune di Merano

Approvato con delibera n. 4961 del 18.12.2000 (Mod. 91)
Questa stampa ha carattere meramente informativo e non sostituisce i documenti ufficiali.

Scala 1:5000

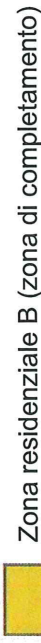


Paesaggio naturale



Acque

Insedimenti



Zona residenziale B (zona di completamento)



Zona residenziale A (centro storico)



Zona residenziale A6 (centro storico)



Zona residenziale A9 (centro storico)



Zona residenziale B1 (zona di completamento)



Zona residenziale B3 (zona di completamento)



Zona residenziale B6 (zona di completamento)



Zona per attrezzature collettive - amministrazione e servizi pubblici



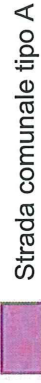
Parcheggio pubblico

Aree verdi ed impianti ricreativi




Zona di verde pubblico

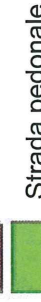
Aree per la viabilità



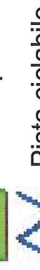
Strada comunale tipo A



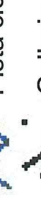
Strada comunale tipo D



Strada pedonale



Pista ciclabile



Galleria

Aree di rispetto e vincoli particolari



Area di tutela dell'acqua potabile senza piano di tutela



Tutela degli insiemi



Zona per attrezzature collettive - amministrazione e servizi pubblici



Zona residenziale A5 (centro storico)



Zona residenziale A7 (centro storico)



Zona residenziale A10 (centro storico)



Zona residenziale B2 (zona di completamento)



Zona residenziale B5 (zona di completamento)



Zona per impianti turistici alloggiativi



Zona per attrezzature collettive - istruzione



Parco giochi per bambini



Strada comunale tipo B



Pista ciclabile



Parcheggio pubblico



Strada pedonale



Altre zone con particolare vincolo paesaggistico



Piano d'attuazione



Zona di iniziativa privata (Art.16 LUP n. 13/1997)



Allineamento



Monumento naturale

Quadro d'unione dei piani urbanistici



Quadro d'unione



Piano di recupero



Edificio sottoposto a tutela monumentale

ORTOPHOTO - ORTOFOTO

