

ALLEGATO A

N. DA DECRETO	REGIONE	PROVINGIA	COMUNE	CODICE SCHEDA	DENOMINAZIONE	INDIRIZZO PRINCIPALE	Tipo Catasto	Partita	Foglio	Particella	Subalterno	Sezione	Sezione urbana	note
1	ABRUZZO	CHIETI	CHIETI	CHB0222	TERRENO CON RUDERI DI FABBRICATO EX POLVERIERA - EX VILLAGGIO DEL FANCIULLO	Strada San Salvatore	C.T.		20	4024				
2	ABRUZZO	CHIETI	CHIETI	CHB0726	TERRENO VIALE ABRUZZO	Viale Abruzzo	C.T.		20	4025				
3	ABRUZZO	CHIETI	CHIETI	CHB0755	TERRENO EX DIFIM	Via Masci	C.T.		40	4880				
4	ABRUZZO	L'AQUILA	CAPISTRELLO	AQD0034	EDIFICIO IN VIA POZZO SANTILLO/VIA ROMA	Via Pozzo Santillo/Via Roma	CF.		50	75				
5	ABRUZZO	L'AQUILA	SCOPPIO	AGB1664	EX CASELLO ANAS DI SCOPPIO	Via Roma	C.T.		17	1234				
6	ABRUZZO	L'AQUILA	SULMONA	AQD0031	EX CASERMA CESARE BATTISTI (palazzina comando e pertinenze)	Via Mazzini 37	CF.		17	1234	3			
7	ABRUZZO	L'AQUILA	SULMONA	AQD0027	EX CONVENTO S. MONICA - EX CASERMA DE AMICIS	Via Gramsci/Via Solimo	C.T.		60	2141				
8	ABRUZZO	PESCARA	SAN VALENTINO IN ABRUZZO OTTERIORE	PEB0630	COMPLESSO IMMOBILIARE EX CASA MANDAMENTALE	Strada comunale del cimitero	CF.		22	1375	1			
9	ABRUZZO	TERAMO	NOTARESCO	TEB0865	TERRENI, PIAZZA E VERDE ATTREZZATO IN LOCALITA' PIANURA VOMANO	Contrada Pianura al Vomano-SS 150	C.T.		35	569	2			
10	BASILICATA	MATERA	BERNALDA	MTB0708	VILLETTA VIALE DELLE MUSE	VIA DELLE MUSE	NGEU		50	96	1			in corso di frazionamento
11	BASILICATA	MATERA	POLICORO	MTB0756	TERRENO TORRE MOZZA	CONTRADA TORRE MOZZA	NGEU		50	96	2			
12	BASILICATA	MATERA	SCANZANO IONICO	MTB0876	CASELLO N. 10	VIA PIETRO NENNI, 1	NGEU		3	168				
13	BASILICATA	POTENZA	MARATEA	PZB0351	AREA PARCHEGGIO CASTROCUCCO	CASTROCUCCO	NGEU		4	10				
14	BASILICATA	POTENZA	POTENZA	PZB0168	APPARTAMENTO VIALE DEL BASENTO	VIALE DEL BASENTO	NGEU		59	98	1			in corso di frazionamento
							NGEU		59	98	2			in corso aggiornamento catastale
							NGEU		59	98	3			
							NGEU		59	98	4			
							NGEU		59	98	5			
							NGEU		59	98	6			
							NGEU		59	98	7			
							NGEU		59	98	8			
							NGEU		53	124				
							NGEU		50	31				
							NGEU		50	724				



N. DA DECRETO	REGIONE	PROVINCIA	COMUNE	CODICE SCHEDE	DENOMINAZIONE	INDIRIZZO PRINCIPALE	Tipo Catasto	Partita	Foglio	Particella	Subalterno	Sezione	Sezione urbana	note	
15	CALABRIA	CATANZARO	SETTINGIANO	CZ80950	TERRENO LOCALITA' CAMPO	LOCALITA' CAMPO	CT	-	16	271	-	-	-		
16	CALABRIA	COSENZA	CORIGLIANO-ROSSANO	CS80145	EX CARCERI GIUDIZIARIE VIA PRIGIONE	VIA PRIGIONE 8, 10, 12	NCEU		63	929				graffata con la p.lla 927	
									1110	1739				graffata con la p.lla 927	
									63	927	0				
									63	929	0				
									63	1110	0				
17	CALABRIA	COSENZA	CORIGLIANO-ROSSANO	CSD0034 #B CS81153	FARO DI CAPO TRIONTO LOC. MARINETTA	C./DA MARINETTA	NCEU		63	1739	0			graffata con le p.lla 49, 50, 51, 52	
									63	4	1				
									49	1					
									50	1					
									51	1					
									52	1					
									15	4	2				
									15	4	0				
									15	49	0				
									15	50	0				
18	CALABRIA	CROTONE	SAN MAURO MARCHESATO	KR80001	FONDO BISCIAGLIETTO	LOCALITA' CORVO	CT		11	31	-				
										32					
										33					
										34					
										35					
										36					
										39					
										15	1				
										34	235				
										34	235				
19	CALABRIA	REGGIO CALABRIA	BOVA MARINA	RCB0243	EX CASERMA	CORSO UMBERTO I° 52-54	C.T.		34	235	-				
									34	235	-				
20	CALABRIA	REGGIO CALABRIA	REGGIO CALABRIA	RCB1330	TERRENO EDIFICABILE IN LOC. PELLARO	CONTRADA ZAMBALDO - BOCALE SNC	C.T.		32	96	-				
										97					
										573					
										574					
										575					
21	CALABRIA	REGGIO CALABRIA	REGGIO CALABRIA	RCBR35	TERRENO EDIFICABILE IN LOC. BOVETTO	LOC.TA' BOVETTO	CT		26	569					
										814					
										569					
										17	462				
										17	462	2			
22	CAMPANIA	AVELLINO	CALABRITTO	AV60308	EX CASERMA	VIA ANTONIO GRAMSCI, 10	N.C.E.U.		17	462	2				
										17	462	3			
										17	462	4			
										49	11				
										49	657				
23	CAMPANIA	BENEVENTO	BENEVENTO	BND0008	UNITA' IMMOBILIARE IN VIA DEGLI ATLANTICI	VIALE DEGLI ATLANTICI, 2	N.C.T.		49	658	-				
										49	659	-			
										49	660 (parte)	-			
										49	661 (parte)	-			
										49	11	2			
24	CAMPANIA	CASERTA	AVERSA	CED0082	EX UFFICIO DEL REGISTRO	VIA PLEBESCTO	N.C.E.U.		500	1402	10				
										52	223 (parte)	-			
25	CAMPANIA	CASERTA	CAPUA	CED0018	EX CONVENTO SAN GABRIELLO	VIA DUOMO	N.C.T.		52	223	2				
										52	223	-			



N. DA DECRETO	REGIONE	PROVINCIA	COMUNE	CODICE SCHEDA	DENOMINAZIONE	INDIRIZZO PRINCIPALE	Tipo Catasto	Partita	Foglio	Particella	Subalterno	Sezione	Sezione urbana	note
26	CAMPANIA	CASERTA	CASERTA	CE00071	EX CASERMA BRONZETTI	VIA PASQUALE POLITANO	N.C.T.	-	46	13	-	-	-	
27	CAMPANIA	CASERTA	SANTA MARIA CAPUA VETERE	CE00072	EX CASA DEL FASCIO	VIA MAZZOCCHI	N.C.E.U.	-	46	13	2	-	-	
28	CAMPANIA	NAPOLI	NAPOLI	NAB0716	EDIFICIO EX O.N.M.I. VIA DEL GRANDE ARCHIVIO	VIA DEL GRANDE ARCHIVIO	N.C.E.U.	-	14	1325	1	-	-	in corso aggiornamento catastale
29	CAMPANIA	NAPOLI	NAPOLI	NAB1069	TERRENO EX BASE LOGISTICA DI SOCCAVO	VIA VICINALE PALAZZIELLO	N.C.T.	-	1	492	-	PEN	-	in corso aggiornamento catastale
30	CAMPANIA	NAPOLI	NAPOLI	NAB1192	APPARTAMENTO IN VIA R. CALVANICO (SUB.44)	VIA RAFFAELE CALVANICO 13	N.C.T.	-	93	81	-	-	-	
31	CAMPANIA	NAPOLI	NAPOLI	NAB1193	APPARTAMENTO IN VIA R. CALVANICO (SUB.47)	VIA RAFFAELE CALVANICO 13	N.C.T.	-	93	414	-	-	-	
32	CAMPANIA	NAPOLI	NAPOLI	NAD0278	PORZIONE PALAZZO PIERCE VIA DE PRETIS	VIA DEPRETIS,130	N.C.E.U.	-	93	415	-	-	-	
33							N.C.T.	-	93	419	-	-	-	
34							N.C.T.	-	93	425	-	-	-	
35							N.C.T.	-	93	1167	-	-	-	
36							N.C.T.	-	93	1168	-	-	-	
37							N.C.T.	-	93	1172	-	-	-	
38							N.C.T.	-	93	1173	-	-	-	
39	CAMPANIA	NAPOLI	NAPOLI	NAD0350	UFFICIO POSTALE DELLA GALLERIA UMBERTO I	GALLERIA UMBERTO I, 21	N.C.E.U.	-	93	1174	-	-	-	
40	CAMPANIA	SALERNO	AGROPOLI	SAB1469	APPARTAMENTO PARCO HOLIDAY	VIA JOHN FITZGERALD KENNEDY 42	N.C.E.U.	-	93	1175	-	-	-	in corso aggiornamento catastale
41	EMILIA ROMAGNA	BOLOGNA	BARICELLA	BOB0186	EX CASA FASCIO S.GABRIELE	Via Savena Vecchia nn. 240 - 242	CF	-	93	1176	-	-	-	
								-	93	1178	-	-	-	
								-	93	1186	-	-	-	
								-	93	1188	-	-	-	
								-	93	1190	-	-	-	
								-	93	1191	-	-	-	
								-	93	1193	-	-	-	
								-	93	1194	-	-	-	
								-	93	1196	-	-	-	
								-	93	1198	-	-	-	
								-	93	1199	-	-	-	
								-	93	1201	-	-	-	
								-	93	1203	-	-	-	
								-	93	1204	-	-	-	
								-	5	771	44	AVV	-	
								-	5	771	47	AVV	-	
								-	2	93	5	POR	-	in corso aggiornamento catastale
								-	2	93	20	POR	-	
								-	1	304	4	PEN	-	
								-	1	304	5	PEN	-	
								-	1	304	6	PEN	-	
								-	1	304	7	PEN	-	in corso aggiornamento catastale
								-	1	304	8	PEN	-	
								-	1	304	9	PEN	-	
								-	1	394	2	SFE	-	
								-	41	52	1	-	-	in corso aggiornamento catastale
								-	39	22	2	-	-	
								-	39	22	3	-	-	
								-	39	22	5	-	-	
								-	39	22	6	-	-	
								-	39	39	1	-	-	



N. DA DECRETO	REGIONE	PROVINCIA	COMUNE	CODICE SCHEDA	DENOMINAZIONE	INDIRIZZO PRINCIPALE	Tipo Catasto	Partita	Foglio	Particella	Subalterno	Sezione	Sezione urbana	note	
42	EMILIA ROMAGNA	BOLOGNA	BOLOGNA	B 060901	EX BATTERIA D.A.T. IN LOC. S. ANNA	Via Ferrarese n. 249	CT	25	54					in corso aggiornamento catastale	
								25	173						
								25	174						
								25	175						
43	EMILIA ROMAGNA	BOLOGNA	BOLOGNA	BOD0039/PARTE	PORZIONE DELLA CASERMA MAMELI	Piazza di Porta San Felice, 3	CF	184	21	1					
								184	21	2					
								184	21	3					
								184	21	4					
								184	21	5					
								184	21	6					
44	EMILIA ROMAGNA	BOLOGNA	BOLOGNA	BOD0045/PARTE	PORZIONE DELL'EX ALLOGGIAMENTO IDRAULICO DEL CANALE NAVILE "SOSTEGNO LANDI" CON ANNESSO MAGAZZINO	VIA DEL SOSTEGNAZZO N.7	CF	57	73					in corso aggiornamento catastale	
45	EMILIA ROMAGNA	BOLOGNA	BOLOGNA	BOD0049	EX CASA DI GUARDIA LA BOVA	VIA PAOLO BOVI CAMPEGGI NN. 8-10-12-14	CF	111	10	1					in corso aggiornamento catastale
								111	10	2					
								111	30	1					
								111	30	2					
								111	30	3					
								111	30	4					
								111	30	5					
								111	30	6					
								111	30	7					
								111	30	8					
								111	46						
								111	47						
								111	48						
								46	EMILIA ROMAGNA	BOLOGNA	BOLOGNA	BOD0056	PALAZZINA MAGNANI	VIA AZZO GARDINO 61	
158	63	8													
158	63	9													
158	63	10													
158	63	12													
158	63	13													
158	63	14													
158	63	16													
158	63	17													
158	63	18													
47	EMILIA ROMAGNA	FERRARA	ARGENTA	FEB0932	FABBRICATO AD USO COMMERCIALE CON ANNESSA ABITAZIONE VIA GIOVANNI AMENDOLA	VIA GIOVANNI AMENDOLA N. 131/A	CF	146	424	1					
								146	424	2					
								146	424	3					
								160	78	1					
48	EMILIA ROMAGNA	FERRARA	BONDENO	FEB0925	FABBRICATO CIELO TERRA IN LOC. SANTA BIANCA	VIA CENTRALE N. 34	CF	160	78	2					
								160	78	3					
								160	78	4					
								84	189	7					
49	EMILIA ROMAGNA	FERRARA	CODIGORO	FED0029/PARTE	EX CASA DEL FASCIO - PORZIONE AD USO FARMACIA	PIAZZA MATTEOTTI N. 6	CF	84	189	9					
								84	189	10					
								84	189	10					
50	EMILIA ROMAGNA	FERRARA	COPPARO	FEB0957	LOCALE COMMERCIALE IN LOC. SABBIONCELLO	PIAZZA XXI GIUGNO N. 11 LOCALITA' SABBIONCELLO SAN VITTORE	CF	140	128	7					
51	EMILIA ROMAGNA	FERRARA	FERRARA	FEB0158	EX CASA DEL FASCIO DI GAIABIELLA	VIA BRIGATA PARTIGIANA BABINI N.16	CF	310	9					in corso aggiornamento catastale	
								310	126						




N. DA DECRETO	REGIONE	PROVINCIA	COMUNE	CODICE SCHEDA	DENOMINAZIONE	INDIRIZZO PRINCIPALE	Tipo Catasto	Partita	Foglio	Particella	Subalterno	Sezione	Sezione urbana	note
52	EMILIA ROMAGNA	FERRARA	FERRARA	FEB0947/PARTE	PARTE DELL'EX LINEA FERROVIARIA FERRARA - COPPARO (FABBRICATO EX STAZIONE FERROVIARIA)	VIA RAFFANELLO N. 111	CF		142	39	1			in corso aggiornamento catastale
									142	39	2			
									142	39	3			
									142	41				
									142	42				
53	EMILIA ROMAGNA	FERRARA	IOLANDA DI SAVOIA	FEB0958	TERRENO AGRICOLA SP.16	INCROCIO TRA LA STRADA PROVINCIALE 16A E LA STRADA REALE TRAVERSA N.1	CT		142	43				
									142	43				
									142	43				
									142	44				
									142	44				
									43	59				
									43	60				
									43	61				
									43	63				
									43	64				
54	EMILIA ROMAGNA	FORLÌ-CESENA	BERTINORO	FEB0958	IMMOBILE AD USO COMMERCIALE, CON CORTE E AUTONIMISSA	VIA SANTA GROCE N. 3709	CF		11	1655	2			
									11	1655	21			
									124	220	1			
									124	220	2			
									124	220	3			
55	EMILIA ROMAGNA	FORLÌ-CESENA	CESENA	FEB0946	FABBRICATO DI CIVILE ABITAZIONE VIA UBERTI	VIA UBERTI N. 86	CF		97	1243				
									97	1244				
									97	1245				
									97	1246				
									18	2473				
56	EMILIA ROMAGNA	FORLÌ-CESENA	FORLÌ	FEB0967	AREA IN LOC. PIEVEACQUEDOTTO	PIAZZALE DELLA COOPERAZIONE LOC. PIEVEACQUEDOTTO	CT		18	2285				
									18	2473	6			
									18	2473	8			
									27	300				
									27	301				
57	EMILIA ROMAGNA	FORLÌ-CESENA	FORLÌ-CESENA	FEB0952	PORZIONE DI FABBRICATO COMPOSTO DA APPARTAMENTO E GARAGE	VIA BENDANI N. 6/A	CF		27	315				
									27	316				
									27	317				
									27	315	1			
									27	317	1			
58	EMILIA ROMAGNA	FORLÌ-CESENA	PREDAPPIO	FEB0037	EX OFFICINE AERONAUTICHE CAPRONI	VIA ZOLI - PIAZZALE FRANCESCO BARACCA	CF		27	315	GRAFFATI			in corso aggiornamento catastale
									27	317				
									123	79	22			
									123	79	63			
									109	103/P				
59	EMILIA ROMAGNA	MODENA	CARRI	MOB0505	APPARTAMENTO CON AUTONIMISSA E CANTINA	VIA DUE PONTI N. 13 INT. 19	CF		109	103/P				in corso aggiornamento catastale
									109	103	13			
									29	207	1			
									29	207	2			
									26	45/parte				
60	EMILIA ROMAGNA	MODENA	NOVI DI MODENA	MOB0509	VILLETTA MONOFAMILIARE CON GARAGE	VIA GIOTTO N. 21	CF		26	45/parte				in corso aggiornamento catastale
									26	45/parte				
									34	551				
									34	543				
									34	544				
61	EMILIA ROMAGNA	PARMA	PARMA	PRB0050/PARTE	EX AUTOGRUPPO CASTELLETO (porzione)	VIA ZARO (TO ANGOLO VIA SIDIOLI)	CF		34	543				in corso aggiornamento catastale
									34	544				
									34	546				
									34	547				
									34	543	1			
62	EMILIA ROMAGNA	PARMA	PARMA	PRB0050/PARTE	EX CONVENTO EREMITANI	VIA BORGIO PADRE ONORIO ROSI, 6	CF		34	544				in corso aggiornamento catastale
									34	546				
									34	547				
									34	543				
									34	544				
63	EMILIA ROMAGNA	PARMA	PARMA	PRB0050/PARTE	EX CONVENTO EREMITANI	VIA BORGIO PADRE ONORIO ROSI, 6	CF		34	547				in corso aggiornamento catastale
									34	544				
									34	546				
									34	547				
									34	543				



N. DA DECRETO	REGIONE	PROVINCIA	COMUNE	CODICE SCHEDA	DENOMINAZIONE	INDIRIZZO PRINCIPALE	Tipo Catasto	Partita	Foglio	Particella	Subalterno	Sezione	Sezione urbana	note	
64	EMILIA ROMAGNA	PARMA	PARMA	PRD0026	EX CONVENTO DELLE VINCENZINE	VIA BORGO FELINO 36, 38, 42 VIA BORGO RICCIO 23, 25	CF		34	156					
									34	157					
									34	156	1) GRAFFATI	
									34	157	10				
									34	156	2) GRAFFATI	
									34	157	11				
									34	157	12				
									34	157	13				
									34	157	14				
									34	157	15				
65	EMILIA ROMAGNA	PARMA	SALSOMAGGIORE	PRB0483	FABBRICATO AD USO ALBERGO LOC. TABIANO BAGNI	VIALE DELLE FONTI, 4 LOC. TABIANO BAGNI	CF		51	146					
									51	6					
66	EMILIA ROMAGNA	PIACENZA	CASTELL'ARQUATO	PCB0471	FABBRICATO CON ANNESSE PERTINENZE COPERTE E SCOPERTE	VIA G. VERDI N. 10 LOC. VIGOLO MARCHESE	CF		15	259					
									15	259	1				
									15	259	2				
67	EMILIA ROMAGNA	PIACENZA	PIACENZA	PCD0006	EX PALAZZO DELLA POSTA	VIA ROMAN. 44 - VIA GENOCCHI	CF		115	558					
									115	558	4				
68	EMILIA ROMAGNA	PIACENZA	PIACENZA	PCD0012	PALAZZO COSTA FERRARI EX G.U.F. ANGOLO VIA ROMAGNOSI	VIA CARDUCCI N. 11 ANGOLO VIA ROMAGNOSI	CF		115	689					
									115	686	16				
									115	686	17				
									115	686	18				
									115	686	19				
									115	686	20) GRAFFATI	
									115	689	4				
									115	686	21				
									115	686	22) GRAFFATI	
									115	689	5				
									115	686	23				
									115	686	24) GRAFFATI	
									115	689	6				
									115	689	7) GRAFFATI	
									115	686	26				
									115	686	27				
									115	686	28				
									115	686	29				
									115	686	30				
									115	686	31				
	115	686	32												
	115	686	33												
	115	686	34												
69	EMILIA ROMAGNA	PIACENZA	PIACENZA	PCD0014	PALAZZO SERAFINI	VIA SERAFINI, 4	CF		115	94					
									115	94	6				
									115	94	7				
									115	94	8				
									115	94	9				
	115	94	10												
	115	94	11												




N. DA DECRETO	REGIONE	PROVINCIA	COMUNE	CODICE SCHEDA	DENOMINAZIONE	INDIRIZZO PRINCIPALE	Tipo Catasto	Partita	Foglio	Particella	Subaltemo	Sezione	Sezione urbana	note	
70	EMILIA ROMAGNA	PIACENZA	PIACENZA	PC00041/PARTE	EX CASERMA JACOPO DAL VERME	VIA DELLE BENEDETTINE, 35	CF		116	206					
									116	206	1				
									116	206	3				
									116	206	4				
									116	206	6				
									116	206	8				
71	EMILIA ROMAGNA	PIACENZA	PIOZZANO	PC00070	FABBRICATO DI TRE PIANI FLORI TERRA CON ANNESSE PERTINENZE COPERTE E SCOPERTE	VIA ROMA NN. 14-16	CF		8	152				In corso aggiornamento catastale	
									8	152					
72	EMILIA ROMAGNA	PIACENZA	PIACENZA	PC00462	IMMOBILE EX AMMINISTRAZIONE POSTE E TELEGRAFI	VIA S. ANTONINO, 38	CF		118	311	4				
									118	311	6				
73	EMILIA ROMAGNA	RAVENNA	RAVENNA	RAB1120	LOCALE AD USO UFFICIO ED AUTORIZZATA VIA DELLA LIRICA	VIA DELLA LIRICA N. 15	CF		124	420	141				
									124	420	14				
74	EMILIA ROMAGNA	RAVENNA	RAVENNA	RAB1121	LOCALE AD USO COMMERCIALE LOC. LIDO ADRIANO	VIALE TASSO N. 30 LOC. LIDO ADRIANO	CF		113	355	44			In corso aggiornamento catastale	
									113	323	4				
75	EMILIA ROMAGNA	RAVENNA	RAVENNA	RAB1122	VILLETTA A SCHIERA LOC. LIDO ADRIANO	VIALE CAO TITO LUCREZIO N. 73 LOC. LIDO ADRIANO	CF		113	323	8				
									113	323	8				
76	EMILIA ROMAGNA	RAVENNA	RAVENNA	RAB028	TERRENO AGRICOLA SP 118	SP 118- VIA DISMANO	CT		188	191					
									182	8					
									182	9					
									182	74					
									182	75					
									182	77					
									182	78					
									182	16					
									182	21					
									182	22					
									182	23					
									182	24					
77	FRULLI VENEZIA GIULIA	GORIZIA	CORMONS	GOB0312	EX CASERMA "CARSO"	Loc. Zeglia n. 3/A	NCEU		9	724/34	1				
									9	724/34	2				
									17	2874/148					
									17	2874/148					
									17	2874/149					
									4	142	1				
									4	142	2				
									4	142					
									10	4309	1				
									10	4309	2				
									10	4309					
									78	FRULLI VENEZIA GIULIA	GORIZIA	CORMONS	GOB0174/PARTE	EX FORNAG VIA ISONZO	Via Isonzo n. 137
17	2874/148														
17	2874/149														
17	2874/149														
79	FRULLI VENEZIA GIULIA	GORIZIA	DOBERDO' DEL LAGO	GOB0365	EX CASERMA "MONTE FORTIN" LOC. JAMIANO	Località Jamiano	NCEU		4	142	1				
									4	142	2				
80	FRULLI VENEZIA GIULIA	GORIZIA	DOLEGNA DEL COLLIO	GOB0311	EX CASERMA "MONTE SABOTINO"	Località Vencò	NCT		10	4309	1				
									10	4309	2				
81	FRULLI VENEZIA GIULIA	GORIZIA	DOLEGNA DEL COLLIO	GOB0255	EX CASERMA "G. SERRA" MERNICO	Località Mernico n. 1	NCEU		7	2225/3	1				
									7	2225/3	2				
82	FRULLI VENEZIA GIULIA	GORIZIA	DOLEGNA DEL COLLIO	GOB0334	EX CASERMA SFILGOI - RUTTARS	Località Ruttars	NCT		14	3019/2	1				
									14	3019/2	2				
									14	3019/2					



N. DA DECRETO	REGIONE	PROVINCIA	COMUNE	CODICE SCHEDA	DENOMINAZIONE	INDIRIZZO PRINCIPALE	Tipo Cabasto	Paritta	Foglio	Particella	Subalterno	Sezione	Sezione urbana	note
83	FRIULI VENEZIA GIULIA	GORIZIA	GORIZIA	GOB0484	APPARTAMENTI IN RIVA DEL CORNO	Via Riva del Corno n. 14	NCEU	12		.73/1	1 3 5 6 7 8 9 10 11 12 13 14		B	
84	FRIULI VENEZIA GIULIA	GORIZIA	SAGRADO	GOB0491/PARTE	AREA EX DEPOSITO MUNIZIONI MONTE DI MEZZO VIA PETENANO	Loc. Peteano n. 2	NCEU NCT	2 2		185/18 185/19	1 2	POGGIO TERZA ARMATA	C	
85	FRIULI VENEZIA GIULIA	GORIZIA	SAN CANZIAN D'ISONZO	GOB0411/PARTE	PALAZZINA ALLOGGI VIA DUE FIUMI	Via Due Fiumi n. 14	NCEU	16		1131/4	1 2 3		C	
86	FRIULI VENEZIA GIULIA	PORDENONE	Spilimbergo	PNB0267	Terreni industriali SS464	Via Malighani	NCT	22		321 322 316				
87	FRIULI VENEZIA GIULIA	TRIESTE	DUINO AURISINA	TSB0215	EX CASERMA LOC. AURISINA CAVE	Località Aurisina Cave n. 72	NCEU	4		1449/2 215/2 1449/2 215/1 215/2		AURISINA	A	
88	FRIULI VENEZIA GIULIA	TRIESTE	DUINO AURISINA	TSB0310	EX CASERMA DI SAN PELAGIO	Vercò Stradale n. 1 di Precentico di Comeno	NCEU	3		.121 .122 .121 .122			E	
89	FRIULI VENEZIA GIULIA	TRIESTE	DUINO AURISINA	TSB0539 (EX TSBP060)	IMMOBILE AD USO RESIDENZIALE LOC. SISTIANA	Località Sistiana n. 6/K	NCEU	4		1700/4 1700/4	3 12 13		C	
90	FRIULI VENEZIA GIULIA	TRIESTE	MONRUPINO	TSB0294	EX CASERMA FRAZIONE ZOLLA	S. P. Monrupino 45- Frax. Zolla	NCEU NCT	4 4		.165 .165		RUPINGRANDE	A	
91	FRIULI VENEZIA GIULIA	TRIESTE	MUGGIA	TSB0043	COMPENDIO EX CASERMA E AREA SEDIME EX BAFACCHE MILITARI (PARTE) -STRADA PER LAZZARETTO	Strada per Lazzaretto n. 91	NCEU	1		2305/1 403 403			E	
92	FRIULI VENEZIA GIULIA	TRIESTE	MUGGIA	TSB0308	EX CASERMA VIA FLAVIA DI STRAMARE	Via Flavia Di Stramare n. 139	NCEU	2		356	1 2		D	
93	FRIULI VENEZIA GIULIA	TRIESTE	MUGGIA	TSB0319	EX VALICO DI RABUIESE	Via Flavia di Stramare snc	NCT	2		356 .442 .443 419/17		PLANVA/MONTEODORO PLANVA/MONTEODORO		In corso aggiornamento catastale



N. DA DECRETO	REGIONE	PROVINCIA	COMUNE	CODICE SCHEDA	DENOMINAZIONE	INDIRIZZO PRINCIPALE	Tipo Catasto	Partita	Foglio	Particella	Subalterno	Sezione	Sezione urbana	note
94	FRIULI VENEZIA GIULIA	TRIESTE	MUGGIA - SAN DORLIGO DELLA VALLE	TS80178	EX DEPOSITO CARBURANTI MILITARE LOC. MONTEODORO	Via Montedoro	NCT		5	.376			D	
										.377				
										.378				
										1170/21				
										1170/22				
										1170/23				
										1170/24				
										1168/2				
										1173/1				
										1171				
95	FRIULI VENEZIA GIULIA	TRIESTE	SAN DORLIGO DELLA VALLE	TS80236	FABBRICATO IN LOC. CARESANA	Localita' Caresana n. 90	NCT	1	1	450		PREBENICO	E	
96	FRIULI VENEZIA GIULIA	TRIESTE	SAN DORLIGO DELLA VALLE	TS80295	EX CASERMA LOC. CROCIATA DI CARESANA	Localita' Crociata di Caresana n. 100	NCT	1	1	.101	1	PREBENICO	E	
97	FRIULI VENEZIA GIULIA	TRIESTE	SAN DORLIGO DELLA VALLE	TS80315	EX CASERMA LOC. PREBENICO	Localita' Prebenico n. 104	NCT	1	1	.99	1	PREBENICO	E	
98	FRIULI VENEZIA GIULIA	TRIESTE	SAN DORLIGO DELLA VALLE	TS80323	EX CASERMA LOC. PESEK 46	Localita' Pesek n. 46	NCT	8	8	.114	1	GROZZANA	D	
99	FRIULI VENEZIA GIULIA	TRIESTE	SAN DORLIGO DELLA VALLE	TS80329	EX CASERMA LOC. PESEK 43	Localita' Pesek n. 43	NCT	8	8	.109	1	GROZZANA	D	
100	FRIULI VENEZIA GIULIA	TRIESTE	SAN DORLIGO DELLA VALLE	TS80339	EX CASERMA LOC. DRAGA SANTELLIA	Localita' Draga Sant'Elia n. 34	NCT	1	1	.114	1	DRAGA SANTELLIA	C	
101	FRIULI VENEZIA GIULIA	TRIESTE	SAN DORLIGO DELLA VALLE	TS80348	EX CASERMA LOC. CROGOLE	Localita' Crogole n. 40	NCT	3	3	.361	1		F	
102	FRIULI VENEZIA GIULIA	TRIESTE	SGONICO	TS80397	EDIFICIO LOC. SGONICO	Localita' Sgonico n. 51	NCT	9	9	184	1		C	



N. DA DECRETO	REGIONE	PROVINCIA	COMUNE	CODICE SCHEDA	DENOMINAZIONE	INDIRIZZO PRINCIPALE	Tipo Catasto	Partita	Foglio	Particella	Subaltemo	Sezione	Sezione urbana	note
										.87	1			
										161/12	1			
										161/18	1			
										161/17	1			
										161/16	1			
										161	1			
										161/10	1			
										161/8	1			
										161/2	1			
										.122	1			
										.123	1			
										.125	1			
										.126	1			
										.128	1			
										.129	1			
									3	.130	1		A	
										.131	1			
										.132	1			
										.133	1			
							NCEU			.134	1			
										.135	1			
										.138	1			
										.139	1			
										.140	1			
										.141	1			
										.142	1			
										.144	1			
										.145	1			
										.146	1			
										.147	1			
										.148	1			
										629/4	2			
									4	629/4	3		U	
										629/5	1			
										629/6	1			
									6	1012/1	1		F	
										1012/2	1			
										.87				
										.122				
										.123				
										.130				
										.131				
										.135				
										.125				
										.126				
										.128				
										.129				
103	FRIULI VENEZIA GIULIA	TRIESTE	TRIESTE	TS80049	EX TENUTA "BURGSTALLER"	Località Banne n. 57				.132				
										.133				
										.134				
										.138				
										.139				
										.140				
										.141				
										.142				
										.144				



N. DA DECRETO	REGIONE	PROVINCIA	COMUNE	CODICE SCHEDA	DENOMINAZIONE	INDIRIZZO PRINCIPALE	Tipo Catasto	Partita	Foglio	Particella	Subalterno	Sezione	Sezione urbana	note
104	FRUII VENEZIA GIULIA	TRIESTE	TRIESTE	TS80052	EX CASERMA "EMANUELE FILIBERTO"	Largo Petazzi n. 3	NCT		3	.145		BAYNE		
										.146				
										.147				
										.148				
										161/1				
										161/2				
										161/8				
										161/10				
										161/12				
										161/16				
										161/17				
										161/18				
										163				
										156				
										169/6				
										169/7				
										169/12				
										170				
										171				
										235/2				
										629/4				
										629/5				
										629/6				
										629/7				
										1026				
										1027/5				
										1028				
980														
1024/3														
1024/6														
1024/13														
1025 parte														
1027/3														
1027/4														
1012/1														
1012/2														
1012/3														
9														
162														
162														
1														
2														
3														
4														
5														
6														
7														
27														
3359														
3359														
105	FRUII VENEZIA GIULIA	TRIESTE	TRIESTE	TS80068/PARTE	COMPENDIO DEMANIALE DI VIA GIARIZZOLE	Via di Giarizzone n. 22	NCT		27	3359		Q		
							NCT		27	3359		S. MARIA MADD. INFERIORE		lin corso di frazionamento




N. DA DECRETO	REGIONE	PROVINCIA	COMUNE	CODICE SCHEDA	DENOMINAZIONE	INDIRIZZO PRINCIPALE	Tipo Catasto	Partita	Foglio	Particella	Subalterno	Sezione	Sezione urbana	note
106	FRILUI VENEZIA GIULIA	TRIESTE	TRIESTE	TSB0244/PARTE	AREA VIA CARZIA	Via Carsia 39	NCEU		8	1547	1		Z	
										1548	2			
										1549	3			
										1548	4			
107	FRILUI VENEZIA GIULIA	TRIESTE	TRIESTE	TSB0263	COMPLESSO VIA VENEZIE, VIA GORIZIA	Via Gorizia nn. 11, 14, 25, 32 e 39	NCEU		12	1225/19	3		H	
										1225/61	1			
										1225/12	2			
										1225/51	1			
										1225/11	2			
										1225/3	4			
										1225/4	1			
										1225/4	5			
										1225/4	6			
										1875/5	5			
108	FRILUI VENEZIA GIULIA	TRIESTE	TRIESTE	TSB0274/PARTE	EX CINEMA "BELVEDERE" C/O COMPLESSO DI VIA PAPAVERI E VIA FIORDALISI	Via dei Fiordalisi n. 11	NCEU		4	1875/6	5		Z	
										1875/5	7			
										1875/21	1			
109	FRILUI VENEZIA GIULIA	TRIESTE	TRIESTE	TSB0297	EX CASERMA LOC. BASOVIZZA	Località Basovizza n. 183	NCEU		8	.221	2		C	
											3			
											4			
110	FRILUI VENEZIA GIULIA	TRIESTE	TRIESTE	TSB0336	EX CASERMA STRADA DELLA ROSANDRA	Strada della Rosandra n. 4	NCT		29	3824/11			Q	
										3824/12				
										3824/13				
										3824/11				
										3824/12				
										3824/13				
111	FRILUI VENEZIA GIULIA	TRIESTE	TRIESTE	TSB0381	EX CASERMA LOC. GROPPADA	Località Groppada	NCEU		2	.84	4		I	
											5			
											6			
112	FRILUI VENEZIA GIULIA	TRIESTE	TRIESTE	TSB0417/PARTE	IMMOBILE COMMERCIALE C/O COMPLESSO CASE PER PROPUGHI GIULIANO-DALMATI	Largo San Tommaso nn. 2, 3	NCT		8	.84			Z	
										1566				
										1566				
113	FRILUI VENEZIA GIULIA	TRIESTE	TRIESTE	TSB0477	ALLOGGI E LOCALI VIA PASCOLI	Via Pascoli n. 4	NCEU		23	8513	14		V	
											36			
											24			
114	FRILUI VENEZIA GIULIA	TRIESTE	TRIESTE	TSB0487	EX CASERMA "G. PASINI"	Località Basovizza n. 298	NCT		8	.283		BASOVIZZA	In corso aggiornamento catastale	
115	FRILUI VENEZIA GIULIA	TRIESTE	TRIESTE	TSB0517	ALLOGGIO CON CANTINA VIA UDINE	Via Udine n. 12	NCEU		7	.487	15		V	
116	FRILUI VENEZIA GIULIA	TRIESTE	TRIESTE	TSB0525	ALLOGGIO VIA ORSENGO	Via Orsenigo n. 26	NCT		5	719/00	8		F	
											719/10			COLOGNA



N. DA DECRETO	REGIONE	PROVINCIA	COMUNE	CODICE SCHEDA	DEDENOMINAZIONE	INDIRIZZO PRINCIPALE	Tipo Catasto	Partita	Foglio	Particella	Subaltemo	Sezione	Sezione urbana	note	
117	FRULLI VENEZIA GIULIA	UDINE	AQUILEIA	UDB1249	EX CASERMA BRANDOLIN	Via Giulia Augusta, snc	NCEU	2	213 /6	213 /6 bene comune non censibile			A		
									213 /7						
									213 /8						
									213 /9						
									213 /10						
									213 /11						
									213 /12						
									213 /13						
									213 /14						
									213 /15						
									213 /16						
									213 /17						
									213 /18						
213 /19															
213 /20															
213 /21															
213 /22															
118	FRULLI VENEZIA GIULIA	UDINE	LIGNANO SABBIA DORO	UDB1254	ABITAZIONE ED AUTORIMESSA VIA ASTI	Via Asti	NCEU	43	423	21					
119	FRULLI VENEZIA GIULIA	UDINE	MORUZZO	UDB1259	TERRENO VIA DEL RUAT	Via del Ruat	NCT	13	172 452	62					
120	FRULLI VENEZIA GIULIA	UDINE	PONTEBBA	UDD0040	EX CASERMA "FRULLI" VIA MAZZINI	Via Mazzini, 32	NCEU	26	.70	1 2 3		A	sub.1 bene comune non censibile		
121	FRULLI VENEZIA GIULIA	UDINE	Remanzacco	UDB1209	Terreni Strada Oselin	Strada Oselin	NCT	14	85 86 221						
122	FRULLI VENEZIA GIULIA	UDINE	TARCENTO	UDB1275	CONDOMINIO VAL TORRE	Via Morgante, 14	NCEU	26	638		30				
									31						
									32						
									33						
									35						
									56						
									61						
123	FRULLI VENEZIA GIULIA	UDINE	Tarvisio	UDB0124	EX CASERMA VIA C. AUGUSTO	via Cesare Augusto, 5	NCEU	3	.488	1 2 3		SEZ. URB. A			
124	FRULLI VENEZIA GIULIA	UDINE	TARVISIO	UDB0415	EX CASERMA VALICO DI PATECE - VALICO STRADALE DI PASSO	Via Verdi snc	NCEU	12	1360/3		3				
									1361/3						
									1362/3						
									1363/3						
									1364/3						



N. DA DECRETO	REGIONE	PROVINCIA	COMUNE	CODICE SCHEDA	DENOMINAZIONE	INDIRIZZO PRINCIPALE	Tipo Catasto	Partita	Foglio	Particella	Subalterno	Sezione	Sezione urbana	note
125	FRIULI VENEZIA GIULIA	UDINE	Tarvisio	UDB0541	ex CASERMA ALPINI LA MARMORA	Via Armando Diaz s.n.c.	NCT		4	646 /2		A		
										2391 /22		A		
										649 /1			SEZ. URB. A	
										649 /3			SEZ. URB. A	
										649 /5			SEZ. URB. A	
										2391 /1	1		SEZ. URB. A	
										2391 /1	2		SEZ. URB. A	
										2391 /2			SEZ. URB. A	
										2391 /3			SEZ. URB. A	
										2391 /4			SEZ. URB. A	
										2391 /5			SEZ. URB. A	
										2391 /6			SEZ. URB. A	
										2391 /8			SEZ. URB. A	
										2391 /9			SEZ. URB. A	
										2391 /10			SEZ. URB. A	
										2391 /11			SEZ. URB. A	
										2391 /13			SEZ. URB. A	
2391 /14			SEZ. URB. A											
2391 /15			SEZ. URB. A											
2391 /16			SEZ. URB. A											
2391 /17			SEZ. URB. A											
2391 /18			SEZ. URB. A											
2391 /19			SEZ. URB. A											
2391 /20			SEZ. URB. A											
2391 /21			SEZ. URB. A											
2391 /7			SEZ. URB. A											
2391 /23			SEZ. URB. A											
1423			SEZ. URB. A											
265/2														
265/3														
215														
328														
225														
123														
290														
292														
294														
126	FRIULI VENEZIA GIULIA	UDINE	TARVISIO	UDB-0099	EX CASERMA DI CAVE DEL PREDIL	Via Nevesi, snc	NCEU		17	265/2			C	
127	FRIULI VENEZIA GIULIA	UDINE	Tavegnacco	UDB-0092	IMMOBILI FRAZ. COLUGNA	Via Patrioti, 44, 46, 48, 50	NCEU		36	215	1			
128	FRIULI VENEZIA GIULIA	UDINE	UDINE	UDB0180	MAGAZZINI E CASERMAGGIO VIA BUTTRIO	Via Buttrio	NCEU		37	328	2			
129	FRIULI VENEZIA GIULIA	UDINE	UDINE	UDB-1200	EX COMMISSIONE MEDICA VIA DECIANI	Via t. Deciani	NCEU		52	225				
130	LAZIO	FROSINONE	ANAGNI	FR80326	TERRENO INDUSTRIALE/SERVIZI LOC. FONTANA DONICA	Località Fontana Donica - Paduli	CT		33	123	1			
131	LAZIO	FROSINONE	ANAGNI	FR80326/PARTE	TERRENO INDUSTRIALE/SERVIZI LOC. FONTANA DONICA	Località Fontana Donica - Paduli	CT		94	290				
132	LAZIO	FROSINONE	ANAGNI	FR80326/PARTE	TERRENO INDUSTRIALE/SERVIZI LOC. FONTANA DONICA	Località Fontana Donica - Paduli	CT		94	292				




N. DA DECRETO	REGIONE	PROVINCIA	COMUNE	CODICE SCHEDA	DENOMINAZIONE	INDIRIZZO PRINCIPALE	Tipo Catasto	Partita	Foglio	Particella	Subaltemo	Sezione	Sezione urbana	note							
133	LAZIO	FROSINONE	PIGLIO	FR80325	TERRENI LOC. ABRUCCIATI	Località Abrucciati	CT		6	23											
							CT		6	24											
							CT		6	25											
							CT		6	26											
							CT		6	27											
							CT		6	28											
							CT		6	29											
							CT		6	30											
							CT		6	31											
							CT		13	1											
							CT		13	2											
							CT		13	3											
							CT		13	4											
							CT		13	5											
CT		13	7																		
CT		13	8																		
CT		13	9																		
CT		13	10																		
CT		13	11																		
CT		13	12																		
CT		13	13																		
CT		13	14																		
CT		13	15																		
134	LAZIO	LATINA	CISTERNA DI LATINA	LT80755	AREA INCOLTA VIA MONTI LEPINI	Via Monti Lepini	CT		162	12				Ente Urbano							
135	LAZIO	LATINA	GAETA	LT80141	EX CASERMA "VITTORIO EMANUELE II"	Via Aragonese snc	CT		37	560				in corso aggiornamento catastale							
										2332											
										2333											
136	LAZIO	LATINA	SABAUDIA	LT80382	COMPLESSO DOPOLAVORO	Via Migliara 47 (Borgo S. Donato)	CT		20	124				in corso aggiornamento catastale							
							CF		20	22											
										2											
										12											
										21											
										1											
										24											
										1											
										27											
										1											
										30											
										1											
137	LAZIO	RIETI	FARA IN SABINA	RID001/PARTE	EX COMPENSORIO CROCE ROSSA ITALIANA	Via dei Villini n. 2	CF		16	156				Categoria Catastale F/2 - Unità Collabente							
							CF		16	161											
							CF		16	163											
							CF		16	165											
							CF		16	185											
							CF		16	18											
							CF		16	23											
							CF		16	28											
							CF		16	32											
							CF		16	60											
							CF		16	160											
							CF		16	162											
							CF		16	164											
							CF		16	166											
CF		16	168																		
138	LAZIO	RIETI	RIETI	RI80192	PALAZZINA RUMA	Via Marco Curio Dentato n. 100	CF		65	133		RI	Categoria Catastale F/2 - Unità Collabente								
139	LAZIO	ROMA	CIAMPINO	RMB1221	AREADI SEDIME DI DISTRIBUTORE DI CARBURANTI	Via della Folgorella snc	CF		5	343											
							CT			5	344										



N. DA DECRETO	REGIONE	PROVINCIA	COMUNE	CODICE SCHEDA	DENOMINAZIONE	INDIRIZZO PRINCIPALE	Tipo Catasto	Partita	Foglio	Particella	Subalterno	Sezione	Sezione urbana	note		
140	LAZIO	ROMA	CIVITAVECCHIA	RMB0398	AREA DI SEDIME DI DISTRIBUTORE DI CARBURANTI	Via Gaspare Pecorelli	CT		16	1642				Ente Urbano		
							CF		16	1642	1					
							CF		16	1642	2			il Demanio dello Stato ha la piena proprietà della sola area		
							CF		16	1642	3			il Demanio dello Stato ha la piena proprietà della sola area		
141	LAZIO	ROMA	CIVITAVECCHIA	RMB0400	EX CASERMA DE CAROLIS	Via Rolando Calviro - Via Braccianese Claudia	CT		14	419				in corso aggiornamento catastale		
											1					
											2					
											3					
142	LAZIO	ROMA	FILICINO	RMB0454	TORRE CLEMENTINA EX CASERMA GREGORIANA	Via della Torre Clementina 8	CF		742	146				in corso aggiornamento catastale		
											2					
											3					
											4					
143	LAZIO	ROMA	FILICINO	RMB1565	TERRENO - PASCOLO VIA COCCIA DI MORTO	Via Coccia di Morto	CT		728	1853				in corso aggiornamento catastale		
											728	1854	A			
											728	1855	A			
											728	473				
											728	194				
											728	474				
144	LAZIO	ROMA	MONTELIBRETTI	RMB0343	AREA DI SEDIME DI DISTRIBUTORE DI CARBURANTI	S.S. 4 Salaria km 37,664	CT		3	1054						
											294	175				
145	LAZIO	ROMA	ROMA	RMB0535	EX CASA DEL PASCOLO LOC. SETTECAMINI	Via di Casal Bianco, 35	NCT	1	294	2018						
							NCT	1	294	2018						
146	LAZIO	ROMA	ROMA	RMB0745/PARTE	LOCALI COMMERCIALI IN VIA RIALTO 29, 31, 33	Via Rialto, 29, 31, 33	NCEU	170847	373	141	6					
							NCEU	170847	373	141	7				da integrare la toponomastica degli indirizzi riportati in visura (attualmente via di Casal Bianco SC) con il civico di ingresso 35	
147	LAZIO	ROMA	ROMA	RMB0745/PARTE	LOCALI COMMERCIALI IN VIA RIALTO 37, VIA S. ZIANI 7b	Via Rialto, 37	NCEU	170847	373	141	8					
							NCEU	170847	373	141	9				ulteriore accesso al civ. 7b di Via Ziani	
148	LAZIO	ROMA	ROMA	RMB0745/PARTE	LOCALI COMMERCIALI IN VIA DELLA MELORIA 68, 70, 72	Via della Meloria, 68, 70, 72	NCEU	170847	373	141	12					
							NCEU	170847	373	141	13					
149	LAZIO	ROMA	ROMA	RMB0745/PARTE	LOCALI COMMERCIALI IN VIA DELLA MELORIA 76	Via della Meloria, 76	NCEU	170847	373	141	14					
							NCEU	170847	373	141	11				ulteriore accesso al civ. 9A di Via Ziani	
150	LAZIO	ROMA	ROMA	RMB0745/PARTE	LOCALE MAGAZZINO VIA SEBASTIANO ZIANI 9	Via Sebastiano Ziani, 9	NCEU		373	141	10					
							NCEU				909	575	6			
151	LAZIO	ROMA	ROMA	RMB1405	LOCALE COMMERCIALE VIA ROCCA PRIORA	Via Roccapriora, 28, 30	NCEU		584	36	23					
							NCEU				584	36	23			
153	LAZIO	ROMA	ROMA	RMB1456	APPARTAMENTO IN VIA GUATTANI APPARTAMENTO CON ANNESSA CANTINA IN VIA MILLESIMO	Via Millesimo, 55	NCEU		360	861	20					
							NCT	1	600	1113					A	
154	LAZIO	ROMA	ROMA	RMB1608	COMPLESSO IMMOBILIARE IN VIA DELLE MESSE D'ORO	Via delle Messe d'oro 156	NCT		600	1123						
							NCT		600	1123						A
							NCT	1	600	197						A
							NCT		600	323						A
							NCT		600	1124						A
							NCEU		600	1113						A



N. DA DECRETO	REGIONE	PROVINCIA	COMUNE	CODICE SCHEDA	DENOMINAZIONE	INDIRIZZO PRINCIPALE	Tipo Catasto	Partita	Foglio	Particella	Subalterno	Sezione	Sezione urbana	note
155	LAZIO	ROMA	ROMA	RMB1730	EX MAGAZZINI VIA PAPARESCI	Via dei Papareschi, 31,33,35, 37	NCT	1	792	44		A		
							NCT	1	792	261		A		
							NCT	1	792	262		A		
							NCT	1	792	263		A		
							NCT	1	792	429		A		
							NCEU	40203	792	44				
							NCEU	40203	792	45				
							NCEU	40203	792	51				
							NCEU	40203	792	52				
							NCEU	40203	792	56				
156	LAZIO	ROMA	ROMA	RMB1805	AREA SCOPERTA IN ROMA, QUARTIERE GIULIANO DALMATA, VIA RAGAZZI DEL '99	Via Ragazzi del '99	NCT	17882	881	564		C		
							NCT	17882	881	565		C		
							NCEU	195311	218	275				
							NCEU	195311	218	276	26			
							NCEU	195311	218	282	26			
							NCEU	195311	218	276	20			
							NCEU	195311	218	276	8			
							NCEU	195311	218	276	8			
							NCEU	195311	218	276	8			
							NCEU	195311	218	276	8			
157	LAZIO	ROMA	ROMA	RMB1808	APPARTAMENTO CON POSTO AUTO E CANTINA VIA CASSIA	Via Cassia, 569	NCT	17882	881	564		C		
							NCT	17882	881	565		C		
							NCEU	195311	218	275				
							NCEU	195311	218	276	26			
							NCEU	195311	218	282	26			
							NCEU	195311	218	276	20			
							NCEU	195311	218	276	8			
							NCEU	195311	218	276	8			
							NCEU	195311	218	276	8			
							NCEU	195311	218	276	8			
158	LAZIO	ROMA	ROMA	RMB1809	APPARTAMENTO VICOLO DI S. CELSO	Vicolo di S. Celso, 18	NCT	17882	881	564		C		
							NCT	17882	881	565		C		
							NCEU	195311	218	275				
							NCEU	195311	218	276	26			
							NCEU	195311	218	282	26			
							NCEU	195311	218	276	20			
							NCEU	195311	218	276	8			
							NCEU	195311	218	276	8			
							NCEU	195311	218	276	8			
							NCEU	195311	218	276	8			
159	LAZIO	ROMA	TIVOLI	RMB1811 già RMBP019	EX AZIENDA AGRICOLA "CESURNI"	Via Cesurni snc	NCT	17882	881	564		C		
							NCT	17882	881	565		C		
							NCEU	195311	218	275				
							NCEU	195311	218	276	26			
							NCEU	195311	218	282	26			
							NCEU	195311	218	276	20			
							NCEU	195311	218	276	8			
							NCEU	195311	218	276	8			
							NCEU	195311	218	276	8			
							NCEU	195311	218	276	8			
160	LAZIO	VITERBO	BLERA	VTB0405	CASTELLO DI CIVITELLA CESI	Piazza del Castello, 8	NCT	17882	881	564		C		
							NCT	17882	881	565		C		
							NCEU	195311	218	275				
							NCEU	195311	218	276	26			
							NCEU	195311	218	282	26			
							NCEU	195311	218	276	20			
							NCEU	195311	218	276	8			
							NCEU	195311	218	276	8			
							NCEU	195311	218	276	8			
							NCEU	195311	218	276	8			
161	LIGURIA	GENOVA	BOGLIASCO	GER0840	AREA URBANA IN VIA AURELIA	Via Aurelia, località Pontetto	NCT	17882	881	564		C		
							NCT	17882	881	565		C		
							NCEU	195311	218	275				
							NCEU	195311	218	276	26			
							NCEU	195311	218	282	26			
							NCEU	195311	218	276	20			
							NCEU	195311	218	276	8			
							NCEU	195311	218	276	8			
							NCEU	195311	218	276	8			
							NCEU	195311	218	276	8			
162	LIGURIA	GENOVA	CAMOGLI	GER0905 già GER037	VILLA VIA AURELIA	Via Aurelia 150/C	NCT	17882	881	564		C		
							NCT	17882	881	565		C		
							NCEU	195311	218	275				
							NCEU	195311	218	276	26			
							NCEU	195311	218	282	26			
							NCEU	195311	218	276	20			
							NCEU	195311	218	276	8			
							NCEU	195311	218	276	8			
							NCEU	195311	218	276	8			
							NCEU	195311	218	276	8			
163	LIGURIA	GENOVA	CAMOGLI	GER0901	APPARTAMENTO VIA GARIBOLDI 173/5	VIA GARIBOLDI 173/5	NCT	17882	881	564		C		
							NCT	17882	881	565		C		
							NCEU	195311	218	275				
							NCEU	195311	218	276	26			
							NCEU	195311	218	282	26			
							NCEU	195311	218	276	20			
							NCEU	195311	218	276	8			
							NCEU	195311	218	276	8			
							NCEU	195311	218	276	8			
							NCEU	195311	218	276	8			



N. DA DECRETO	REGIONE	PROVINCIA	COMUNE	CODICE SCHEDA	DENOMINAZIONE	INDIRIZZO PRINCIPALE	Tipo Catasto	Partita	Foglio	Particella	Subalterno	Sezione	Sezione urbana	note	
164	LIGURIA	GENOVA	CAMPOLIGI	GEB0502	APPARTAMENTO VIA GARIBOLDI 173/6	VIA GARIBOLDI 173/6	NCEU		2	362					
							NCT		2	362					
							NCEU		3	1401		PON			
							NCEU		3	575		PON			
165	LIGURIA	GENOVA	GENOVA	GEB0774	AREA URBANA VIA CAMPOMORONE	VIA CAMPOMORONE	NCEU		3	575	77/p	PON			
							NCEU		3	575		PON			
							NCT		3	1401		GENOVA/D			
							NCT		3	1401		GENOVA/D			
166	LIGURIA	GENOVA	RECCO	GEB0834	VILLINO MULLINETTI	LUNGOMARE ITALIA 3	NCT		3	1399/p					
							NCT		4	1809					
							NCT		17	1210					
							NCT		17	1215					
167	LIGURIA	LA SPEZIA	LA SPEZIA	SPR00880 8/A SPR0107	COMPLESSO DI TERRENI EDIFICABILI MONTEPERTICO	LOCALITA' MONTEPERTICO	NCT		17	1216					
							NCT		17	1217					
							NCT		17	1217					
							NCT		17	33					
							NCT		17	34					
							NCT		17	776					
							NCT		17	809					
							NCT		17	819					
							NCT		17	848					
							NCT		17	849					
168	LIGURIA	LA SPEZIA	SARZANA	SPR0612/PARTE	ARPEZZAMENTO DI TERRENO IN LOCALITA' FALASCHI	LOCALITA' FALASCHI	NCT		29	229					
							NCT		29	400					
							NCT		3	116		ALBENGA SEZ. CAMPOCHIESA			
							NCT		3	117		ALBENGA SEZ. CAMPOCHIESA			
169	LIGURIA	SAVONA	ALBENGA E CISANO SUL NEVA	SVR00449	EX POLIGONO DI TIRO REGIONE SAN GIACOMO	REGIONE SAN GIACOMO	NCT		3	319					
							NCT		3	321		ALBENGA SEZ. CAMPOCHIESA			
							NCT		7	270		ALBENGA SEZ. CAMPOCHIESA			
							NCT		7	272		ALBENGA SEZ. CAMPOCHIESA			
							NCT		7	351		ALBENGA SEZ. CAMPOCHIESA			
							NCT		9	300		COMUNE CISANO SUL NEVA			
							NCT		13	323		COMUNE CISANO SUL NEVA			
							NCT		13	324		COMUNE CISANO SUL NEVA			
							NCT		13	325		COMUNE CISANO SUL NEVA			
							NCT		9	300		COMUNE CISANO SUL NEVA			




N. DA DECRETO	REGIONE	PROVINCIA	COMUNE	CODICE SCHEDA	DENOMINAZIONE	INDIRIZZO PRINCIPALE	Tipo Catasto	Partita	Foglio	Particella	Subalterno	Sezione	Sezione urbana	note
170	LIGURIA	SAVONIA	ALBENGA	SV80461	EX DEPOSITO ESPLOSIVI CIAMBOSCHI	REGIONE OLIVETO TERRACONIGLIO-SALEA ALBENGA	NCT		8	241		SEZ. CAMPOCHIESA		In corso aggiornamento catastale
							NCT		8	243		SEZ. CAMPOCHIESA		
							NCT		8	247		SEZ. CAMPOCHIESA		
							NCT		8	336		SEZ. CAMPOCHIESA		
							NCT		8	412		SEZ. CAMPOCHIESA		
							NCT		8	413		SEZ. CAMPOCHIESA		
							NCT		8	415		SEZ. CAMPOCHIESA		
							NCT		8	416		SEZ. CAMPOCHIESA		
							NCT		8	417		SEZ. CAMPOCHIESA		
							NCT		8	418		SEZ. CAMPOCHIESA		
							NCT		8	419		SEZ. CAMPOCHIESA		
							NCT		8	420		SEZ. CAMPOCHIESA		
							NCT		8	421		SEZ. CAMPOCHIESA		
							NCT		8	498		SEZ. CAMPOCHIESA		
171	LIGURIA	SAVONIA	ALBENGA	SV80469	EX DEPOSITO DI ARTIGLIERIA SP 3	STRADA PROVINCIALE 3 REGIONE PRATOGRANDE	NCEU		9	166		SEZ. CAMPOCHIESA		In corso aggiornamento catastale e frazionamento
							NCEU		9	170		SEZ. CAMPOCHIESA		
							NCEU		9	171		SEZ. CAMPOCHIESA		
							NCEU		9	172		SEZ. CAMPOCHIESA		
							NCEU		9	173		SEZ. CAMPOCHIESA		
							NCEU		9	174		SEZ. CAMPOCHIESA		
							NCEU		9	175		SEZ. CAMPOCHIESA		
							NCEU		9	177		SEZ. CAMPOCHIESA		
							NCEU		9	178		SEZ. CAMPOCHIESA		
							NCEU		9	179		SEZ. CAMPOCHIESA		
							NCEU		9	180		SEZ. CAMPOCHIESA		
							NCT		9	166		SEZ. CAMPOCHIESA		
							NCT		9	170		SEZ. CAMPOCHIESA		
							NCT		9	171		SEZ. CAMPOCHIESA		
NCT		9	172		SEZ. CAMPOCHIESA									
NCT		9	173		SEZ. CAMPOCHIESA									
NCT		9	174		SEZ. CAMPOCHIESA									
NCT		9	175		SEZ. CAMPOCHIESA									
NCT		9	177		SEZ. CAMPOCHIESA									
NCT		9	178		SEZ. CAMPOCHIESA									
NCT		9	179		SEZ. CAMPOCHIESA									
NCT		9	180		SEZ. CAMPOCHIESA									



N. DA DECRETO	REGIONE	PROVINCIA	COMUNE	CODICE SCHEDA	DENOMINAZIONE	INDIRIZZO PRINCIPALE	Tipo Catasto	Partita	Foglio	Particella	Subalterno	Sezione	Sezione urbana	note	
172	LIGURIA	SAVONA	ANDORA	SVB0438	TERRENI ARGINE TORRENTE MERUGIA	ARGINE TORRENTE MERUGIA	NCT		40	498					
							NCT		40	1312					
							NCT		40	476					
							NCT		40	1315					
							NCT		40	1316					
							NCT		40	1317					
							NCT		40	1318					
173	LIGURIA	SAVONA	PONTINVERA	SVB0451	EX FORTE TAGLIATA	COLLE DEL GIOVO	NCT		40	1320					
							NCT		40	1319					
							NCT		40	1321					
							NCT		40	1322					
							NCT		40	1323					
							NCT		40	1324					
							NCT		40	1325					
174	LIGURIA	SAVONA	SAVONA	SVDD005	EX CARCERE SANT'AGOSTINO	PIAZZA MONTICELLO CIV. 4	NCT		79	81					
							NCT		79	85					
							NCT		79	81					
							NCT		79	85					
							NCT		79	81					
							NCT		79	85					
							NCT		79	81					
175	LOMBARDIA	BERGAMO	BERGAMO	BGD0024 già BGD0009	PALAZZINA IN VIA FORTE DELLA ROCCA	Via alla Rocca 19	C.F.		37	288	701				
							C.F.		37	288	702				
							C.F.		37	288	703				
							C.F.		37	288	704				
							C.F.		37	288	705				
							C.F.		37	288	706				
							C.F.		37	288	707				
							C.F.		37	288	708				
							C.F.		37	288	709				
							C.T.		37	288					
176	LOMBARDIA	BERGAMO	BERGAMO	BGB0562	APPARTAMENTO E BOX VIA DEGLI ORTI	Via degli Orti 8	C.F.		36	165	701				
							C.F.		36	165	704				
177	LOMBARDIA	BERGAMO	BERGAMO	BGB0576	APPARTAMENTO, AUTORIMESSA E MAGAZZINO VIA TIRABOSCHI E VIA GHISLANZONI	via Tiraboschi 55 e via Ghislanzoni 16	C.F.		68	3270	26				
							C.F.		68	4009	29				
							C.F.		68	4009	39				
178	LOMBARDIA	BERGAMO	CARAVAGGIO	BGD0009	EX CASA DEL FASCIO	via Amilcare Bietti	C.F.		26	4273	701				
							C.T.		9	4273					
179	LOMBARDIA	BERGAMO	LENNA	BGD0020	EX STAZIONE FERROVIARIA	Via IV Novembre n. 11	C.T.		9	9050					
							C.T.		24	2521					
							C.F.		25	2631					
							C.T.		24	2521					
							C.F.		12	8393	702				
180	LOMBARDIA	BERGAMO	SERIATE	BGB0300	AREA TIRO AL VOLO E RISTORANTE	Via Lazaretto 25	C.F.		12	8393	703				
							C.F.		12	8393	704				
							C.T.		9	8393					
181	LOMBARDIA	BERGAMO	TRESORE BALNEARIO	BGB0327 BGB0234	AREA TIRO AL VOLO E RISTORANTE EX ALVIO TORRENTE CHERIO, TERME DI SAN PANCRAZIO	Via Lazaretto 25 Via Gramsci	C.T.		9	14653					
							C.T.		9	3810					
							C.F.		GAR/57	6373	1				
							C.F.		GAR/57	6373	2				
182	LOMBARDIA	BRESCIA	GARGNANO	BSD0032	EX CASERMA MAGNOLINI	Via della Libertà 76	C.T.		1	6372					
							C.T.		1	6373					
							C.T.		1	6374					
							C.T.		1	6375					
							C.T.		1	6376					
							C.T.		1	6377					
							C.T.		1	6378					
							C.T.		1	6379					
							C.T.		1	6380					
							C.T.		1	6381					



N. DA DECRETO	REGIONE	PROVINCIA	COMUNE	CODICE SCHEDA	DENOMINAZIONE	INDIRIZZO PRINCIPALE	Tipo Catasto	Partita	Foglio	Particella	Subalterno	Sezione	Sezione urbana	note	
183	LOMBARDIA	BRESCIA	MONTICHIARI	BS80577	EX CASERMA SERINI	Via Luigi Pirandello	C.T.		19	12				In corso aggiornamento catastale	
							C.T.		19	15				In corso aggiornamento catastale	
							C.T.		6	105					
							C.F.		C.T./6	105	17		C.T.		
							C.F.		C.T./6	105	16		C.T.		
							C.F.		C.T./6	105	15		C.T.		
							C.F.		C.T./6	105	14		C.T.		
							C.F.		C.T./6	105	13		C.T.		
							C.F.		C.T./6	105	12		C.T.		
							C.F.		C.T./6	105	11		C.T.		
184	LOMBARDIA	BRESCIA	PRALBOINO	BS80519	IMMOBILE SU TRE PIANI FUORI TERRA	Via Garibaldi 34/36	C.F.		C.T./6	105	13				
							C.F.		C.T./6	105	12				
							C.F.		C.T./6	105	11				
							C.F.		C.T./6	105	10				
							C.F.		C.T./6	105	9				
							C.F.		C.T./6	105	8				
							C.F.		C.T./6	105	7				
							C.F.		C.T./6	105	6				
							C.F.		C.T./6	105	1				
							C.F.		CIT/4	670	1				
185	LOMBARDIA	COMO	COMO	COD0013	EX CARCERI GIUDIZIARIE	Via Paolo Giovo 50-52	C.F.		CIT/4	1120					
							C.T.		9	670			URB A		
186	LOMBARDIA	CREMONA	CASTELVERDE	CR80387	CAPANNONE INDUSTRIALE IN VIA BERGAMO	Via Bergamo 42-44	C.F.			100				In corso aggiornamento catastale	
							C.T.		30	136					
187	LOMBARDIA	CREMONA	CUMIGNANO SUL NAVIGLIO	CRD00017	COMPLESSO EDILIZIO COSTITUITO DA OPIFICIO ED EX MULINO CENTENARIO IN VIA ROMA	Via Roma n. 18 e 20	C.F.		3	93	501			AL N.C.E.U il mappale 93 sub. 501 è graffiato al mappale 26 sub. 502	
							C.F.		3	96	502				
							C.F.		3	94	1				
							C.F.		3	95	1			AL N.C.E.U il mappale 94 sub. 1 è graffiato al mappale 95 sub. 1	
							C.F.		3	94	3				
							C.T.		3	93					
							C.T.		3	96					
							C.T.		3	94					
							C.T.		3	94					
							C.T.		3	95					
188	LOMBARDIA	CREMONA	MONTODINE	CR80423	TERRE IN VIA GROTTI	Via Crotti snc	C.T.		3	12				In corso aggiornamento catastale, nel C.F. tutti i mappali risultano graffiati tra loro	
							C.T.		3	179					
							C.F.		26	1				In corso aggiornamento catastale	
							C.F.		26	3				In corso aggiornamento catastale	
							C.F.		26	4				In corso aggiornamento catastale	
							C.F.		26	5				In corso aggiornamento catastale	
							C.F.		26	6				In corso aggiornamento catastale	
							C.F.		26	7				In corso aggiornamento catastale	
							C.F.		26	8				In corso aggiornamento catastale	
							C.F.		26	9				In corso aggiornamento catastale	
							C.F.		26	10				In corso aggiornamento catastale	
							C.F.		26	11				In corso aggiornamento catastale	
							C.F.		26	12				In corso aggiornamento catastale	
							C.F.		26	13				In corso aggiornamento catastale	
							C.F.		26	14				In corso aggiornamento catastale	
							C.F.		26	15				In corso aggiornamento catastale	
							C.F.		26	16				In corso aggiornamento catastale	
							C.F.		26	17				In corso aggiornamento catastale	
							C.F.		26	18				In corso aggiornamento catastale	
							C.F.		26	19				In corso aggiornamento catastale	
							C.F.		26	20				In corso aggiornamento catastale	



N. DA DECRETO	REGIONE	PROVINCIA	COMUNE	CODICE SCHEDA	DENOMINAZIONE	INDIRIZZO PRINCIPALE	Tipo Catasto	Partita	Foglio	Particella	Subalterno	Sezione	Sezione urbana	note
							C.F.		26	21				in corso aggiornamento catastale
							C.F.		26	22				in corso aggiornamento catastale
							C.F.		26	23				in corso aggiornamento catastale
							C.F.		26	24				in corso aggiornamento catastale
							C.F.		26	25				in corso aggiornamento catastale
							C.F.		26	26				in corso aggiornamento catastale
							C.F.		26	27				in corso aggiornamento catastale
							C.F.		26	30				in corso aggiornamento catastale
							C.F.		26	31				in corso aggiornamento catastale
							C.F.		26	37				in corso aggiornamento catastale
							C.F.		26	38				in corso aggiornamento catastale
							C.F.		26	39				in corso aggiornamento catastale
							C.F.		26	40				in corso aggiornamento catastale
							C.F.		26	41				in corso aggiornamento catastale
							C.F.		26	42				in corso aggiornamento catastale
							C.F.		26	43				in corso aggiornamento catastale
							C.F.		26	44				in corso aggiornamento catastale
							C.F.		26	45				in corso aggiornamento catastale
							C.F.		26	46				in corso aggiornamento catastale
							C.F.		26	47				in corso aggiornamento catastale
							C.F.		26	48				in corso aggiornamento catastale
							C.F.		26	49				in corso aggiornamento catastale
							C.F.		26	50				in corso aggiornamento catastale
							C.F.		26	51				in corso aggiornamento catastale
							C.F.		26	52				in corso aggiornamento catastale
							C.F.		26	53				in corso aggiornamento catastale
							C.F.		26	54				in corso aggiornamento catastale
							C.F.		26	55				in corso aggiornamento catastale
							C.F.		26	56				in corso aggiornamento catastale
							C.F.		26	57				in corso aggiornamento catastale
							C.F.		26	58				in corso aggiornamento catastale
							C.F.		26	59				in corso aggiornamento catastale
							C.F.		26	60				in corso aggiornamento catastale
							C.F.		26	61				in corso aggiornamento catastale
							C.F.		26	62				in corso aggiornamento catastale
							C.F.		26	63				in corso aggiornamento catastale
							C.F.		26	64				in corso aggiornamento catastale
							C.F.		26	65				in corso aggiornamento catastale
							C.F.		26	66				in corso aggiornamento catastale
							C.F.		26	67				in corso aggiornamento catastale
							C.F.		26	68				in corso aggiornamento catastale
							C.F.		26	69				in corso aggiornamento catastale
							C.F.		26	70				in corso aggiornamento catastale
							C.F.		26	71				in corso aggiornamento catastale
							C.F.		26	72				in corso aggiornamento catastale
							C.F.		26	73				in corso aggiornamento catastale
							C.F.		26	74				in corso aggiornamento catastale
							C.F.		26	78				in corso aggiornamento catastale
							C.F.		26	79				in corso aggiornamento catastale
							C.F.		26	80				in corso aggiornamento catastale
							C.F.		26	81				in corso aggiornamento catastale
							C.F.		26	83				in corso aggiornamento catastale
							C.F.		26	84				in corso aggiornamento catastale
							C.F.		26	85				in corso aggiornamento catastale
							C.F.		26	87				in corso aggiornamento catastale
189	LOMBARDIA	CREMONA	PIZZIGHETTONO	CRD0016	COMPLESSO EDILIZIO INSISTENTE SUI TERRENI COSTITUENTI LA CIVITA' MAGISTRALE SULLA DESTRA DELL'ADDA	via Casematte	C.T.		26	1				in corso aggiornamento catastale



N. DA DECRETO	REGIONE	PROVINCIA	COMUNE	CODICE SCHEDA	DENOMINAZIONE	INDIRIZZO PRINCIPALE	Tipo Catasto	Partita	Foglio	Particella	Subalterno	Sezione	Sezione urbana	note
							C.T.		26	3				in corso aggiornamento catastale
							C.T.		26	4				in corso aggiornamento catastale
							C.T.		26	5				in corso aggiornamento catastale
							C.T.		26	6				in corso aggiornamento catastale
							C.T.		26	7				in corso aggiornamento catastale
							C.T.		26	8				in corso aggiornamento catastale
							C.T.		26	9				in corso aggiornamento catastale
							C.T.		26	10				in corso aggiornamento catastale
							C.T.		26	11				in corso aggiornamento catastale
							C.T.		26	12				in corso aggiornamento catastale
							C.T.		26	13				in corso aggiornamento catastale
							C.T.		26	14				in corso aggiornamento catastale
							C.T.		26	15				in corso aggiornamento catastale
							C.T.		26	16				in corso aggiornamento catastale
							C.T.		26	17				in corso aggiornamento catastale
							C.T.		26	18				in corso aggiornamento catastale
							C.T.		26	19				in corso aggiornamento catastale
							C.T.		26	20				in corso aggiornamento catastale
							C.T.		26	21				in corso aggiornamento catastale
							C.T.		26	22				in corso aggiornamento catastale
							C.T.		26	23				in corso aggiornamento catastale
							C.T.		26	24				in corso aggiornamento catastale
							C.T.		26	25				in corso aggiornamento catastale
							C.T.		26	26				in corso aggiornamento catastale
							C.T.		26	27				in corso aggiornamento catastale
							C.T.		26	30				in corso aggiornamento catastale
							C.T.		26	31				in corso aggiornamento catastale
							C.T.		26	37				in corso aggiornamento catastale
							C.T.		26	38				in corso aggiornamento catastale
							C.T.		26	39				in corso aggiornamento catastale
							C.T.		26	40				in corso aggiornamento catastale
							C.T.		26	41				in corso aggiornamento catastale
							C.T.		26	42				in corso aggiornamento catastale
							C.T.		26	43				in corso aggiornamento catastale
							C.T.		26	44				in corso aggiornamento catastale
							C.T.		26	45				in corso aggiornamento catastale
							C.T.		26	46				in corso aggiornamento catastale
							C.T.		26	47				in corso aggiornamento catastale
							C.T.		26	48				in corso aggiornamento catastale
							C.T.		26	49				in corso aggiornamento catastale
							C.T.		26	50				in corso aggiornamento catastale
							C.T.		26	51				in corso aggiornamento catastale
							C.T.		26	52				in corso aggiornamento catastale
							C.T.		26	53				in corso aggiornamento catastale
							C.T.		26	54				in corso aggiornamento catastale
							C.T.		26	55				in corso aggiornamento catastale
							C.T.		26	56				in corso aggiornamento catastale
							C.T.		26	57				in corso aggiornamento catastale
							C.T.		26	58				in corso aggiornamento catastale
							C.T.		26	59				in corso aggiornamento catastale
							C.T.		26	60				in corso aggiornamento catastale
							C.T.		26	61				in corso aggiornamento catastale
							C.T.		26	62				in corso aggiornamento catastale
							C.T.		26	63				in corso aggiornamento catastale
							C.T.		26	64				in corso aggiornamento catastale
							C.T.		26	65				in corso aggiornamento catastale




N. DA DECRETO	REGIONE	PROVINCIA	COMUNE	CODICE SCHEDA	DENOMINAZIONE	INDIRIZZO PRINCIPALE	Tipo Catasto	Partita	Foglio	Particella	Subalterno	Sezione	Sezione urbana	note
							C.T.		26	66				in corso aggiornamento catastale
							C.T.		26	67				in corso aggiornamento catastale
							C.T.		26	68				in corso aggiornamento catastale
							C.T.		26	69				in corso aggiornamento catastale
							C.T.		26	70				in corso aggiornamento catastale
							C.T.		26	71				in corso aggiornamento catastale
							C.T.		26	72				in corso aggiornamento catastale
							C.T.		26	73				in corso aggiornamento catastale
							C.T.		26	74				in corso aggiornamento catastale
							C.T.		26	78				in corso aggiornamento catastale
							C.T.		26	79				in corso aggiornamento catastale
							C.T.		26	80				in corso aggiornamento catastale
							C.T.		26	81				in corso aggiornamento catastale
							C.T.		26	83				in corso aggiornamento catastale
							C.T.		26	84				in corso aggiornamento catastale
							C.T.		26	85				in corso aggiornamento catastale
							C.T.		26	87				in corso aggiornamento catastale
							C.F.		28	1				in corso aggiornamento catastale
							C.F.		28	2				in corso aggiornamento catastale
							C.F.		28	3				in corso aggiornamento catastale
							C.F.		28	4				in corso aggiornamento catastale
							C.F.		28	5				in corso aggiornamento catastale
							C.F.		28	6				in corso aggiornamento catastale
							C.F.		28	7				in corso aggiornamento catastale
							C.F.		28	8				in corso aggiornamento catastale
							C.F.		28	9				in corso aggiornamento catastale
							C.F.		28	10				in corso aggiornamento catastale
							C.F.		28	11				in corso aggiornamento catastale
							C.F.		28	12				in corso aggiornamento catastale
							C.F.		28	13				in corso aggiornamento catastale
							C.F.		28	14				in corso aggiornamento catastale
							C.F.		28	15				in corso aggiornamento catastale
							C.F.		28	16				in corso aggiornamento catastale
							C.F.		28	17				in corso aggiornamento catastale
							C.F.		28	18				in corso aggiornamento catastale
							C.F.		28	19				in corso aggiornamento catastale
							C.F.		28	22				in corso aggiornamento catastale
							C.F.		28	23				in corso aggiornamento catastale
							C.F.		28	24				in corso aggiornamento catastale
							C.F.		28	25				in corso aggiornamento catastale
							C.F.		28	26				in corso aggiornamento catastale
							C.F.		28	27				in corso aggiornamento catastale
							C.F.		28	28				in corso aggiornamento catastale
							C.F.		28	29				in corso aggiornamento catastale
							C.F.		28	30				in corso aggiornamento catastale
							C.F.		28	31				in corso aggiornamento catastale
							C.F.		28	32				in corso aggiornamento catastale
							C.F.		28	33				in corso aggiornamento catastale
							C.F.		28	34				in corso aggiornamento catastale
							C.F.		28	35				in corso aggiornamento catastale
							C.F.		28	36				in corso aggiornamento catastale
							C.F.		28	37				in corso aggiornamento catastale
							C.F.		28	38				in corso aggiornamento catastale
							C.F.		28	40				in corso aggiornamento catastale
							C.F.		28	41				in corso aggiornamento catastale
							C.F.		28	42				in corso aggiornamento catastale



N. DA DECRETO	REGIONE	PROVINCIA	COMUNE	CODICE SCHEDA	DENOMINAZIONE	INDIRIZZO PRINCIPALE	Tipo Catasto	Partita	Foglio	Particella	Subalterno	Sezione	Sezione urbana	note
190	LOMBARDIA	CREMONA	PIZZIGHETTON	CR00019	EX DEPOSITO VIA MARCONI	via Marconi n. 4	C.F.		28	43				in corso aggiornamento catastale
							C.F.		28	44				in corso aggiornamento catastale
							C.F.		28	45				in corso aggiornamento catastale
							C.F.		28	46				in corso aggiornamento catastale
							C.F.		28	47				in corso aggiornamento catastale
							C.T.		28	1				in corso aggiornamento catastale
							C.T.		28	2				in corso aggiornamento catastale
							C.T.		28	3				in corso aggiornamento catastale
							C.T.		28	4				in corso aggiornamento catastale
							C.T.		28	5				in corso aggiornamento catastale
							C.T.		28	6				in corso aggiornamento catastale
							C.T.		28	7				in corso aggiornamento catastale
							C.T.		28	8				in corso aggiornamento catastale
							C.T.		28	9				in corso aggiornamento catastale
							C.T.		28	10				in corso aggiornamento catastale
							C.T.		28	11				in corso aggiornamento catastale
							C.T.		28	12				in corso aggiornamento catastale
							C.T.		28	13				in corso aggiornamento catastale
							C.T.		28	14				in corso aggiornamento catastale
							C.T.		28	15				in corso aggiornamento catastale
							C.T.		28	16				in corso aggiornamento catastale
							C.T.		28	17				in corso aggiornamento catastale
							C.T.		28	18				in corso aggiornamento catastale
							C.T.		28	19				in corso aggiornamento catastale
							C.T.		28	22				in corso aggiornamento catastale
							C.T.		28	23				in corso aggiornamento catastale
							C.T.		28	24				in corso aggiornamento catastale
							C.T.		28	25				in corso aggiornamento catastale
							C.T.		28	26				in corso aggiornamento catastale
							C.T.		28	27				in corso aggiornamento catastale
							C.T.		28	28				in corso aggiornamento catastale
							C.T.		28	29				in corso aggiornamento catastale
							C.T.		28	30				in corso aggiornamento catastale
							C.T.		28	31				in corso aggiornamento catastale
							C.T.		28	32				in corso aggiornamento catastale
							C.T.		28	33				in corso aggiornamento catastale
							C.T.		28	34				in corso aggiornamento catastale
							C.T.		28	35				in corso aggiornamento catastale
							C.T.		28	36				in corso aggiornamento catastale
							C.T.		28	37				in corso aggiornamento catastale
							C.T.		28	38				in corso aggiornamento catastale
							C.T.		28	40				in corso aggiornamento catastale
							C.T.		28	41				in corso aggiornamento catastale
							C.T.		28	42				in corso aggiornamento catastale
							C.T.		28	43				in corso aggiornamento catastale
							C.T.		28	44				in corso aggiornamento catastale
							C.T.		28	45				in corso aggiornamento catastale
C.T.		28	46				in corso aggiornamento catastale							
C.T.		28	47				in corso aggiornamento catastale							




N. DA DECRETO	REGIONE	PROVINCIA	COMUNE	CODICE SCHEDA	DENOMINAZIONE	INDIRIZZO PRINCIPALE	Tipologia Catasto	Partita	Foglio	Particella	Subalterno	Sezione	Sezione urbana	note
191	LOMBARDIA	LODI	LODI	L000002	EX CASERMA S. LEONARDO	Via P. Gorini 5, angolo Via G. Carducci	C.F.		42	291	701			in corso aggiornamento catastale
							C.F.		42	291	702			
							C.F.		42	291	703			
							C.F.		42	292				
							C.F.		42	293	701			
							C.F.		42	294				
							C.F.		42	291				
							C.F.		42	292				
							C.F.		42	293				
							C.F.		42	294				
192	LOMBARDIA	LODI	ZELO BUON PERSICO	L000072	COMPLESSO INDUSTRIALE IN VIA DANTE	Via Dante 1/C	C.F.		1	185	702			in corso aggiornamento catastale
							C.F.		1	185	704			
							C.F.		1	185	454			
							C.F.		1	453				
							C.F.		1	454				
							C.F.		52	280	4			
							C.F.		52	280	5			
							C.F.		52	280	6			
							C.F.		52	280	7			
							C.F.		52	280	8			
193	LOMBARDIA	MANTOVA	MANTOVA	MIB0759	EX CASELLO IDRAULICO VIA MONTE GRAPPA	Via Monte Grappa 13 - 15	C.F.		52	280	4			in corso aggiornamento catastale
							C.F.		52	280	5			
							C.F.		52	280	6			
							C.F.		52	280	7			
							C.F.		52	280	8			
							C.F.		52	280	9			
							C.F.		52	280				
							C.F.		7	344	7			
							C.F.		7	344	701			
							C.F.		7	344	702			
194	LOMBARDIA	MILANO	GORGONZOLA	MIB0552	AREA CON SOVRASTANTI PORZIONI DI FABBRICATI INDUSTRIALI	VIA MILANO n. SC	C.F.		7	344	705			in corso aggiornamento catastale
							C.F.		7	344	706			
							C.F.		7	477				
							C.F.		7	478				
							C.F.		7	479				
							C.F.		7	481				
							C.F.		7	483				
							C.F.		7	449	702			
							C.F.		7	319				
							C.F.		303	95				
195	LOMBARDIA	MILANO	GORGONZOLA	MIB0565	AREA CON SOVRASTANTI PORZIONI DI FABBRICATI INDUSTRIALI	VIA MILANO n. SC	C.F.		303	312				in corso aggiornamento catastale
							C.F.		325	2				
							C.F.		362	88				
							C.F.		471	380				
							C.F.		471	392				
							C.F.		471	409				
							C.F.		421	267				
							C.F.		421	7	1			
							C.F.		421	7	2			
							C.F.		421	7	3			
196	LOMBARDIA	MILANO	MILANO	MIB0485/PARTE	TERRENI RELIQUATI EX STABILIMENTO G3 LAMBRATE	VIA RUBATTINO	C.F.		421	267				in corso aggiornamento catastale
							C.F.		421	7	1			
							C.F.		421	7	2			
							C.F.		421	7	3			
							C.F.		421	7	4			
							C.F.		523	14	81			
							C.F.		380	322	72			
							C.F.		380	322	79			
							C.F.		380	322	80			
							C.F.		380	322	503			
197	LOMBARDIA	MILANO	MILANO	MIB0729	EX CASERMETTA DICAT	VIA SELLA NUOVA, 11	C.F.		471	409				in corso aggiornamento catastale
							C.F.		421	7	1			
							C.F.		421	7	2			
							C.F.		421	7	3			
							C.F.		421	7	4			
							C.F.		523	14	81			
							C.F.		380	322	72			
							C.F.		380	322	79			
							C.F.		380	322	80			
							C.F.		380	322	503			
198	LOMBARDIA	MILANO	MILANO	MIB0690	AREA URBANA IN VIA SALAINO	via Salaino	C.F.		471	392				in corso aggiornamento catastale
							C.F.		421	7	1			
							C.F.		421	7	2			
							C.F.		421	7	3			
							C.F.		421	7	4			
							C.F.		523	14	81			
							C.F.		380	322	72			
							C.F.		380	322	79			
							C.F.		380	322	80			
							C.F.		380	322	503			
199	LOMBARDIA	MILANO	MILANO	MIB0763	APPARTAMENTO E VANO SOTTOTITO VIA TRINCEA DELLE FRASCHE, 1	VIA TRINCEA DELLE FRASCHE, 1	C.F.		421	267				in corso aggiornamento catastale
							C.F.		421	7	1			
							C.F.		421	7	2			
							C.F.		421	7	3			
							C.F.		421	7	4			
							C.F.		523	14	81			
							C.F.		380	322	72			
							C.F.		380	322	79			
							C.F.		380	322	80			
							C.F.		380	322	503			
200	LOMBARDIA	MILANO	MILANO	MIB0767	APPARTAMENTO, CANTINA E 3 POSTI AUTO VIA RAFFAELLO SANZIO, 8	VIA RAFFAELLO SANZIO, 8	C.F.		471	409				in corso aggiornamento catastale
							C.F.		421	7	1			
							C.F.		421	7	2			
							C.F.		421	7	3			
							C.F.		421	7	4			
							C.F.		523	14	81			
							C.F.		380	322	72			
							C.F.		380	322	79			
							C.F.		380	322	80			
							C.F.		380	322	503			
201	LOMBARDIA	MILANO	MILANO	MIB0767	APPARTAMENTO, CANTINA E 3 POSTI AUTO VIA RAFFAELLO SANZIO	VIA RAFFAELLO SANZIO, 8	C.F.		471	409				in corso aggiornamento catastale
							C.F.		421	7	1			
							C.F.		421	7	2			
							C.F.		421	7	3			
							C.F.		421	7	4			
							C.F.		523	14	81			
							C.F.		380	322	72			
							C.F.		380	322	79			
							C.F.		380	322	80			
							C.F.		380	322	503			




N. DA DECRETO	REGIONE	PROVINCIA	COMUNE	CODICE SCHEDA	DENOMINAZIONE	INDIRIZZO PRINCIPALE	Tipo Catasto	Partita	Foglio	Particella	Subalterno	Sezione	Sezione urbana	note
202	LOMBARDIA	MILANO	MILANO	MIB0804	MONOLOCALE E SOLAIO RIPA TICINESE	RIPA TICINESE, 57	C.F.		473	268	68			
203	LOMBARDIA	MILANO	MILANO	MIB0840	UFFICIO CON CANTINA CORSO VITTORIO EMANUELE II	CORSO VITTORIO EMANUELE II, 15	C.F.		391	127	34			
204	LOMBARDIA	MILANO	MILANO	MIB0842	NUDA PROPRIETA' APPARTAMENTO IN VIA PALESTRO	VIA PALESTRO, 22	C.F.		351	77	717			TRATTASI DI NUDA PROPRIETA'
205	LOMBARDIA	MILANO	MILANO	MIB0847	APPARTAMENTO CON CANTINA IN CORSO MONFORTE E DIRITTO DI SUPERFICIE SU POSTO AUTO MECCANIZZATO	CORSO MONFORTE, 36	C.F.		392	316	735			PROPRIETA' SUPERFICIARIA
206	LOMBARDIA	MILANO	MILANO	MIB0863	APPARTAMENTO IN MILANO, VIALE TEODORICO	VIALE TEODORICO, 6	C.F.		217	228	6			
207	LOMBARDIA	MILANO	MILANO	MIB0871, MIB0872 e MIB0873	APPARTAMENTI IN VIA SAMMARTINI	VIA SAMMARTINI, 33	C.F.		228	349	59			in corso aggiornamento catastrale
208	LOMBARDIA	MILANO	MILANO	MIB0878	APPARTAMENTO LOFT IN RIPA DI PORTA TICINESE	RIPA DI PORTA TICINESE, 71	C.F.		228	349	61			in corso aggiornamento catastrale
209	LOMBARDIA	MILANO	MILANO	MIB0880	APPARTAMENTO CANTINA E BOX IN MILANO, VIA MAGOLFA	VIA MAGOLFA, 21	C.F.		520	1	33			in corso aggiornamento catastrale
210	LOMBARDIA	MILANO	PIOLTELLO	MIB0782	VILLA DI 9 VANI E BOX IN VIA DE GASPERI	VIA ALCIDE DE GASPERI n. 5	C.F.		473	637	45			
211	LOMBARDIA	PAVIA	PAVIA	PVD0031	LA DOGANA - PALAZZINA ALLOGGI	Via Defendente sacchi 2	C.F.		4	374	1			
212	LOMBARDIA	PAVIA	TORRE D'ISOLA	PVB0409	AREA ADDESTRATIVA SANTA SOFIA	n.a.	C.T.		4	374	2			
213	LOMBARDIA	PAVIA	VIGEVANO	PVD0021	EX CARCERI	Piazza Lavezzari n. 5	C.F.		3	197	39			
214	LOMBARDIA	PAVIA	VOGHERA	PVD0006	CASTELLO VISONTEO	Piazzale della Liberazione	C.F.		3	197	A			
215	LOMBARDIA	SONDRIO	MADESIMO	SOB0184	IMMOBILE EX CASERMA PASSO DELLO SPLUGA	Valico dello Spluga	C.F.		14	1				in corso aggiornamento catastrale
216	LOMBARDIA	SONDRIO	TIRANO	SOB0039	PIAZZALE FERROVIARIO	Via Calcagno	C.F.		14	2				in corso aggiornamento catastrale
217	LOMBARDIA	SONDRIO	TIRANO	SOD0007	COMPENDIO IMMOBILIARE DENOMINATO "FORTE SERTOLI" IN LOC. CANALI	Loc. Canali	C.T.		14	8				in corso aggiornamento catastrale
218	LOMBARDIA	VARESE	BESNATE	VAB0069	EX CASA DEL FASCIO	Via Libertà n. 11	C.F.		14	11				
							C.F.		14	13	101			
							C.F.		14	15	102			
							C.F.		14	16	103			
							C.T.		14	23				
							C.F.		32	2003	2			
							C.F.		32	2003	3			
							C.T.		32	2003				
							C.F.		45	717	1			
							C.F.		45	717	2			
							C.F.		45	717	3			
							C.T.		45	717				
							C.F.		4	28				
							C.T.		4	28				
							C.T.		4	29				
							C.T.		33	767				
							C.T.		61	A				in corso aggiornamento catastrale
							C.F.		8	1992	101			
							C.F.		8	1992	102			
							C.F.		8	1992	103			
							C.T.		9	1992				



N. DA DECRETO	REGIONE	PROVINCIA	COMUNE	CODICE SCHEDA	DENOMINAZIONE	INDIRIZZO PRINCIPALE	Tipo Catasto	Partita	Foglio	Particella	Subalterno	Sezione	Sezione urbana	note					
219	LOMBARDIA	VARESE	CASORATE SEMPIONE	VAB0279	LIMITE EST AEROPORTO MALPENSA	n.a.	C.T.		9	594									
							C.T.		9	595									
							C.F.		8	10364									GRAFFATO AL MAPPALE DA 10365 A 10373
							C.T.		8	7983									
							C.T.		8	10364									
							C.T.		8	10365									
							C.T.		8	10366									
							C.T.		8	10367									
							C.T.		8	10368									
							C.T.		8	10369									
							C.T.		8	10370									
							C.T.		8	10371									
C.T.		8	10372																
C.T.		8	10373																
C.T.		9	4234																
C.T.		9	764																
C.T.		9	2593																
C.F.		4	4234																
C.F.		4	764											GRAFFATA AL 2593					
220	LOMBARDIA	VARESE	FAGNANO OLONA	VAB0284	POLIGONO DI TIRO	n.a.	C.T.		19	15544	501	LO							
							C.F.		19	15544	502	LO							
							C.T.		1	15544									
221	LOMBARDIA	VARESE	LONATE POZZOLO	VAB0351	COMPLESSO INDUSTRIALE IN VIA PIEMONTE	Via Piemonte n. 17	C.F.		1	414	1								
							C.F.		1	4294									
							C.F.		1	4293									
222	LOMBARDIA	VARESE	VALGAMMA	VAB0257	EX STAZIONE FERROVIARIA DI GHIRLA	Piazzale Stazione 1	C.F.		1	4294									
							C.F.		1	4294									
							C.F.		1	4294									
							C.F.		1	4294									
							C.F.		1	4294									
							C.F.		1	4293									
							C.F.		1	4293									
							C.F.		1	4293									
							C.F.		1	4293									
							C.F.		1	4293									
							C.F.		1	4293									
							223	MARCHE	ANCONA	ANCONA	AN0083, giù AN0050	EX CASERMA STAMURA	VIA DELLOSPIZIO N. 38	NCT		4	871		
NCT		4	917																
NCT		4	918																
NCT		4	919																
NCT		4	920																
NCT		4	921																
NCT		4	922																
NCT		4	923																
Fabbricati		4	54	2															
Fabbricati		4	54	3															
Fabbricati		4	54	4															
224	MARCHE	ANCONA	ANCONA	AN00673	UNITA' IMMOBILIARE AD USO UFFICIO	CORSO STAMIRA N. 10								Fabbricati		7	363	4	
							Fabbricati		7	326-329	21-41								
							Fabbricati		7	329	19								
225	MARCHE	ANCONA	ANCONA	AN00774, giù AN0774	IMMOBILE AD USO UFFICIO	CORSO GARIBOLDI N. 78 VIA LEOPARDI N. 2	Fabbricati		7	1042	18								
							Fabbricati		7	1042	18								
							Fabbricati		7	1042	19								
226	MARCHE	ANCONA	CUPRAMONTANA	AN0677	APPARTAMENTO	VIA BONANNI N. 31	Fabbricati		12	1042	18								
							Fabbricati		12	1042	19								




N. DA DECRETO	REGIONE	PROVINCIA	COMUNE	CODICE SCHEDA	DENOMINAZIONE	INDIRIZZO PRINCIPALE	Tipo Catasto	Partita	Foglio	Particella	Subalterno	Sezione	Sezione urbana	note	
227	MARCHE	ANCONA	FALCONARA MARITTIMA	ANB0162	CASERMA SARACINI	VIA FIUMESINO SNC	NCT		8	137/parte	1			In corso aggiornamento catastale e frazionamento	
										2					
										3					
										4					
										5					
										6					
										7					
										8					
										9					
										10					
228	MARCHE	ANCONA	FALCONARA MARITTIMA	ANB0710	AREA EX DEPOSITO MUNIZIONI	VIA FOSSATELLO SNC	Terreni		8	146/parte	5				
										943	6				
										943	7				
										943	8				
										945	9				
										140					
										139					
										140					
										90					
										96					
229	MARCHE	ANCONA	FALCONARA MARITTIMA	ANB0716	AREA EX LOGISTICA MILITARE	VIA DEL FIUME SNC	Terreni		9	1	1			In corso aggiornamento catastale	
										70	2			In corso aggiornamento catastale	
										103	3			In corso aggiornamento catastale	
										104	4			In corso aggiornamento catastale	
										104	5			In corso aggiornamento catastale	
										105	6			In corso aggiornamento catastale	
										1					
										2					
										3					
										4					
230	MARCHE	ANCONA	LORETO	ANB0122	CASA MAPPI	VIA FRATELLI BRANCONDI N. 53	Fabbricati		6	288	2				
										288	3				
										288	4				
										288	5				
										288	6				
										288					
										968					
										969					
										970					
										971					
231	MARCHE	ASCOLI PICENO	ASCOLI PICENO	APD0005	PALAZZO COLUCCI	CORSO GIUSEPPE MAZZINI N. 307	CF		169	169	2			In corso aggiornamento catastale e frazionamento	
										169	2				
										169	2				
										169	2				
										169	2				
										169	2				
										169	2				
										169	2				
										169	2				
										169	2				
232	MARCHE	ASCOLI PICENO	Sin. Benedietto del Tronto	APB0574	AREA URBANA VIA MOROSINI	VIA MOROSINI	CT		5	1268	3				
										1269	3				
										1268	3				
										1268	3				
										1268	3				
										1268	3				
										1268	3				
										1268	3				
										1268	3				
										1268	3				




N. DA DECRETO	REGIONE	PROVINCIA	COMUNE	CODICE SCHEDE	DENOMINAZIONE	INDIRIZZO PRINCIPALE	Tipo Catasto	Partita	Foglio	Particella	Subaltemo	Sezione	Sezione urbana	note
233	MARCHE	FERMO	FERMO	AP00523 AP00526 AP00062 AP00063 AP00064	VECCHIA STAZIONE	VIA SALVO D'ACQUISTO	CF		44	132				in corso aggiornamento catastale
										133				
										135				
										192				
										193				
										194				
										874				
										875				
										876				
										877				
										132				
										133				
										135				
136														
192														
193														
194														
271														
874														
875														
876														
877														
234	MARCHE	Macerata	Morrovalle	MCR0044- MCR0046	UFFICIO	VIA GIAN LORENZO BERNINI SNC	C.F.		40	113	2			
										176	3			
235	MOLISE	CAMPOBASSO	CAMPOBASSO	CB00667	TERRENO AGRICOLO CON SOVRAPSTANTE CAPANNONE	Contrada Lupara	C.T.		62	202				
										202				
236	MOLISE	CAMPOBASSO	CAMPOMARINO	CB00487	FABBRICATO URBANO VIA DI VITTORIO E LARGO DE SIMONE	Via G. Di Vittorio, 3	C.F.		47	38	1			
										38	2			
237	MOLISE	CAMPOBASSO	CAMPOMARINO	CB00798	TERRENO IN VALLONE DELLE POSTE	Vallone delle Poste	C.T.		11	1611	3			
										1612				
238	MOLISE	CAMPOBASSO	CAMPOMARINO	CB00873	MAGAZZINO - LOCALE DEPOSITO SITO IN VIA FAVORITA	Via Favorita n. 93/A	C.F.		6	362	22			
239	MOLISE	CAMPOBASSO	FERRAZZANO	CB00474	UNITA IMMOBILIARE URBANA CONTRADA TAVERNA	Via Volta	C.F.		77	432	25			
										432	45			
240	MOLISE	CAMPOBASSO	FERRAZZANO	CB00691	FABBRICATO RESIDENZIALE	C.da San Giacomo	C.F.		77	105	4			
										105	5			
241	MOLISE	CAMPOBASSO	FERRAZZANO	CB00853	APPARTAMENTO IN VIA LEONARDO DA VINCI	Via L. Da Vinci 29/A	C.F.		77	430	5			
										430	16			
242	MOLISE	CAMPOBASSO	MONTENERO DI BISACCIA	CB00652	UFFICIO INDUSTRIALE IN LOC. TRIGNO	C.da San Biase	C.F.		14	50	1			
										50	2			
243	MOLISE	CAMPOBASSO	PETACCIO	CB00882	IMMOBILE INDUSTRIALE IN VIA D'AVALOS	Via D'Availos	C.F.		14	50	4			
										50	1			
										19	400			
										19	400			




N. DA DECRETO	REGIONE	PROVINCIA	COMUNE	CODICE SCHEDA	DENOMINAZIONE	INDIRIZZO PRINCIPALE	Tipo Chiaveto	Partita	Foglio	Particella	Subalterno	Sezione	Sezione urbana	note							
244	MOLISE	CAMPOBASSO	RIPALIMOSANI	CB0620	VILLA CAPANNONE- RICOVERO ANIMALI SPAZIO PERTINENZIALE, STALLA E TERRENI AGRICOLI	C.da Casarelle	C.T.		12	523											
							C.T.		12	268											
							C.T.		12	273											
							C.T.		12	526											
							C.T.		12	528											
							C.T.		12	530											
							C.T.		12	531											
							C.T.		12	532											
							C.T.		12	536											
							C.T.		12	537											
							C.T.		12	539											
							245	MOLISE	CAMPOBASSO	RIPALIMOSANI	CEB0849	IMMOBILE AD USO IMAGAZZINO	Contrada Pesco Farese	C.F.		29	519	10			
C.F.		29	170	4																	
C.F.		29	170	6																	
C.F.		29	170	13																	
C.F.		29	180	14																	
C.F.		1	375	2																	
C.F.		1	375	3																	
C.F.		1	375	4																	
C.F.		1	375	5																	
C.F.		4	92																		
C.F.		4	98																		
246	MOLISE	CAMPOBASSO	RIPALIMOSANI	CEB0877	LOCALI AD USO COMMERCIALE E CIVILE ABITAZIONE IN C. DA PESCO FARESE	Contrada Pesco Farese								C.F.		29	170	6			
							C.F.		29	170	13										
							C.F.		29	180	14										
							C.F.		1	375	2										
247	MOLISE	CAMPOBASSO	ROCCANIVARA	CEB0845	FABBRICATO TIPO PRODUTTIVO	Contrada Madonna di Canneto	C.F.		1	375	3										
							C.F.		1	375	4										
							C.F.		1	375	5										
							C.F.		4	92											
248	MOLISE	CAMPOBASSO	SAN POLO MATESE	CEB0622	CAPANNONE INDUSTRIALE CON CIRCONSTANTE SUOLO IN LOC. QUAGLIAGLIONI	Loc. Quagliaglioni	C.F.		4	670											
							C.F.		4	671											
							C.F.		4	673											
							C.F.		4	674											
249	MOLISE	CAMPOBASSO	SANTA CROCE DI MAGLIANO	CEB0731	VILLA IN VIA DELLE CROCI	Via delle croci	C.F.		10	544	1										
							C.F.		10	544	2										
							C.F.		39	83	2										
							C.F.		39	83	3										
250	MOLISE	CAMPOBASSO	TERMOLI	CEB0520	ABITAZIONE LOC. PASSO SAN ROCCO	Loc. passo San Rocco	C.F.		39	83	4										
							C.F.		39	83	5										
							C.F.		39	83	6										
							C.F.		39	83	7										
251	MOLISE	CAMPOBASSO	TERMOLI	CEB0596	UFFICIO EX SEDE DEL MINISTERO DELLE COMUNICAZIONI	Via Mario Milano	C.F.		13	265	4										
							C.F.		14	300	55										
252	MOLISE	CAMPOBASSO	TERMOLI	CEB0867	LOCALE AD USO REGGIO IN VIA MADONNA DELLE GRAZIE	Via Madonna delle Grazie	C.F.		53	327				Comune di Termoli							
							C.F.		53	327	3				Comune di Termoli						
253	MOLISE	CAMPOBASSO	TERMOLI	CEB0871	COMPLESSO INDUSTRIALE IN CONTRADA PANTANO BASSO	Contrada Pantano Basso	C.F.		53	327	4			Comune di Termoli							
							C.T.		12	89					Comune di Campomarino						
							C.F.		12	89	1			Comune di Campomarino							
							C.F.		12	89	2			Comune di Campomarino							




N. DA DECRETO	REGIONE	PROVINGA	COMUNE	CODICE SCHEDA	DENOMINAZIONE	INDIRIZZO PRINCIPALE	Tipo Catasto	Partita	Foglio	Particella	Subalterno	Sezione	Sezione urbana	note				
254	MOLISE	CAMPOBASSO	TRIVENTO	CBB0832	CAPANNONE CON CORTE DI PERTINENZA	Contrada Vivara snc	C.F.		6	345								
							C.F.		6	854								
							C.F.		6	858								
							C.F.		6	868								
							C.F.		6	1257								
							C.F.		6	1258								
							C.F.		6	1260								
							C.F.		6	1262								
							C.F.		6	1264								
							C.F.		6	1266								
255	MOLISE	ISERNIA	ISERNIA	ISB0816	TERRENI EDIFICABILI CONTRADA NUNZIATELLA	Contrada Nunziatella	C.T.		79	881								
							C.T.		79	884								
							C.T.		79	886								
							C.T.		79	889								
							C.T.		79	882								
							C.T.		79	879								
							C.T.		22	1138								
							C.F.		8	538								
							C.F.		8	538								
							C.F.		8	538								
258	MOLISE	ISERNIA	PESCHE	ISB0991	COMPLESSO INDUSTRIALE SITO IN VIALE IPOCRATE	V.le Ippocrate snc	C.F.		21	383								
							C.F.		21	394								
							C.F.		21	624								
							C.F.		37	418								
259	MOLISE	POZZILLI	POZZILLI	ISB0822	CAPANNONE INDUSTRIALE IN VIA CERQUETO	Via Cerqueto n. 1	Terrini		268	5207 / parte								
							Fabbricati											
							Fabbricati		268	5207								
							Fabbricati											
							Fabbricati		268	5207								
							Fabbricati		268	5207								
							Fabbricati		268	5207								
							Fabbricati		268	5207								
							Fabbricati		268	5207								
							Fabbricati		268	5207								
260	PIEMONTE	ALESSANDRIA	ALESSANDRIA	ALD0021	EX PADIGLIONE DEL GENIO MILITARE VIA PIACENZA - VIA A. DA BRESCIA	Via Piacenza 32 / Via Arnaldo da Brescia	Fabbricati		268	5207 / parte								
							Fabbricati											
							Fabbricati		268	5207								
							Fabbricati		268	5207								
							Fabbricati		268	5207								
							Fabbricati		268	5207								
							Fabbricati		268	5207								
							Fabbricati		268	5207								
							Fabbricati		268	5207								
							Fabbricati		268	5207								



N. DA DECRETO	REGIONE	PROVINGA	COMUNE	CODICE SCHEDA	DEDENOMINAZIONE	INDIRIZZO PRINCIPALE	Tipo Catasto	Partita	Foglio	Particella	Subalterno	Sezione	Sezione urbana	note						
261	PIEMONTE	ALESSANDRIA	CASALE MONFERRATO	ALD0017	EXPANFICIO MILITARE VIA TORINO VICOLO MORONI	via Torino	Fabbricati		36	4173	15									
							Fabbricati		36	4173	16									
							Fabbricati		36	4174	1									
							Fabbricati		36	4174	2									
							Fabbricati		36	4174	3									
							Fabbricati		36	4174	4									
							Fabbricati		36	4174	5									
							Fabbricati		36	4174	6									
							Fabbricati		36	4174	7									
							Fabbricati		36	4174	8									
							Fabbricati		36	4174	9									
							Fabbricati		36	4174	10									
							Fabbricati		36	4174	11									
							Fabbricati		36	4174	14									
262	PIEMONTE	ALESSANDRIA	NOVI LIGURE	ALB0053	EX CASERMIETTA DEPOSITO	c.so Italia 13	NCT		36	4174										
							Terreni		36	4174										
							NCT		31	36										
							Terreni		31	172										
							Fabbricati		31	36	1									
							Fabbricati		31	36	2									
							Fabbricati		31	172	1									
							Fabbricati		31	172	2									
							Fabbricati		31	172	3									
							Fabbricati		31	172										
263	PIEMONTE	ALESSANDRIA	NOVI LIGURE	ALB0416	AREA E FABBRICATI IN VIA MAZZINI	Via Mazzini, 223	Terreni		14	526				In corso aggiornamento catastale e frazionamento						
							Terreni		15	206										
264	PIEMONTE	ALESSANDRIA	NOVI LIGURE	ALD0033	EX CASERMA "L. GIORGI" VIA VERDI	Via Giuseppe Verdi, 37	Fabbricati		31	58 parte										
							Terreni		31	77										
							Terreni		31	155										
							Terreni		31	156										
							Terreni		31	157										
							Terreni		31	158										
							Terreni		31	161										
							Terreni		31	162										
							Fabbricati		58 parte											
							Fabbricati		77											
							Fabbricati		155											
							Fabbricati		156											
							Fabbricati		157											
							Fabbricati		158											
Fabbricati		159																		
Fabbricati		160																		
Fabbricati		161																		
Fabbricati		162																		
Fabbricati		4	835																	
Terreni		4	776																	
Terreni		4	885																	
265	PIEMONTE	ASTI	MONGARDINO	ATB0174/parte	FABBRICATI E TERRENI IN VIA TIGLIONE	Via Tiglione, 10	Fabbricati		11	219	1									
							Terreni		11	219	2									
266	PIEMONTE	BIELLA	VALDILIANA	BIB0005	FABBRICATO IN VIA BACCONEGO	VIA BACCONEGO 36	Fabbricati		11	219	3									
							Fabbricati		11	219	4									




N. DA DECRETO	REGIONE	PROVINCIA	COMUNE	CODICE SCHEDA	DENOMINAZIONE	INDIRIZZO PRINCIPALE	Tipologia Catasto	Partita	Foglio	Particella	Subalterno	Sezione	Sezione urbana	note					
267	PIEMONTE	CUNEO	BELLINO	CNB0137	"CASERMA DU WERGER" - EX IMMOBILE MILITARE	loc. Sant'Anna	Fabbricati		31	247	1								
							Terreni		31	229									
							Terreni		31	244									
							Terreni		31	245									in corso aggiornamento catastale
							Terreni		31	246									in corso aggiornamento catastale
							Terreni		31	247									
							Terreni		31	415									
							Terreni		31	418									
							Terreni		31	419									
							Terreni		31	428									
268	PIEMONTE	CUNEO	BRA	CNB0525	FABBRICATO CON AREA DI PERTINENZA STRADA DEI MOLINI SNC	Via dei Molini	Fabbricati		60	187	1								
							Fabbricati		60	187	2								
							Fabbricati		60	187	3								
							Fabbricati		60	187	4								
							Terreni		60	187									
							Terreni		60	187									
							Fabbricati		105	169	2								
							Fabbricati		105	169	3								
							Terreni		105	169									
							Terreni		93	172 parte									
269	PIEMONTE	CUNEO	CUNEO	CNB0532/parte	EX POLIGONO DI TIRO A SEGNO MADONNA DELLE GRAZIE	Via Barolo, 16	Fabbricati		93	355									
							Terreni		93	355									
							Fabbricati			171									
							Fabbricati			172									Graffata alla particella 171 - in corso frazionamento
							Fabbricati			538									Graffata alla particella 171
							Fabbricati			539									Graffata alla particella 171 - in corso frazionamento
							Fabbricati		93	540									Graffata alla particella 171
							Fabbricati			541									Graffata alla particella 171
							Fabbricati			542									Graffata alla particella 171
							Fabbricati			543									Graffata alla particella 171
270	PIEMONTE	CUNEO	MONDOVI'	CND0008	EX CASERMA GALLIANO	Via Giovanni Golitti, 24	Fabbricati		81	371	1								
							Fabbricati		81	371									
							Fabbricati		81	598									
							Terreni		81	371									
							Terreni		81	598									
							Fabbricati		97	12	1								
							Fabbricati		97	12	2								
							Fabbricati		97	12	3								
							Fabbricati		97	12	4								
							Fabbricati		97	12	5								
271	PIEMONTE	CUNEO	SALUZZO	CND0018	EX "CARERE GIUDIZIARIO" IN VIA SAULTA AL CASTELLO	Via Saulta al Castello	Fabbricati		81	371									
							Terreni		81	371									
							Terreni		81	598									
							Fabbricati		97	12	1								
							Fabbricati		97	12	2								
							Fabbricati		97	12	3								
							Fabbricati		97	12	4								
							Fabbricati		97	12	5								
							Fabbricati		97	12	6								
							Fabbricati		97	12	7								
272	PIEMONTE	NOVARA	NOVARA	NGB00042/PARTE	EX CASERMA CAVALLI	Viale Francesco Ferrucci 2	Fabbricati		97	1207	1								
							Fabbricati		97	1207	2								
							Fabbricati		97	1207	3								
							Fabbricati		97	1207	4								
							Fabbricati		97	1207	5								
							Fabbricati		97	1207	6								
							Fabbricati		97	1207	7								
							Fabbricati		97	1207	8								
							Terreni		97	12									
							Terreni		97	1207									




N. DA DECRETO	REGIONE	PROVINCIA	COMUNE	CODICE SCHEDA	DENOMINAZIONE	INDIRIZZO PRINCIPALE	Tipo Catasto	Partita	Foglio	Particella	Subalterno	Sezione	Sezione urbana	note
273	PIEMONTE	NOVARA	NOVARA	NOB0048/PARTE	EX CASERMA GHERZI	viale Curtatone 7	Fabbricati		96	5	1/parte			in corso aggiornamento catastale
							Fabbricati		96	8			GRAFFATA CON LA PARTICELLA 5 - in corso aggiornamento catastale	
							Fabbricati		96	294				GRAFFATA CON LA PARTICELLA 5 - in corso aggiornamento catastale
							Fabbricati		96	307				GRAFFATA CON LA PARTICELLA 5 - in corso aggiornamento catastale
							Fabbricati		96	313				GRAFFATA CON LA PARTICELLA 5 - in corso aggiornamento catastale
							Fabbricati		96	314				GRAFFATA CON LA PARTICELLA 5 - in corso aggiornamento catastale
							Fabbricati		96	318				GRAFFATA CON LA PARTICELLA 5 - in corso aggiornamento catastale
							Fabbricati		96	319				GRAFFATA CON LA PARTICELLA 5 - in corso aggiornamento catastale
							Fabbricati		96	320				GRAFFATA CON LA PARTICELLA 5 - in corso aggiornamento catastale
							Fabbricati		96	443				GRAFFATA CON LA PARTICELLA 5 - in corso aggiornamento catastale
							Fabbricati		96	448				GRAFFATA CON LA PARTICELLA 5 - in corso aggiornamento catastale
							Fabbricati		96	559				GRAFFATA CON LA PARTICELLA 5 - in corso aggiornamento catastale
							Fabbricati		96	561				GRAFFATA CON LA PARTICELLA 5 - in corso aggiornamento catastale
							Terreni		96	5/PARTE				in corso aggiornamento catastale
							Terreni		96	646/parte				in corso aggiornamento catastale
							Terreni		96	392				in corso aggiornamento catastale
							Terreni		96	559				in corso aggiornamento catastale
							Terreni		96	560				in corso aggiornamento catastale
							Terreni		96	561				in corso aggiornamento catastale
							Terreni		96	292				in corso aggiornamento catastale
Terreni		96	443				in corso aggiornamento catastale							
Terreni		96	307				in corso aggiornamento catastale							
Fabbricati		76	3				in corso aggiornamento catastale							
Fabbricati		76	4			1	in corso aggiornamento catastale							
Fabbricati		76	7				GRAFFATA CON LA PARTICELLA 4 SUB. 1 - in corso aggiornamento catastale							
Fabbricati		76	4			2	in corso aggiornamento catastale							
Fabbricati		76	5				GRAFFATA CON LA PARTICELLA 4 SUB. 2 - in corso aggiornamento catastale							
Fabbricati		76	6				GRAFFATA CON LA PARTICELLA 4 SUB. 2 - in corso aggiornamento catastale							
Fabbricati		76	10				GRAFFATA CON LA PARTICELLA 4 SUB. 2 - in corso aggiornamento catastale							
Fabbricati		76	11				GRAFFATA CON LA PARTICELLA 4 SUB. 2 - in corso aggiornamento catastale							
Fabbricati		76	13				GRAFFATA CON LA PARTICELLA 4 SUB. 2 - in corso aggiornamento catastale							
Terreni		76	12				in corso aggiornamento catastale							
Terreni		76	14				in corso aggiornamento catastale							
Terreni		49	224				in corso aggiornamento catastale							
Terreni		49	225				in corso aggiornamento catastale							
Fabbricati		168	9368			5								
Fabbricati		168	9368			6								
Terreni		168	9368											
Fabbricati		164	9224			12								
Fabbricati		164	9224			3								
Fabbricati		164	9224			4								
Terreni		164	9224/PARTE				in corso frazionamento							
274	PIEMONTE	NOVARA	NOVARA	NOB0366	V DEPOSITO IN VIA VISCONTI	via G. Visconti	Fabbricati							
275	PIEMONTE	NOVARA	NOVARA	NOD0005	PALAZZO CATTANEO	VIA TORNIELLI 14	Fabbricati							
276	PIEMONTE	NOVARA	NOVARA	NOD0006/PARTE	PALAZZO SAN PAOLO	VIA SILVIO PELLICO	Fabbricati							




N. DA DECRETO	REGIONE	PROVINCIA	COMUNE	CODICE SCHEDA	DENOMINAZIONE	INDIRIZZO PRINCIPALE	Tipo Catasto	Partita	Foglio	Particella	Subalterno	Sezione	Sezione urbana	note					
277	PIEMONTE	NOVARA	NOVARA	NO00014/PARTE	EXCASERMA PASSALACQUA	Viale Francesco Ferrucci 4	Fabbricati		97	11	1								
							Fabbricati		97	11	2								
							Fabbricati		97	11	3								
							Fabbricati		97	11	4								
							Fabbricati		97	11	5								
							Fabbricati		97	11	6								
							Fabbricati		97	11	7								
							Fabbricati		97	11	8								
278	PIEMONTE	NOVARA	TORNACO	NOB0379	FABBRICATO IN VIA GALLARATI	VIA GALLARATI, 18	Terreno		97	11	8								
							Fabbricati		8	100	1								
							Fabbricati		8	100	2								
							Fabbricati		8	100	4								
							Fabbricati		8	100	5								
							Terreno		8	100									
							Fabbricati		35	30									
							Terreno		35	30									
279	PIEMONTE	TORINO	AGLIE'	TOB0381	FABBRICATO IN VIA PRINCIPE AMEDEO	via Principe Amedeo 30	Fabbricati		35	30									
							Terreno		35	30									
280	PIEMONTE	TORINO	AGLIE'	TOD0009/PARTE	CASTELLO DUCALE	Via Principe Tommaso 49-55	Fabbricati		36	33	113								
							Terreno		36	33									
281	PIEMONTE	TORINO	PINEROLO	TOD0055	MAGAZZINO MASCALCIA	via Terenzio Mamiani 19	Fabbricati		49	405									
							Terreni		49	16	101								
282	PIEMONTE	TORINO	TORINO	TOB0201	TERRENO CORSO MONTECUCCO	corso monteucco 40-46	Terreni		49	405									
							Fabbricati		49	16									
283	PIEMONTE	TORINO	TORINO	TOB0354	MAGAZZINI VIA CIMAROSA	via cimrosa 33	Fabbricati		1188	18									
							Terreni		1188	18									
284	PIEMONTE	TORINO	TORINO	TOB0680	TERRENO VIA FOLIGNO	via Foligno 97	Terreni		1110	218									
							Fabbricati		1302	315	22								
285	PIEMONTE	TORINO	TORINO	TOB1035/PARTE	ABITAZIONE ED UFFICIO IN VIA GOVERNOLO	via governoolo 5/C	Fabbricato		1302	315	1								
							Fabbricati		1302	315									
286	PIEMONTE	TORINO	TORINO	TOB1138	UFFICIO VIA COLLI	via colli 5	Fabbricati		1241	183	2								
							Fabbricati		1280	85	17								
287	PIEMONTE	TORINO	TORINO	TOD0027/PARTE	PALAZZO IN VIA ACCADEMIA ALBERTINA	Via Accademia Albertina 2	Fabbricati		1280	85	18								
							Fabbricati		1280	85	19								
							Fabbricati		1143	120	58								
							Fabbricati		1143	120	59								
							Fabbricati		1143	120	60								
							Fabbricati		1143	120	62								
							Fabbricati		1143	120	63								
							Fabbricati		1143	120	64								
							Fabbricati		1143	120	65								
							Fabbricati		1143	120	66								
							Fabbricati		1143	120	67								
							Fabbricati		1143	120	68								
							Fabbricati		1143	120	69								
							Fabbricati		1143	120	70								
							Fabbricati		1143	120	71								
							Fabbricati		1143	120	72								
							Fabbricati		1143	120	73								
							Fabbricati		1143	120	74								
							Fabbricati		1143	120	75								
							Fabbricati		1143	120	76								
							Fabbricati		1143	120	77								
							Fabbricati		1143	120	78								
							Fabbricati		1143	120	79								
							Fabbricati		1143	120	80								
							Fabbricati		1143	120	81								
							Fabbricati		1143	120	82								




N. DA DECRETO	REGIONE	PROVINCIA	COMUNE	CODICE SCHEDE	DENOMINAZIONE	INDIRIZZO PRINCIPALE	Tipologia Catasto	Partita	Foglio	Particella	Subalterno	Sezione	Sezione urbana	note	
288	PIEMONTE	TORINO	TORINO	TOD0053/parte	FABBRICATO INDUSTRIALE IN CORSO REGIO PARCO	Corso Regio Parco nn. 124-146	Fabbricati		1143	120	83				
							Fabbricati		1143	120	84				
							Fabbricati		1143	120	85				
							Fabbricati		1143	120	86				
							Fabbricati		1143	120	87				
							Fabbricati		1143	120	88				
							Fabbricati		1143	120	89				
							Fabbricati		1143	120	90				
							Fabbricati		1143	120	91				
							Fabbricati		1143	120	92				
							Fabbricati		1143	120	93				
							Fabbricati		1143	120	94				
							Fabbricati		1143	120	95				
							Fabbricati		1143	120	96				
							Fabbricati		1143	120	97				
Fabbricati		1143	120	98											
Fabbricati		1143	120	99											
Fabbricati		1143	120	100											
Fabbricati		1143	120	103											
Fabbricati		1143	120	105											
Fabbricati		1143	120	101											
Fabbricati		1143	120	102											
Fabbricati		1143	197	1											
Terreni		1143	171												
Terreni		1143	120												
Terreni		1143	197												
Fabbricati		17	312												
Fabbricati		17	313												
Fabbricati		17	312												
Terreni		17	313												
Fabbricati		8	762	1											
Fabbricati		8	762	2											
Terreni		8	762												
Fabbricati		70	213	4											
Fabbricati		70	213	5											
Fabbricati		70	213	6											
Terreni		70	213												
NCEU		20	19	17											
NCT		20	19												
NCEU		48	303	5											
NCEU		48	303	6											
NCEU		48	303	7											
NCEU		48	303	8											
NCEU		48	303	9											
NCEU		48	303	11/p											
NCT		48	303/PARTE												
NCEU		38	64												
NCEU		38	198	1											
NCEU		38	829	1											
NCT		38	64												
NCT		38	483												
NCT		38	198												
NCT		38	829												
289	PIEMONTE	VERBANO CUSIO OSSOLA	MACUGNAGA	VBB007	EX CASERMA IN FRAZIONE STAFFA	Via Jachetti n. 3, Frazione Staffa (Macugnaga)	Fabbricati		17	313				le particelle sono grafate insieme	
							Fabbricati		17	312				le particelle sono grafate insieme	
							Terreni		17	313					
290	PIEMONTE	VERBANO CUSIO OSSOLA	VALLE CANNOBINA	VBB0034	FABBRICATO IN FRAZIONE SPOCCIA	Frazione Spocchia snc - Cavaglio Spocchia	Fabbricati		8	762					
							Terreni		8	762					
291	PIEMONTE	VERCELLI	ROASIO	VCB044E, VCB043 1 e VCB043Z	CAPANNONE E ALLOGGI SP 64, VIA PER ROVASENDA	SP 64 - VIA PER ROVASENDA	Fabbricati		70	213	4				
							Fabbricati		70	213	5				
292	PUGLIA	BARI	BARI	BAB0956	APPARTAMENTO IN VIA DE BLASIO	VIA DE BLASIO, N. 20	NCEU		20	19	17				
							NCT		20	19					
293	PUGLIA	BARI	BARI	BA0075/p	EX OSPEDALE MILITARE L. BONOMO (PORZIONE)	Via A. De Gasperi, Via G Petroni	NCEU		48	303	5				
							NCEU		48	303	6				
294	PUGLIA	BARI	CASSANO DELLE MURGE	BAB0984 8/a BABPT18	EX FONDAZIONE S. MAUGERI	VIA F. CRISPI N. 1	NCT		38	64					
							NCT		38	198					



N. DA DECRETO	REGIONE	PROVINCIA	COMUNE	CODICE SCHEDA	DENOMINAZIONE	INDIRIZZO PRINCIPALE	Tipo Catasto	Partita	Foglio	Particella	Subalterno	Sezione	Sezione urbana	note	
295	PUGLIA	BARI	TURI	BAR0518	EX DEPOSITO MUNIZIONI	STRADA PROV. LE N. 58 "SAMMICHELE-PUTIGNANO"	NCT		52	16				in corso aggiornamento catastale	
									52	319					in corso aggiornamento catastale
									52	329					in corso aggiornamento catastale
									52	330					in corso aggiornamento catastale
296	PUGLIA	FOGGIA	DELICETO	FGB0571/PARTE	TERRENI IN LOC. CARRO DELLA CONSOLAZIONE	CONTRADA CONSOLAZIONE	CT		37	10				in corso aggiornamento catastale	
									37	14					
									37	16					
									37	20					
									37	21					
									37	22					
									37	44					
									37	48					
									37	328					
									37	329					
297	PUGLIA	LECCE	LECCE	LEB0605	IMMOBILE USO UFFICIO VIA BALMES	VIA BALMES 27/A	CF		259	540	22				
									TAB0601	319	1321	17			in corso aggiornamento catastale
298	PUGLIA	TARANTO	TARANTO	TAB0094/P	Terreni Buffoluto	Località Buffoluto Sant'Andrea, S.P. 78-79 Circummaripiccolo	C.T.		213	4					
										28					
										33					
										52					
										71					
										74					
										107					
										108					
										109					
										111					
300	PUGLIA	Taranto	Taranto	TAB0343/P	Masseria Annunziata	Via Delle Donzelle	C.F.		268	10/p				in corso aggiornamento catastale	
										14					in corso aggiornamento catastale
										21					in corso aggiornamento catastale
										264	1				in corso aggiornamento catastale
301	PUGLIA	Taranto	Taranto	TAB0323/P	Masseria Cesario	Località "Cesario" - Viale Jonio - Via Lago di Carezza - Viale Unità d'Italia	C.T.			2					
										878					
302	SICILIA	CATANIA	CATANIA	CTB0502	CAPANNONE INDUSTRIALE IN VIA IMELLILI	VIA IMELLILI 8	FABBRICATI	94894			12			in corso aggiornamento catastale	
								106635	39	1014	13				
								106635			14				
303	SICILIA	CATANIA	CATANIA	CTB0559	ATTICO E GARAGE IN VIA NAPOLI	VIA NAPOLI N.79-89	FABBRICATI	43394	14	933	37				
								CTB0560 (nel DM leggsi CTB0600)			40				
304	SICILIA	CATANIA	GIARRE	CTB0508	APPARTAMENTO IN VIA QUATTROCCHI	VIA QUATTROCCHI N.44	FABBRICATI	4194	30	1203	22				
305	SICILIA	CATANIA	TRECASTAGNI	CTB0593	TERRENO EDIFICABILE SP174	VIA DOTT. GIUSEPPE ZAPPALÀ S.N.C. SP174	TERRENI	4937	14	506					
306	SICILIA	CATANIA	TREMESTIERI ETNEO	CTB0463	AREA LIBERA ZONA CANALICCHIO	VIA NIZZETI	TERRENI	2303 - 4821	8	393					
307	SICILIA	ENNA	NICOSIA	ENB0262	EDIFICIO AD UNA ELEVAZIONE FUORI TERRA	VIA PANOTTO S.N.C.	FABBRICATI	8989		807					
								9104		806					
										3					




N. DA DECRETO	REGIONE	PROVINCIA	COMUNE	CODICE SCHEDA	DENOMINAZIONE	INDIRIZZO PRINCIPALE	Tipo Catasto	Partita	Foglio	Particella	Subalterno	Sezione	Sezione urbana	note
308	SICILIA	ENNA	PIAZZA ARMERINA	ENB0236	TERRENO STRADA VICINALE SANTA CROCE	CONTRADA SANTA CROCE, CENTOVA S.N.C.	TERRENI	13018	181	15				in corso aggiornamento catastale
								9954	46	B				
309	SICILIA	MESSINA	MESSINA	ME0172	EX STAZIONE R.T. DI MESSINA FARO DUE TORRI	VIA CIRCUITO - TORRE FARO	TERRENI	1	46	362				in corso aggiornamento catastale
							TERRENI	1	46	363				
							TERRENI	1	46	364				
							TERRENI	1	46	365				
							TERRENI	9954	46	589				
							FABBRICATI	46	585					
							FABBRICATI	46	586					
							FABBRICATI	46	587				2	
							FABBRICATI	46	588					
							TERRENI	34	352					
							TERRENI	59	A					
							TERRENI	59	5					
TERRENI	59	27												
TERRENI	59	28												
TERRENI	59	29												
TERRENI	59	30												
TERRENI	59	31												
TERRENI	59	44												
TERRENI	59	104												
TERRENI	59	105												
TERRENI	59	106												
TERRENI	59	107												
TERRENI	59	108												
310	SICILIA	MESSINA	MESSINA	ME0935	EX DEPOSITO MUNIZIONI CAMPO ITALIA	S.P. 44, LOCALITA' CAMPO ITALIA	TERRENI	1	835					in corso aggiornamento catastale
311	SICILIA	MESSINA	SAN FILIPPO DEL MEA	ME0613	TERRENO LOC. C.DA MARINA LANZA	C.DA MARINA LANZA	TERRENI	1	835					
312	SICILIA	PALERMO	PALERMO	PAB0137 (PORZIONE)	TERRENO DEMANIALE SITO IN LOC. ARENELLA	VIA PAPA SERGIO I N. 46	FABBRICATI	1	25	3165				
							FABBRICATI	25	3165					
313	SICILIA	PALERMO	PALERMO	PAB0179 (PORZIONE)	PODERE "VIGNA MARQUITANA" BOCCADIFALCO	VIA UMBERTO MADDALENA	TERRENI	149	83	94				in corso aggiornamento catastale
219														
560														
561														
562														
563														
725														
727														
729														
862														
862											2			
1049														
1049														
314	SICILIA	PALERMO	PALERMO	PAB0669	COMPLESSO IMMOBILIARE VIA UGO LA MALFA	VIALE DELLA REGIONE SICILIANA NORD-OVEST (GIÀ VIA UGO LA MALFA)	TERRENI	14						in corso aggiornamento catastale
315	SICILIA	PALERMO	PALERMO	PAB0347 (PORZIONE)	TERRENO IN VIA ORETO N. 315/a	VIA ORETO N. 315/a	TERRENI	1	74	862				
316	SICILIA	PALERMO	PALERMO	PAB0347 (PORZIONE)	TERRENO IN VIA ORETO N. 313/e	VIA ORETO N. 313/e	TERRENI	1	74	1049				
317	SICILIA	PALERMO	PALERMO	PAB0605	LOCALE CANTINATO FONDO GARGANO	FONDO GARGANO N. 23	FABBRICATI	77	3687	123				
							FABBRICATI	77	3687	124				
							FABBRICATI	77	3687	125				
							FABBRICATI	77	3687	126				
							FABBRICATI	77	3687	127				
							FABBRICATI	77	3687	127				
318	SICILIA	PALERMO	TERMINI IMERSE	PAB0200 (PORZIONE)	AREA URBANA IN VIA VESPUCCI	VIA VESPUCCI	TERRENI	1	500	5607				in corso aggiornamento catastale
							FABBRICATI		RMU	5607	1			
							FABBRICATI		MU	5607	2			



N. DA DECRETO	REGIONE	PROVINCIA	COMUNE	CODICE SCHEDA	DENOMINAZIONE	INDIRIZZO PRINCIPALE	Tipo Catasto	Partita	Foglio	Particella	Subalterno	Sezione	Sezione urbana	note	
319	SICILIA	SIRACUSA	AUGUSTA	SRP0022	EX DEPOSITO MUNIZIONI XIRUMI	Loc. Cozzo dei Turchi	TERRENI	546	28	1					in corso aggiornamento catastale
								546	28	2					
								3340	28	3					
								546	28	4					
								1	28	14					
								4426	28	22					
								4426	28	27					
								3340	28	47					
								3340	28	51					
								3340	28	62					
								3340	28	63					
								4426	28	81					
								4426	28	86					
4426	28	91													
320	SICILIA	TRAPANI	CASTELVETRANO	TPB0366	EX AEROPORTO MILITARE	CONTRADA FONTANELLE	TERRENI	-	-	A	-	-	-	-	
							TERRENI	-	-	179	-	-	-	-	
							TERRENI	-	-	180	-	-	-	-	
							TERRENI	-	-	243	50	-	-	-	
							TERRENI	-	-	377	-	-	-	-	
							TERRENI	-	-	378	-	-	-	-	
							TERRENI	-	-	B	-	-	-	-	
							TERRENI	-	-	157	65	-	-	-	
							TERRENI	-	-	187	-	-	-	-	
							TERRENI	-	-	197	-	-	-	-	
							TERRENI	-	-	A	-	-	-	-	
							TERRENI	-	-	375	51	-	-	-	
							TERRENI	-	-	A	-	-	-	-	
TERRENI	-	-	64	64	-	-	-								
TERRENI	-	-	467	-	-	-	-								
TERRENI	-	-	154	154	-	-	-								
321	SICILIA	TRAPANI	ERICE	TPB0263	TERRENO (EX POLIGONO TIRO A SEGNOLI TRENTAPIEDI)	Via Dante Alighieri snc	TERRENI	-	-	730	-	-	-	in corso aggiornamento catastale e frazionamento	
322	SICILIA	TRAPANI	ERICE	TPB0348	EX DEPOSITO CARBURANTI S. GIOVANNELLO	Via Piersanti Mattarella Snc	FABBRICATI	-	-	1919	-	-	-	-	
							FABBRICATI	-	-	1920	-	-	-	-	
							FABBRICATI	-	-	1921	-	-	-	-	
							TERRENI	-	-	165	-	-	-	-	
							TERRENI	-	-	168	-	-	-	-	
							TERRENI	-	-	170	-	-	-	-	
							TERRENI	-	-	171	213	-	-	-	
							TERRENI	-	-	172	-	-	-	-	
							TERRENI	-	-	173	-	-	-	-	
							TERRENI	-	-	174	-	-	-	-	
							TERRENI	-	-	250	-	-	-	-	
							TERRENI	-	-	251	-	-	-	-	
							TERRENI	-	-	37	37	879	4	-	-
323	SICILIA	TRAPANI	PARTANNA	TPB0372/PARTE	UNITA' IMMOBILIARE (SUB 4) IN PALAZZINA LUBICATA IN VIA F. CRUSPI	Via Francesco Crispi n. 199 piano 1*	FABBRICATI	-	-	879	5	-	-		
324	SICILIA	TRAPANI	PARTANNA	TPB0372/PARTE	UNITA' IMMOBILIARE (SUB 5) IN PALAZZINA LUBICATA IN VIA F. CRUSPI	Via Francesco Crispi n. 199 piano 2**	FABBRICATI	-	-	879	5	-	-		
325	TOSCANA	FIRENZE	EMPOLI	FID0119	EX CASA FASCIO DI FONTE A ELISA	Via L'Inormese n. 319	NCEU	-	-	41	5	-	-	in corso aggiornamento catastale	
326	TOSCANA	FIRENZE	FIESOLE	FIB0779	VILLA GAIA - CIAPETTI ALLOGGIO	VIA GIUSEPPE VERDI, 15	NCEU	-	-	25	193	-	-	-	particella grafiata con la p.la 190 sub 4
							NCEU	-	-	25	190	4	-	-	
327	TOSCANA	FIRENZE	FIRENZE	FIB0114	ALLOGGIO VIA CANOUR	Via Canour, 71	NCEU	-	-	159	415	501	-	in corso aggiornamento catastale	
328	TOSCANA	FIRENZE	FIRENZE	FID0093	LOCALE RISTORANTE PIAZZA DI SAN PANCRAZIO	PIAZZA DI SAN PANCRAZIO 2	NCEU	-	-	165	161	503	-	in corso aggiornamento catastale	



N. DA DECRETO	REGIONE	PROVINCIA	COMUNE	CODICE SCHEDA	DENOMINAZIONE	INDIRIZZO PRINCIPALE	Tipo Catasto	Partita	Foglio	Particella	Subalterno	Sezione	Sezione urbana	note							
329	TOSCANA	FIRENZE	FIRENZE	FID0137	VILLA CAMERATA	VIALE RIGHI 2/4	INCT		63	351											
							INCT		63	353											
							INCT		63	311											
							INCT		63	148											
							INCT		63	312											
							NGEU		63	351	503										
							NGEU		63	351	502										
							NGEU		63	351	501										
							NGEU		63	351	500										
							NGEU		63	311	502										
							NGEU		63	311	501										
							NGEU		63	148											grafata con la p.lla 148
NGEU		63	312																		
NGEU		63	311	500																	
330	TOSCANA	FIRENZE	FIRENZE	FID0027/PARTE	VILLA IL VENTAGLIO (porzione)	via delle forbici 24	NGEU		62	119					in corso aggiornamento catastale						
							INCT		62	120						in corso aggiornamento catastale					
331	TOSCANA	FIRENZE	FIRENZE	FID0096	VILLA BARDINI	Costa San Giorgio, 2-4-6-6a - via dei Bardi, 1/r	INCT		173	457											
							INCT		173	456											
							INCT		173	132											
							INCT		173	628/P											
							NGEU		173	458											
							NGEU		173	329	501										
							NGEU		173	447	504										
							NGEU		173	455	500										
							NGEU		173	455	501										
							NGEU		173	455	503										
							NGEU		173	627											
							NGEU		173	629											
NGEU		173	470	502																	
NGEU		173	470	501																	
NGEU		173	470	500																	
NGEU		173	455	502																	
NGEU		173	455	504																	
332	TOSCANA	FIRENZE	REGGELLO	FIB0058	APPARTAMENTO IN SAN DONATO IN FRONZANO	SAN DONATO IN FRONZANO VIA A. GRANDI 34	NGEU		36	413	3										
							NGEU		36	413	4										
333	TOSCANA	GROSSETO	FOLLONICA	GRD0086	EX CASERMA PIAZZA DEL POPOLO FOLLONICA	PIAZZA DEL POPOLO FOLLONICA	NGEU		24	162	4										
							NGEU		24	162	1										
							NGEU		24	162	2										
							NGEU		24	162	3										
							NGEU		24	162	5										
334	TOSCANA	GROSSETO	GROSSETO	GRD0099	UNITA' IMMOBILIARE IN PALAZZO PROVVEDITORATO OPERE PUBBLICHE CORSO CARDUCCI, VIA CAIROLI E PIAZZA BACCARINI.	CORSO GIOSUE' CARDUCCI 57	NGEU		165	286	6										
							NGEU		165	286	6										



N. DA DECRETO	REGIONE	PROVINCIA	COMUNE	CODICE SCHEDA	DENOMINAZIONE	INDIRIZZO PRINCIPALE	Tipo Catasto	Partita	Foglio	Particella	Subalterno	Sezione	Sezione urbana	note
335	TOSCANA	GROSSETO	MONTE ARGENTARIO	GRD0072	EX FORTE POZZARELLO	LOC. POZZARELLO	NCT		26	B				
							NCT		16	184				
							NCT		16	B				
							NCT		26	59				
							NCT		26	79				
							NCT		26	92				
							NCT		26	80				
							NCT		26	A				
							NCT		26	180				
							NCT		27	A				
							NCT		26	181				
							NCEU		26	59	1			
							NCEU		26	92	1			
							NCEU		26	79	1			
							NCEU		16	184	1			
							NCEU		16	184	2			
							NCT		39	163				
							NCT		39	164				
							NCT		39	129				
							NCT		39	90				
							NCEU		7	Mporz.				in corso aggiornamento catastale
							NCEU		7	14				in corso aggiornamento catastale
							NCEU		6	290	4			
							NCEU		6	290	2			
							NCEU		6	290	604			
							NCEU		10	319/P				in corso aggiornamento catastale
							NCEU		10	319	601			in corso aggiornamento catastale
							NCEU		10	319/P				in corso aggiornamento catastale
							NCEU		26	88				in corso aggiornamento catastale
							NCEU		119	628	5			
							NCT		41	456				
							NCT		41	332				
							NCT		41	334				
							NCT		41	424				
							NCT		41	1313				
							NCEU		41	333	4			
							NCEU		41	333	3			
							NCT		31	479				NUDA PROPRIETA'
							NCEU		31	479				
							NCEU		27	716	21			particella grafata con la p.lla 77 sub 8
							NCEU		27	710				particella grafata con la p.lla 77 sub 8
							NCEU		27	144				particella grafata con la p.lla 77 sub 8
							NCEU		27	138				particella grafata con la p.lla 77 sub 8
							NCEU		27	108				particella grafata con la p.lla 77 sub 8
							NCEU		27	77	8			
							NCEU		27	719	1			
							NCT		204	258				
							NCEU		4	258	1			in corso aggiornamento catastale
							NCEU		4	258	2			in corso aggiornamento catastale
							NCEU		42	72	1			
							NCEU		140	20	2			
							NCEU		79	163				in corso aggiornamento catastale



N. DA DECRETO	REGIONE	PROVINCIA	COMUNE	CODICE SCHEDA	DENOMINAZIONE	INDIRIZZO PRINCIPALE	Tipo Catasto	Partita	Foglio	Particella	Subalterno	Sezione	Sezione urbana	note							
351	TOSCANA	MASSA CARRARA	Villfranca in Lunigiana	MSR0506 gr. MSBR031	ABITAZIONE E BOX SITI IN VIA PIANO DI MOCIONE	VIA PIANO DI MOCIONE snc	NCEU		8	910	5			in corso aggiornamento catastale							
							NCT (SAN GIULIANO TERME)		8	910	10										
352	TOSCANA	PISA	PISA	PIB0200/PIB0202	TERRENI AGRICOLI LOC. LAMARPIENA	PISA LOC. LAMARPIENA	NCT (SAN GIULIANO TERME)		18	63/porz					in corso aggiornamento catastale						
							NCT (SAN GIULIANO TERME)		18	41											
							NCT (SAN GIULIANO TERME)		18	31											
							NCT (SAN GIULIANO TERME)		18	64											
							NCT (SAN GIULIANO TERME)		18	65											
							NCT (PISA)		4	45											
							NCT (PISA)		4	12											
							NCT (PISA)		4	13											
							NCT (PISA)		4	11											
							NCT (PISA)		4	10											
							NCT (PISA)		4	8											
							NCT (PISA)		4	7											
NCT (PISA)		4	3																		
NCT (PISA)		4	49																		
NCT (PISA)		4	38																		
NCT (PISA)		4	47																		
NCT (PISA)		4	43																		
NCT (PISA)		4	63																		
NCT		4	21																		
353	TOSCANA	PISA	PISA	PIB0202-1	TERRENI AGRICOLI LOC. BANDITINE	PISA LOC. BANDITINE	NCT		101	32/porz				in corso aggiornamento catastale							
354	TOSCANA	PISA	PISA	PIB0210-1	TERRENI AGRICOLI LOC. COLTIANO	PISA LOC. COLTIANO	NCT		85	337					in corso aggiornamento catastale						
							NCT		85	344											
							NCT		85	342											
							NCT		85	341											
							NCT		85	343											
							NCT		85	340											
							NCT		85	338											
							NCT		85	336											
							NCT		85	347											
							NCT		85	323											
							NCT		85	2											
							NCT		85	346											
NCT		85	345																		
NCT		85	339																		
NCEU		123	229							5				in corso aggiornamento catastale							
NCEU		123	229							6				in corso aggiornamento catastale							
NCEU		123	129							4				in corso aggiornamento catastale							
NCEU		123	129							3				in corso aggiornamento catastale							
NCEU		124	124							10											
359	TOSCANA	PISA	PISA	PIB0035/PARTE	PALAZZO BATTAGLIA - ALLOGGIO (SUB 10)	LUNGARNO PACINOTTI 49	NCEU		124	124	10										
							NCEU		124	124	12										
360	TOSCANA	PISA	PISA	PIB0035/PARTE	PALAZZO BATTAGLIA - ALLOGGIO (SUB 12)	LUNGARNO PACINOTTI 49	NCEU		124	124	12				in corso aggiornamento catastale						
							NCEU		124	124	8										
361	TOSCANA	PISA	PISA	PIB0035/PARTE	PALAZZO BATTAGLIA - ALLOGGIO (SUB 8)	LUNGARNO PACINOTTI 49	NCEU		124	124	8										
							NCEU		124	124	5										
362	TOSCANA	PISA	PISA	PIB0035/PARTE	PALAZZO BATTAGLIA - ALLOGGIO (SUB 5)	LUNGARNO PACINOTTI 49	NCEU		124	124	5										
							NCEU		124	124	6										
363	TOSCANA	PISTOIA	MONTECATINI TERME	PTB0247	APPARTAMENTO IN VIA MAZZINI	VIA MAZZINI 78	NCEU		18	211	6										



N. DA DECRETO	REGIONE	PROVINCIA	COMUNE	CODICE SCHEDA	DENOMINAZIONE	INDIRIZZO PRINCIPALE	Tipo Catasto	Partita	Foglio	Particella	Subalterno	Sezione	Sezione urbana	note
364	TOSCANA	SIENA	RAPOLANO TERME	SIB0064	EX CASA DEL FASCIO DI SERRE DI RAPOLANO	Piazza Medaglia d'oro Biagini - Serre di Rapolano	NCEU		82	181	7			bene comune non censibile ai sub. 8 e 9
365	TOSCANA	SIENA	SIENA	SIB0215	EX SEDE DELL'UTE VICO ALTO	Piazza Caiabria - Via Liguria	NCEU		82	181	8			
366	TOSCANA	SIENA	SIENA	SID0002/PARTE	PALAZZO PICCOLONIMI - LOCALE COMMERCIALE	Via Rinaldini, 1	NCEU		13	673	5			bene comune non censibile
367	TOSCANA	SIENA	SIENA	SID0003/PARTE	PALAZZO PICCOLONIMI - LOCALE COMMERCIALE	Via Rinaldini, 5	NCEU		13	673	6			
368	TOSCANA	SIENA	SIENA	SID0002/PARTE	PALAZZO PICCOLONIMI - LOCALE COMMERCIALE	Via del Porrone, 11	NCEU		134	11	15			
369	TOSCANA	SIENA	SIENA	SID0002/PARTE	PALAZZO PICCOLONIMI - LOCALE COMMERCIALE	Via Rinaldini, 7-9	NCEU		134	11	16			
370	TOSCANA	SIENA	SIENA	SID0004	VILLA CHIGI ALLE VOLTE	Strada delle Volte - Siena	NCEU		98	58				
371	TRENTINO	BOLZANO	BRESSANONE - LOCALITA' PLANCIOS COMUNE CATASTALE: EORES	BZB0592	EX CENTRO NODALE MONTE TELEGRAFO - ZONA LOGISTICA	FAZZ. EORES N. 296/1	NCT	PARTITA TAVOLARE: 189/II						in corso aggiornamento catastale e frazionamento
372	TRENTINO	BOLZANO	SAN CANDIDO COMUNE CATASTALE: PRATO ALLA DRAVA	BZB0070	EX DOGGANA AL PASSO DRAVA	VIA PRATO DRAVA N.13	NCEU	PARTITA TAVOLARE: 136/II		p. ed.: 125 p. f.: 139	4			
373	TRENTINO	BOLZANO	CURON VENOSTA FAZZ. RESIA COMUNE CATASTALE: RESIA	BZB0262	EX DOGGANA PASSO RESIA	VIA NAZIONALE N. 52	NCEU	PARTITA TAVOLARE: 124/II		p. ed.: 285				in corso aggiornamento catastale e frazionamento
374	TRENTINO	BOLZANO	MOSO IN PASSIRIA COMUNE CATASTALE: MOSO	BZB0237	EX CASERMA L.VINCO DI MOSO IN PASSIRIA	VIA PASESE N. 48	NCEU	PARTITA TAVOLARE: 145/II		p. ed.: 293/1 p. ed.: 293/2 p. ed.: 297				in corso aggiornamento catastale e frazionamento
375	TRENTINO	BOLZANO	SAN CANDIDO COMUNE CATASTALE: SAN CANDIDO	BZB0313	EX CASERMA DRUSO	VIA PUSTERIA N. 7	NCEU	PARTITA TAVOLARE: 270/II		p. ed.: 345 p. ed.: 348				in corso aggiornamento catastale e frazionamento
376	TRENTINO	BOLZANO	SENALES - LOCALITA' CERTOSA COMUNE CATASTALE: LA MADONNA	BZB0289	EX CASERMA GUARDIA DI FINANZA DI SENALES	VIA CERTOSA N. 55	NCEU	PARTITA TAVOLARE: 148/II		p. ed.: 236/1 p. ed.: 236/2				in corso aggiornamento catastale e frazionamento
377	UMBRIA	PERUGIA	BASTIA UMBRIA	PGB0669	ABITAZIONE E GARAGE FAZZ. COSTIANO	Frazione Costiano	NCT		24	1783	2			
							NCEU		24	1786	3			
							NCEU		24	1783				grafata con la particella 1786 sub 2



N. DA DECRETO	REGIONE	PROVINCIA	COMUNE	CODICE SCHEDA	DENOMINAZIONE	INDIRIZZO PRINCIPALE	Tipo Catasto	Partita	Foglio	Particella	Subalterno	Sezione	Sezione urbana	note
378	UMBRIA	PERUGIA	FOLLIGNO	PGD0116	EX CASA CANTONIERA DI VESCIA	VIA NOCERA UMBRA N. 2-4, Frax. Vescia	NCT		106	1925				
							NCEU		106	1925	4			
							NCEU		106	1925	5			
							NCEU		106	1925	8			
							NCEU		106	1925	6			
							NCEU		106	1925	7			
							NCEU		251	919	48			
379	UMBRIA	PERUGIA	PERUGIA	PGB0677	IMMOBILE EX PROPRIETA' INDIRE	Via Martiri del Lager, 58	NCT		74	793				
							NCEU		251	919	14			
380	UMBRIA	PERUGIA	PERUGIA	PGD0134	EX CASA CANTONIERA RESINA	Strada Tiberina Nord, 329	NCT		74	793	6			
							NCEU		74	793	4			
							NCT		54	171				
							NCT		56	6				
							NCT		56	2				
							NCT		56	15				
							NCT		56	28				
							NCT		56	29				
							NCT		56	30				
							NCT		56	31				
							NCT		56	32				
							NCT		56	49				
							NCT		56	11				
							NCT		56	47				
							NCT		56	24				
							NCT		56	16				
							NCT		56	17				
							NCT		56	18				
							NCT		56	19				
							NCT		56	20				
							NCT		56	21				
							NCT		56	27				
							NCT		56	23				
							NCT		56	10				
							NCT		56	25				
							NCT		56	14				
							NCT		56	12				
							NCT		56	13				
							NCT		56	22				
							NCT		56	26				
							NCT		56	7				
							NCT		56	8				
							NCT		56	9				
							NCT		57	54				
							NCT		57	55				
							NCT		57	46				
							NCT		57	46				
							NCT		57	57				
							NCT		57	51				
							NCT		57	58				
							NCT		57	59				
							NCT		57	174				
							NCT		57	33				
							NCT		57	44				
							NCT		57	34				
							NCT		57	35				
							NCT		57	38				



N. DA DECRETO	REGIONE	PROVINCIA	COMUNE	CODICE SCHEDA	DENOMINAZIONE	INDIRIZZO PRINCIPALE	Tipo Catasto	Partita	Foglio	Particella	Subalterno	Sezione	Sezione urbana	note
	UMBRIA	TERNI	NARNI	TR80300	STABILIMENTO ESPLOSIVI "EX.S.P.E.A." - RIMANENTE AREA	Via del Lavoro, Via Sant'Anna	NCT		57	39				
							NCT		57	40				
							NCT		57	41				
							NCT		57	53				
							NCT		57	43				
							NCT		57	45				
							NCT		57	47				
							NCT		57	48				
							NCT		57	49				
							NCT		57	42				
							NCT		57	50				
							NCT		57	1				
							NCT		57	8				
							NCT		57	2				
							NCT		57	3				
							NCT		57	4				
							NCT		57	5				
							NCT		57	6				
							NCT		57	7				
							NCT		57	52				
							NCT		57	32				
							NCT		57	30				
							NCT		57	9				
							NCT		57	31				
							NCT		57	29				
							NCT		57	28				
							NCT		57	27				
							NCT		57	26				
							NCT		57	25				
							NCT		57	24				
							NCT		57	23				
							NCT		57	10				
							NCT		57	11				
							NCT		57	22				
							NCT		57	14				
							NCT		57	12				
							NCT		57	15				
							NCT		57	16				
							NCT		57	17				
							NCT		57	18				
							NCT		57	19				
							NCT		57	20				
							NCT		57	21				
							NCT		57	13				
							NCT		58	7				
							NCT		58	1				
							NCT		58	2				
							NCT		58	5				
							NCT		58	8				
							NCT		58	39				
							NCT		58	6				
							NCT		58	32				
							NCT		58	33				
							NCT		58	34				
							NCT		58	35				
							NCT		58	36				



N. DA DECRETO	REGIONE	PROVINCIA	COMUNE	CODICE SCHEDA	DENOMINAZIONE	INDIRIZZO PRINCIPALE	Tipo Catasto	Partita	Foglio	Particella	Subalterno	Sezione	Sezione urbana	note
							NCT		58	30				
							NCT		58	38				
							NCT		58	29				
							NCT		58	40				
							NCT		58	57				
							NCT		58	58				
							NCT		58	61				
							NCT		58	37				
							NCT		58	21				
							NCT		58	10				
							NCT		58	11				
							NCT		58	12				
							NCT		58	13				
							NCT		58	17				
							NCT		58	18				
							NCT		58	31				
							NCT		58	20				
							NCT		58	22				
							NCT		58	23				
							NCT		58	24				
							NCT		58	25				
							NCT		58	26				
							NCT		58	27				
							NCT		58	28				
							NCT		58	19				
							NCT		61	4				
							NCT		56	51				
	UMBRIA	TERNI	NARNI	TRB001	STABILIMENTO ESPLOSIVI "EX S.P.E.A." - ANELLO VIARIO	Via del Lavoro, Via Sant'Anna	NCT		56	45				
							NCT		54	30				
							NCT		54	31				
							NCT		54	32				
							NCT		54	33				
							NCT		54	34				
							NCT		54	36				
							NCT		54	29				
							NCT		54	38				
							NCT		54	39				
							NCT		54	40				
							NCT		54	37				
							NCT		54	28				
							NCT		54	27				
							NCT		54	16				
							NCT		54	25				
							NCT		54	24				
							NCT		54	21				
							NCT		54	20				
							NCT		54	17				
							NCT		54	41				
							NCT		54	13				
							NCT		54	15				
							NCT		54	26				
							NCT		54	173				
							NCT		54	12				
							NCT		54	42				
							NCT		54	50				
							NCT		54	185				



N. DA DECRETO	REGIONE	PROVINCIA	COMUNE	CODICE SCHEDA	DENOMINAZIONE	INDIRIZZO PRINCIPALE	Tipo Catasto	Partita	Foglio	Particella	Subalterno	Sezione	Sezione urbana	note
382	UMBRIA	TERNI	TERNI	TR00266	EX CASA CANTONIERA DI GABELLETTA	VIA GABELLETTA 272-274	NCT		54	183				
							NCT		54	181				
							NCT		54	47				
							NCT		54	46				
							NCT		54	45				
							NCT		54	44				
							NCT		54	43				
							NCT		57	171				
							NCT		57	176				
							NCT		58	60				
383	UMBRIA	TERNI	TERNI	TR00064	EX DEPOSITO MUNIZIONI "SABBIONI"	STRADA DEL LAGHETTI SN	NCT		44	168				
							NCT		44	163				
							NCT		44	163				
384	VENETO	BELLUNO	AURONZO DI CADORE	BL00045	EX CASERMA DI MISURINA	VIA MONTE PIANA, 21	NCT		16	135				
							NCT		16	49				
385	VENETO	BELLUNO	CORTINA D'AMPEZZO	BL00015	EX OSSERVATORIO METEOROLOGICO	VIA FALZAREGO, 1	NCT		75	792	1			
							NCT				2			
386	VENETO	PADOVA	CINTO EUGANEO	PDD0060	VILLA PASQUALIGO RODELLA	VIA DIETROMONTE 19	NCT		10					
387	VENETO	PADOVA	CITTABELLA	PDD0039	EX CASA DEL FASCO	Piazza Martiri del Graipia	NCT		33	355				
							NCT							
388	VENETO	PADOVA	PADOVA	PDB1111	EDIFICIO MULTIPIANO EX CONI	VIA CALATAFIMI, 4	NCT		89	239	50			
							NCT				53			
389	VENETO	ROVIGO	ROSOLINA	ROB0010	EX CASERMA	Via della Bocca Vecchia	NCT		10					
390	VENETO	ROVIGO	ROSOLINA	ROB0054	AREA AD USO CAMPO DA GOLF	Isola di Albarella	NCT		29					
391	VENETO	ROVIGO	ROVIGO	ROB0004	EX CASERMA GATTINARA	Viale S. Donatoni 9	NCT		29	3237				
							NCT		19	470				



N. DA DECRETO	REGIONE	PROVINCIA	COMUNE	CODICE SCHEDA	DENOMINAZIONE	INDIRIZZO PRINCIPALE	Tipo Catasto	Partita	Foglio	Particella	Subaltemo	Sezione	Sezione urbana	note
392	VENETO	TREVISO	VEDELAGO	TVB0111	TERRENI E FABBRICATO RURALE S. BRIGIDA CASACORBA	VIA SANTA BRIGIDA 36	NCT		51	17 273 272 29 268 269 1267 240				
393	VENETO	VENEZIA	CAVALLINO TREPONTI	VEB0478/PARTE	AREA CON SOVRASTANTE FABBRICATO IN VIA REALTO	VIA PEALTO	NCT		30	720		F		
394	VENETO	VENEZIA	CAVALLINO TREPONTI	VEB0478/PARTE	TERRENO AGRICOLO IN VIA TIMAVO	VIA TIMAVO	NCT		26	720 273 78 79	7			
395	VENETO	VENEZIA	CAVALLINO TREPONTI	VED0111	EX FORTE VECCHIO TREPONTI LOC. PUNTA SABBIONI	LUNGOMARE SAN FELICE, 112	NCT		9	615	DA 1 A 10			
396	VENETO	VENEZIA	CAVAREZERE	VEB0688	TERRENO BELLINA	LOCALITA' BELLINA	NCT		32	185				
397	VENETO	VENEZIA	CAVAREZERE	VEB0933	EX BASE 81 GR.I.T. - AREA LANCIO	Via torre di Babe	NCT		12	249				
398	VENETO	VENEZIA	CHIOGGIA	VEB1016	IMMOBILE RESIDENZIALE IN VIA MATTEOTTI	VIA GIACOMO MATTEOTTI, 1169	NCT		36	698	4 5			
399	VENETO	VENEZIA	CHIOGGIA	VED0105	EX MAGAZZINI DEL SALE	VIA ISOLA SALONI 33/C	NCT		21	181	2 3 4 5 6 10 11			
400	VENETO	VENEZIA	FOSSALTA DI PORTOGRUARO	VEB0924	EX SITO CASTOR	VIA CASERMETTE, 6	NCT		5	430				
401	VENETO	VENEZIA	VENEZIA	VEB0922	AREE ESTERNE EX FORTIFICAZIONI EMO E CASABIANCA	VIA S. PIGAFETTA 20	NCT		38	980	3 5 7			
402	VENETO	VENEZIA	VENEZIA	VED0004	EX CONVENTO DI SAN SALVADOR	VENEZIA, SESTIERE DI SAN MARCO CIVICO N.4926	NCT		15	700	6			
403	VENETO	VENEZIA	VENEZIA	VED0081/PARTE	FABBRICATO EX SCUOLA GRANDE DI S. GIOVANNI EVANGELISTA	SAN POLO 217	NCT		13	696	35			
404	VENETO	VENEZIA	VENEZIA	VED0081/PARTE	FABBRICATO EX SCUOLA GRANDE DI S. GIOVANNI EVANGELISTA	SAN POLO 214-215	NCT		13	696	50			
405	VENETO	VENEZIA	VENEZIA	VED0081/PARTE	FABBRICATO EX SCUOLA GRANDE DI S. GIOVANNI EVANGELISTA	SAN POLO 218	NCT		13	696	36			
406	VENETO	VENEZIA	VENEZIA	VED0094	EX CONVENTO S. ANNA E S. GIOVANNI IN LATERANO	CASTELLO 503	NCT		16	3726/P				
407	VENETO	VENEZIA	VENEZIA	VED0135/PARTE	EX FORTIFICAZIONI BATTERIE A. EMO E CASABIANCA O CA' BIANCA - AREA PARCHEGGIO	ISOLA DEL LIDO, VIA S. PIGAFETTA SNC	NCT		38	983				
408	VENETO	VENEZIA	VENEZIA	VED0135/PARTE	EX FORTIFICAZIONI BATTERIE A. EMO E CASABIANCA O CA' BIANCA - AREA AD USO SPORTIVO, PALESTRA	ISOLA DEL LIDO, VIA S. PIGAFETTA SNC	NCT		38	988				
409	VENETO	VENEZIA	VENEZIA	VED0135/PARTE	EX FORTIFICAZIONI BATTERIE A. EMO E CASABIANCA O CA' BIANCA - NUCLEO FORTIFICATO	ISOLA DEL LIDO, VIA S. PIGAFETTA SNC	NCT		38	B				



N. DA DECRETO	REGIONE	PROVINCIA	COMUNE	CODICE SCHEDA	DENOMINAZIONE	INDIRIZZO PRINCIPALE	Tipo Catasto	Partita	Foglio	Particella	Subalterno	Sezione	Sezione urbana	note
410	VENETO	VENEZIA	VENEZIA	VED0145	EX FORTE BARBARIGO	PELESTRINA - CA' ROMAN	NCT		105	82				
							NCEU		105	84				
										85				
										86				
411	VENETO	VENEZIA	VENEZIA	VED0146	RIDOTTO SANTERASMO NUOVO	SANTERASMO - VIA DEI FORTI SNC	NCT		62	1285				
										118				
										185				
										186				
										187				
										188				
										189				
NCEU		62	1285											
			118											
412	VENETO	VERONA	DOLCE'	VRD0069	FORTE CERAINO	STRADA DEL FORTE	NCT		36	A				
										C				
										298				
										326				
413	VENETO	VERONA	NOGARA	VRB0896 / PARTE	TERRENO ALVEDO EX FOSSA TURELLA	VIA FONTANA, 3	NCT		12	466				
										467				
							NCEU		12	465				
414	VENETO	VERONA	PESCHIERA D/G	VRB0418	TERRENO FACENTE PARTE DEL COMPENDIO DENOMINATO "CASERMA MARINA"	PIAZZA MARINA, 1	NCT		9	231				
							NCEU		9	839				
415	VENETO	VERONA	PESCHIERA D/G	VRB0894	EX CANTIERE DRAGA	LUNGOLOGO GIUSEPPE GARIBALDI, 9	NCEU		10	1320				
416	VENETO	VERONA	VERONA	VRB0724 / PARTE	DAT "LA COLOMBARA"	45.444750, 11.053517	NCT		138	92				
										97				
417	VENETO	VERONA	VERONA	VRD0084	IV TORRE MASSIMILIANA	Via Bonuzo Sant'Anna 4	NCT		85	C				
418	VENETO	VERONA	VERONA	VRD0108	EX CASA CANONICA DI AVESA	Via San Martino 12-14	NCEU		110	274				
419	VENETO	VERONA	VILLAFRANCA DI VERONA	VRB0852	APPARTAMENTO IN VIA VALLE	VIA VALLE 5	NCEU		10	260		H		
420	VENETO	VICENZA	SCHO	VID0016	VILLINO ROSSI	VIA MARASCHIN	NCT		26	119	6			
							NCEU		14	512				
									14	513				

