

# DECRETI, DELIBERE E ORDINANZE MINISTERIALI

## MINISTERO DELL'ECONOMIA E DELLE FINANZE

DECRETO 29 aprile 2022.

### **Approvazione di modifiche agli indici sintetici di affidabilità fiscale applicabili al periodo d'imposta 2021.**

#### IL MINISTRO DELL'ECONOMIA E DELLE FINANZE

Visto il decreto del Presidente della Repubblica 29 settembre 1973, n. 600, e successive modificazioni, recante disposizioni in materia di accertamento delle imposte sui redditi;

Visto il decreto del Presidente della Repubblica 26 ottobre 1972, n. 633, e successive modificazioni, recante disposizioni in materia di imposta sul valore aggiunto;

Visto il testo unico delle imposte sui redditi, approvato con decreto del Presidente della Repubblica 22 dicembre 1986, n. 917, e successive modificazioni;

Visto l'art. 23 del decreto legislativo 30 luglio 1999, n. 300, che ha istituito il Ministero dell'economia e delle finanze, attribuendogli le funzioni dei Ministeri del Tesoro, del bilancio e della programmazione economica e delle finanze;

Visto l'art. 57 del decreto legislativo 30 luglio 1999, n. 300, e successive modificazioni, che ha istituito le Agenzie fiscali;

Visto il provvedimento del direttore dell'Agenzia delle entrate 16 novembre 2007, che ha approvato la tabella ATECO 2007 di classificazione delle attività economiche da indicare in atti e dichiarazioni da presentare all'Agenzia delle entrate;

Visto l'art. 1 del decreto del Ministro dell'economia e delle finanze 11 febbraio 2008, che ha definito i criteri di applicazione degli studi di settore per le imprese multiattività;

Visto l'art. 27, commi 1 e 2, del decreto-legge 6 luglio 2011, n. 98, convertito, con modificazioni, dalla legge 15 luglio 2011, n. 111, recante il regime fiscale di vantaggio per l'imprenditoria giovanile e lavoratori in mobilità;

Visto l'art. 1, commi da 54 a 89, della legge 23 dicembre 2014, n. 190, e successive modificazioni, che ha previsto il regime forfetario agevolato;

Visto l'art. 9-bis del decreto-legge 24 aprile 2017, n. 50, convertito, con modificazioni, dalla legge 21 giugno 2017, n. 96, con cui sono istituiti gli indici sintetici di affidabilità fiscale per gli esercenti attività di impresa, arti o professioni;

Visto il comma 2 dell'art. 9-bis del decreto-legge 24 aprile 2017, n. 50, convertito dalla legge 21 giugno 2017, n. 96, che prevede che gli indici sintetici di affidabilità fiscale sono approvati con decreto del Ministro dell'economia e delle finanze entro il 31 dicembre del periodo d'imposta per il quale sono applicati;


Visto il comma 3 dell'art. 9-bis del decreto-legge 24 aprile 2017, n. 50, convertito dalla legge 21 giugno 2017, n. 96, che individua le fonti informative necessarie all'acquisizione dei dati rilevanti ai fini della progettazione, della realizzazione, della costruzione e dell'applicazione degli indici sintetici di affidabilità fiscale;

Visto il comma 7 dell'art. 9-bis del decreto-legge 24 aprile 2017, n. 50, convertito dalla legge 21 giugno 2017, n. 96, che prevede che con decreto del Ministro dell'economia e delle finanze possono essere previste ulteriori ipotesi di esclusione dell'applicabilità degli indici per determinate tipologie di contribuenti;

Visto il comma 8 dell'art. 9-bis del decreto-legge 24 aprile 2017, n. 50, convertito dalla legge 21 giugno 2017, n. 96, che prevede l'istituzione di una Commissione di esperti che è sentita nella fase di elaborazione e, prima dell'approvazione e della pubblicazione di ciascun indice, esprime il proprio parere sull'idoneità dello stesso a rappresentare la realtà cui si riferisce nonché sulle attività economiche per le quali devono essere elaborati gli indici;

Visto l'art. 80 del decreto legislativo del 3 luglio 2017, n. 117, come modificato dall'art. 24 del decreto legislativo del 3 agosto 2018, n. 105 che ha disposto che gli enti del Terzo settore non commerciali che optano per la determinazione forfetaria del reddito di impresa ai sensi del medesimo art. 80, sono esclusi dall'applicazione degli indici sintetici di affidabilità fiscale, previsti dall'art. 9-bis del decreto-legge 24 aprile 2017, n. 50, convertito, con modificazioni, dalla legge 21 giugno 2017, n. 96;

Visto l'art. 86 del decreto legislativo del 3 luglio 2017, n. 117 come modificato dall'art. 29 del decreto legislativo del 3 agosto 2018, n. 105 che ha disposto che le organizzazioni di volontariato e le associazioni di promozione sociale, che applicano il regime forfetario ai sensi del medesimo art. 86 sono escluse dall'applicazione degli indici sintetici di affidabilità fiscale, previsti dall'art. 9-bis del decreto-legge 24 aprile 2017, n. 50, convertito, con modificazioni, dalla legge 21 giugno 2017, n. 96;



Visto l'art. 18 del decreto legislativo del 3 luglio 2017, n. 112, come modificato dall'art. 7 del decreto legislativo del 20 luglio 2018, n. 95, che ha disposto che alle imprese sociali non si applica la disciplina prevista per le società di cui all'art. 9-bis del decreto-legge 24 aprile 2017, n. 50, convertito, con modificazioni, dalla legge 21 giugno 2017, n. 96;

Visto il decreto del Ministro dell'economia e delle finanze 25 giugno 2019, come modificato con successivo decreto del 13 agosto 2020, che ha istituito la Commissione di esperti prevista dall'art. 9-bis, comma 8, del decreto-legge 24 aprile 2017, n. 50, convertito dalla legge 21 giugno 2017, n. 96;

Visto l'art. 148 del decreto-legge 19 maggio 2020, n. 34, convertito, con modificazioni, dalla legge 17 luglio 2020, n. 77, concernente le modifiche alla disciplina degli indici sintetici di affidabilità fiscale;

Visto il provvedimento del direttore dell'Agenzia delle entrate 31 gennaio 2022 concernente l'individuazione dei dati rilevanti ai fini dell'applicazione degli indici sintetici di affidabilità fiscale per il periodo d'imposta 2022, l'approvazione di centosettantacinque modelli per la comunicazione dei dati rilevanti ai fini dell'applicazione degli stessi, da utilizzare per il periodo d'imposta 2021, l'individuazione delle modalità per l'acquisizione degli ulteriori dati necessari ai fini dell'applicazione degli indici sintetici di affidabilità fiscale per il periodo d'imposta 2021 e il programma delle elaborazioni degli indici sintetici di affidabilità fiscale applicabili a partire dal periodo d'imposta 2022;

Visto il decreto del Ministro dell'economia e delle finanze 2 febbraio 2021 di approvazione degli indici sintetici di affidabilità fiscale relativi ad attività economiche dei comparti dell'agricoltura, delle manifatture, dei servizi, del commercio e delle attività professionali e di approvazione delle territorialità specifiche;

Visto il decreto del Ministro dell'economia e delle finanze 21 marzo 2022 di approvazione degli indici sintetici di affidabilità fiscale relativi ad attività economiche dei comparti delle manifatture, dei servizi, del commercio e delle attività professionali e di approvazione delle territorialità specifiche;

Acquisito il parere della predetta Commissione di esperti in data 7 aprile 2022;

Decreta:

Art. 1.

*Approvazione delle modifiche  
agli indici sintetici di affidabilità fiscale*

1. Sono approvate, in base all'art. 9-bis, comma 2, del decreto-legge 24 aprile 2017, n. 50, convertito, con modificazioni, dalla legge 21 giugno 2017, n. 96, le modifiche agli indici sintetici di affidabilità fiscale approvati con i decreti ministeriali 2 febbraio 2021 e 21 marzo 2022, indicate nei successivi articoli.

2. Le risultanze dell'applicazione degli indici sintetici di affidabilità fiscale, integrati con le modifiche approvate con il presente decreto, determinate anche a seguito della dichiarazione di ulteriori componenti positivi di reddito per migliorare il profilo di affidabilità, rilevano ai fini dell'accesso al regime premiale di cui al comma 11 dell'art. 9-bis del decreto-legge 24 aprile 2017, n. 50, e delle attività di analisi del rischio di evasione fiscale, di cui al successivo comma 14 del medesimo art. 9-bis.

Art. 2.

*Approvazione della revisione congiunturale  
straordinaria degli indici sintetici di affidabilità fiscale*

1. La metodologia statistico-economica utilizzata per la revisione congiunturale straordinaria degli indici sintetici di affidabilità fiscale, ed i relativi interventi correttivi in relazione al solo periodo d'imposta in corso al 31 dicembre 2021, al fine di tenere conto, in base all'art. 148 del decreto-legge 19 maggio 2020, n. 34, degli effetti di natura straordinaria della crisi economica e dei mercati conseguente all'emergenza sanitaria causata dalla diffusione del COVID-19, sono individuati sulla base della nota tecnica e metodologica di cui all'allegato 5.

Art. 3.

*Indici di concentrazione della domanda  
e dell'offerta per area territoriale*


1. Gli indici di concentrazione della domanda e dell'offerta per area territoriale, necessari per tener conto, ai fini dell'applicazione degli indici sintetici di affidabilità fiscale al periodo d'imposta in corso al 31 dicembre 2021, di situazioni di differente vantaggio competitivo, ovvero di differente svantaggio competitivo, in relazione alla collocazione territoriale, sono individuati sulla base della nota tecnica e metodologica di cui all'allegato 2.

2. Tali indici sono individuati anche sulla base della metodologia statistico-economica utilizzata per la revisione congiunturale straordinaria degli indici sintetici di affidabilità fiscale, di cui al precedente art. 2.

Art. 4.

*Misure di ciclo settoriale*

1. Le misure di ciclo settoriale, necessarie per tener conto, ai fini dell'applicazione degli indici sintetici di affidabilità fiscale al periodo d'imposta in corso al 31 dicembre 2021, degli effetti dell'andamento congiunturale, sono individuate sulla base della nota tecnica e metodologica di cui all'allegato 3.



2. Tali misure sono individuate anche sulla base della metodologia statistico-economica utilizzata per la revisione congiunturale straordinaria degli indici sintetici di affidabilità fiscale, di cui al precedente art. 2.

Art. 5.

*Modifiche alle note tecniche e metodologiche degli indici sintetici di affidabilità fiscale approvati con decreti del Ministro dell'economia e delle finanze 2 febbraio 2021 e 21 marzo 2022.*

1. Le note tecniche e metodologiche degli indici sintetici di affidabilità fiscale approvati con i decreti del Ministro dell'economia e delle finanze 2 febbraio 2021 e 21 marzo 2022 sono integrate, a partire dal periodo d'imposta in corso alla data del 31 dicembre 2021, secondo quanto riportato nell'allegato 4.

Art. 6.

*Modifiche delle territorialità*

1. L'aggiornamento dell'analisi territoriale del «Livello del reddito medio imponibile ai fini dell'addizionale IR-PEF» a seguito della istituzione di un nuovo comune e della modifica di alcune province nel corso dell'anno 2021, è individuato sulla base della nota tecnica e metodologica di cui all'allegato 1. Tale aggiornamento è individuato anche sulla base della metodologia statistico-economica utilizzata per la revisione congiunturale straordinaria degli indici sintetici di affidabilità fiscale, di cui al precedente art. 2.

2. L'aggiornamento delle analisi territoriali a livello comunale e provinciale a seguito della istituzione, modifica e ridenominazione di alcuni comuni nel corso dell'anno 2021, è individuato sulla base della nota tecnica e metodologica di cui all'allegato 6.

3. Le modifiche all'indice sintetico di affidabilità fiscale CK04U, relative all'aggiornamento delle aggregazioni comunali, a seguito delle variazioni amministrative occorse nel 2021, sono individuate sulla base della nota tecnica e metodologica di cui all'allegato 7.

4. Le modifiche all'indice sintetico di affidabilità fiscale CM05U, relative all'aggiornamento della «Territorialità dei *Factory outlet center*», sono individuate sulla base della nota tecnica e metodologica di cui all'allegato 8.

5. Le modifiche all'indice sintetico di affidabilità fiscale CG44U, relative all'aggiornamento delle aggregazioni comunali, a seguito delle variazioni amministrative occorse nel 2021, sono individuate sulla base della nota tecnica e metodologica di cui all'allegato 9.

6. Le modifiche all'indice sintetico di affidabilità fiscale BG72U, relative all'aggiornamento delle aggregazioni comunali, a seguito delle variazioni amministrative occorse nel 2021, sono individuate sulla base della nota tecnica e metodologica di cui all'allegato 10.

Art. 7.

*Programma informatico di ausilio all'applicazione degli indici sintetici di affidabilità fiscale*

1. Il programma informatico, realizzato dall'Agenzia delle entrate, di ausilio all'applicazione degli indici sintetici di affidabilità fiscale, tiene conto delle modifiche agli stessi indici di cui al presente decreto.

Art. 8.

*Contribuenti ai quali non si applicano gli indici sintetici di affidabilità fiscale*

1. Per il periodo d'imposta in corso al 31 dicembre 2021, gli indici sintetici di affidabilità fiscale, in vigore per il medesimo periodo d'imposta, non si applicano nei confronti dei soggetti che:

- a) esercitano, in maniera prevalente, le attività economiche individuate dai codici attività riportati nell'allegato 11;
- b) hanno aperto la partita I.V.A. a partire dal 1° gennaio 2019.

2. La metodologia seguita per individuare l'ulteriore ipotesi di esclusione dell'applicabilità degli indici sintetici di affidabilità fiscale di cui al comma precedente è riportata nell'allegato 12.

3. I contribuenti esclusi dall'applicazione degli indici sulla base di quanto disposto al comma 1, sono comunque tenuti alla comunicazione dei dati economici, contabili e strutturali previsti al comma 4 dell'art. 9-bis del decreto-legge 24 aprile 2017, n. 50, convertito con la legge 21 giugno 2017, n. 96.

Il presente decreto sarà pubblicato nella *Gazzetta Ufficiale* della Repubblica italiana.

Roma, 29 aprile 2022

*Il Ministro:* FRANCO



# ALLEGATO 1

---

## NOTA TECNICA E METODOLOGICA

### TERRITORIALITÀ DEL LIVELLO DEL REDDITO MEDIO IMPONIBILE AI FINI DELL'ADDIZIONALE IRPEF

DEFINITA SU DATI  
DEL DIPARTIMENTO DELLE FINANZE RIFERITI AI PERIODI  
D'IMPOSTA 2018 E 2019 E AGGIORNATA ALLA  
CLASSIFICAZIONE DEI COMUNI AL 31 DICEMBRE 2021



---

## CRITERI PER LA DEFINIZIONE DEL “LIVELLO DEL REDDITO MEDIO IMPONIBILE AI FINI DELL’ADDIZIONALE IRPEF”

---

Al fine di tener conto dell’influenza, a livello territoriale, del livello di benessere e del grado di sviluppo economico, nella fase di definizione degli Indici Sintetici di Affidabilità Fiscale (ISA) è stato definito l’indicatore “*Livello del reddito medio imponibile ai fini dell’addizionale IRPEF*”.

Nella determinazione della territorialità del “*Livello del reddito medio imponibile ai fini dell’addizionale IRPEF*” si fa riferimento alla classificazione dei comuni al 31/12/2021.

Le analisi territoriali a livello comunale sono integrate a seguito dell’istituzione del nuovo comune di:

- Misiliscemi (provincia di Trapani) mediante scorporo dal comune di Trapani delle località Fontanasalsa, Guarrato, Rilievo, Locogrande, Marausa, Palma, Salinagrande e Pietretagliate.

Una volta definito il nuovo comune, ottenuto per scorporo di località di altri comuni, il valore attribuito al comune stesso, così come per tutti gli altri comuni, è stato ottenuto applicando la metodologia prevista come indicato di seguito.

L’informazione relativa al “*Reddito medio imponibile ai fini dell’addizionale IRPEF*” è disponibile, su scala comunale, da fonte: sezione “Dati e statistiche fiscali” del sito del Dipartimento delle Finanze del Ministero dell’Economia. Per evitare distorsioni dovute alla presenza di valori anomali sulla singola annualità è stato considerato il valore medio dei redditi relativi ai periodi d’imposta 2018 e 2019.

Al fine di tener conto degli effetti della pandemia e della conseguente crisi economica, si è costruito un correttivo di rivalutazione del reddito per ciascun comune.

In particolare, le informazioni contabili contenute nella banca dati degli ISA<sup>1</sup>, con riferimento alle annualità 2019 e 2020 sono state proiettate, sul singolo contribuente, al 2021 sulla base delle informazioni disponibili negli archivi delle Liquidazioni Periodiche e della Fatturazione Elettronica.

Successivamente, sono stati costruiti un *coefficiente di correzione comunale* e un *coefficiente di correzione provinciale* tra il p.i. 2021 ed il p.i. 2019, che tengono conto della relazione esistente tra ricavi/compensi e reddito.

La determinazione del *coefficiente di correzione comunale* è stata effettuata secondo la metodologia descritta di seguito:

- È stata calcolata la media per comune dei ricavi/compensi relativi al p.i. 2019;
- È stata stimata l’elasticità del reddito rispetto ai ricavi/compensi sui dati medi a livello comunale, attraverso la trasformazione logaritmica delle variabili. L’equazione di stima utilizzata è la seguente (Eq. Log-elasticità):

$$\ln(Y) = \beta_0 + \beta_1 \ln(X) + u$$

dove il coefficiente  $\beta_1$  misura l’elasticità, ossia la variazione percentuale della variabile dipendente Y (Reddito) al variare di un punto percentuale della variabile indipendente X (Ricavi/compensi);

- È stata calcolata a livello di comune la variazione percentuale dei ricavi/compensi del 2021 rispetto al 2019 e tale variazione, moltiplicata per l’elasticità stimata al punto precedente, costituisce il *coefficiente di correzione comunale* applicato al “*Reddito medio imponibile ai fini dell’addizionale IRPEF*”.


La distribuzione comunale della variabile “*Reddito medio imponibile ai fini dell’addizionale IRPEF*” è stata successivamente standardizzata<sup>2</sup> rispetto ad un valore massimo.

In questo modo è stato ottenuto l’indicatore “*Livello del reddito medio imponibile ai fini dell’addizionale IRPEF*” differenziato per ogni comune.

---

<sup>1</sup> Sono state considerate, oltre alle informazioni desunte dai modelli di rilevazioni dati ISA, anche quelle desunte dai Modelli di dichiarazione Redditi quadro LM, sezioni “Reddito dei soggetti che aderiscono al regime di vantaggio per l’imprenditoria giovanile e lavoratori in mobilità” e “Reddito dei contribuenti che fruiscono del regime forfetario”.

<sup>2</sup> I valori della distribuzione sono trattati nel seguente modo: (valore / valore massimo).



Le analisi territoriali a livello provinciale sono state modificate per le provincie di Pesaro e Urbino e Rimini a seguito del passaggio dei comuni di Montecopiolo e Sassofeltrio dalla Provincia di Pesaro e Urbino (Regione Marche) a quella di Rimini (Regione Emilia-Romagna).

L'aggregazione è stata condotta anche a livello provinciale per la determinazione del *coefficiente di correzione provinciale* del livello del "Reddito medio imponibile ai fini dell'addizionale IRPEF" a livello provinciale.

La determinazione del *coefficiente di correzione provinciale* è avvenuta secondo la metodologia descritta di seguito:

- È stata calcolata la media per provincia dei ricavi/compensi relativi al p.i. 2019;
- È stata calcolata a livello di provincia la variazione percentuale dei ricavi/compensi del 2021 rispetto al 2019 e tale variazione, moltiplicata per l'elasticità già stimata, costituisce il *coefficiente di correzione provinciale* applicato al "Reddito medio imponibile ai fini dell'addizionale IRPEF".

Anche la distribuzione a livello provinciale della variabile "Reddito medio imponibile ai fini dell'addizionale IRPEF" è stata standardizzata rispetto al suddetto valore massimo comunale.

In questo modo è stato ottenuto l'indicatore "Livello del reddito medio imponibile ai fini dell'addizionale IRPEF" differenziato per ogni provincia.


L'indicatore "Livello del reddito medio imponibile ai fini dell'addizionale IRPEF" individua un valore differenziato per ogni comune e per ogni provincia<sup>3</sup>, fornendo quindi, un parametro di riferimento per cogliere le particolarità e le specificità del territorio in termini di livello di benessere e grado di sviluppo economico.

Nel Sub Allegato 1.A viene riportato l'elenco, per Regione, dei Comuni e dei relativi "livelli del reddito medio imponibile ai fini dell'addizionale IRPEF".

Nel Sub Allegato 1.B viene riportato l'elenco, per Regione, delle Province e dei relativi "livelli del reddito medio imponibile ai fini dell'addizionale IRPEF".

La classificazione dei comuni, delle province e delle regioni è aggiornata al 31 dicembre 2021.


<sup>3</sup> Individuate secondo la classificazione ISTAT.



## SUB ALLEGATO 1.A

---

Elenco, per Regione, dei Comuni e del relativo livello del reddito medio imponibile ai fini dell'addizionale IRPEF riferiti ai periodi d'imposta 2018 e 2019, su classificazione dei comuni al 31 dicembre 2021



## Elenco, per Regione, dei Comuni e del relativo livello del reddito medio imponibile ai fini dell'addizionale IRPEF

### REGIONE

#### ABRUZZO

ABBATEGGIO	0,3088
ACCIANO	0,2841
AIELLI	0,3354
ALANNO	0,3227
ALBA ADRIATICA	0,3456
ALFEDENA	0,3799
ALTINO	0,3320
ANCARANO	0,3327
ANVERSA DEGLI ABRUZZI	0,3304
ARCHI	0,3012
ARI	0,3087
ARIELLI	0,4048
ARSITA	0,2982
ATELETA	0,3369
ATESSA	0,3477
ATRI	0,3390
AVEZZANO	0,4125
BALSORANO	0,3394
BARETE	0,3857
BARISCIANO	0,3566
BARREA	0,3040
BASCIANO	0,3351
BELLANTE	0,3235
BISEGNA	0,3357
BISENTI	0,2999
BOLOGNANO	0,3435
BOMBA	0,3243
BORRELLI	0,3045
BRITOLI	0,2900
BUCCHIANICO	0,3347
BUGNARA	0,3385
BUSSI SUL TIRINO	0,3507
CAGNANO AMITERNO	0,3282
CALASCIO	0,2922
CAMPPI	0,3170
CAMPO DI GIOVE	0,3589
CAMPOTOSTO	0,3335
CANISTRO	0,3220
CANOSA SANNITA	0,2968
CANSANO	0,3489
CANZANO	0,3434
CAPESTRANO	0,3242
CAPISTRELLO	0,3644
CAPITIGNANO	0,3067
CAPORCIANO	0,3862
CAPPADOCIA	0,3379
CAPPELLE SUL TAVO	0,3440
CARAMANICO TERME	0,3163
CARAPELLE CALVISIO	0,3074
CARPINETO SINELLO	0,3173
CARPINETO DELLA NORA	0,3248
CARSOLI	0,3427
CARUNCHIO	0,2833
CASACANDITELLA	0,3225
CASALANGUIDA	0,2903
CASALBORDINO	0,3224
CASALINCONTRADA	0,3655
CASOLI	0,3531
CASTEL CASTAGNA	0,3062
CASTEL FRENTANO	0,3407
CASTEL DEL MONTE	0,3609
CASTEL DI IERI	0,3476
CASTEL DI SANGRO	0,3733
CASTELGUIDONE	0,3025
CASTELLAFIUME	0,2944
CASTELLALTO	0,3339
CASTELLI	0,3039
CASTELVECCHIO CALVISIO	0,3081
CASTELVECCHIO SUBEQUO	0,3313
CASTIGLIONE MESSER MARINO	0,3054
CASTIGLIONE MESSER	0,3162
RAIMONDO	
CASTIGLIONE A CASAURIA	0,3129
CASTILENTI	0,3101
CATIGNANO	0,3002
CELANO	0,3138
CELENZA SUL TRIGNO	0,3153
CELLINO ATTANASIO	0,3059
CEPAGATTI	0,3486
CERCHIO	0,3561
CERMIGNANO	0,2978
CHIETI	0,4100
CITTÀ SANT'ANGELO	0,3805
CIVITA D'ANTINO	0,3464
CIVITALUPARELLA	0,3015
CIVITAQUANA	0,3025
CIVITELLA ALFEDENA	0,3727
CIVITELLA CASANOVA	0,2918
CIVITELLA MESSER RAIMONDO	0,3676
CIVITELLA ROVETO	0,3667
CIVITELLA DEL TRONTO	0,3183
COCULLO	0,3336
COLLARMELE	0,3753
COLLECORVINO	0,3169
COLLEDARA	0,3171
COLLEDIMACINE	0,3024
COLLEDIMEZZO	0,2797
COLLELONGO	0,3509

COLLEPIETRO	0,2877
COLONNELLA	0,3458
CONTROGUERRA	0,3500
CORFINO	0,3602
CORROPOLI	0,3399
CORTINO	0,3085
CORVARA	0,2362
CRECCHIO	0,3338
CROGNALETO	0,3285
CUGNOLI	0,4129
CUPELLO	0,3498
DOGLIOIA	0,2779
ELICE	0,3038
FAGNANO ALTO	0,3670
FALLO	0,2683
FANO ADRIANO	0,3702
FARA FILIORUM PETRI	0,3369
FARA SAN MARTINO	0,4189
FARINDOLA	0,2963
FILETTO	0,3126
FORTECCHIO	0,3249
FOSSA	0,4066
FOSSACESIA	0,3508
FRAINE	0,2787
FRANCA VILLA AL MARE	0,3288
FRESAGRANDINARIA	0,3024
FRISA	0,3244
FURCI	0,3004
GAGLIANO ATERNO	0,3703
GAMBERALE	0,3495
GESSOPALENA	0,3197
GIOIA DEI MARSII	0,3218
GISSI	0,3264
GIULIANO TEATINO	0,3016
GIULIANOVA	0,3825
GORIANO SICOLI	0,3583
GUARDIAGRELE	0,3654
GUILMI	0,2976
INTRODACQUA	0,3878
ISOLA DEL GRAN SASSO	0,3488
ITALIA	
L'AQUILA	0,4365
LAMA DEI PELIGNI	0,3671
L'ANCIANO	0,3885
LECCE NEI MARSII	0,3274
LENTELLA	0,3034
LETTOMANOPPELLO	0,3273
LETTOPALENA	0,3510
LISCIA	0,2786
LORETO APRUTINO	0,3105
LUCO DEI MARSII	0,2947
LUCOLI	0,3502
MAGLIANO DE' MARSII	0,3686
MANOPPELLO	0,3505
MARTINSICURO	0,3315
MASSA D'ALBE	0,4008
MIGLIANICO	0,3370
MOLINA ATERNO	0,3753
MONTAZZOLI	0,2818
MONTEBELLO DI BERTONA	0,3054
MONTEBELLO SUL SANGRO	0,2930
MONTEFERRANTE	0,2862
MONTEFINO	0,2895
MONTETAPIANO	0,3063
MONTENERODOMO	0,3044
MONTEODORISIO	0,3311
MONTERALE	0,3363
MONTESILVANO	0,3869
MONTORIO AL VOMANO	0,3561
MORINO	0,3862
MORRO D'ORO	0,3256
MOSCIANO SANT'ANGELO	0,3342
MOSCUFO	0,3399
MOZZAGROGNA	0,3699
NAVELLI	0,3462
NERETO	0,3521
NOCCIANO	0,3179
NOTARESCO	0,3201
OCRE	0,4193
OFENA	0,2706
OPI	0,3129
ORICOLA	0,3651
ORSOGNA	0,3324
ORTONA	0,3377
ORTONA DEI MARSII	0,3453
ORTUCCHIO	0,3171
OVINDOLI	0,3497
PACENTRO	0,3372
PAGLIETA	0,3313
PALENA	0,3276
PALMOLI	0,2853
PALOMBARO	0,3370
PENNA SANT'ANDREA	0,3074
PENNADOMO	0,3018
PENNAPIEDIMONTE	0,2909
PENNE	0,3430
PERANO	0,3173
PERETO	0,3490
PESCARA	0,4523
PESCIASSEROLI	0,3177
PESCINA	0,3470
PESCOCOSTANZO	0,3717
PESCOSANSONESCO	0,2897


PETTORANO SUL GIZIO	0,3768
PIANELLA	0,3343
PICCIANO	0,3049
PIETRACAMELA	0,3204
PIETRAFERRAZZANA	0,3662
PIETRANICO	0,3053
PINETO	0,3487
PIZZOFERRATO	0,3367
PIZZOLI	0,3735
POGGIO PICENZE	0,3690
POGGIOFIORITO	0,3285
POLLUTRI	0,3132
POPOLI	0,3865
PRATA D'ANSIDONIA	0,3849
PRATOLA PELIGNA	0,3585
PRETORO	0,3187
PREZZA	0,3367
QUADRI	0,3465
RAIANO	0,3534
RAPINO	0,3502
RIPA TEATINA	0,3373
RIVISONDI	0,4199
ROCCA PIA	0,3160
ROCCA SAN GIOVANNI	0,3316
ROCCA SANTA MARIA	0,2827
ROCCA DI BOTTE	0,3680
ROCCA DI CAMBIO	0,3962
ROCCA DI MEZZO	0,4192
ROCCACASALE	0,3354
ROCCAMONTEPIANO	0,3085
ROCCAMORICE	0,3264
ROCCARASO	0,3155
ROCCASCALEGNA	0,3439
ROCCASPINALVETI	0,2897
ROIO DEL SANGRO	0,2915
ROSCIANO	0,3582
ROSELLO	0,3276
ROSETO DEGLI ABRUZZI	0,3650
SALLE	0,3416
SAN BENEDETTO DEI MARSII	0,3166
SAN BENEDETTO IN PERILLIS	0,3319
SAN BUONO	0,2844
SAN DEMETRIO NE' VESTINI	0,3687
SAN GIOVANNI LIPIONI	0,2962
SAN GIOVANNI TEATINO	0,3853
SAN MARTINO SULLA MARRUCINA	0,3716
SAN PIO DELLE CAMERE	0,3564
SAN SALVO	0,3462
SAN VALENTINO IN ABRUZZO	0,3420
CITERIORE	
SAN VINCENZO VALLE ROVETO	0,3321
SAN VITO CHIETINO	0,3656
SANT'EGIDIO ALLA VIBRATA	0,3357
SANT'EUFEMIA A MAIELLA	0,3017
SANT'EUSANIO FORCONESE	0,3597
SANT'EUSANIO DEL SANGRO	0,2988
SANT'OMERO	0,3359
SANTA MARIA IMBARO	0,3450
SANTE MARIE	0,3293
SANTO STEFANO DI SESSANIO	0,3333
SCAFA	0,3446
SCIANO	0,3333
SCERNI	0,3060
SCHIAVI DI ABRUZZO	0,2388
SCOTTRONE	0,3450
SCOPITO	0,4421
SCURCOLA MARSICANA	0,3838
SECINARO	0,2907
SERRAMONACESCA	0,3164
SILVI	0,3377
SPOLTORE	0,3817
SULMONA	0,4039
TAGLIACOZZO	0,3858
TARANTA PELIGNA	0,3666
TERAMO	0,4124
TIONE DEGLI ABRUZZI	0,3249
TOCCO DA CASAURIA	0,3343
TOLLO	0,3095
TORANO NUOVO	0,3131
TORINO DI SANGRO	0,3285
TORNARECCIO	0,3231
TORNIMPARTE	0,3574
TORRE DE' PASSERI	0,3492
TORREBRUNA	0,2876
TORREVECCHIA TEATINA	0,3600
TORRICELLA PELIGNA	0,3135
TORRICELLA SICURA	0,3436
TORTORETO	0,3682
TOSSICIA	0,3409
TRASACCO	0,3104
TREGLIO	0,4073
TUFFILLO	0,3249
TURRIVALIGNANI	0,3440
VACRI	0,3103
VALLE CASTELLANA	0,2780
VASTO	0,3940
VICOLI	0,3086
VILLA CELIERA	0,2875
VILLA SANT'ANGELO	0,3698
VILLA SANTA LUCIA DEGLI ABRUZZI	0,3820
VILLA SANTA MARIA	0,3310

VILLALAGO	0,3506
VILLALFONSINA	0,3047
VILLAMAGNA	0,3110
VILLAVALLELONGA	0,3323
VILLETTE BARREA	0,3402
VITTORITO	0,3575

### REGIONE

#### BASILICATA

ABRIOLA	0,2835
ACCETTURA	0,2723
ACERENZA	0,3056
ALBANO DI LUCANIA	0,3346
ALIANO	0,2706
ANZI	0,2970
ARMENTO	0,3008
ATELLA	0,3281
AVIGLIANO	0,3504
BALVANO	0,3485
BANZI	0,3239
BARAGIANO	0,3429
BARILE	0,3492
BELLA	0,3020
BERNALDA	0,3259
BRIENZA	0,3565
BRINDISI MONTAGNA	0,3072
CALCIANO	0,2886
CALVELLO	0,2968
CALVERA	0,2635
CAMPOMAGGIORE	0,3088
CANCELLARA	0,3015
CARBONE	0,2557
CASTELGRANDE	0,2992
CASTELLUCCIO INFERIORE	0,3500
CASTELLUCCIO SUPERIORE	0,2972
CASTELMEZZANO	0,2750
CASTELSARACENO	0,2956
CASTRONUOVO DI SANT'ANDREA	0,2718
CERSOSIMO	0,2834
CHIARAMONTE	0,3052
CIRIGLIANO	0,2937
COLOBRARO	0,3005
CORLETO PERTICARA	0,3577
CRACO	0,2612
EPISCOPIA	0,3700
FARDELLA	0,3160
FERRANDINA	0,3466
FILIANO	0,3256
FORENZA	0,2810
FRANCAVILLA IN SINNI	0,3072
GALLICCHIO	0,3119
GARAGUSO	0,2937
GENZANO DI LUCANIA	0,3314
GINESTRA	0,3119
GORGOGNONE	0,2906
GRASSANO	0,3248
GROTTOLE	0,3014
GRUMENTO NOVA	0,3242
GUARDIA PERTICARA	0,3062
IRSINA	0,3207
LAGONEGRO	0,3986
LATRONICO	0,3258
LAURENZANA	0,3219
L'AURIA	0,3473
LAVELLO	0,3302
MARATEA	0,3584
MARSICO NUOVO	0,3360
MARSICOVETERE	0,3878
MASCHITO	0,2849
MATERA	0,4052
MELFI	0,3530
MIGLIONICO	0,3142
MISSANELLO	0,3164
MOLITERNO	0,3357
MONTALBANO JONICO	0,3313
MONTAMILONE	0,3042
MONTEMURRO	0,3140
MONTESCAGLIOSO	0,3187
MURO LUCANO	0,3208
NEMOLI	0,3274
NOEPOLI	0,3307
NOVA SIRI	0,3181
OLIVETO LUCANO	0,2822
OPPIDO LUCANO	0,3231
PALAZZO SAN GERVASIO	0,3321
PATERNO	0,3297
PESCOPAGANO	0,3772
PICERNO	0,3402
PIETRAGALLA	0,3477
PIETRAPERTOSA	0,2658
PIGNOLA	0,3872
PISTICCI	0,3355
POLICORO	0,3488
POMARICO	0,2954
POTENZA	0,4337
RAPOLLA	0,3139
RAPONE	0,3282
RIONERO IN VALTEURIA	0,3558
RIPACANDIDA	0,3479








## Elenco, per Regione, dei Comuni e del relativo livello del reddito medio imponibile ai fini dell'addizionale IRPEF

SOVERATO	0,4553	BRUSCIANO	0,3449	COLLE SANNITA	0,2864	MINORI	0,3467
SOVERIA MANNELLI	0,3592	BUCCIANO	0,3198	COLLIANO	0,2754	MIRABELLA ECLANO	0,3395
SOVERIA SIMERI	0,3001	BUCCINO	0,3004	COMIZIANO	0,3655	MOIANO	0,3272
SPADOLA	0,3164	BUONABITACOLO	0,2964	CONCA DEI MARINI	0,3446	MOIO DELLA CIVITELLA	0,3390
SPEZZANO ALBANESE	0,2877	BUONALBERGO	0,3329	CONCA DELLA CAMPANIA	0,3086	MOLINARA	0,3059
SPEZZANO DELLA SILA	0,3418	CAGLIANO	0,2893	CONTRADA	0,3326	MONDRAGONE	0,3198
SPILINGA	0,3038	CAIANELLO	0,3669	CONTRONE	0,3017	MONTAGUTO	0,3241
SOQUILLACE	0,3638	CAIAZZO	0,3558	CONTURSI TERME	0,3319	MONTANO ANTILIA	0,2892
STAITI	0,2876	CAIRANO	0,2876	CONZA DELLA CAMPANIA	0,3054	MONTE SAN GIACOMO	0,2744
STALETTI	0,3776	CAIVANO	0,3245	CORBARA	0,3335	MONTE DI PROCIDA	0,3730
STEFANACONI	0,3328	CALABRITTO	0,3428	CORLETO MONFORTE	0,3382	MONTECALVO IRPINO	0,3031
STIGNANO	0,2828	CALITRI	0,3146	CRISPANO	0,3162	MONTECORICE	0,3258
STILO	0,2957	CALVANICO	0,3391	CUCCARO VETERE	0,3749	MONTECORVINO PUGLIANO	0,3402
STRONGOLI	0,3303	CALVI	0,3521	CURTI	0,3980	MONTECORVINO ROVELLA	0,2938
TARSIA	0,2863	CALVI RISORTA	0,3677	CUSANO MUTRI	0,2995	MONTEFALCONE	0,3545
TAURIANOVA	0,3128	CALVIZZANO	0,3380	DOMICELLA	0,3186	MONTEFALCONE DI VAL FORTORE	0,2902
TAVERNA	0,3468	CAMEROTA	0,2722	DRAGONI	0,3593	MONTEFORTE CILENTO	0,3017
TERRANOVA SAPPÒ MINULIO	0,3282	CAMIGLIANO	0,3571	DUGENTA	0,3360	MONTEFORTE IRPINO	0,4022
TERRANOVA DA SIBARI	0,2656	CAMPAGNA	0,3010	DURAZZANO	0,3354	MONTEFREDANE	0,3459
TERRAVECCHIA	0,2577	CAMPOLATTARO	0,3312	EBOLI	0,3430	MONTEFUSCO	0,3860
TIRIOLO	0,3168	CAMPOLI DEL MONTE	0,3190	ERCOLANO	0,3758	MONTELLA	0,3323
TORANO CASTELLO	0,3217	TABURNO		FAICCHIO	0,3340	MONTEMARANO	0,3170
TORRE DI RUGGIERO	0,2585	CAMPORA	0,3395	FALCIANO DEL MASSICO	0,3199	MONTEMILETTO	0,3487
TORTORA	0,3242	CAMPOSANO	0,3386	FELITTO	0,3026	MONTESANO SULLA MARCELLANA	0,2922
TREBISACCE	0,3668	CANCELLO ED ARNONE	0,3063	FISCIANO	0,3592	MONTESARCHIO	0,3527
TROPEA	0,3264	CANDIDA	0,3350	FLUMERI	0,3304	MONTEVERDE	0,3571
UMBRIATICO	0,2259	CANNALONGA	0,2882	FOGLIANISE	0,3498	MONTORO	0,3320
VACCARIZZO ALBANESE	0,2850	CAPACCIO PAESTUM	0,3037	FOIANO DI VAL FORTORE	0,2898	MORCONE	0,3298
VALLEFIORITA	0,2924	CAPODRISE	0,3703	FONTANAROSA	0,3511	MORIGERATI	0,2981
VALLELONGA	0,2769	CAPOSELE	0,3228	FONTEGRECA	0,3398	MORRA DE SANCTIS	0,3117
VARAPODIO	0,2966	CAPRI	0,4725	FORCHIA	0,3065	MOSCHIANO	0,3094
VAZZANO	0,3028	CAPRIATI A VOLTURNO	0,3434	FORINO	0,3496	MUGNANO DEL CARDINALE	0,3629
VERBICARO	0,2492	CAPRIGLIA IRPINA	0,3525	FORIO	0,3522	MUGNANO DI NAPOLI	0,3555
VERZINO	0,3076	CAPUA	0,4002	FORMICOLA	0,3761	NAPOLI	0,4477
VIBO VALENTIA	0,4099	CARBONARA DI NOLA	0,3278	FRAGNETO MONFORTE	0,3106	NOCERA INFERIORE	0,3852
VILLA SAN GIOVANNI	0,4081	CARDITO	0,3424	FRAGNETO L'ABATE	0,3071	NOCERA SUPERIORE	0,3539
VILLAPIANA	0,2967	CARIFE	0,3087	FRANCOLISE	0,3535	NOLA	0,3784
ZACCANOPOLI	0,2931	CARINARO	0,3289	FRASSO TELESINO	0,3282	NOVI VELIA	0,3648
ZAGARISE	0,2960	CARINOLA	0,3361	FRATTAMAGGIORE	0,3818	NUSCO	0,3204
ZAMBRONE	0,2692	CASAGIOVE	0,4026	FRATTAMINORE	0,3162	OGLIASTRO CILENTO	0,3184
ZUMPARNO	0,3147	CASAL VELINO	0,3357	FRIGENTO	0,3419	OLEVANO SUL TUSCIANO	0,3038
ZUNGRI	0,2567	CASAL DI PRINCIPE	0,2952	FRIGNANO	0,3202	OLIVETO CITRA	0,3000
		CASALBORE	0,2841	FURORE	0,3486	OMIGNANO	0,2948
		CASALBUONO	0,3115	FUTANI	0,3038	ORRIA	0,2622
		CASALDUNI	0,3613	GALLO MATESE	0,3070	ORTA DI ATELLA	0,3220
		CASALETTO SPARTANO	0,2687	GALLUCCIO	0,3050	OSPEDALETTO DALPINOLO	0,3926
		CASALNUOVO DI NAPOLI	0,3440	GESUALDO	0,3489	OTTATI	0,2691
		CASALUCE	0,3083	GIANO VETUSTO	0,3946	OTTAVIANO	0,3464
		CASAMARCIANO	0,3707	GIFFONI SEI CASALI	0,3306	PADULA	0,3069
		CASAMICCIOLA TERME	0,3732	GIFFONI VALLE PIANA	0,3072	PADULI	0,3131
		CASANDRINO	0,3143	GINESTRA DEGLI SCHIAVONI	0,2460	PAGANI	0,3452
		CASAPESENNA	0,2723	GIOI	0,3045	PAGO VEIANO	0,2883
		CASAPULLA	0,3850	GIOIA SANNITICA	0,3046	PAGO DEL VALLO DI LAURO	0,3309
		CASAVATORE	0,3511	GIUGLIANO IN CAMPANIA	0,3616	PALMA CAMPANIA	0,2981
		CASELLE IN PITTARI	0,2802	GIUNGANO	0,2951	PALOMONTE	0,2793
		CASERTA	0,4867	GRAGNANO	0,3530	PANNARANO	0,3099
		CASOLA DI NAPOLI	0,2996	GRAZZANISE	0,3333	PAOLISI	0,3915
		CASORIA	0,3576	GRECI	0,3107	PARETE	0,3288
		CASSANO IRPINO	0,3377	GRICIGNANO DI AVERSA	0,3171	PAROLISE	0,3438
		CASTEL BARONIA	0,3174	GROTTAMINARDA	0,3501	PASTORANO	0,3819
		CASTEL CAMPAGNANO	0,3252	GROTOLELLA	0,3573	PATERNOPOLE	0,3373
		CASTEL MORRONE	0,3368	GRUMO NEVANO	0,3468	PAUPISI	0,2960
		CASTEL SAN GIORGIO	0,3520	GUARDIA LOMBARDI	0,3372	PELLIZZANO	0,4058
		CASTEL SAN LORENZO	0,2963	GUARDIA SANFRAMONDI	0,3144	PERDIFUMO	0,3114
		CASTEL VOLTURNO	0,3222	ISCHIA	0,3694	PERITO	0,2755
		CASTEL DI SASSO	0,3063	ISPANI	0,3976	PERTOSA	0,3438
		CASTELCIVITA	0,2918	LACCO AMENO	0,3673	PESCO SANNITA	0,3034
		CASTELFRANCI	0,3337	LACEDONIA	0,3829	PETINA	0,2845
		CASTELFRANCO IN MISCANO	0,2648	LAPIO	0,3164	PETRURO IRPINO	0,3104
		CASTELLABATE	0,3281	LAUREANA CILENTO	0,3406	PIAGGINE	0,3290
		CASTELLAMMARE DI STABIA	0,3789	LAURINO	0,2743	PIANA DI MONTE VERNA	0,3489
		CASTELLO DEL MATESE	0,3444	LAURITO	0,3484	PIANO DI SORRENTO	0,4153
		CASTELLO DI CISTERNA	0,3611	LAURO	0,3773	PIEDIMONTE MATESE	0,3830
		CASTELNUOVO CILENTO	0,3253	LAVIANO	0,2721	PIETRADEFUSI	0,3526
		CASTELNUOVO DI CONZA	0,2671	LETINO	0,2800	PIETRAMELARA	0,3413
		CASTELPAGANO	0,2530	LETTERE	0,2942	PIETRAJOIA	0,2792
		CASTELPOTO	0,3131	LIBERI	0,3256	PIETRASTORNINA	0,3248
		CASTELVENERE	0,3576	LIMATOLA	0,3347	PIETRAVAIRANO	0,3284
		CASTELVETERE IN VAL FORTORE	0,2587	LIONI	0,3338	PIETRELICINA	0,3356
		CASTELVETERE SUL CALORE	0,3488	LIVERRI	0,3589	PIGNATARO MAGGIORE	0,3672
		CASTIGLIONE DEL GENOVESI	0,2784	LUOGOSANO	0,3160	PIMONTE	0,2802
		CAUTANO	0,3070	LUSCIANO	0,3371	PISCIOTTA	0,3236
		CAVA DE' TIRRENI	0,3884	LUSTRA	0,2914	POGGIOMARINO	0,3077
		CELLE DI BULGHERIA	0,3235	MACERATA CAMPANIA	0,3504	POLLA	0,3619
		CELLOLE	0,3578	MADDALONI	0,3457	POLLENA TROCCHIA	0,3812
		CENTOLA	0,2959	MAGLIANO VETERE	0,2993	POLLICA	0,3830
		CEPPALONI	0,4026	MAIORI	0,3431	POMIGLIANO D'ARCO	0,3873
		CERASO	0,3074	MANOCALZATI	0,3557	POMPEI	0,3900
		CERCOLA	0,3703	MARANO DI NAPOLI	0,3637	PONTE	0,3637
		CERRETO SANNITA	0,3472	MARCIANISE	0,3578	PONTECAGNANO FAIANO	0,3323
		CERVINARA	0,3557	MARIGLIANELLA	0,3532	PONTELANDOLFO	0,3508
		CERVINO	0,2997	MARIGLIANO	0,3803	PONTELATONE	0,3537
		CESA	0,3318	MARZANO APPIO	0,3398	PORTICI	0,4291
		CESINALI	0,3666	MARZANO DI NOLA	0,3341	PORTICO DI CASERTA	0,3718
		CETARA	0,3909	MASSA LUBRENSE	0,3248	POSITANO	0,4835
		CHIANCHE	0,3489	MASSA DI SOMMA	0,3323	POSTIGLIONE	0,2984
		CHIUSANO DI SAN DOMENICO	0,3453	MELITO IRPINO	0,2630	POZZUOLI	0,3980
		CICCIANO	0,3437	MELITO DI NAPOLI	0,3342	PRAIANO	0,3520
		CICERALE	0,3000	MELIZZANO	0,3536	PRATA SANNITA	0,3155
		CIMITILE	0,3680	MERCATO SAN SEVERINO	0,3598	PRATA DI PRINCIPATO ULTRA	0,3522
		CIORLANO	0,2613	MERCOGLIANO	0,4277	PRATELLA	0,3012
		CIRCELLO	0,3229	META	0,4015		
				MIGNANO MONTE LUNGO	0,3378		



## Elenco, per Regione, dei Comuni e del relativo livello del reddito medio imponibile ai fini dell'addizionale IRPEF

PRATOLA SERRA	0,3766	SANTA MARIA LA FOSSA	0,3015	ANZOLA DELL'EMILIA	0,4381	FAENZA	0,4200
PRESENZANO	0,3265	SANTA MARINA	0,3396	ARGELATO	0,4334	FANANO	0,3564
PRIGNANO CILENTO	0,3276	SANTA PAOLINA	0,3296	ARGENTA	0,3609	FARINI	0,3260
PROCIDA	0,4698	SANTO STEFANO DEL SOLE	0,3458	BAGNACAVALLO	0,3814	FERRARA	0,4589
PUGLIANELLO	0,3058	SANTOMENNA	0,2625	BAGNARA DI ROMAGNA	0,4170	FERRIERE	0,4431
QUADRELLE	0,3475	SANZA	0,2872	BAGNO DI ROMAGNA	0,3612	FIDENZA	0,3622
QUALLIANO	0,3083	SAPRI	0,3775	BAGNOLO IN PIANO	0,4144	FINALE EMILIA	0,4387
QUARTO	0,3536	SARNO	0,3236	BAISO	0,4442	FIORANO MODENESE	0,3860
QUINDICI	0,3262	SASSANO	0,2742	BARDI	0,3395	FIORANO D'ARDA	0,4446
RAVELLO	0,3344	SASSINORO	0,3364	BARICELLA	0,3692	FIORENZUOLA D'ARDA	0,4269
RAVISCANINA	0,3266	SAVIANO	0,3320	BASTIGLIA	0,4226	FISCAGLIA	0,3306
RECALE	0,3629	SAVIGNANO IRPINO	0,3194	BEDONIA	0,3382	FIUMALBO	0,3302
REINO	0,3024	SCAFATI	0,3560	BELLARIA-IGEA MARINA	0,3513	FONTANELICE	0,3643
RIARDO	0,3316	SCALA	0,2876	BENTIVOGLIO	0,4319	FONTANELLO	0,4114
RICIGLIANO	0,2631	SCAMPITELLA	0,3084	BERCETO	0,3927	FONTEVIVO	0,4154
ROCCA SAN FELICE	0,3353	SCISCIANO	0,3713	BERTINORO	0,3904	FORLIMPOPOLI	0,3948
ROCCA D'EVANDRO	0,3195	SENERCHIA	0,2857	BESENZONE	0,3735	FORLI	0,4198
ROCCABASCERANA	0,3419	SERINO	0,3069	BETTOLA	0,3628	FORMIGINE	0,4723
ROCCASPIDE	0,3067	SERRAMEZZANA	0,2953	BIBBIANO	0,4225	FORNOVO DI TARO	0,4137
ROCCAGLIORIOSA	0,3024	SERRARA FONTANA	0,3127	BOBBIO	0,3938	FRASSINORO	0,3695
ROCCAMONFINA	0,3379	SERRE	0,3131	BOLOGNA	0,5100	FUSIGNANO	0,3623
ROCCAPIEMONTE	0,3729	SESSA AURUNCA	0,3454	BOMPORTO	0,4090	GAGGIO MONTANO	0,3897
ROCCARAINOLA	0,3352	SESSA CILENTO	0,2909	BONDENO	0,3786	GALEATA	0,3703
ROCCAROMANA	0,3235	SIANO	0,3602	BORE	0,3286	GALLIERA	0,3882
ROCHETTA E CROCE	0,3167	SICIGNANO DEGLI ALBURNI	0,3011	CARITTO	0,4356	GAMBETTOLA	0,3590
ROFRANO	0,2626	SIRIGNANO	0,3862	BORGHI	0,3349	GATTATICO	0,4005
ROMAGNANO AL MONTE	0,2804	SOLOFRA	0,3319	BORGO TOSSIGNANO	0,3721	GATTEO	0,3503
ROSCIGNO	0,3083	SOLOPACA	0,3406	BORGO VAL DI TARO	0,3798	GAZZOLA	0,5326
ROTONDI	0,3700	SOMMA VESUVIANA	0,3525	BORGONOVO VAL TIDONE	0,3911	GEMMANO	0,3128
RUTINO	0,2934	SORBO SERPICO	0,3161	BRESCELLO	0,4156	GORO	0,3090
RUVIANO	0,3198	SORRENTO	0,4399	BRISIGHELLA	0,3726	GOSSOLENGO	0,4630
SACCO	0,3020	SPARANISE	0,3710	BUDRIO	0,4424	GRAGNANO TREBBIENSE	0,4038
SALA CONSILINA	0,3243	SPERONE	0,3566	BUSSETO	0,4230	GRANAROLO DELL'EMILIA	0,4598
SALENTO	0,3181	STELLA CILENTO	0,2932	CADELBOSCO DI SOPRA	0,4099	GRIZZANA MORANDI	0,4007
SALERNO	0,4723	STIO	0,3042	CADEO	0,4213	GROPPARELLO	0,3756
SALVITELLE	0,2591	STRIANO	0,3052	CALDERARA DI RENO	0,4471	GUALTIERI	0,3950
SALZA IRPINA	0,3096	STURNO	0,3604	CALENDASCO	0,4182	GUASTALLA	0,4423
SAN BARTOLOMEO IN GALDO	0,2892	SUCCIVO	0,3393	CALESTANO	0,4075	GUIGLIA	0,4015
SAN CIPRIANO PICENTINO	0,3455	SUMMONTE	0,3681	CAMPAGNOLA EMILIA	0,4149	IMOLA	0,4315
SAN CIPRIANO D'AVERSA	0,2991	TAURANO	0,3058	CAMPEGINE	0,3910	JOLANDA DI SAVOIA	0,3226
SAN FELICE A CANCELLO	0,3229	TAURASI	0,3554	CAMPOGALLIANO	0,4207	LAGOSANTO	0,3066
SAN GENNARO VESUVIANO	0,3274	TEANO	0,3352	CAMPOSANTO	0,4056	LAMA MOCOGNO	0,3561
SAN GIORGIO LA MOLARA	0,2839	TEGGIANO	0,3044	CAMUGNANO	0,3833	LANGHIRANO	0,4491
SAN GIORGIO A CREMANO	0,4063	TELESSE TERME	0,4084	CANOSSA	0,4069	LESIGNANO DE' BAGNI	0,4451
SAN GIORGIO DEL SANNIO	0,4072	TEORA	0,3290	CARSO	0,3886	LIZZANO IN BELVEDERE	0,3874
SAN GIOVANNI A PIRO	0,3274	TERZIGNO	0,3045	CARPANETO PIACENTINO	0,4069	LOIANO	0,4050
SAN GIUSEPPE VESUVIANO	0,3182	TEVEROLA	0,3470	CARPI	0,4199	LONGIANO	0,3772
SAN GREGORIO MAGNO	0,2592	TOCCO CAUDIO	0,2706	CARPINETI	0,3881	LUGAGNANO VAL D'ARDA	0,3819
SAN GREGORIO MATESE	0,3172	TORA E PICILLI	0,3243	CASALECCHIO DI RENO	0,4737	LUGO	0,4213
SAN LEUCIO DEL SANNIO	0,3352	TORCHIARA	0,3659	CASALFUMANESE	0,3814	LUZZARA	0,4301
SAN LORENZELLO	0,3600	TORRELLA DEI LOMBARDI	0,3208	CASALGRANDE	0,4474	MAIOLO	0,3358
SAN LORENZO MAGGIORE	0,2985	TORRACA	0,3244	CASINA	0,3844	MALALBERGO	0,4009
SAN LUPO	0,3432	TORRE ANNUNZIATA	0,3732	CASOLA VALSENIO	0,3560	MARANELLO	0,4539
SAN MANGO PIEMONTE	0,3614	TORRE LE NOCELLE	0,3087	CASTEL BOLOGNESE	0,4079	MARANO SUL PANARO	0,4232
SAN MANGO SUL CALORE	0,3457	TORRE ORSAIA	0,3361	CASTEL GUELFO DI BOLOGNA	0,4141	MARZABOTTO	0,4333
SAN MARCELLINO	0,3207	TORRE DEL GRECO	0,3749	CASTEL MAGGIORE	0,4650	MASI TORELLO	0,3622
SAN MARCO EVANGELISTA	0,3413	TORRECUSO	0,3354	CASTEL SAN GIOVANNI	0,4027	MASSA LOMBARDA	0,3652
SAN MARCO DEI CAVOTI	0,3406	TORRIONI	0,2846	CASTEL SAN PIETRO TERME	0,4408	MEDESANO	0,4370
SAN MARTINO SANNITA	0,3905	TORTORELLA	0,2990	CASTEL D'AIANO	0,3686	MEDICINA	0,3985
SAN MARTINO VALLE CAUDINA	0,3404	TRAMONTI	0,2948	CASTEL DEL RIO	0,3696	MEDOLLA	0,4285
SAN MARZANO SUL SARNO	0,2868	TRECASE	0,3853	CASTEL DI CASIO	0,4154	MEDOLLA	0,3725
SAN MAURO CILENTO	0,3180	TRENTINARA	0,2643	CASTELDELCI	0,3041	MERCATO SARACENO	0,3674
SAN MAURO LA BRUCCA	0,2896	TRENTOLA DUCENTA	0,3456	CASTELFRANCO EMILIA	0,4184	MESOLA	0,3100
SAN MICHELE DI SERINO	0,3275	TREVIARICA	0,3587	CASTELL'ARQUATO	0,4365	MINERBIO	0,4197
SAN NAZZARO	0,3684	TUFINO	0,3549	CASTELLARANO	0,4801	MIRANDOLA	0,4264
SAN NICOLA BARONIA	0,3430	TUFO	0,3427	CASTELLO D'ARGILE	0,4207	MISANO ADRIATICO	0,3644
SAN NICOLA MANFREDI	0,3905	VAIRANO PATENORA	0,3474	CASTELNOVO DI SOTTO	0,3970	MODENA	0,4962
SAN NICOLA LA STRADA	0,4120	VALLATA	0,3220	CASTELNOVO NE' MONTI	0,4091	MODIGLIANA	0,3984
SAN PAOLO BEL SITO	0,3970	VALLE AGRICOLA	0,2608	CASTELNUOVO RANGONE	0,5022	MOLINELLA	0,3932
SAN PIETRO INFINE	0,3316	VALLE DELL'ANGELO	0,3322	CASTELVETRO PIACENTINO	0,3965	MONCHIO DELLE CORTI	0,3836
SAN PIETRO AL TANAGRO	0,3449	VALLE DI MADDALONI	0,3615	CASTELVETRO DI MODENA	0,4529	MONDAINO	0,3661
SAN POTTIO SANNITICO	0,3494	VALLESACCARDA	0,3106	CASTENASO	0,4687	MONGHIDORO	0,3856
SAN POTTIO ULTRA	0,3793	VALLO DELLA LUCANIA	0,4134	CASTIGLIONE DEI PEPOLI	0,3850	MONTE SAN PIETRO	0,4873
SAN PRISCO	0,3877	VALVA	0,2675	CASTROCARO TERME E TERRA DEL SOLE	0,3748	MONTECCHIO EMILIA	0,4556
SAN RUFO	0,3240	VENTICANO	0,3863	CATTOLICA	0,3815	MONTECHIARUGOLO	0,4661
SAN SALVATORE TELESINO	0,3596	VIBONATI	0,3771	CAVEZZO	0,4103	MONTECOPIOLO	0,3189
SAN SEBASTIANO AL VESUVIO	0,4640	VIETRI SUL MARE	0,3904	CAVRIAGO	0,4259	MONTECRETO	0,3503
SAN SOSSIO BARONIA	0,3006	VILLA LITERNO	0,2877	CENTO	0,4145	MONTEFIORE CONCA	0,3590
SAN TAMMARO	0,3583	VILLA DI BRIANO	0,3234	CERIGNALE	0,3607	MONTEFIORINO	0,4047
SAN VALENTINO TORIO	0,3052	VILLAMAINA	0,3448	CERVIA	0,3566	MONTEGRIDOLFO	0,3910
SAN VITALIANO	0,3815	VILLANOVA DEL BATTISTA	0,2828	CESENA	0,4165	MONTERENZO	0,4207
SANT'AGATA DE' GOTI	0,3325	VILLARICA	0,3539	CESENATICO	0,3600	MONTESCUDO-MONTE COLOMBO	0,3418
SANT'AGNELLO	0,4044	VISCIANO	0,3103	CIVITELLA DI ROMAGNA	0,3463	MONTESE	0,3767
SANT'ANASTASIA	0,3664	VITULANO	0,3238	CODIGORO	0,3356	MONTIANO	0,3732
SANT'ANDREA DI CONZA	0,3524	VITULAZIO	0,3590	COLI	0,3779	MONTICELLI D'ONGINA	0,3894
SANT'ANGELO A CUPOLO	0,3727	VOLLA	0,3473	COLLECCHIO	0,4744	MONZUNO	0,4071
SANT'ANGELO A FASANELLA	0,3352	VOLTURARA IRPINA	0,2870	COLORNO	0,4370	MORCIANO DI ROMAGNA	0,3540
SANT'ANGELO A SCALA	0,3231	ZUNGOLI	0,2903	COMACCHIO	0,3328	MORDANO	0,3886
SANT'ANGELO ALL'ESCA	0,3241			COMPIANO	0,3409	MORFASSO	0,3313
SANT'ANGELO D'ALIFE	0,3222			CONCORDIA SULLA SECCHIA	0,3773	NEVIANO DEGLI ARDUINI	0,3884
SANT'ANGELO DEI LOMBARDI	0,3335			CONSELICE	0,3748	NOCETO	0,4423
SANT'ANTIMO	0,3219			COPPARO	0,3606	NONANTOLA	0,4230
SANT'ANTONIO ABATE	0,3026			CORIANO	0,3583	NOVAFELTRIA	0,3710
SANT'ARCANGELO TRIMONTE	0,3285			CORNIGLIO	0,3989	NOVELLARA	0,4201
SANT'ARPOINO	0,3357			CORREGGIO	0,4648	NOVI DI MODENA	0,3724
SANT'ARSENIO	0,3704			CORTE BRUGNATELLA	0,3342	OSTELLATO	0,3341
SANT'EGIDIO DEL MONTE	0,3421			CORTEMAGGIORE	0,4018	OTTONE	0,3648
ALBINO		AGAZZANO	0,4117	COTIGNOLA	0,4002	OZZANO DELL'EMILIA	0,4520
SANTA CROCE DEL SANNIO	0,3210	ALBARETO	0,3604	CREVALCORE	0,4087	PALAGANO	0,3593
SANTA LUCIA DI SERINO	0,3047	ALBINEA	0,5290	DOVADOLA	0,3447	PALANZANO	0,3734
SANTA MARIA CAPUA VETERE	0,4125	ALFONSINE	0,3717	DOZZA	0,4254	PARMA	0,5044
SANTA MARIA A VICO	0,3583	ALSENO	0,4105	FABBRICO	0,4164	PAVULLO NEL FRIGNANO	0,3994
SANTA MARIA LA CARITÀ	0,2999	ALTA VAL TIDONE	0,3906				
		ALTO RENO TERME	0,3983				

### REGIONE EMILIA-ROMAGNA



## Elenco, per Regione, dei Comuni e del relativo livello del reddito medio imponibile ai fini dell'addizionale IRPEF

PELEGRINO PARMENSE	0,3330	VENTASSO	0,3534	GRIMACCO	0,2976	SOCCHIEVE	0,3388
PENNABILLI	0,3277	VERGATO	0,3864	LATISANA	0,3806	SPLIMBERGO	0,4059
PIACENZA	0,4694	VERGHERETO	0,3223	LAUCO	0,3427	STARANZANO	0,4217
PIANELLO VAL TIDONE	0,4075	VERNASCA	0,3866	LESTIZZA	0,3754	STREGNA	0,3349
PIANORO	0,4806	VERUCCHIO	0,3568	LIGNANO SABBIAIDORO	0,3911	SUTRIO	0,3326
PIEVE DI CENTO	0,4106	VETTO	0,3786	LUSEVERA	0,3224	TAIPANA	0,3257
PIEVEPELAGO	0,3372	VEZZANO SUL CROSTOLO	0,4098	MAGNANO IN RIVIERA	0,4098	TALMASSONS	0,3601
PIOZZANO	0,3921	VIANO	0,4190	MAJANO	0,3777	TARCENTO	0,4165
PODENZANO	0,4178	VIGARANO MAINARDA	0,3874	MALBORGHETTO VALBRUNA	0,3926	TARVISIO	0,3940
POGGIO RENATICO	0,3759	VIGNOLA	0,4324	MANIAGO	0,3928	TAVAGNACCO	0,4442
POGGIO TORRIANA	0,3597	VIGOLZONE	0,4248	MANZANO	0,3827	TERZO D'AQUILEIA	0,3813
POLESINE ZIBELLO	0,3948	VILLA MINOZZO	0,3721	MARANO LAGUNARE	0,3777	TOLMEZZO	0,4216
POLINAGO	0,3698	VILLANOVA SULL'ARDA	0,4122	MARIANO DEL FRIULI	0,3850	TORREANO	0,3693
PONTE DELL'OLIO	0,4026	VOGHIERA	0,3476	MARTIGNACCO	0,4528	TORVISCOSA	0,3698
PONTEVENE	0,4136	ZERBA	0,3236	MEDEA	0,3890	TRAMONTI DI SOPRA	0,3535
PORTICO E SAN BENEDETTO	0,3154	ZIANO PIACENTINO	0,3701	MEDUNO	0,3633	TRAMONTI DI SOTTO	0,3934
PORTOMAGGIORE	0,3525	ZOCCA	0,3825	MERETO DI TOMBA	0,3801	TRASAGHIS	0,3701
POVIGLIO	0,4247	ZOLA PREDOSA	0,4842	MOGGIO UDINESE	0,3757	TRAVESIO	0,3583
PREDAPPIO	0,3576			MOIMACCO	0,4302	TREPPA GRANDE	0,4104
PREMILCUORE	0,3326			MONFALCONE	0,3767	TREPPA LIGOSULLO	0,3457
PRIGNANO SULLA SECCHIA	0,4100			MONRUPINO	0,4491	TRICESIMO	0,4589
QUATTRO CASTELLA	0,4632			MONTENARS	0,3745	TRIESTE	0,4443
RAVARINO	0,3961			MONTEREALE VALCELLINA	0,3687	TRIVIGNANO UDINESE	0,3821
RAVENNA	0,4211			MORARO	0,3888	TURRIACO	0,4093
REGGIO NELL'EMILIA	0,4545			MORSANO AL TAGLIAMENTO	0,3581	UDINE	0,4834
REGGIOLO	0,4127			MORTEGLIANO	0,3776	VAJONT	0,3509
RICCIONE	0,3843			MORLUZZO	0,5621	VALVASONE ARZENE	0,3738
RIMINI	0,3940			MOSSA	0,4048	VARMO	0,3775
RIO SALICETO	0,4082			MUGGIA	0,4151	VENZONNE	0,3652
RIOLO TERME	0,3764			MUZZANA DEL TURGNANO	0,3651	VERZEGNIS	0,3875
RIOLUNATO	0,3590			NIMIS	0,3776	VILLA SANTINA	0,3628
RIVA DEL PO	0,3363			OSOPPO	0,3646	VILLESSE	0,3690
RIVERGARO	0,4759			OVARO	0,3569	VISCO	0,3966
ROCCA SAN CASCIANO	0,3562			PAGNACCO	0,4888	VITO D'ASIO	0,4160
ROCCABIANCA	0,3870			PALAZZOLO DELLO STELLA	0,3553	VIVARO	0,3446
ROLO	0,4233			PALMANOVA	0,4274	ZOPPOLA	0,3785
RONCOFREDDO	0,3460			PALUZZA	0,3584	ZUGLIO	0,4080
ROTTOFRENO	0,4188			PASIAN DI PRATO	0,4329		
RUBIERA	0,5721			PASIANO DI PORDENONE	0,3703		
RUSSI	0,3931			PAULARO	0,3324		
SALA BAGANZA	0,4952			PAVIA DI UDINE	0,4180		
SALA BOLOGNESE	0,4377			PINZANO AL TAGLIAMENTO	0,3567		
SALSOMAGGIORE TERME	0,4045			POCENIA	0,3579		
SALLUDECIO	0,3451			POLCENIGO	0,4106		
SAN BENEDETTO VAL DI	0,4084			PONTEBBA	0,3762		
SAMBRO				PORCIA	0,4409		
SAN CESARIO SUL PANARO	0,4152			PORDENONE	0,4696		
SAN CLEMENTE	0,3507			PORPETTO	0,3978		
SAN FELICE SUL PANARO	0,4035			POVOLETTO	0,3937		
SAN GIORGIO PIACENTINO	0,4085			POZZUOLO DEL FRIULI	0,4007		
SAN GIORGIO DI PIANO	0,4515			PRADAMANO	0,4415		
SAN GIOVANNI IN MARIIGNANO	0,3832			PRATA DI PORDENONE	0,4032		
SAN GIOVANNI IN PERSICETO	0,4384			PRATO CARNICO	0,3165		
SAN LAZZARO DI SAVENA	0,5212			PRAVISDOMINI	0,3679		
SAN LEO	0,3431			PRECENICCO	0,3471		
SAN MARTINO IN RIO	0,4402			PREMARIACCO	0,3919		
SAN MAURO PASCOLI	0,3646			PREONE	0,3511		
SAN PIETRO IN CASALE	0,4052			PREPOTTO	0,3349		
SAN PIETRO IN CERRO	0,3981			PULFERO	0,3328		
SAN POLO D'ENZA	0,4279			RAVAGNA	0,3786		
SAN POSSIDONIO	0,3890			RAVASCLETTO	0,3298		
SAN PROSPERO	0,4035			RAVEO	0,3726		
SAN SECONDO PARMENSE	0,4162			REGANA DEL ROJALE	0,3947		
SANT'AGATA BOLOGNESE	0,4180			RENANZACCO	0,4067		
SANT'AGATA FELTRIA	0,3558			RESIA	0,3372		
SANT'AGATA SUL SANTERNO	0,4184			RESIUTTA	0,3485		
SANTILARIO D'ENZA	0,4247			RIGOLATO	0,3333		
SANTA SOFIA	0,3625			RIVE D'ARCANO	0,3696		
SANTARCANGELO DI	0,3874			RIVIGNANO TEOR	0,3632		
ROMAGNA				ROMANS D'ISONZO	0,3944		
SARMATO	0,3977			RONCHI DEI LEGONARI	0,3985		
SARSINA	0,3440			RONCHIS	0,3716		
SASSO MARCONI	0,4880			ROVEREDO IN PIANO	0,4465		
SASSOFELTRIO	0,3039			RUDA	0,4048		
SASSUOLO	0,4691			SACILE	0,4213		
SAVIGNANO SUL PANARO	0,4001			SAGRADO	0,3988		
SAVIGNANO SUL RUBICONE	0,3824			SAN CANZIAN D'ISONZO	0,3898		
SCANDIANO	0,4343			SAN DANIELE DEL FRIULI	0,4365		
SERRAMAZZONI	0,4086			SAN DORLIGO DELLA VALLE	0,4080		
SESTOLA	0,3623			SAN FLORIANO DEL COLLIO	0,3614		
SISSA TRICASALI	0,4127			SAN GIORGIO DELLA	0,3145		
SOGLIANO AL RUBICONE	0,3366			RICHNVELDA			
SOLAROLO	0,3788			SAN GIORGIO DI NOGARO	0,4065		
SOLIERA	0,4001			SAN GIOVANNI AL NATISONE	0,3760		
SOLIGNANO	0,4282			SAN LEONARDO	0,3461		
SORAGNA	0,3955			SAN LORENZO ISONTINO	0,4016		
SORBOLLO MEZZANI	0,4261			SAN MARTINO AL	0,3352		
SPILAMBERTO	0,4325			TAGLIAMENTO			
TALAMELLO	0,3412			SAN PIER D'ISONZO	0,4012		
TERENZO	0,4071			SAN PIETRO AL NATISONE	0,3703		
TERRE DEL RENO	0,3813			SAN QUIRINO	0,4422		
TIZZANO VAL PARMA	0,3722			SAN VITO AL TAGLIAMENTO	0,4212		
TOANO	0,3901			SAN VITO AL TORRE	0,3574		
TORNOLLO	0,3696			SAN VITO DI FAGAGNA	0,3818		
TORRILE	0,4181			SANTA MARIA LA LONGA	0,3727		
TRAVERSETOLO	0,4588			SAPPADA	0,3638		
TRAVO	0,4247			SAURIS	0,3625		
TREDOZIO	0,3244			SAVOGNA	0,3255		
TRESIGNANA	0,3264			SAVOGNA D'ISONZO	0,3905		
VALMOZZOLA	0,3593			SEDEGLIANO	0,3747		
VALSAMOGGIA	0,4394			SEQUALS	0,3673		
VARANO DE' MELEGARI	0,4441			SESTO AL REGHENA	0,3944		
VARSÌ	0,3649			SGONICO	0,4772		


### REGIONE FRIULI-VENEZIA GIULIA

### REGIONE LAZIO



## Elenco, per Regione, dei Comuni e del relativo livello del reddito medio imponibile ai fini dell'addizionale IRPEF


CAPRANICA	0,3733	ISOLA DEL LIRI	0,3822	RIANO	0,4343	VICO NEL LAZIO	0,3385
CAPRANICA PRENESTINA	0,3317	ITRI	0,3611	RIETI	0,4194	VICOVARO	0,3433
CAPRANOLA	0,3358	JENNE	0,3729	RIGNANO FLAMINIO	0,3987	VIGNANELLO	0,3245
CARBOGNANO	0,3256	LABICO	0,3751	RIOFREDDO	0,4022	VILLA LATINA	0,3133
CARPINETO ROMANO	0,3478	LABRO	0,3485	RIFI	0,3521	VILLA SAN GIOVANNI IN	0,3582
CASALATTICO	0,2724	LADISPOLI	0,3869	RIVODUTRI	0,3668	TUSCIA	
CASALVERI	0,3305	LANUVIO	0,3642	ROCCA CANTERANO	0,3362	VILLA SANTA LUCIA	0,3354
CASAPE	0,3220	LARIANO	0,3590	ROCCA MASSIMA	0,3258	VILLA SANTO STEFANO	0,3125
CASAPROTA	0,3696	LATERA	0,2964	ROCCA PRIORA	0,4004	VITERBO	0,4235
CASPERIA	0,3863	LATINA	0,4216	ROCCA SANTO STEFANO	0,3287	VITICUSO	0,2889
CASSINO	0,4030	LENOLA	0,3453	ROCCA SINBALDA	0,3365	VITORCHIANO	0,4208
CASTEL GANDOLFO	0,4213	LEONESSA	0,3581	ROCCA D'ARCE	0,3444	VIVARO ROMANO	0,3333
CASTEL MADAMA	0,3714	LICENZA	0,3411	ROCCA DI CAVE	0,3660	ZAGAROLO	0,3696
CASTEL SAN PIETRO ROMANO	0,3560	LONGONE SABINO	0,3186	ROCCA DI PAPA	0,4161		
CASTEL SANT'ANGELO	0,3308	LUBRIANO	0,3460	ROCCAGIOVINE	0,3708	<b>REGIONE</b>	
CASTEL SANT'ELIA	0,3470	MAENZA	0,3135	ROCCAGORGA	0,3455	<b>LIGURIA</b>	
CASTEL DI TORA	0,3483	MAGLIANO ROMANO	0,3891	ROCCANTICA	0,3859	AIROLE	0,3430
CASTELFORTE	0,3432	MAGLIANO SABINA	0,3541	ROCCASECCA	0,3707	ALASSIO	0,4453
CASTELLIRI	0,3533	MANDELA	0,4157	ROCCASECCA DEI VOLSCI	0,3096	ALBENGA	0,3627
CASTELNUOVO PARANO	0,3274	MANZIANA	0,4495	ROIATE	0,3674	ALBISOLA SUPERIORE	0,4233
CASTELNUOVO DI FARFA	0,3801	MARANO EQUO	0,3793	ROMA	0,5320	ALBISSOLA MARINA	0,5000
CASTELNUOVO DI PORTO	0,4394	MARCELLINA	0,3411	RONCIGLIONE	0,3830	ALTARE	0,3708
CASTIGLIONE IN TEVERINA	0,3368	MARCEPELLI	0,2829	ROVIANO	0,3578	AMEGLIA	0,4141
CASTRO DEI VOLSCI	0,3498	MARINO	0,4157	SABAUDIA	0,3911	ANDORA	0,3578
CASTROTCIELO	0,3655	MARTA	0,3431	SACROFANO	0,5010	APRICALE	0,2889
CAVE	0,3607	MAZZANO ROMANO	0,3705	SALISANO	0,3503	AQUILA D'ARROSCIA	0,3129
CECCANO	0,3583	MENTANA	0,3726	SAMBUCCI	0,3583	ARCOLA	0,3849
CELLENO	0,3424	MICIGLIANO	0,3546	SAN BIAGIO SARACINISCO	0,3083	ARENZANO	0,5154
CELLERE	0,3158	MINTURNO	0,3704	SAN CESAREO	0,3685	ARMO	0,3196
CEPRANO	0,3736	MOMPEO	0,3500	SAN DONATO VAL DI COMINO	0,3514	ARNASCO	0,3411
CERRETO LAZIALE	0,3518	MONTALTO DI CASTRO	0,3505	SAN FELICE CIRCEO	0,3583	AURIGO	0,3259
CERVARA DI ROMA	0,4014	MONTASOLA	0,3472	SAN GIORGIO A LIRI	0,3639	AVEGNO	0,4134
CERVARO	0,3845	MONTE COMPATRI	0,3860	SAN GIOVANNI INCARICO	0,3542	BADALUCCO	0,3348
CERVETERI	0,4073	MONTE PORZIO CATONE	0,4889	SAN GREGORIO DA SASSOLA	0,3408	BAJARDO	0,2809
CIAMPINO	0,4493	MONTE ROMANO	0,3698	SAN LORENZO NUOVO	0,3341	BALESTRINO	0,3464
CICILIANO	0,3482	MONTE SAN BIAGIO	0,3262	SAN POLO DEI CAVALIERI	0,3767	BARDINETO	0,3148
CINETO ROMANO	0,3290	MONTE SAN GIOVANNI	0,3337	SAN VITO ROMANO	0,3516	BARGAGLI	0,3710
CISTERNA DI LATINA	0,3479	CAMPANO		SAN VITTORE DEL LAZIO	0,3560	BERGEGGI	0,5751
CITTADUCALE	0,3858	MONTE SAN GIOVANNI IN	0,3411	SANT'AMBROGIO SUL	0,3304	BEVERINO	0,3949
CITTAREALE	0,3310	SABINA		GARIGLIANO		BOGLIASCO	0,5361
CIVITA CASTELLANA	0,3776	MONTEBUONO	0,3686	SANT'ANDREA DEL	0,3248	BOISSANO	0,4013
CIVITAVECCHIA	0,4205	MONTEFIASCONE	0,3689	GARIGLIANO		BOLANO	0,4027
CIVITELLA SAN PAOLO	0,3527	MONTEFLAVIO	0,3593	SANT'ANGELO ROMANO	0,3584	BONASSOLA	0,3758
CIVITELLA D'AGLIANO	0,3270	MONTANICO	0,3542	SANT'APOLLINARE	0,3566	BORDIGHERA	0,3913
COLFELICE	0,3582	MONTELEONE SABINO	0,3681	SANT'ELIA FIUMERAPIDO	0,3608	BORGHETTO SANTO SPIRITO	0,3327
COLLALTO SABINO	0,3699	MONTelibretti	0,3585	SANT'ORESTE	0,3486	BORGHETTO D'ARROSCIA	0,3033
COLLE SAN MAGNO	0,3349	MONTENERO SABINO	0,3297	SANTA MARINELLA	0,4534	BORGHETTO DI VARA	0,3580
COLLE DI TORA	0,3398	MONTEROSI	0,4167	SANTA COSMA E DAMIANO	0,3408	BORGIO VEREZZI	0,4454
COLLEFERRO	0,4005	MONTEROTONDO	0,4005	SANTOPADRE	0,3325	BORGOMARO	0,3625
COLLEGIOVE	0,4050	MONTOPOLI DI SABINA	0,3815	SARACINESCO	0,5122	BORMIDA	0,3277
COLLEPARDO	0,3398	MONTORIO ROMANO	0,3436	SCANDRIGLIA	0,3623	BORZONASCA	0,3399
COLLEVECCHIO	0,3301	MORICONE	0,3584	SEgni	0,3882	BRUGNATO	0,3562
COLLI SUL VELINO	0,3193	MORLUPO	0,4026	SELCI	0,3525	BUSALLA	0,4149
COLONNA	0,3777	MOROLO	0,3455	SERMONETA	0,3941	CAIRO MONTENOTTE	0,3924
CONCERNIANO	0,3423	MORRO REATINO	0,3149	SERRONE	0,3579	CALICE LIGURE	0,4021
CONFIGNI	0,3347	NAZZANO	0,3626	SETTEFRATI	0,3148	CALICE AL CORNOVIGLIO	0,3506
CONTIGLIANO	0,3734	NEMI	0,4421	SEZZE	0,3258	CALIZZANO	0,3415
CORCHIANO	0,3319	NEPI	0,3771	SGURGOLA	0,3404	CAMOGGI	0,5274
CORENO AUSONIO	0,3453	NEROLA	0,3706	SONNINO	0,3097	CAMPO LIGURE	0,3942
CORI	0,3186	NESPOLO	0,3344	SORA	0,3732	CAMPOMORONE	0,4031
COTTANELLO	0,4088	NETTUNO	0,3848	SORIANO NEL CIMINO	0,3554	CAMPOROSSO	0,3234
ESPERIA	0,3300	NORMA	0,3323	SPELONGA	0,3773	CARASCO	0,3738
FABRICA DI ROMA	0,3737	OLEVANO ROMANO	0,3687	SPIGNO SATURNIA	0,3432	CARAVONICA	0,3504
FALERIA	0,3651	ONANO	0,2890	STRIMIGLIANO	0,3482	CARCARE	0,4132
FALVATERRA	0,3503	ORIOLO ROMANO	0,3809	STRANGOLAGALLI	0,3100	CARRO	0,3028
FARA IN SABINA	0,3757	ORTE	0,3983	SUBIACO	0,3717	CARRODANO	0,3626
FARNESE	0,3316	ORVINIO	0,3668	SUPINO	0,3583	CASANOVA LERRONE	0,3298
FERENTINO	0,3746	PAGANICO SABINO	0,3947	SUTRI	0,4154	CASARZA LIGURE	0,3674
FIAMIGNANO	0,3504	PALESTRINA	0,3760	TARANO	0,3329	CASELLA	0,4348
FIANO ROMANO	0,4010	PALIANO	0,3683	TARQUINIA	0,3972	CASTEL VITTORIO	0,2623
FILACCIANO	0,3263	PALOMBARA SABINA	0,3683	TERELLE	0,3145	CASTELBIANCO	0,3329
FILETTINO	0,3282	PASTENA	0,3454	TERRACINA	0,3583	CASTELLARO	0,3238
FIUGGI	0,3597	PATRICA	0,3847	TESSENNANO	0,3200	CASTELNUOVO MAGRA	0,3829
FIUMICINO	0,3950	PERCILE	0,3272	TIVOLI	0,3923	CASTELVECCHIO DI ROCCA	0,3424
FONDI	0,3350	PESCOROCCHIANO	0,3213	TOFFIA	0,4055	BARBENA	
FONTANA LIRI	0,3810	PESCOSOLIDO	0,3742	TOLFA	0,3727	CASTIGLIONE CHIAVARESE	0,3808
FONTE NUOVA	0,3658	PETRELLA SALTO	0,3540	TORRE CAJETANI	0,3256	CELLE LIGURE	0,6159
FONTECHIARI	0,3468	PIANSANO	0,3199	TORRI IN SABINA	0,3580	CENGIO	0,3767
FORANO	0,3441	PICINISCO	0,3127	TORRICE	0,3677	CERANESI	0,4249
FORMELLO	0,5421	PICO	0,3546	TORRICELLA IN SABINA	0,3388	CERIALE	0,3453
FORMIA	0,4116	PIEDIMONTE SAN GERMANO	0,3606	TORRITA TIBERINA	0,3782	CERIANA	0,2965
FRASCATI	0,4596	PIGLIO	0,3585	TREVI NEL LAZIO	0,3550	CERVO	0,3926
FRASSO SABINO	0,3897	PIGNATARO INTERAMNA	0,3400	TREVIGNANO ROMANO	0,4746	CESIO	0,3245
FROSINONE	0,4315	PISONIANO	0,3621	TRIVIGLIANO	0,3482	CHIVUSANICO	0,4669
FUMONE	0,3142	POFI	0,3225	TURANIA	0,3638	CHIUSAVECCHIA	0,3774
GAETA	0,4347	POGGIO BUSTONE	0,3464	TUSCANIA	0,3638	CICAGNA	0,3515
GALLESE	0,3348	POGGIO CATINO	0,3569	VACONE	0,3550	CIPRESSA	0,3741
GALLICIANO NEL LAZIO	0,3620	POGGIO MIRTETO	0,3809	VALENANO	0,3641	CISANO SUL NEVA	0,4086
GALLINARO	0,3511	POGGIO MOIANO	0,3582	VALLECORSA	0,3372	CIVEZZA	0,3765
GAVIGNANO	0,3657	POGGIO NATIVO	0,3607	VALLEPIETRA	0,3279	COGOLETO	0,4215
GENAZZANO	0,3704	POGGIO SAN LORENZO	0,3860	VALLERANO	0,2998	COGORNO	0,4024
GENZANO DI ROMA	0,3930	POLI	0,3270	VALLEPIETRA	0,2848	COREGLIA LIGURE	0,3471
GERANO	0,3585	POMEZIA	0,4007	VALLEROTONDA	0,3553	COSIO D'ARROSCIA	0,3457
GIULIANO DI ROMA	0,3580	PONTECORVO	0,3587	VALLINFREDA	0,3179	COSSERIA	0,4066
GORGA	0,3701	PONTINIA	0,3172	VALMONTONE	0,3866	COSTARAINERA	0,3903
GRADOLI	0,3151	PONZA	0,3338	VARCO SABINO	0,3526	CROCEFIESCHI	0,4082
GRAFFIGNANO	0,3479	PONZANO ROMANO	0,3294	VASANELLO	0,3624	DAVAGNA	0,3798
GRECCO	0,3541	POSTA	0,3507	VEIANO	0,3507	DEGO	0,3610
GROTTAFERRATA	0,5451	POSTA FIBRENO	0,3703	VELLETRI	0,3926	DEIVA MARINA	0,3701
GROTTE DI CASTRO	0,3402	POZZAGLIA SABINA	0,3305	VENTOTENE	0,3832		
GUARCINO	0,3938	PRIVERNO	0,3446	VEROLI	0,3671		
GUIDONIA MONTECELIO	0,3982	PROCENO	0,3302	VETRALLA	0,3337		
ISCHIA DI CASTRO	0,3006	PROSEDI	0,3114	VICALVI	0,3743		
					0,3804		



## Elenco, per Regione, dei Comuni e del relativo livello del reddito medio imponibile ai fini dell'addizionale IRPEF


DIANO ARENTINO	0,3750	SANT'OLCESE	0,4147	ARCENE	0,4066	BORDOLANO	0,4141
DIANO CASTELLO	0,3841	SANTA MARGHERITA LIGURE	0,4836	ARCISATE	0,3946	BORGARELLO	0,5304
DIANO MARINA	0,3882	SANTO STEFANO AL MARE	0,4531	ARCONATE	0,4264	BORGHETTO LODIGIANO	0,3871
DIANO SAN PIETRO	0,3492	SANTO STEFANO D'AVETO	0,3396	ARCORE	0,4968	BORGO MANTOVANO	0,4006
DOLCEACQUA	0,3174	SANTO STEFANO DI MAGRA	0,4011	ARDENNO	0,3822	BORGO PRIOLO	0,3612
DOLCEDO	0,3398	SARZANA	0,4229	ARDESIO	0,3541	BORGO SAN GIACOMO	0,3684
ERLI	0,2798	SASSELLO	0,3744	ARENA PO	0,3985	BORGO SAN GIOVANNI	0,4013
FASCIA	0,3951	SAVIGNONE	0,4147	ARESE	0,6557	BORGO SAN SIRO	0,3506
FAVALE DI MALVARO	0,3288	SAVONA	0,4355	ARGEGNO	0,4246	BORGO VIRGILIO	0,4026
FINALE LIGURE	0,4157	SEBORGIA	0,3146	ARLUNO	0,4464	BORGO DI TERZO	0,3913
FOLLO	0,3982	SERRA RICCÒ	0,4013	AROSIO	0,4162	BORGOCARBONARA	0,3480
FONTANIGORDA	0,3629	SESTA GODANO	0,3620	ARSAGO SEPRIO	0,4073	BORGORATTO MORMOROLO	0,3498
FRAMURA	0,3788	SESTRI LEVANTE	0,4030	ARTOGNE	0,3624	BORGOSATOLLO	0,4161
GARLENDIA	0,4415	SOLDANO	0,2886	ARZAGO D'ADDA	0,4344	BORMIO	0,4148
GENOVA	0,4461	SORI	0,4839	ASOLA	0,4031	BORNASCO	0,4180
GIUSTENICE	0,3563	SPOTORNO	0,4238	ASSAGO	0,5542	BORNO	0,3665
GIUSVALLA	0,3651	STELLA	0,4037	ASSO	0,3897	BOSISIO PARINI	0,4568
GORRETO	0,3301	STELLANELLO	0,3111	AVERARA	0,3413	BOSNASCO	0,4496
IMPERIA	0,4100	TAGGIA	0,3520	AVIATICO	0,3958	BOSSICO	0,3471
ISOLA DEL CANTONE	0,3724	TERZORIO	0,2971	AZZANELLO	0,3661	BOTTANUCCO	0,3957
ISOLABONA	0,3341	TESTICO	0,3408	AZZANO MELLA	0,3979	BOTTICINO	0,4415
LA SPEZIA	0,4219	TIGLIETO	0,4016	AZZANO SAN PAOLO	0,4432	BOVEGNO	0,3618
LAIGUGLIA	0,3970	TOIRANO	0,3615	AZZATE	0,4910	BOVEZZO	0,4542
LAVAGNA	0,4188	TORRIGLIA	0,3753	AZZIO	0,4192	BOVISIO-MASCIAGO	0,4392
LEVI	0,4639	TOVO SAN GIACOMO	0,3606	AZZONE	0,3263	BOZZOLO	0,3961
LERICI	0,4815	TRIBOGNA	0,3403	BADIA PAVESE	0,3451	BRACCA	0,3674
LEVANTO	0,3842	TRIORA	0,2858	BAGNARIA	0,3729	BRALLO DI PREGOLA	0,3188
LOANO	0,3849	URBE	0,3486	BAGNATICA	0,4303	BRANDICO	0,3794
LORSICA	0,3338	USCIO	0,3670	BAGNOLO CREMASCO	0,3893	BRANZI	0,3499
LUCINASCO	0,3203	VADO LIGURE	0,3868	BAGNOLO MELLA	0,3955	BRARONE	0,3974
LUMARZO	0,3878	VALBREVENNA	0,4101	BAGNOLO SAN VITO	0,3813	BREBBIA	0,4007
LUNI	0,4012	VALLEBONA	0,3381	BAGOLINO	0,3725	BREGANO	0,4160
MAGLIOLO	0,4131	VALLECROSA	0,3402	BALLABIO	0,4403	BREGNANO	0,4117
MAISSANA	0,3322	VARAZZE	0,4459	BARANZATE	0,3601	BREMBATE	0,4068
MALLARE	0,3276	VARESE LIGURE	0,3373	BARASSO	0,5627	BREMBATE DI SOPRA	0,4475
MASONE	0,3805	VASIA	0,3256	BARBARIGA	0,3804	BREMBIO	0,3959
MASSIMINO	0,3607	VENDONE	0,3404	BARBATA	0,3956	BREME	0,3729
MELE	0,3987	VENTIMIGLIA	0,3413	BARBIANELLO	0,4140	BRENNA	0,4257
MENDATICA	0,3713	VERNAZZA	0,3578	BARDELLO	0,4101	BRENO	0,4298
MEZZANEGO	0,3584	VESSALICO	0,2820	BAREGGIO	0,4422	BRENTA	0,3777
MIGNANEGO	0,3989	VEZZANO LIGURE	0,3955	BARGHE	0,4619	BRESCIA	0,4920
MILLESIMO	0,4007	VEZZI PORTO	0,5829	BARIANO	0,3972	BRESSANA BOTTARONE	0,4128
MIOGLIA	0,3460	VILLA FARALDI	0,3400	BARLASSINA	0,4568	BRESSO	0,4566
MOCONESI	0,3400	VILLANOVA D'ALBENGA	0,3590	BARNI	0,3712	BREZZO DI BEDERO	0,4261
MOLINI DI TRIORA	0,3368	VOBBIA	0,4312	BARZAGO	0,4383	BRIENNO	0,4517
MONEGLIA	0,3870	ZIGNAGO	0,3715	BARZANA	0,4247	BRIGNANO GERA D'ADDA	0,4203
MONTALTO CARPASIO	0,3059	ZOAGLI	0,5544	BARZANÒ	0,5100	BRINZIO	0,4388
MONTERRUNO	0,3434	ZUCCARELLO	0,3419	BARZIO	0,4316	BRIONE	0,3844
MONTEGROSSO PIAN LATTE	0,3291			BASCAPÈ	0,3860	BRIOSCO	0,4713
MONTEROSSO AL MARE	0,4048			BASIANO	0,4377	BRISSAGO-VALTRAVAGLIA	0,3309
MONTOGGIO	0,3913			BASIGLIO	0,9241	BRIVIO	0,4595
MURIALDO	0,3581			BASSANO BRESCIANO	0,3937	BRONI	0,3586
NASINO	0,3457			BASTIDA PANCARANA	0,3815	BRUGHERIO	0,4620
NE	0,3430			BATTUDA	0,4042	BRUMANO	0,3589
NEIRONE	0,3474			BEDERO VALCUVIA	0,4210	BRUNATE	0,5406
NOLI	0,4320			BEDIZZOLE	0,4019	BRUNELLO	0,4704
OLIVETTA SAN MICHELE	0,3456			BEDULITA	0,3822	BRUSAPORTO	0,4746
ONZO	0,3382			BELGIOIOSO	0,3917	BRUSIMPIANO	0,3904
ORCO FEGLINO	0,3723			BELLAGIO	0,4186	BUBBIANO	0,4230
ORERO	0,3491			BELLANO	0,4365	BUCCINASCO	0,5362
ORTOVERO	0,3440			BELLINZAGO LOMBARDO	0,4553	BUGLIO IN MONTE	0,3678
OSIGLIA	0,3641			BELLUSCO	0,4844	BUGUGGIATE	0,4843
OSPEDALETTI	0,4064			BEMANO	0,3387	BULCIAGO	0,3977
PALLARE	0,3732			BENE LARIO	0,3670	BULGAROSSO	0,4183
PERINALDO	0,3212			BERBENNO	0,3917	BURAGO DI MOLGORA	0,4864
PIANA CRIXIA	0,3809			BERBENNO DI VALTELLINA	0,3833	BUSCATE	0,4069
PIETRA LIGURE	0,4075			BEREGAZZO CON FIGLIARO	0,3866	BUSNAGO	0,4433
PIETRABRUNA	0,2980			BEREGUARDO	0,4512	BUSSERO	0,4968
PIEVE LIGURE	0,7276			BERGAMO	0,5677	BUSTO ARSIZIO	0,4596
PIEVE DI TECO	0,3416			BERLINGO	0,3765	BUSTO GAROLFO	0,4253
PIGNA	0,3088			BERNAREGGIO	0,4837	CABIATE	0,4521
PIGNONE	0,3699			BERNATE TICINO	0,4516	CADEGLIANO-VICONAGO	0,3220
PLODIO	0,4300			BERTONICO	0,3898	CADORAGO	0,4477
POMPEIANA	0,3669			BERZO DEMO	0,3754	CADREZZATE CON OSMATE	0,4278
PONTEDASSIO	0,3740			BERZO INFERIORE	0,3825	CAGLIO	0,3926
PONTINVREA	0,3771			BERZO SAN FERMO	0,3691	CAINO	0,4434
PORNASSIO	0,3496			BESANA IN BRIANZA	0,4782	CAIOLO	0,3824
PORTOFINO	0,5736			BESANO	0,3591	CAIRATE	0,4028
PORTOVENERE	0,4701			BESATE	0,3881	CALCINATE	0,4010
PRELA	0,3417			BESNATE	0,4458	CALCINATO	0,4013
PROPATA	0,3479			BESOZZO	0,4204	CALCIO	0,3634
QUILIANO	0,3930			BIANDRONNO	0,4181	CALCO	0,4762
RANZO	0,3253			BIANZANO	0,3765	CALDOLZIOCORTE	0,4177
RAPALLO	0,4241			BIANZONE	0,3681	CALUSCO D'ADDA	0,3999
RECCO	0,4640			BIASSONO	0,5067	CALVAESE DELLA RIVIERA	0,4261
REZZO	0,3256			BIENNO	0,3851	CALVATONE	0,3432
REZZOAGLIO	0,3473			BINAGO	0,3958	CALVIGNANO	0,4359
RIALTO	0,3469			BINASCIO	0,4385	CALVIGNANO	0,4174
RICCÒ DEL GOLFO DI SPEZIA	0,3970			BIONE	0,3884	CALVIGNASCO	0,4387
RIOMAGGIORE	0,3897			BISUSCHIO	0,3803	CALVISANO	0,3932
RIVA LIGURE	0,3279			BIZZARONE	0,3497	CAMBIAGO	0,4691
ROCCAVIGNALE	0,3938			BLELLO	0,3303	CAMERATA CORNELLO	0,4080
ROCCHETTA NERVINA	0,3264			BLESSAGNO	0,3465	CAMISANO	0,3942
ROCCHETTA DI VARA	0,3268			BLEVIO	0,5814	CAMPAGNOLA CREMASCA	0,4679
RONCO SCRIVIA	0,3955			BODIO LOMNAGO	0,5353	CAMPARADA	0,5500
RONDANINA	0,3190			BOFFALORA D'ADDA	0,4033	CAMPIONE D'ITALIA	0,4229
ROSSIGLIONE	0,3759			BOFFALORA SOPRA TICINO	0,4531	CAMPODOLCINO	0,3419
ROVEGNO	0,3505			BOLGARE	0,3944	CAMPOSPINOSO	0,3832
SAN BARTOLOMEO AL MARE	0,3392			BOLLATE	0,4421	CANDIA LOMELLINA	0,3580
SAN BIAGIO DELLA CIMA	0,3112			BOLTIERE	0,4159	CANEGRATE	0,4311
SAN COLOMBANO CERTENOLI	0,3577			BONATE SOPRA	0,4281	CANNETO PAVESE	0,3995
SAN LORENZO AL MARE	0,3675			BONATE SOTTO	0,4015	CANNETO SULLOGLIO	0,3594
SANREMO	0,3860			BONEMERSE	0,4499	CANONICA D'ADDA	0,4191

### REGIONE LOMBARDIA




## Elenco, per Regione, dei Comuni e del relativo livello del reddito medio imponibile ai fini dell'addizionale IRPEF

CANTELO	0,4032	CASTELMARTE	0,4138	COLOGNO MONZESE	0,4138	DUBINO	0,3688
CANTU	0,4327	CASTELNOVETTO	0,3892	COLOGNO AL SERIO	0,3950	DUMENZA	0,3521
CANZO	0,4198	CASTELNUOVO BOCCA D'ADDA	0,3766	COLONNO	0,3444	DUNO	0,4247
CAPERGNANICA	0,4278	CASTELNUOVO BOZZENTE	0,4051	COLORINA	0,3487	EDOLO	0,3884
CAPRAGO INTIMIANO	0,4915	CASTELSEPRIO	0,4583	COLTURANO	0,4672	ELLO	0,5288
CAPIZZONE	0,4061	CASTELVECCANA	0,3984	COLVERDE	0,4193	ENDINE GAIANO	0,3833
CAPO DI PONTE	0,3653	CASTELVERDE	0,4193	COLZATE	0,3905	ENTRATICO	0,4114
CAPONAGO	0,4497	CASTELVISCONTI	0,3604	COMABBIO	0,4949	ERBA	0,4530
CAPOVALLI	0,3139	CASTENEDOLO	0,4196	COMAZZO	0,3911	ERBUSCO	0,4341
CAPPILLA CANTONE	0,4599	CASTIGLIONE OLONA	0,4154	COMERIO	0,5402	ERVE	0,3949
CAPPILLA DE' PICENARDI	0,3386	CASTIGLIONE D'ADDA	0,3938	COMIZZANO-CIZZAGO	0,3582	ESINE	0,3751
CAPRALBA	0,3836	CASTIGLIONE DELLE STIVIERE	0,4163	COMMESSAGGIO	0,3814	ESINO LARIO	0,3747
CAPRIANO DEL COLLE	0,4114	CASTIONE ANDEVENNO	0,4193	COMO	0,4916	EUPILIO	0,4892
CAPRIATE SAN GERVASIO	0,4241	CASTIONE DELLA PRESOLANA	0,3621	COMUN NUOVO	0,4148	FAEDO VALTELLINO	0,3805
CAPRINO BERGAMASCO	0,4079	CASTIRAGA VIDARDO	0,4161	CONCESIO	0,4698	FAGGETTO LARIO	0,5058
CAPRIOLO	0,3795	CASTO	0,3977	CONCOREZZO	0,4691	FAGNANO OLONA	0,4296
CARATE BRIANZA	0,4952	CASTREZZATO	0,3629	CONFENZA	0,3677	FALOPPIO	0,3904
CARATE URIO	0,5239	CASTRO	0,4053	COPIANO	0,3803	FARA GERA D'ADDA	0,4354
CARAVAGGIO	0,4364	CASTRONNO	0,4233	CORANA	0,4004	FARA OLIVANA CON SOLA	0,3602
CARAVATE	0,3611	CAVA MANARA	0,4340	CORBETTA	0,4612	FENEGRÒ	0,4522
CARBONARA AL TICINO	0,4372	CAVARGNA	0,1896	CORMANO	0,4381	FERNO	0,3842
CARBONATE	0,4458	CAVARIA CON PREMEZZO	0,4224	CORNA IMAGNA	0,3465	FERRERA ERBOGNONE	0,3751
CARDAÑO AL CAMPO	0,4273	CAVENAGO D'ADDA	0,4162	CORNALBA	0,3650	FERRERA DI VARESE	0,3514
CARENNO	0,3994	CAVENAGO DI BRIANZA	0,4417	CORNALE E BASTIDA	0,4059	FIESCO	0,3821
CARIMATE	0,4174	CAVERNAGO	0,4074	CORNA REDO	0,3862	FIESSE	0,3495
CARLAZZO	0,3273	CAVRIANA	0,3631	CORNATE D'ADDA	0,4166	FIGINO SERENZA	0,4121
CARNAGO	0,4249	CAZZAGO BRABIA	0,4130	CORNEGILIANO LAUDENSE	0,4872	FILAGO	0,4133
CARNATE	0,4670	CAZZAGO SAN MARTINO	0,4134	CORNO GIOVINE	0,4002	FILIGHERA	0,3575
CAROBBO DEGLI ANGELI	0,4170	CAZZAGO SANT'ANDREA	0,4220	CORNOVECCIO	0,4023	FINO MORNASCO	0,4275
CARONA	0,3947	CECIMA	0,3811	CORREZZANA	0,5597	FINO DEL MONTE	0,4065
CARONNO PERTUSELLA	0,4404	CEDEGOLO	0,3712	CORRIDO	0,3344	FIORANO AL SERIO	0,3951
CARONNO VARESINO	0,4161	CEDRASCO	0,3688	CORSICO	0,4134	FLERO	0,4178
CARPENEDOLO	0,3883	CELLA DATI	0,4268	CORTE FRANCA	0,4388	FOMBIO	0,4353
CARPANO	0,4386	CELLATICA	0,5368	CORTE PALASIO	0,3983	FONTANELLA	0,3634
CARUGATE	0,4575	CENATE SOPRA	0,4434	CORTE DE' CORTESI CON	0,3830	FONTENO	0,3893
CARUGO	0,4185	CENATE SOTTO	0,5779	CIGNONE		FOPPOLO	0,3480
CARVICO	0,4287	CENE	0,4175	CORTE DE' FRATI	0,3894	FORCOLA	0,3212
CASALBUTTANO ED UNITI	0,3738	CENTRO VALLE INTELVI	0,3746	CORTENO GOLGI	0,3502	FORESTO SPARSO	0,4045
CASALE CREMASCO-	0,3844	CERANO D'INTELVI	0,3390	CORTENOVA	0,4335	FORMIGARA	0,4157
VIDOLASCO		CERANOVA	0,3949	CORTENUOVA	0,3695	FORNOVO SAN GIOVANNI	0,4258
CASALE LITTA	0,4321	CERCINO	0,3528	CORTEOLONA E GENZONE	0,3700	FORTUNAGO	0,3744
CASALETTO CEREDANO	0,3926	CERESARA	0,4025	CORVINO SAN QUIRICO	0,3916	FRASCAROLO	0,3800
CASALETTO LODIGIANO	0,4109	CERETE	0,3725	CORZANO	0,3896	FUIPIANO VALLE IMAGNA	0,3439
CASALETTO VAPRIO	0,3877	CERETTO LOMELLINA	0,3428	COSIO VALTELLINO	0,3865	FUSINE	0,3564
CASALETTO DI SOPRA	0,3690	CERGAGO	0,3269	COSTA MASNAGA	0,4183	FABBIONETA-BINANUOVA	0,3681
CASALMAGGIORE	0,4202	CERIANO LAGHETTO	0,4365	COSTA SERINA	0,4046	GADESCO-PIEVE DELMONA	0,3938
CASALMAIOCCO	0,4832	CERMENATE	0,4353	COSTA VALLE IMAGNA	0,3433	GAGGIANO	0,4792
CASALMORANO	0,3963	CERNOBBIO	0,5527	COSTA VOLPINO	0,3824	GALBIATE	0,4840
CASALMORO	0,3678	CERNUSCO LOMBARDO	0,5009	COSTA DE' NOBILI	0,4318	GALGAGNANO	0,4370
CASALOLDO	0,3932	CERNUSCO SUL NAVIGLIO	0,5655	COSTA DI MEZZATE	0,4146	GALLARATE	0,4737
CASALPUSTERLENGO	0,4255	CERRO MAGGIORE	0,4399	COVO	0,3913	GALLIATE LOMBARDO	0,6207
CASALROMANO	0,3828	CERRO AL LAMBRO	0,4969	COZZO	0,3684	GALLIAVOLA	0,3823
CASALZUIGNO	0,3705	CERTOSA DI PAVIA	0,4213	CRANDOLA VALSASSINA	0,3865	GAMBARA	0,3755
CASANOVA LONATI	0,3689	CERVENO	0,3554	CREDRARO	0,4306	GAMBARANA	0,3557
CASARGO	0,3498	CERVESINA	0,3742	CREDERA RUBBIANO	0,4021	GAMBOLO	0,3933
CASARILE	0,4196	CERVIGNANO D'ADDA	0,4368	CREMA	0,4845	GANDELLINO	0,3818
CASATENOVIO	0,4749	CESANA BRIANZA	0,4634	CREMELLA	0,4399	GANDINO	0,3983
CASATISMA	0,3770	CESANO BOSCONI	0,4123	CREMENAGA	0,3064	GANDOSSO	0,3789
CASAZZA	0,3853	CESANO MADERNO	0,4162	CREMENO	0,4307	GARBAGNATE MILANESE	0,4274
CASCIAGO	0,5535	CESATE	0,4331	CREMA	0,3320	GARBAGNATE MONASTERO	0,4488
CASEI GEROLA	0,3998	CETO	0,3828	CREMONA	0,4612	GARDONE RIVIERA	0,5299
CASILLE LANDI	0,3681	CEVO	0,3608	CREMONASO	0,4276	GARDONE VAL TROMPIA	0,4054
CASILLE LURANI	0,4082	CHIARI	0,3916	CRESPATICA	0,3892	GARGNANO	0,3864
CASIRATE D'ADDA	0,4222	CHIARENNA	0,4042	CROSIO DELLA VALLE	0,4854	GARLASCO	0,3921
CASLINO D'ERBA	0,4386	CHIESA IN VALMALENCO	0,3704	CROTTA D'ADDA	0,3704	GARLATE	0,4639
CASNATE CON BERNATE	0,4947	CHIEVE	0,3983	CUASSO AL MONTE	0,3679	GARZENO	0,3089
CASNIGO	0,3919	CHIGNOLO PO	0,3686	CUCCIAGO	0,4494	GAVARDO	0,3958
CASORATE PRIMO	0,3983	CHIGNOLO D'ISOLA	0,3915	CUGGIONO	0,4272	GAVERINA TERME	0,3569
CASORATE SEMPIONE	0,4184	CHIUDUNO	0,4211	CUGLIATE-FABIASCO	0,3428	GAVIRATE	0,4638
CASOREZZO	0,4446	CHIURO	0,3947	CUMIGNANO SUL NAVIGLIO	0,3547	GAZOLDI DEGLI IPPOLITI	0,4229
CASPOGGIO	0,3365	CICOGNOLO	0,3791	CUNARDO	0,3352	GAZZADA SCHEIANO	0,4462
CASSAGO BRIANZA	0,4510	CIGOGNOLA	0,4004	CURA CARPIGNANO	0,4216	GAZZANIGA	0,3925
CASSANO MAGNAGO	0,4062	CIGOLE	0,3868	CURIGLIA CON MONTEVIASCO	0,3083	GAZZUOLO	0,3789
CASSANO VALCUVIA	0,4351	CILAVEGNA	0,3833	CURNO	0,4554	GEMONIO	0,4009
CASSANO D'ADDA	0,4384	CIMBERGO	0,3575	CURTATONE	0,4384	GENIVOLTA	0,3823
CASSIGLIO	0,3169	CINGIA DE' BOTTI	0,3459	CUSAGO	0,7368	GERA LARIO	0,3922
CASSINA RIZZARDI	0,4815	CINISELLO BALSAMO	0,4024	CUSANO MILANINO	0,4917	GERENZAGO	0,3746
CASSINA VALSASSINA	0,4427	CINO	0,3239	CUSINO	0,2693	GERENZANO	0,4699
CASSINA DE' PECCHI	0,5362	CIRIMIDO	0,4340	CUSIO	0,3421	GERMIGNAGA	0,3583
CASSINETTA DI LUGAGNANO	0,4873	CISANO BERGAMASCO	0,4288	CUVEGLIO	0,3884	GEROLA ALTA	0,3486
CASSOLNOVO	0,3849	CISERANO	0,4128	CUVIO	0,3625	GERRE DE' CAPRIOLI	0,4043
CASTANA	0,3874	CISLAGO	0,4440	DAIRAGO	0,4275	GESSATE	0,4942
CASTANO PRIMO	0,4277	CISLIANO	0,4826	DALMINE	0,4389	GHEDI	0,3937
CASTEGGIO	0,4057	CITTIGLIO	0,3870	DARFO BOARIO TERME	0,3907	GHISALBA	0,3836
CASTEGNATO	0,4249	CIVATE	0,4363	DAVERIO	0,4493	GIANICO	0,3675
CASTEL GABBIANO	0,3459	CIVIDATE CAMUNO	0,3949	DAZIO	0,3971	GIUSSAGO	0,4116
CASTEL GOFFREDO	0,3915	CIVIDATE AL PIANO	0,3765	DELEBIO	0,3893	GIUSSANO	0,4341
CASTEL MELLA	0,4174	CIVO	0,3770	DELLO	0,3938	GODIASCO SALICE TERME	0,4541
CASTEL ROZZONE	0,3966	CLAINO CON OSTENO	0,3141	DEROVERE	0,4150	GOITO	0,3849
CASTEL D'ARIO	0,3592	CLIVIO	0,3386	DERVIO	0,4116	GOLASECCA	0,4257
CASTELBELFORTE	0,3874	CLUSONE	0,4029	DESENZANO DEL GARDA	0,4822	GOLFERENZO	0,3559
CASTELCOVATI	0,3414	COCCAGLIO	0,4146	DESIO	0,4434	GOMBITO	0,3809
CASTELLDIDONE	0,3902	COCCUOIO-TREVISAGO	0,3873	DIZZASCO	0,4406	GONZAGA	0,4077
CASTELGERUNDO	0,4181	CODEVILLA	0,4197	DOLZAGO	0,4284	GORDONA	0,3760
CASTELLANZA	0,4521	CODOGNO	0,4615	DOMASO	0,4093	GORGONZOLA	0,4792
CASTELLEONE	0,4321	COGLIATE	0,4286	DONGO	0,2660	GORLA MAGGIORE	0,4407
CASTELLETTO DI BRANDUZZO	0,4063	COLERE	0,3471	DORIO	0,3586	GORLA MINORE	0,4187
CASTELLI CALEPIO	0,4205	COLICO	0,4505	DORNO	0,3942	GORLAGO	0,4355
CASTELLO CABIAGLIO	0,4912	COLLE BRIANZA	0,4721	DOSSO	0,3952	GORLE	0,5979
CASTELLO D'AGOGNA	0,3975	COLLEBEATO	0,5259	DOSSENA	0,3582	GORNATE OLONA	0,4678
CASTELLO DELL'ACQUA	0,3506	COLLI VERDI	0,3281	DOSSO DEL LIRO	0,2733	GORNO	0,3502
CASTELLO DI BRIANZA	0,4681	COLLIO	0,3613	DOVERA	0,3977	GOTTOLENGO	0,3642
CASTELLUCCHIO	0,3890	COLOGNE	0,4241	DRESANO	0,4611	GRAFFIGNANA	0,4269



## Elenco, per Regione, dei Comuni e del relativo livello del reddito medio imponibile ai fini dell'addizionale IRPEF

GRANDATE	0,4366	LUNGAVILLA	0,4147	MONTE MARENZO	0,4565	PADERNO PONCHIELLI	0,3779
GRANDOLA ED UNITI	0,3221	LURAGO MARINONE	0,4445	MONTEBELLO DELLA	0,4160	PADERNO D'ADDA	0,4488
GRANTOLA	0,3187	LURAGO D'ERBA	0,4494	BATTAGLIA		PAGAZZANO	0,3958
GRASSOBBIO	0,4265	LURANO	0,4398	MONTECALVO VERSIGGIA	0,3334	PAGNONA	0,2986
GRAVEDONA ED UNITI	0,3911	LURATE CACCIVIO	0,4053	MONTEGRINO VALTRAVAGLIA	0,3850	PAISCO LOVENO	0,3235
GRAVELLONA LOMELLINA	0,3915	LUVINATE	0,6198	MONTELO	0,3957	PAITONE	0,3813
GREZZAGO	0,4132	LUZZANA	0,4225	MONTEMEZZO	0,3222	PALADINA	0,4366
GRIANTE	0,3631	MACCAGNO CON PINO E	0,3832	MONTESCANO	0,4070	PALAZZAGO	0,4439
GROMO	0,3689	VEDDASCA		MONTESEGALE	0,4841	PALAZZO PIGNANO	0,3920
GRONE	0,3925	MACCASTORNA	0,4116	MONTEVECCHIA	0,5763	PALAZZOLO SULL'OGLIO	0,4203
GRONTARDO	0,3809	MACHERIO	0,4658	MONTECELLI BRUSATI	0,4655	PALESTRO	0,3725
GROPELLO CAIROLI	0,4179	MACLODIO	0,3904	MONTECELLI PAVESE	0,3478	PALOSCO	0,3775
GROSIO	0,3736	MADRESIMO	0,4553	MONTECELLO BRIANZA	0,4663	PANCARANA	0,3512
GROSOTTO	0,4097	MADIGNANO	0,4357	MONTECHIARI	0,3994	PANDINO	0,4042
GRUMELLO CREMONESE ED UNITI	0,3831	MADONE	0,3861	MONTRONE	0,4070	PANTIGLIATE	0,4324
GRUMELLO DEL MONTE	0,4884	MAGASA	0,3455	MONTODINE	0,3842	PARABIAGO	0,4564
GUANZATE	0,4710	MAGENTA	0,4589	MONTORFAVO	0,5124	PARATICO	0,4480
GUARDAMIGLIO	0,4031	MAGHERNO	0,3797	MONTE BECCARIA	0,4000	PARLASCO	0,3562
GUIDO VISCONTI	0,4772	MAGNACAVALLO	0,3471	MONVALLE	0,4231	PARONA	0,3884
GUIDIZZOLO	0,3655	MAGNAGO	0,4377	MONZA	0,5717	PARRE	0,3795
GUSSAGO	0,4806	MAGREGGIO	0,4311	MONZAMBANO	0,3679	PARZANICA	0,3474
GUSSOLA	0,3753	MAIRAGO	0,4170	MORAZZONE	0,4406	PASPARDO	0,3463
IDRO	0,3907	MAGRINO	0,3970	MORBEGNO	0,4347	PASSIRANO	0,4672
IMBERSAGO	0,5391	MALAGNINO	0,4529	MORENGO	0,4007	PASTURO	0,3834
INARZO	0,4250	MALENO	0,3889	MORMONDO	0,3980	PAULLO	0,4372
INCUDINE	0,3419	MALFO	0,3921	MORNAGO	0,4329	PAVIA	0,5315
INDUNO OLONA	0,4332	MALGESSO	0,4019	MORNICO LOSANA	0,4250	PAVONE DEL MELLA	0,3902
INTROBIO	0,4157	MALGRATE	0,5156	MORNICO AL SERIO	0,3860	PEDESINA	0,3446
INVERIGO	0,4654	MALNATE	0,4080	MORTARA	0,4104	PEDRENGO	0,4466
INVERNO E MONTELEONE	0,4134	MALONNO	0,3515	MORTERONE	0,3546	PEGLIO	0,3171
INVERUNO	0,4444	MANDELLO DEL LARIO	0,4580	MOSCAZZANO	0,3518	PEGGONAGA	0,3962
INZAGO	0,4577	MANERBA DEL GARDA	0,4544	MOTTA BALUFFI	0,3630	PEIA	0,3597
IRMA	0,3887	MANERBIO	0,4018	MOTTA VISCONTI	0,4126	PERLEDO	0,4035
ISEO	0,4640	MANTELLO	0,3828	MOTTEGGIANA	0,3869	PERO	0,4269
ISOLA DOVARESE	0,3731	MANTOVA	0,4769	MOZZANICA	0,4094	PERSICO DOSIMO	0,4139
ISOLA DI FONDRÀ	0,3601	MAPELLO	0,4172	MOZZATE	0,4514	PERTICA ALTA	0,3686
ISORELLA	0,3671	MARCALLO CON CASONE	0,4508	MOZZO	0,5848	PERTICA BASSA	0,3482
ISPRÀ	0,4171	MARCARIA	0,3976	MUGGIO	0,4386	PESCAROLO ED UNITI	0,3782
ISSO	0,3796	MARCHENO	0,4132	MULAZZANO	0,4227	PESCATE	0,4659
IZANO	0,4213	MARCHIROLO	0,3394	MURA	0,3860	PESCHIERA BORROMEO	0,5669
JERAGO CON ORAGO	0,4468	MARCIGNAGO	0,4155	MUSCOLINE	0,4259	PESSANO CON BORNAGO	0,4563
LA VALLETTA BRIANZA	0,4442	MARGNO	0,3675	MUSSO	0,3545	PESSINA CREMONESE	0,3952
LACCHIARELLA	0,4268	MARIANA MANTOVANA	0,3618	NAVE	0,4173	PEZZAZE	0,3583
LAGLIO	0,5152	MARIANO COMENSE	0,4299	NEBBIO	0,3993	PIADENA DRIZZONA	0,4018
LAINATE	0,4794	MARMENTINO	0,3540	NERVIANO	0,4470	PIAN CAMUNO	0,3639
LAINO	0,3349	MARMIROLO	0,4128	NESSO	0,3786	PIANCOGNO	0,3858
LALLIO	0,4462	MARNATE	0,4521	NIARDO	0,4499	PIANELLO DEL LARIO	0,3807
LAMBROGO	0,4621	MARONE	0,4051	NIBONNO	0,4113	PIANENGO	0,4073
LANDRIANO	0,4076	MARTIGNANA DI PO	0,3789	NICORVO	0,3369	PIANICO	0,3775
LANGOSCO	0,3862	MARTINENGO	0,3794	NOSATE	0,4178	PIANTEDO	0,3924
LANZADA	0,3433	MARUDO	0,3988	NOVA MILANESE	0,4246	PIARIO	0,3773
LARDIRAGO	0,3918	MARZANO	0,3882	NOVATE MEZZOLA	0,3625	PIATEDA	0,3804
LASINO	0,3750	MARZIO	0,3606	NOVATE MILANESE	0,4722	PIAZZA BREMBANA	0,3874
LAVENA PONTE TRESA	0,3209	MASATE	0,4513	NOVEDRATE	0,3986	PIAZZATORRE	0,3793
LAVENO-MOMBELLO	0,4129	MASCIAGO PRIMO	0,4047	NOVIGLIO	0,4697	PIAZZOLO	0,3554
LAVENONE	0,3663	MASLIANICO	0,3853	NUVOLENTINO	0,3961	PIERANICA	0,3978
LAZZATE	0,4247	MASSALENGO	0,4029	NUVOLERA	0,4142	PIETRA DE' GIORGII	0,3358
LECCO	0,5061	MAZZANO	0,4150	ODOLO	0,4428	PIEVE ALBIGNOLA	0,3527
LEFFE	0,4004	MAZZO DI VALTELLINA	0,3916	OFFANENGO	0,4241	PIEVE EMANUELE	0,4156
LEGGIUNO	0,4376	MEDA	0,4633	OFFLAGA	0,3788	PIEVE FISSIRAGA	0,4408
LEGNANO	0,5027	MEDE	0,3766	OGGIONA CON SANTO STEFANO	0,4132	PIEVE PORTO MORONE	0,3702
LENA	0,3762	MEDIGLIA	0,4501	OGGIONO	0,4775	PIEVE SAN GIACOMO	0,3670
LENO	0,5390	MEDOLAGO	0,4312	OLIVANO DI LOMELLINA	0,3641	PIEVE D'OLMI	0,3831
LENTATE SUL SEVOSO	0,4200	MEDOLE	0,3748	OLGIATE COMASCO	0,4006	PIEVE DEL CAIRO	0,4157
LESMO	0,5630	MELEGNANO	0,4552	OLGIATE MOLGORA	0,4422	PIGRA	0,3935
LEVATE	0,4131	MELETTI	0,3519	OLGIATE OLONA	0,4845	PINAROLO PO	0,3658
LEZZENO	0,3673	MELLO	0,3242	OLGINATE	0,4229	PIOLTELLO	0,4176
LIERNA	0,4579	MELZO	0,4393	OLIVA GESSI	0,4259	PISOGNE	0,4181
LIMBIATE	0,3898	MENAGGIO	0,4143	OLIVETO LARIO	0,4262	PIUBEGA	0,3854
LIMIDO COMASCO	0,4560	MENCONICO	0,3487	OLMENETA	0,3866	PIURO	0,3643
LIMONE DEL GARDA	0,3833	MERATE	0,5070	OLMO AL BREMBO	0,3563	PIZZALE	0,4036
LINAROLO	0,4090	MERCALLO	0,4277	OLTRE IL COLLE	0,3422	PIZZIGHETTONE	0,4277
LIPOMO	0,4275	MERLINO	0,4147	OLTRESSENDA ALTA	0,3398	PLESIO	0,3688
LIRIO	0,2677	MERONE	0,4076	OLTRONA DI SAN MAMETTE	0,4332	POGGIO RUSCO	0,3838
LISCATE	0,4340	MESE	0,3547	OME	0,4337	POGGIRIDENTI	0,4193
LISSONE	0,4571	MESENZANA	0,3525	ONETA	0,3582	POGLIANO MILANESE	0,4502
LIVIGNO	0,4186	MESERO	0,4171	ONO SAN PIETRO	0,3663	POGNANA LARIO	0,4458
LIVO	0,3205	MEZZAGO	0,4194	ONORE	0,4096	POGNANO	0,3988
LIVRAGA	0,4061	MEZZANA BIGLI	0,3784	OPERA	0,4989	POLAVENO	0,4093
LOCATE VARESE	0,4323	MEZZANA RABATTONI	0,3807	ORIGGIO	0,4591	POLPENAZZE DEL GARDA	0,4644
LOCATE DI TRIULZI	0,4408	MEZZANINO	0,3775	ORINO	0,4284	POMPIANO	0,4024
LOCATELLO	0,3341	MEZZOLDIO	0,3645	ORIO LITTA	0,3851	POMPONESCO	0,4176
LODI	0,4852	MILANO	0,6611	ORIO AL SERIO	0,3989	PONCARALE	0,4153
LODI VECCHIO	0,3866	MILZANO	0,3690	ORNAGO	0,4622	PONNA	0,3189
LODRINO	0,4245	MIRADOLE TERME	0,3940	ORNICA	0,3161	PONTE LAMBRO	0,4026
LOGRATO	0,4027	MISANO DI GERA D'ADDA	0,3932	ORSENIGO	0,4581	PONTE NIZZA	0,3579
LOMAGNA	0,4977	MISINTO	0,4583	ORZINUOVI	0,4264	PONTE NOSSA	0,3670
LOMAZZO	0,4420	MISSAGLIA	0,4695	ORZIVECCHI	0,3664	PONTE SAN PIETRO	0,4196
LOMELLO	0,3698	MOGGIO	0,4470	OSIO SOPRA	0,4057	PONTE DI LEGNO	0,3887
LONATE CEPPINO	0,4152	MOGLIA	0,3883	OSIO SOTTO	0,4136	PONTE IN VALTELLINA	0,4075
LONATE POZZOLO	0,3959	MOIO DE' CALVI	0,3781	OSNAGO	0,4702	PONTERANICA	0,4983
LONATO DEL GARDA	0,4318	MOLTENO	0,4247	OSPEDALETTO LODIGIANO	0,3996	PONTEVICO	0,3723
LONGHENA	0,3689	MOLTRASIO	0,5105	OSPITALETTO	0,4031	PONTI SUL MINCIO	0,4325
LONGONE AL SEGRINO	0,4855	MONASTEROLO DEL CASTELLO	0,4125	OSSAGO LODIGIANO	0,3881	PONTIDA	0,4238
LOSINE	0,4135	MONGUZZO	0,4519	OSSIMO	0,3560	PONTIROLO NUOVO	0,4130
LOVERE	0,4476	MONIGA DEL GARDA	0,4503	OSSONA	0,4212	PONTOGLIO	0,3633
LOVERO	0,3837	MONNO	0,3273	OSTIANO	0,3643	PORLEZZA	0,3477
LOZIO	0,3707	MONTAGNA IN VALTELLINA	0,4375	OSTIGLIA	0,3887	PORTALBERA	0,3741
LOZZA	0,4384	MONTALTO PAVESE	0,3125	OTTOLIANO	0,3472	PORTO CERESIO	0,3736
LUINO	0,3639	MONTANASO LOMBARDO	0,4764	OZZERO	0,3939	PORTO MANTOVANO	0,4206
LUISAGO	0,4221	MONTANO LUCINO	0,4456	PADENGHE SUL GARDA	0,6283	PORTO VALTRAVAGLIA	0,3869
LUMEZZANE	0,4454	MONTE CREMASCO	0,4092	PADERNO DUGNANO	0,4567	POSTALESIO	0,3902
		MONTE ISOLA	0,3557	PADERNO FRANCIACORTA	0,4283	POZZAGLIO ED UNITI	0,3525





## Elenco, per Regione, dei Comuni e del relativo livello del reddito medio imponibile ai fini dell'addizionale IRPEF

POZZO D'ADDA	0,4382	SAN COLOMBANO AL LAMBRO	0,4302	SONDRIO	0,4619	UGGIATE-TREVANO	0,3987
POZZOLENGO	0,4044	SAN DAMIANO AL COLLE	0,3217	SONGAVAZZO	0,3902	URAGO D'OGGIO	0,3555
POZZUOLO MARTESANA	0,4436	SAN DANIELE PO	0,3645	SONICO	0,3769	URGNANO	0,4118
PRADALUNGA	0,3940	SAN DONATO MILANESE	0,6089	SORDIO	0,4214	USMATE VELATE	0,4946
PRALBOINO	0,3799	SAN FELICE DEL BENACO	0,4664	SORESINA	0,4129	VAIANO CREMASCO	0,3950
PRATA CAMPORACCIO	0,3652	SAN FERMO DELLA BATTAGLIA	0,4893	SORICO	0,3342	VAILATE	0,4016
PREDORE	0,4490	SAN FIORANO	0,4651	SORSIOLE	0,4247	VAL BREMBILLA	0,3804
PREGNANA MILANESE	0,4473	SAN GENESIO ED UNITI	0,4992	SORMANO	0,3609	VAL MASINO	0,3272
PREMANA	0,4007	SAN GERVASIO BRESCIANO	0,3763	SOSPIRO	0,3748	VAL REZZO	0,2237
PREMOLO	0,3986	SAN GIACOMO FILIPPO	0,3052	SOTTO IL MONTE GIOVANNI	0,4502	VAL DI NIZZA	0,3500
PRESEGLIE	0,4122	SAN GIACOMO DELLE SEGNALE	0,3573	XXIII		VALBONDIONE	0,3438
PRESEZZO	0,4307	SAN GIORGIO BIGARELLO	0,4017	SOVERE	0,3970	VALBREMO	0,4481
PREVALLE	0,3709	SAN GIORGIO DI LOMELLINA	0,3446	SOVICO	0,4528	VALBRONA	0,3959
PRIMALUNA	0,4119	SAN GIORGIO SU LEGNANO	0,4492	SPESSA	0,3535	VALIDIDENTRO	0,3641
PROSERPIO	0,4781	SAN GIOVANNI BIANCO	0,3859	SPINADESCO	0,3845	VALDISOTTO	0,3749
PROVAGLIO VAL SABBIA	0,3960	SAN GIOVANNI DEL DOSSO	0,3407	SPINEDA	0,3462	VALEGGIO	0,3123
PROVAGLIO D'ISEO	0,4290	SAN GIOVANNI IN CROCE	0,3903	SPINO D'ADDA	0,4268	VALERA FRATTA	0,3908
PUEGNAGO DEL GARDA	0,4024	SAN GIOVANNI IN CROCE	0,4290	SPINONE AL LAGO	0,4267	VALFURVA	0,3280
PUMENENGO	0,3341	SAN MARTINO SICCOMARIO	0,4543	SPIRANO	0,3917	VALGANNA	0,3677
PUSIANO	0,5209	SAN MARTINO DALL'ARGINE	0,3689	SPRIANA	0,3227	VALGOGGIO	0,3544
QUINGENTOLE	0,3412	SAN MARTINO DEL LAGO	0,3631	STAGNO LOMBARDO	0,3926	VALGREGHENTINO	0,4674
QUINTANO	0,3937	SAN MARTINO IN STRADA	0,4152	STAZZONA	0,3226	VALLE LOMELLINA	0,3502
QUINZANO DOGLIO	0,3797	SAN NAZZARO VAL CAVARGNA	0,3308	STEAZZANO	0,4352	VALLE SALIMBENE	0,4955
QUISTELLO	0,3800	SAN PAOLO	0,3606	STRADELLA	0,4173	VALLEVE	0,3132
RANCIO VALCUVIA	0,3479	SAN PAOLO D'ARGON	0,4361	STROZZA	0,3626	VALLIO TERME	0,3885
RANCO	0,5086	SAN PELLEGRINO TERME	0,4116	SUARDI	0,3610	VALMADRERA	0,4459
RANICA	0,5067	SAN ROCCO AL PORTO	0,3902	SUEGLIO	0,3223	VALMOREA	0,4068
RANZANICO	0,4270	SAN SIRO	0,3358	SUELLO	0,4646	VALNEGRA	0,4041
RASURA	0,3575	SAN VITTORE OLONA	0,4473	SUISIO	0,3949	VALSOLDA	0,3476
REA	0,3503	SAN ZENO NAVIGLIO	0,4250	SULBIATE	0,4426	VALTORTA	0,2993
REDAVALLE	0,4041	SAN ZENONE AL LAMBRO	0,4157	SULZANO	0,4486	VALVARRONE	0,3632
REDONDESCO	0,3614	SAN ZENONE AL PO	0,3693	SUMIRAGO	0,4598	VALVESTINO	0,3460
REMEDELLO	0,3877	SANGIANO	0,4064	SUSTINENTE	0,3641	VANZAGHELLO	0,4358
RENATE	0,4363	SANNAZZARO DE' BURGONDI	0,4008	SUZZARA	0,4081	VANZAGO	0,4722
RESCALDINA	0,4351	SANT'ALESSIO CON VIALEONE	0,4380	TACENO	0,3872	VAPRIO D'ADDA	0,4429
RETORBIDO	0,4042	SANT'ANGELO LODIGIANO	0,3969	TAINO	0,4567	VARANO BORGHI	0,4325
REZZAGO	0,3780	SANT'ANGELO LOMELLINA	0,3656	TALAMONA	0,3717	VAREDO	0,4366
REZZATO	0,4401	SANT'OMOBONO TERME	0,3705	TALEGGIO	0,3563	VARENNA	0,4889
RHO	0,4561	SANTA BRIGIDA	0,3328	TARTANO	0,3336	VARESE	0,5010
RICENGO	0,4040	SANTA CRISTINA E BISSONE	0,3979	TAVAZZANO CON VILLAVESCO	0,4039	VARZI	0,3830
RIPALTA ARPINA	0,4128	SANTA GIULETTA	0,3913	TAVERNERO	0,4371	VEDANO OLONA	0,4255
RIPALTA CREMASCA	0,4323	SANTA MARGHERITA DI	0,3343	TAVERNOLA BERGAMASCA	0,4378	VEDANO AL LAMBRO	0,6221
RIPALTA GUERINA	0,4220	STAFFORA		TAVERNOLE SUL MELLA	0,4129	VEDESETA	0,3028
RIVA DI SOLTÒ	0,4528	SANTA MARIA HOÈ	0,4569	TEGLIO	0,3646	VEDUGGIO CON COLZANO	0,4400
RIVANAZZANO TERME	0,4259	SANTA MARIA DELLA VERSA	0,3510	TELGATE	0,3857	VELESIO	0,4182
RIVAROLO MANTOVANO	0,3995	SANTO STEFANO LODIGIANO	0,3882	TEMÙ	0,3539	VELEZZO LOMELLINA	0,3665
RIVAROLO DEL RE ED UNITI	0,3878	SANTO STEFANO TICINO	0,4434	TERNATE	0,4207	VELLEZZO BELLINI	0,4230
RIVOLTA D'ADDA	0,4190	SAREZZO	0,4218	TERNO D'ISOLA	0,4061	VENEGONO INFERIORE	0,4457
ROBBIATE	0,4682	SARNICO	0,4916	TERRANOVA DEI PASSERINI	0,4196	VENEGONO SUPERIORE	0,4389
ROBBIO	0,4033	SARONNO	0,5175	TICENGO	0,4099	VENIANO	0,4211
ROBECCHETTO CON INDUNO	0,4078	SARTIRANA LOMELLINA	0,3595	TIGNALE	0,3067	VERANO BRIANZA	0,4380
ROBECCO PAVESE	0,4099	SAVIORE DELL'ADAMELLO	0,3545	TIrano	0,4053	VERCANA	0,3545
ROBECCO D'OGGIO	0,3673	SCALDASOLE	0,3773	TORBOLE CASAGLIA	0,3865	VERCELA	0,3186
ROBECCO SUL NAVIGLIO	0,4376	SCANDOLARA RAVARA	0,3583	TORLINO VIMERCATI	0,4320	VERCURAGO	0,4511
ROCCA SUSELLA	0,4141	SCANDOLARA RIPA D'OGGIO	0,3699	TORNATA	0,3987	VERDELLINO	0,4080
ROCCA DE' GIORGI	0,4037	SCANZOROSCIATE	0,4809	TORNO	0,5213	VERDELLO	0,4192
ROCCAFRANCA	0,3878	SCHIGNANO	0,3332	TORRAZZA COSTE	0,4292	VERDERIO	0,4559
RODANO	0,5403	SCHILPARIO	0,3469	TORRE BERETTI E CASTELLARO	0,3404	VERGIATE	0,4252
RODENGO SAIANO	0,4566	SCHIVENOGLIA	0,3375	TORRE BOLDONE	0,4818	VERMEZZO CON ZELO	0,4409
RODERO	0,3557	SECUGNAGO	0,3952	TORRE PALLAVICINA	0,3444	VERNATE	0,4436
RODIGO	0,3866	SEDRIANO	0,4306	TORRE D'ARESE	0,4090	VEROLANUOVA	0,4036
ROGENO	0,4505	SEDRINA	0,3710	TORRE D'ISOLA	0,6791	VEROLAVECCHIA	0,3950
ROGNANO	0,4966	SERATE	0,6577	TORRE DE' BUSI	0,4171	VERRETTO	0,4125
ROGNO	0,4029	SELLENO	0,3687	TORRE DE' NEGRI	0,3379	VERRUA PO	0,3874
ROGOLO	0,4721	SELVINO	0,3774	TORRE DE' PICENARDI	0,3679	VERTEMATE CON MINOPRIO	0,4118
ROMAGNESE	0,3262	SEMIANA	0,3670	TORRE DE' ROVERI	0,4746	VERTOVA	0,3754
ROMANENGO	0,4049	SENAGO	0,4212	TORRE DI SANTA MARIA	0,3662	VERVIO	0,3754
ROMANO DI LOMBARZIA	0,3944	SENIGA	0,4111	TORREVECCHIA PIA	0,3967	VESCOVATO	0,3909
RONAGO	0,3755	SENNA COMASCO	0,4222	TORRICELLA VERZATE	0,4156	VESTONE	0,4111
RONCADELLE	0,4083	SENNA LODIGIANA	0,3487	TORRICELLA DEL PIZZO	0,3395	VEZZA D'OGGIO	0,3747
RONCARO	0,4224	SEREGNO	0,4808	TOSCOLANO-MADERNO	0,3774	VIADANA	0,4125
RONCELLO	0,4443	SERGNANO	0,3990	TOVO DI SANT'AGATA	0,3738	VIADANICA	0,4805
RONCO BRIANTINO	0,4667	SERIATE	0,4309	TRADATE	0,4552	VIDIGULFO	0,4319
RONCOBELLO	0,3588	SERINA	0,3619	TRAONA	0,3738	VIGANO SAN MARTINO	0,3906
RONCOFERRARO	0,3857	SERLE	0,3653	TRAVACÒ SICCOMARIO	0,5225	VIGANO	0,4897
RONCOLA	0,3464	SERMIDE E FELONICA	0,3761	TRAVAGLIATO	0,4002	VIGEVANO	0,4179
ROSASCO	0,3468	SERNIO	0,3924	TRAVEDONA-MONATE	0,4313	VIGGIÙ	0,3534
ROSATE	0,4454	SERRAVALLE A PO	0,3424	TREMEZZINA	0,6936	VIGNATE	0,4513
ROTA D'IMAGNA	0,3661	SESTO CALENDE	0,4830	TREMOSINE SUL GARDA	0,3221	VIGOLO	0,3844
ROVATO	0,3978	SESTO SAN GIOVANNI	0,4490	TRENZANO	0,3783	VILLA BISCOSSI	0,3313
ROVELLASCA	0,4480	SESTO ED UNITI	0,4124	TRESCORE BALNEARIO	0,4444	VILLA CARCINA	0,4176
ROVELLO PORRO	0,4210	SETTALA	0,4347	TRESCORE CREMASCO	0,4310	VILLA CORTESE	0,4262
ROVERBELLA	0,3710	SETTIMO MILANESE	0,4781	TREVIVIO	0,4152	VILLA GUARDIA	0,4503
ROVESCALA	0,3462	SEVESO	0,4326	TREVIGLIO	0,4815	VILLA D'ADDA	0,4364
ROVETTA	0,4084	SILVANO PIETRA	0,4016	TREVIOLLO	0,4767	VILLA D'ALMÈ	0,4168
ROZZANO	0,4059	SIRMIONE	0,4111	TREVISO BRESCIANO	0,3738	VILLA DOGNA	0,3621
ROÈ VOLCIANO	0,4353	SIRONO	0,4395	TREZZANO ROSA	0,4447	VILLA DI CHIAVENNA	0,3067
RUDIANO	0,3494	SIRTORI	0,5249	TREZZANO SUL NAVIGLIO	0,4565	VILLA DI SERIO	0,4327
SABBIO CHIESE	0,4141	SIZIANO	0,4426	TREZZO SULL'ADDA	0,4318	VILLA DI TIRANO	0,3571
SABBIONETA	0,3938	SOIANO DEL LAGO	0,5303	TREZZONE	0,3901	VILLACHIARA	0,3611
SALA COMACINA	0,3682	SOLARO	0,4180	TRIBIANO	0,4684	VILLANOVA D'ARDENGGHI	0,4168
SALE MARASINO	0,4481	SOLAROLO RAINERIO	0,3753	TRIGOLO	0,3812	VILLANOVA DEL SILLARO	0,4008
SALERANO SUL LAMBRO	0,3860	SOLBIATE ARNO	0,4701	TRUGGIO	0,4797	VILLANTERIO	0,3822
SALTRIO	0,3605	SOLBIATE OLONA	0,4252	TRIVOLZIO	0,4490	VILLANUOVA SUL CLISI	0,3897
SALVIROLA	0,4076	SOLBIATE CON CAGNO	0,3943	TROMELLO	0,3728	VILLASANTA	0,5124
SALÒ	0,4810	SOLFERINO	0,4333	TRONZANO LAGO MAGGIORE	0,3577	VILLIMPENTA	0,3723
SAMARATE	0,4095	SOLTO COLLINA	0,4360	TROVO	0,3987	VILLONGO	0,4223
SAMOLACO	0,3445	SOLZA	0,4161	TRUCCAZZANO	0,4241	VILMINORE DI SCALVE	0,3863
SAN BARTOLOMEO VAL CAVARGNA	0,2801	SOMAGLIA	0,4058	TURANO LODIGIANO	0,3950	VIMERCATE	0,5134
SAN BASSANO	0,3813	SOMMA LOMBARDO	0,4029	TURATE	0,4478	VIMODRONE	0,4727
SAN BENEDETTO PO	0,3755	SOMMO	0,4167	TURBIGO	0,4038	VIONE	0,3420
SAN CIPRIANO PO	0,3388	SONCINO	0,4217	UBIALE CLANEZZO	0,3924	VISANO	0,4336
		SONDALO	0,3560	UBOLDO	0,4344	VISTARINO	0,4056






## Elenco, per Regione, dei Comuni e del relativo livello del reddito medio imponibile ai fini dell'addizionale IRPEF

AILOCHE	0,3762	BOGOGNO	0,6366	CARENTINO	0,4662	CERRO TANARO	0,3886
AIRASCA	0,3789	BOLLENGO	0,4173	CARESANA	0,3384	CERVASCA	0,4187
AISONÈ	0,3737	BOLZANO NOVARESE	0,4105	CARESANABLOT	0,4489	CERVATTO	0,3264
ALA DI STURA	0,4407	BONVICINO	0,3646	CAREZZANO	0,4148	CERVERE	0,3876
ALAGNA VALSESIA	0,4527	BORGARO TORINESE	0,4108	CARIGNANO	0,4093	CESANA TORINESE	0,4582
ALBA	0,4613	BORGHETTO DI BORBERA	0,4069	CARISIO	0,3523	CESARA	0,3721
ALBANO VERCELLESE	0,3137	BORGIALLO	0,3686	CARMAGNOLA	0,4006	CESSOLE	0,3275
ALBARETTO DELLA TORRE	0,3791	BORGIO SAN DALMAZZO	0,4343	CARPENETO	0,3720	CEVA	0,3996
ALBERA LIGURE	0,3475	BORGIO SAN MARTINO	0,3688	CARPIGNANO SESIA	0,3856	CHERASCO	0,4292
ALBIANO D'IVREA	0,4052	BORGIO TICINO	0,3987	CARRIGA LIGURE	0,3115	CHIALAMBERTO	0,3484
ALBUGNANO	0,4085	BORGO VERCELLI	0,4099	CARROSIO	0,3800	CHIANOCCHIO	0,3857
ALESSANDRIA	0,4222	BORGO D'ALE	0,3606	CARRÙ	0,3772	CHIAVERANO	0,4525
ALFIANO NATTA	0,3710	BORGOFRANCO D'IVREA	0,3948	CARTIGNANO	0,3301	CHIERI	0,4522
ALICE BEL COLLE	0,3098	BORGOLA VEZZARO	0,3839	CARTOSIO	0,3846	CHIESANOVA	0,3659
ALICE CASTELLO	0,3660	BORGOMALE	0,4067	CASAL CERMELLI	0,3899	CHIOMONTE	0,3747
ALLUVIONI PIOVERA	0,3825	BORGOMANERO	0,4285	CASALBELTRAME	0,4371	CHIUSA DI PESIO	0,3657
ALMESE	0,4725	BORGOMASINO	0,4120	CASALBORGONE	0,4014	CHIUSA DI SAN MICHELE	0,3899
ALPETTE	0,3655	BORGOMEZZAVALLE	0,3631	CASALE CORTE CERRO	0,4017	CHUSANO D'ASTI	0,3848
ALPIGNANO	0,4161	BORGONE SUSA	0,3982	CASALE MONFERRATO	0,4095	CHIVASSO	0,4085
ALTAVILLA MONFERRATO	0,4180	BORGORATTO ALESSANDRINO	0,3914	CASALEGGIO BOIRO	0,4114	CICONIO	0,3857
ALTO	0,3223	BORGOSIESA	0,4322	CASALEGGIO NOVARA	0,4056	CIGLIANO	0,3853
ALTO SERMENZA	0,3361	BORRIANA	0,4101	CASALGRASSO	0,3761	CIGLIÈ	0,3590
ALZANO SCRIVIA	0,3487	BOSCO MARENCO	0,4096	CASALINO	0,3816	CINAGLIO	0,3822
AMENO	0,4711	BOSCONERO	0,3960	CASALNOCETO	0,4128	CINTANO	0,4354
ANDEZENO	0,4170	BOSIO	0,3947	CASALVOLONE	0,4273	CINZANO	0,4653
ANDORNO MICCA	0,3775	BOSIO	0,3552	CASANOVA ELVO	0,3597	CIRIÈ	0,4159
ANDRATE	0,3606	BOSSOLASCO	0,3717	CASAPINTA	0,3714	CISSONE	0,3061
ANGROGNA	0,3619	BOVES	0,3967	CASASO	0,4388	CISTERNA D'ASTI	0,3528
ANTIGNANO	0,3936	BOZZOLE	0,3476	CASCINETTE D'IVREA	0,4229	CIVIASCO	0,3998
ANTRONA SCHIERANCO	0,3712	BRA	0,4225	CASELETTE	0,4237	CLAVESANA	0,3684
ANZOLA DOSSOLA	0,4081	BRANDIZZO	0,3968	CASELLE TORINESE	0,4103	CLAVIERE	0,3511
ARAMENGO	0,3639	BRIAGLIA	0,4365	CASORZO	0,3829	COASSOLO TORINESE	0,3670
ARBORIO	0,3546	BRICHERASIO	0,4078	CASSANO SPINOLA	0,4138	COAZZE	0,3753
ARGENTERA	0,3775	BRIGA ALTA	0,5093	CASSINASCIO	0,3337	COAZZOLO	0,3421
ARGUELLO	0,3512	BRIGA NOVARESE	0,4293	CASSINE	0,3636	COCCONATO	0,3798
ARIGNANO	0,4103	BRIGNANO-FRASCATA	0,3898	CASSINELLE	0,3835	COGGIOLA	0,3426
ARIZZANO	0,4377	BRIONA	0,4382	CASTAGNETO PO	0,5641	COLAZZA	0,4348
ARMENO	0,3987	BRONDELLO	0,3283	CASTAGNINO	0,4022	COLLEGNO	0,4266
AROLA	0,3567	BROSSASCO	0,3377	CASTAGNOLE MONFERRATO	0,3677	COLLERETTO CASTELNUOVO	0,3489
ARONA	0,4782	BROSSO	0,3503	CASTAGNOLE PIEMONTE	0,4105	COLLERETTO GIACOSA	0,4323
ARQUATA SCRIVIA	0,4026	BROVELLO-CARPUGNINO	0,3688	CASTAGNOLE DELLE LANZE	0,3632	COLLOBIANO	0,4504
ASIGLIANO VERCELLESE	0,3903	BROZOLO	0,4441	CASTEL BOGLIONE	0,3027	COMIGNAGO	0,4766
ASTI	0,4197	BRUNO	0,4502	CASTEL ROCCHERO	0,4030	CONDOVE	0,4243
AURANO	0,3146	BRUNO	0,3972	CASTEL DELFINO	0,3801	CONIOLO	0,4246
AVIGLIANA	0,4473	BRUSASCO	0,3717	CASTELL'ALFERO	0,4278	CONZANO	0,4452
AVOLASCA	0,3754	BRUSNENGO	0,3732	CASTELLAMONTE	0,3961	CORIO	0,3853
AZEGLIO	0,3864	BRUZOLO	0,3951	CASTELLANIA COPPI	0,5509	CORNELIANO D'ALBA	0,3702
AZZANO D'ASTI	0,4306	BUBBIO	0,3886	CASTELLAR GUIDOBONO	0,4177	CORSIONE	0,3735
BACENO	0,3457	BURIASCO	0,3941	CASTELLAZZO BORMIDA	0,3853	CORTANDONE	0,4229
BAGNASCO	0,3833	BURLO	0,5076	CASTELLAZZO NOVARESE	0,3690	CORTANZE	0,3710
BAGNOLO PIEMONTE	0,3615	BURONZO	0,3957	CASTELLERO	0,4598	CORTAZZONE	0,3792
BAIRO	0,3784	BUSANO	0,4624	CASTELLETO CERVO	0,3349	CORTEMILIA	0,3677
BALANGERO	0,4112	BUSCA	0,3846	CASTELLETO MERLI	0,3695	CORTIGLIONE	0,3913
BALDICHIERI D'ASTI	0,3793	BUSSOLENO	0,3878	CASTELLETO MOLINA	0,2965	COSSANO BELBO	0,3541
BALDISSERO CANAVESE	0,3933	BUTTIGLIERA ALTA	0,4573	CASTELLETO MONFERRATO	0,4514	COSSANO CANAVESE	0,3591
BALDISSERO TORINESE	0,6245	BUTTIGLIERA D'ASTI	0,3958	CASTELLETO STURA	0,3612	COSSATO	0,3775
BALDISSERO D'ALBA	0,3935	CABELLA LIGURE	0,4126	CASTELLETO UZZONE	0,3416	COSSOGLIO	0,3676
BALME	0,3156	CAFASSE	0,4055	CASTELLETO DERRO	0,3614	COSSOMBRATO	0,4200
BALMUCCIA	0,2948	CALAMANDRANA	0,4123	CASTELLETO DORBA	0,3649	COSTA VESCOVATO	0,3671
BALOCCHIO	0,4075	CALASCA-CASTIGLIONE	0,3281	CASTELLETO SOPRA TICINO	0,4320	COSTANZANA	0,3844
BALZOLA	0,3483	CALLABIANA	0,3858	CASTELLINALDO D'ALBA	0,3379	COSTIGLIONE SALUZZO	0,3594
BANCHETTE	0,4040	CALLIANO	0,3671	CASTELLINO TANARO	0,3419	COSTIGLIONE D'ASTI	0,3651
BANNIO ANZINO	0,3369	CALOSSO	0,3609	CASTELLO DI ANNONE	0,3908	CRAVAGLIANA	0,3576
BARBANA	0,4106	CALTIGNAGA	0,4205	CASTELMAGNO	0,4276	CRAVANZANA	0,3286
BARBARESCO	0,4617	CALUSO	0,3999	CASTELNUOVO BELBO	0,3455	CRAVEGGIA	0,3621
BARONECCHIA	0,4439	CAMAGNA MONFERRATO	0,3661	CASTELNUOVO BORMIDA	0,3775	CREMOLINO	0,4219
BARONCO	0,4012	CAMANDONA	0,3803	CASTELNUOVO CALCEA	0,3727	CRESCENTINO	0,3701
BARGE	0,3542	CAMBIANO	0,4233	CASTELNUOVO DON BOSCO	0,3889	CRESSA	0,4056
BAROLO	0,4421	CAMBIASCA	0,3575	CASTELNUOVO NIGRA	0,3681	CREVA CUORE	0,3649
BARONE CANAVESE	0,3815	CAMBURZANO	0,4065	CASTELNUOVO SCRIVIA	0,3911	CREVOLDOSSOLA	0,3948
BASALUZZO	0,4206	CAMERANA	0,4315	CASTELNUOVO DI CEVA	0,3250	CRISOLO	0,3636
BASSIGNANA	0,3625	CAMERANO CASASCO	0,3825	CASTELSPINA	0,3721	CRODO	0,3713
BASTIA MONDOVI	0,3609	CAMERI	0,4075	CASTIGLIONE FALLETTO	0,4461	CROVA	0,3798
BATTIFOLLO	0,3417	CAMINO	0,4537	CASTIGLIONE TINELLA	0,3152	CUCEGLIO	0,3999
BAVENO	0,4202	CAMPERTOGNO	0,3368	CASTIGLIONE TORINESE	0,5104	CUMIANA	0,4315
BEE	0,3823	CAMPIGLIA CERVO	0,3952	CASTINO	0,3346	CUNEO	0,4548
BEINASCO	0,3973	CAMPIGLIONE FENILE	0,3873	CAVAGLIETTO	0,3771	CUNICO	0,3405
BEINETTE	0,3886	CANALE	0,3955	CAVAGLIO D'AGOGNA	0,3716	CUORGNÈ	0,3917
BELFORTE MONFERRATO	0,3749	CANDELO	0,3817	CAVAGLIA	0,3671	CUREGGIO	0,4158
BELGIRATE	0,4898	CANDIA CANAVESE	0,3893	CAVAGNOLO	0,3796	CURINO	0,3631
BELLINO	0,3049	CANDIOLLO	0,4316	CAVALLERLEONE	0,3622	DEMONTE	0,3627
BELLINZAGO NOVARESE	0,3973	CANELLI	0,3996	CAVALLERMAGGIORE	0,3854	DENICE	0,3876
BELVEDERE LANGHE	0,3622	CANISBIO	0,3840	CAVALLO	0,4024	DERNICE	0,3796
BELVEGLIO	0,3680	CANNERO RIVIERA	0,3415	CAVATORE	0,3799	DESANA	0,3931
BENE VAGIENNA	0,3941	CANNOBIO	0,3166	CAVOUR	0,3872	DIANO D'ALBA	0,4343
BENEVELLO	0,3882	CANOSIO	0,2907	CELLA MONTE	0,5246	DIVIGNANO	0,3459
BENNA	0,3955	CANTALUPA	0,4637	CELLARENCO	0,3766	DOGLIANI	0,3653
BERGAMASCO	0,3632	CANTALUPO LIGURE	0,3607	CELLE ENOMONDO	0,3659	DOMODOSSOLA	0,4235
BERGOLO	0,3313	CANTARANA	0,4389	CELLE DI MACRA	0,3828	DONATO	0,3443
BERNEZZO	0,4054	CANTOIRA	0,3540	CELLIO CON BREIA	0,4056	DORMELLETO	0,4590
BERZANO DI SAN PIETRO	0,3544	CAPRAUNA	0,3320	CENTALLO	0,3907	DORZANO	0,3519
BERZANO DI TORTONA	0,4064	CAPREZZO	0,3469	CEPPO MORELLI	0,3574	DRONERO	0,3580
BEURA-CARDEZZA	0,3765	CAPRIATA D'ORBA	0,4315	CERANO	0,4088	DRUENTO	0,4275
BIANDRATE	0,4030	CAPRIE	0,4584	CERCENASCO	0,3838	DRUOGNO	0,3297
BIANZÈ	0,3629	CAPRIGLIO	0,3649	CERES	0,3588	DUSINO SAN MICHELE	0,3992
BIBIANA	0,3742	CAPRILE	0,3592	CERESETO	0,4428	ELVA	0,3189
BIELLA	0,4464	CARAGLIO	0,3828	CERESOLE ALBA	0,3843	ENTRACQUE	0,3485
BIOGLIO	0,3773	CARAMAGNA PIEMONTE	0,3998	CERESOLE REALE	0,4361	ENVIE	0,3156
BISTAGNO	0,3755	CARAVINO	0,3665	CERRETO GRUE	0,4196	EXILLES	0,3708
BOBBIO PELLICE	0,3428	CARBONARA SCRIVIA	0,4268	CERRETO D'ASTI	0,3339	FABBRICA CURONE	0,3721
BOCA	0,3749	CARCOFORO	0,3420	CERRETO LANGHE	0,3716	FARA NOVARESE	0,4171
BOCCIOLETO	0,3046	CARDE	0,3437	CERRINA MONFERRATO	0,3670	FARIGLIANO	0,3535
BOGNANCO	0,3831	CAREMA	0,3776	CERRIONE	0,3721	FAULE	0,3708



## Elenco, per Regione, dei Comuni e del relativo livello del reddito medio imponibile ai fini dell'addizionale IRPEF

FAVRIA	0,3922	LEMIE	0,4428	MONESIGLIO	0,3772	PAGNO	0,3682
FEISOGLIO	0,3704	LENTA	0,4127	MONFORTE D'ALBA	0,3635	PALAZZO CANAVESE	0,4463
FELETTO	0,3809	LEQUIO BERRIA	0,3795	MONGARDINO	0,4118	PALAZZOLO VERCELLESE	0,4043
FELIZZANO	0,4055	LEQUIO TANARO	0,3524	MONGIARDINO LIGURE	0,3265	PALLANZENO	0,3735
FENESTRELLE	0,3633	LERMA	0,3868	MONGRANDO	0,3610	PAMPARATO	0,3685
FERRERE	0,3939	LESA	0,5142	MONLEALE	0,4073	PANCALIERI	0,3687
FIANO	0,5328	LESEGO	0,3414	MONTABONE	0,3338	PARELLA	0,4410
FIORANO CANAVESE	0,4074	LESSOLO	0,3926	MONTACUTO	0,3460	PARETO	0,3258
FOBELLO	0,3038	LESSONA	0,4128	MONTAFIA	0,4194	PARODI LIGURE	0,3533
FOGLIZZO	0,3761	LEVINE	0,3174	MONTALDEO	0,3373	PAROLDO	0,3579
FONTANETO D'AGOGNA	0,4078	LEVONE	0,4204	MONTALDO BORMIDA	0,3781	PARUZZARO	0,4577
FONTANETTO PO	0,3292	LIGNANA	0,3893	MONTALDO ROERO	0,3656	PASSERANO MARMORITO	0,3894
FONTANILE	0,3342	LIMONE PIEMONTE	0,4286	MONTALDO SCARAMPI	0,3803	PASTURANA	0,4703
FORMAZZA	0,4018	LISIO	0,3515	MONTALDO TORINESE	0,4670	PAVAROLO	0,5005
FORMIGLIANA	0,3905	LIVORNO FERRARIS	0,3763	MONTALDO DI MONDOVI	0,3367	PAVONE CANAVESE	0,4177
FORNO CANAVESE	0,4341	LOAZZOLO	0,2987	MONTALENGHE	0,4123	PECETTO TORINESE	0,6550
FOSSANO	0,4337	LOCANA	0,3706	MONTALTO DORA	0,4044	PECETTO DI VALENZA	0,3836
FRABOSA SOPRANA	0,3569	LOMBARDORE	0,3879	MONTANARO	0,3814	PELLA	0,4946
FRABOSA SOTTANA	0,3486	LOMBRIASCO	0,3898	MONTANERA	0,3891	PENANGO	0,4365
FRACONALTO	0,4017	LORANZE	0,3941	MONTECASTELLO	0,4360	PERLETTO	0,3416
FRANCAVILLA BISIO	0,4437	LOREGGIA	0,3395	MONTECHIARO D'ACQUI	0,3461	PERLO	0,2809
FRASCARO	0,3909	LOZZOLO	0,3808	MONTECHIARO D'ASTI	0,3820	PEROSA ARGENTINA	0,3590
FRASSINELLO MONFERRATO	0,4263	LU E CUCCARO MONFERRATO	0,3820	MONTECRETISE	0,3600	PEROSA CANAVESE	0,4043
FRASSINETO PO	0,3854	LUSERNA SAN GIOVANNI	0,3707	MONTEGIOCO	0,3903	PERRERO	0,3556
FRASSINETTO	0,3297	LUSIGNETTA	0,3285	MONTROSSO D'ASTI	0,3549	PERTENGO	0,3681
FRASSINO	0,3152	LUSIGLIE	0,3565	MONTLUPO ALBESE	0,3729	PERTUSIO	0,4524
FRESONARA	0,4065	MACELLO	0,3937	MONTMAGNO	0,3634	PESSINETTO	0,3739
FRINCO	0,3745	MACRA	0,3203	MONTEMALE DI CUNEO	0,3376	PETTENASCO	0,4982
FRONT	0,3854	MACUGNAGA	0,3876	MONTEMARZINO	0,3571	PETTINENGO	0,3745
FROSSASCO	0,4103	MADONNA DEL SASSO	0,3989	MONTROSSO GRANA	0,3280	PEVERAGNO	0,4056
FRUGAROLO	0,4149	MAGGIORA	0,4025	MONTESCHENO	0,3367	PEZZANA	0,3892
FUBINE MONFERRATO	0,4083	MAGLIANO ALFIERI	0,3973	MONTEU ROERO	0,3568	PEZZOLO VALLE UZZONE	0,3198
GABIANO	0,3632	MAGLIANO ALPI	0,3783	MONTU DA PO	0,3646	PIANEZZA	0,4531
GAGLIANICO	0,3943	MAGLIONE	0,3592	MONTZEMOLO	0,3913	PIANFEI	0,3926
GAIOLA	0,3852	MAGNANO	0,3888	MONTICELLO D'ALBA	0,4015	PIASCO	0,3658
GALLIATE	0,4220	MALESKO	0,3142	MONTIGLIO MONFERRATO	0,3784	PIATTO	0,4133
GAMALERO	0,4132	MALVICINO	0,3614	MONTA	0,3774	PIEA	0,3747
GAMBASCA	0,3481	MANDELLO VITTA	0,4040	MORANO SUL PO	0,3639	PIEDICAVALLO	0,3618
GARBAGNA	0,3699	MANGO	0,2769	MORANSENGO	0,3471	PIEDIMULERA	0,3459
GARBAGNA NOVARESE	0,4452	MANTA	0,4083	MORBELLO	0,3863	PIETRA MARAZZI	0,5406
GARESSIO	0,3950	MAPPANO	0,4039	MORETTA	0,3902	PIETRAPORZIO	0,3092
GARGALLO	0,4189	MARANO TICINO	0,4339	MORIONDO TORINESE	0,4162	PIEVE VERGONTE	0,3630
GARZIGLIANA	0,3573	MARANZANA	0,3725	MORNESE	0,3717	PILA	0,4824
GASSINO TORINESE	0,4198	MARENE	0,3979	MOROZZO	0,3632	PINASCA	0,3937
GATTICO-VERUNO	0,4277	MARENTINO	0,4352	MORSASCO	0,4230	PINEROLO	0,4284
GATTINARA	0,3779	MARETTO	0,4254	MOTTA DE' CONTI	0,3568	PINO TORINESE	0,6628
GAVI	0,4289	MARGARITA	0,3867	MOTTALCIATA	0,3841	PINO D'ASTI	0,3350
GENOLA	0,3930	MARMORA	0,5043	MURAZZANO	0,3399	PIOBESI TORINESE	0,4127
GERMAGNANO	0,3658	MARSAGLIA	0,3070	MURELLO	0,3507	PIOBESI D'ALBA	0,4651
GERMAGNO	0,3809	MARTINIANA PO	0,3427	MURISENGO	0,3825	PIODE	0,3453
GHEMME	0,4563	MASERA	0,4206	MUZZANO	0,4911	PIOSSASCO	0,4138
GHIFFA	0,4246	MASIO	0,4238	NARZOLO	0,3821	PIOVÀ MASSAIA	0,4217
GHISLARENCO	0,3865	MASSAZZA	0,3602	NEBBIUNO	0,4667	PIOZZO	0,3557
GIAGLIONE	0,4211	MASSELLO	0,3742	NEIVE	0,4083	PISANO	0,4093
GIAROLE	0,3678	MASSERANO	0,3579	NETRO	0,3787	PISCINA	0,3925
GIAVENO	0,4260	MASSINO VISCONTI	0,4283	NEVIGLIE	0,2984	PIVERONE	0,4326
GIFFLENGA	0,4344	MASSIOLA	0,2876	NIBBIOLA	0,4276	POCAPAGLIA	0,4378
GIGNESE	0,4738	MATHI	0,4086	NICHELINO	0,3746	POGNO	0,4113
GIVOLETTO	0,4831	MATTIE	0,3349	NIELLA BELBO	0,3516	POIRINO	0,3999
GORZEGNO	0,3638	MAZZE	0,3904	NIELLA TANARO	0,3829	POLLONE	0,5271
GOTTASCECCA	0,3461	MEANA DI SUSA	0,3765	NIZZA MONFERRATO	0,3777	POLONGHERA	0,4007
GOVONE	0,3948	MEINA	0,5117	NOASCA	0,3756	POMARETTO	0,3634
GOZZANO	0,4185	MELAZZO	0,3943	NOLE	0,4093	POMARO MONFERRATO	0,3386
GRAGLIA	0,3869	MELLE	0,3085	NOMAGLIO	0,3719	POMBIA	0,3945
GRANA	0,3296	MERANA	0,3634	NONE	0,3818	PONDERANO	0,3902
GRANOZZO CON MONTICELLO	0,4041	MERCENASCO	0,3928	NONIO	0,4129	PONT CANAVESE	0,3766
GRAVELLONA TOCE	0,3649	MERGOZZO	0,4110	NOVALESÀ	0,3815	PONTECHIANALE	0,2969
GRAVERE	0,3708	MEZZANA MORTIGLIENGO	0,3537	NOVARA	0,4632	PONTECURONE	0,3618
GRAZZANO BADOGGIO	0,5901	MEZZENILE	0,3565	NOVELLO	0,3774	PONTESTURA	0,3865
GREGGIO	0,3749	MEZZOMERICO	0,4806	NOVI LIGURE	0,4137	PONTI	0,4182
GREMiasco	0,3670	MIAGLIANO	0,3598	NUCETTO	0,3939	PONZANO MONFERRATO	0,3400
GRIGNASCO	0,3970	MIASINO	0,3854	OCCHIEPPO INFERIORE	0,3832	PONZONE	0,3536
GRINZANE CAVOUR	0,4420	MIAZZINA	0,3628	OCCHIEPPO SUPERIORE	0,4277	PORTACOMARO	0,4276
GROGNARDO	0,3820	MIRABELLO MONFERRATO	0,3755	OCCIMIANO	0,3832	PORTE	0,3869
GRODONA	0,4084	MOASCA	0,3800	ODALENGO GRANDE	0,3497	PORTULA	0,3771
GROSCAVALLO	0,3977	MOIOLA	0,3894	ODALENGO PICCOLO	0,3957	POSTUA	0,3574
GROSSO	0,4134	MOLARE	0,4013	OGGEBBIO	0,3384	POZZOLO GROPPA	0,4116
GRUGLIASCO	0,4019	MOLINO DEI TORTI	0,3764	OGLIANICO	0,4347	POZZOLO FORMIGARO	0,4131
GUARDABOSONE	0,3845	MOLLIA	0,4428	OLCENENGO	0,3604	PRADLEVES	0,3187
GUARENE	0,4458	MOMBALDONE	0,3688	OLENICO	0,4262	PRAGELATO	0,3885
GUAZZORA	0,3413	MOMBARCARO	0,3845	OLEGGIO	0,4213	PRALI	0,3002
GURRO	0,2190	MOMBARUZZO	0,3468	OLEGGIO CASTELLO	0,4657	PRALORMO	0,3995
IGLIANO	0,2664	MOMBASIGLIO	0,3526	OLIVOLA	0,6163	PRALUNGO	0,3743
INCISA SCAPACCINO	0,3637	MOMBELLO MONFERRATO	0,3740	OLMO GENTILE	0,3126	PRAMOLLO	0,3340
INGRIA	0,3470	MOMBELLO DI TORINO	0,4381	OMEGNA	0,3891	PRAROLLO	0,3741
INTRAGNA	0,2943	MOMBERCELLI	0,3528	ONCINO	0,3093	PRAROSTINO	0,4302
INVERSO PINASCA	0,3511	MOMO	0,3876	ORBASSANO	0,3994	PRASCO	0,3497
INVORIO	0,4112	MOMPANTERO	0,3678	ORIO CANAVESE	0,4202	PRASCORSANO	0,4125
ISASCA	0,2835	MOMPERONE	0,3434	ORMEA	0,3421	PRATIGLIONE	0,4440
ISOLA SANT'ANTONIO	0,3627	MONALE	0,3896	ORNAVASSO	0,3820	PRATO SESIA	0,3813
ISOLA D'ASTI	0,3723	MONASTERO BORMIDA	0,3691	ORSARA BORMIDA	0,3724	PRAY	0,3894
ISOLABELLA	0,3895	MONASTERO DI LANZO	0,3490	ORTA SAN GIULIO	0,5501	PRAZZO	0,3187
ISSIGLIO	0,3521	MONASTERO DI VASCO	0,3894	OSASCO	0,4013	PREDOSA	0,3983
IVREA	0,4660	MONASTEROLO CASOTTO	0,2665	OSASIO	0,4261	PREMENO	0,3883
LA CASSA	0,4136	MONASTEROLO DI SAVIGLIANO	0,3985	OSTANA	0,3979	PREMIA	0,3463
LA LOGGIA	0,4115	MONCALIERI	0,4773	OTTIGLIO	0,3400	PREMOSELLO-CHOVENDA	0,3666
LA MORRA	0,3806	MONCALVO	0,4032	OULX	0,4100	PRIERO	0,3947
LAGNASCO	0,3294	MONCENISIO	0,4747	OVADA	0,4135	PRIOCCHA	0,3872
LAMPORO	0,3273	MONCESTINO	0,3537	OVIGLIO	0,4098	PRIOLA	0,3400
LANDIONA	0,3951	MONCHIERO	0,3637	OZEGNA	0,3976	PRUNETTO	0,3508
LANZO TORINESE	0,4181	MONCRIVELLO	0,3759	OZZANO MONFERRATO	0,4215	QUAGLIUZZO	0,4788
LAURIANO	0,3957	MONCUCCO TORINESE	0,4319	PADERNA	0,4338	QUARANTI	0,2774
LEINI	0,4025	MONDOVI	0,4231	PAESANA	0,3530	QUAREGNA CERRETO	0,3975





## Elenco, per Regione, dei Comuni e del relativo livello del reddito medio imponibile ai fini dell'addizionale IRPEF

CASTRI DI LECCE	0,3117	PALAGIANELLO	0,3042	FLUMINIMAGGIORE	0,3053
CASTRIGNANO DE' GRECI	0,3121	PALAGIANO	0,3146	FLUSSIO	0,2867
CASTRIGNANO DEL CAPO	0,3473	PALMARIGGI	0,3066	FONNI	0,2879
CASTRO	0,3415	PALO DEL COLLE	0,3510	FORDONGIANUS	0,2903
CAVALLINO	0,3870	PANNI	0,2793	FURTEI	0,3290
CEGLIE MESSAPICA	0,2993	PARABITA	0,3394	GADONI	0,2600
CELENZA VALFORTORE	0,2985	PATÙ	0,3213	GAIRO	0,2909
CELLAMARE	0,3609	PESCHICI	0,2571	GALTELLI	0,2886
CELLE DI SAN VITO	0,3199	PIETRAMONTECORVINO	0,3235	GAVOI	0,3120
CELLINO SAN MARCO	0,3181	POGGIARDO	0,3439	GENONI	0,3313
CERIGNOLA	0,2976	POGGIO IMPERIALE	0,2990	GENURI	0,3036
CHIEUTI	0,2760	POGGIORSINI	0,3033	GERGEI	0,2813
CISTERMINO	0,3262	POLIGNANO A MARE	0,3269	GESICO	0,2722
COLLEPASO	0,3231	PORTO CESAREO	0,3057	GESTURI	0,2785
CONVERSANO	0,3598	PRESICCE-ACQUARICA	0,2969	GHLARZA	0,3556
COPERTINO	0,3148	PULSANO	0,3633	GIAVE	0,3042
CORATO	0,3597	PUTIGNANO	0,3520	GIBA	0,3098
CORIGLIANO D'OTRANTO	0,3314	RACALE	0,2986	GIRASOLE	0,3459
CORSANO	0,2996	RIGNANO GARGANICO	0,3027	GOLFO ARANCI	0,3844
CRISPANO	0,3568	ROCCAFORZATA	0,3504	GONI	0,3028
CURSI	0,2989	ROCCHETTA SANT'ANTONIO	0,3064	GONNESA	0,3330
CUTROFIANO	0,3120	RODI GARGANICO	0,3153	GONNOSCODINA	0,2991
DELICETO	0,3193	ROSETO VALFORTORE	0,2551	GONNOSFANADIGA	0,3191
DISO	0,3355	RUFFANO	0,2853	GONNOSNO	0,3104
ERCHIE	0,2946	RUTIGLIANO	0,3148	GONNOSTRAMATZA	0,3057
FAETO	0,3053	RUVU DI PUGLIA	0,3528	GUAMAGGIORE	0,2836
FAGGIANO	0,3194	SALICE SALENTINO	0,3236	GUASILIA	0,2913
FASANO	0,3146	SALVE	0,3034	GUSPINI	0,3319
FOGGIA	0,3988	SAMMICHELE DI BARI	0,3443	IGLESIAS	0,3666
FRAGAGNANO	0,3510	SAN CASSIANO	0,3601	ILBONO	0,3124
FRANCAVILLA FONTANA	0,3336	SAN CESARIO DI LECCE	0,3643	ILLORAI	0,3107
GAGLIANO DEL CAPO	0,3244	SAN DONACI	0,3266	IRGOLI	0,2884
GALATINA	0,3707	SAN DONATO DI LECCE	0,3307	ISILI	0,3569
GALATONE	0,3308	SAN FERDINANDO DI PUGLIA	0,2708	ITTIREDDU	0,2878
GALLIPOLI	0,3823	SAN GIORGIO IONICO	0,3793	ITTIRI	0,3118
GINOSA	0,3109	SAN GIOVANNI ROTONDO	0,3820	JERZU	0,3179
GIOIA DEL COLLE	0,3723	SAN MARCO IN LAMIS	0,3404	LA MADDALENA	0,3733
GIOVINAZZO	0,3835	SAN MARCO LA CATOLA	0,3067	LACONI	0,3285
GIUGGIANELLO	0,3261	SAN MARZANO DI SAN GIUSEPPE	0,3425	LAERRU	0,2757
GIURDIGNANO	0,2894	SAN MICHELE SALENTINO	0,2805	LANUSEI	0,3397
GRAVINA IN PUGLIA	0,3261	SAN NICANDRO GARGANICO	0,3057	LAS PLASSAS	0,2799
GROTTAGLIE	0,3511	SAN PANCRAZIO SALENTINO	0,3243	LEI	0,3255
GRUMO APPULA	0,3422	SAN PAOLO DI CIVITATE	0,2921	LOCERI	0,3118
GIUGLIANO	0,3075	SAN PIETRO VERNOTICO	0,3289	LOCULI	0,2740
ISCHITELLA	0,2682	SAN PIETRO IN LAMA	0,3232	LODINE	0,3044
ISOLE TREMITI	0,3590	SAN SEVERO	0,3389	LODE	0,2701
LATERZA	0,3169	SAN VITO DEI NORMANNI	0,3363	LOIRI PORTO SAN PAOLO	0,3693
LATIANO	0,3182	SANARICA	0,3279	LOTZORAI	0,3101
LECCE	0,4671	SANNICANDRO DI BARI	0,3267	LULA	0,2911
LEPORANO	0,4057	SANNICOLA	0,3291	LUNAMATRONA	0,3176
LEQUILE	0,3477	SANT'AGATA DI PUGLIA	0,3158	LUOGOSANTO	0,2953
LESINA	0,3206	SANTA CESAREA TERME	0,3139	LURAS	0,2787
LEVERANO	0,2894	SANTERAMO IN COLLE	0,3236	MACOMER	0,3678
LIZZANELLO	0,3422	SAVA	0,3124	MAGOMADAS	0,3352
LIZZANO	0,3165	SCORRANO	0,3243	MAMOIADA	0,2853
LOCOROTONDO	0,3250	SECLI	0,3278	MANDAS	0,3033
LUCERA	0,3524	SERRACAPRIOLA	0,2878	MARA	0,2903
MAGLIE	0,4010	SOGLIANO CAVOUR	0,3228	MARACALAGONIS	0,3207
MANDURIA	0,3297	SOLETO	0,3691	MARRUBIU	0,3284
MANFREDONIA	0,3545	SPECCHIA	0,3074	MARTIS	0,3004
MARGHERITA DI SAVOIA	0,3440	SPINAZZOLA	0,3466	MASAINAS	0,3049
MARTANO	0,3107	SPONGANO	0,3354	MASULLAS	0,3155
MARTIGNANO	0,3616	SQUINZANO	0,3371	MEANA SARDO	0,3165
MARTINA FRANCA	0,3502	STATTE	0,3774	MELIS	0,3015
MARUGGIO	0,3419	STERNATIA	0,3995	MODOLO	0,2930
MASSAFRA	0,3423	STORNARA	0,2489	MOGORELLA	0,2908
MATINO	0,3105	STORNARELLA	0,2714	MOGORO	0,3235
MATTINATA	0,2986	SUPERSANO	0,2840	MONASTIR	0,3346
MELENDUGNO	0,3191	SURANO	0,3157	MONSERRATO	0,3678
MELISSANO	0,2831	SURBO	0,3275	MONTELEONE ROCCA DORIA	0,2815
MELIGNANO	0,3286	TARANTO	0,4106	MONTI	0,3074
MESAGNE	0,3482	TAURISANO	0,2839	MONTRESTA	0,2951
MIGGIANO	0,3245	TAVIANO	0,3083	MORES	0,3006
MINERVINO MURGE	0,3149	TERLIZZI	0,3457	MORGONGIORI	0,3340
MINERVINO DI LECCE	0,2969	TIGGIANO	0,3348	MURAVERA	0,3604
MODUGNO	0,3686	TORCHIAROLO	0,3121	MUROS	0,3576
MOLA DI BARI	0,3585	TORITTO	0,3296	MUSEI	0,3173
MOLFETTA	0,3855	TORRE SANTA SUSANNA	0,2923	NARBOLIA	0,3301
MONOPOLI	0,3507	TORRE MAGGIORE	0,3111	NARCAO	0,3120
MONTE SANT'ANGELO	0,3412	TORRICELLA	0,3072	NEONELI	0,3280
MONTEIASI	0,3696	TRANI	0,3843	NORAGUGUME	0,2686
MONTELEONE DI PUGLIA	0,2758	TRAPANI	0,3365	NORBELLO	0,3508
MONTEMESOLA	0,3330	TRICASE	0,3735	NUGGEDU SAN NICOLÒ	0,2953
MONTEPARANO	0,3672	TRIGGIANO	0,3708	NUGGEDU SANTA VITTORIA	0,2980
MONTERONI DI LECCE	0,3326	TRINITAPOLI	0,3098	NULE	0,2697
MONTESANO SALENTINO	0,3249	TROIA	0,3325	NULVI	0,2983
MORCIANO DI LEUCA	0,3026	TUGLIE	0,3245	NURO	0,4055
MOTTA MONTECORVINO	0,3093	TURI	0,3452	NURACHI	0,3242
MOTTOLA	0,3285	UGENTO	0,2949	NURAGUS	0,2989
MURO LECCESE	0,3310	UGGIANO LA CHIESA	0,3048	NURALLAO	0,3366
NARDÒ	0,3496	VALENZANO	0,3901	NURAMINIS	0,3219
NEVIANO	0,3121	VEGLIE	0,3127	NURECI	0,2642
NOCI	0,3512	VERNOLE	0,3292	NURRI	0,2754
NOCIGLIA	0,3637	VICO DEL GARGANO	0,3029	NUXIS	0,3119
NOICATTARO	0,3683	VIESTE	0,2795	OLBIA	0,3636
NOVOLI	0,3409	VILLA CASTELLI	0,2904	OLBIENA	0,3177
ORDONA	0,2694	VOLTURARA APPULA	0,2732	OLLASTRA	0,3225
ORIA	0,3315	VOLTURINO	0,3021	OLLOLAI	0,2826
ORSARA DI PUGLIA	0,2821	ZAPPONETA	0,2308	OLMEDO	0,3344
ORTA NOVA	0,2818	ZOLLINO	0,3408	OLZAI	0,3113
ORTELLE	0,3336			ONANI	0,2270
OSTUNI	0,3601			ONIFAI	0,2705
OTRANTO	0,3537			ONIFERI	0,3305

### REGIONE SARDEGNA

ABBASANTA	0,3722
AGGIUS	0,3415
AGLIENTU	0,3391
AIDOMAGGIORE	0,2965
ALBAGIARA	0,3175
ALES	0,3378
ALGHERO	0,3789
ALLAI	0,2966
ALÀ DEI SARDI	0,2624
ANELA	0,3370
ARBOREA	0,3596
ARBUS	0,3156
ARDARA	0,2879
ARDAULI	0,3243
ARITZO	0,3080
ARMUNGIA	0,2546
ARZACHENA	0,3582
ARZANA	0,3040
ASSEMINI	0,3596
ASSOLO	0,3201
ASUNI	0,3067
ATZARA	0,3069
AUSTIS	0,3100
BADESI	0,3341
BALLAO	0,2674
BANARI	0,2930
BARADILI	0,2763
BARATILI SAN PIETRO	0,3072
BARRESSA	0,2992
BARI SARDO	0,3172
BARRALI	0,3047
BARUMINI	0,3211
BAULADU	0,3024
BAUNEI	0,2855
BELVI	0,2861
BENETUTTI	0,2928
BERCHIDDA	0,2986
BESSUDE	0,3181
BIDONI	0,2822
BIRORI	0,3573
BITTI	0,3189
BOLOTANA	0,3180
BONARCADO	0,2870
BONNANARO	0,3151
BONO	0,3249
BONORVA	0,3125
BORONEDDU	0,2779
BORORE	0,3247
BORTIGALI	0,3308
BORTIGIADAS	0,3000
BORUTTA	0,2901
BOSA	0,3358
BOTTIDDA	0,3260
BUDDUSÒ	0,2957
BUDONI	0,3191
BUGGERRU	0,3189
BULTEI	0,3290
BULZI	0,2940
BURCEI	0,2757
BURGOS	0,3152
BUSACHI	0,3289
CABRAS	0,3208
CAGLIARI	0,4941
CALANGIANUS	0,3122
CALASETTA	0,3722
CAPOTERRA	0,4073
CARBONIA	0,3584
CARDEDU	0,3152
CARGEGHE	0,3511
CARLOFORTE	0,3912
CASTELSARDO	0,2938
CASTIADAS	0,3214
CHEREMULE	0,3299
CHIARAMONTI	0,3166
CODRONGIANOS	0,3212
COLLINAS	0,3000
COSSOINE	0,3176
CUGLIERI	0,3135
CURCURI	0,2949
DECIMOMANNU	0,3697
DECIMOPUTZU	0,2965
DESULO	0,2816
DOLLANOVA	0,3490
DOMUS DE MARIA	0,3342
DOMUSNOVAS	0,3342
DONORI	0,3108
DORGALI	0,2875
DUALCHI	0,2886
ELINI	0,3029
ELMAS	0,3969
ERULA	0,2630
ESCALAPLANO	0,2851
ESCOLCA	0,3049
ESPORLATU	0,3117
ESTERZILI	0,2748
FLORINAS	0,3328



## Elenco, per Regione, dei Comuni e del relativo livello del reddito medio imponibile ai fini dell'addizionale IRPEF

NICOSIA	0,3348	SANTA TERESA DI RIVA	0,3586	CAPALBIO	0,4423	MASSAROSA	0,3685
NISCEMI	0,3160	SANTA VENERINA	0,3230	CAPANNOLI	0,3660	MINUCCIANO	0,3557
NISSORIA	0,3345	SANTO STEFANO DI CAMASTRA	0,3078	CAPANNORI	0,4043	MOLAZZANA	0,3833
NIZZA DI SICILIA	0,3515	SANTO STEFANO DI CAMASTRA	0,3415	CAPOLIVERI	0,3903	MONSUMMANO TERME	0,3456
NOTO	0,3521	SAPONARA	0,3385	CAPOLONA	0,3644	MONTAIONE	0,3579
NOVARA DI SICILIA	0,2634	SAVOCA	0,3033	CAPRAIA ISOLA	0,4141	MONTALCINO	0,3875
OLIVERI	0,3106	SCALETTA ZANCLEA	0,3335	CAPRAIA E LIMITE	0,3995	MONTALE	0,3771
PACE DEL MELA	0,3522	SCIACCA	0,3512	CAPRESE MICHELANGELO	0,3380	MONTE ARGENTARIO	0,4122
PACECO	0,3532	SCIARA	0,2730	CAREGGINE	0,2875	MONTE SAN SAVINO	0,3581
PACHINO	0,2968	SCICLI	0,3116	CARMIGNANO	0,3991	MONTECARLO	0,4188
PAGLIARA	0,3270	SCILLATO	0,2832	CARRARA	0,4287	MONTECATINI VAL DI CECINA	0,3342
PALAGONIA	0,2634	SCLAFANI BAGNI	0,2797	CASALE MARITTIMO	0,4023	MONTECATINI-TERME	0,3956
PALAZZO ADRIANO	0,3098	SCORDIA	0,3106	CASCIANA TERME LARI	0,3695	MONTELUPO FIORENTINO	0,4158
PALAZZOLO ACREIDE	0,3383	SERRADIFALCO	0,3338	CASCINA	0,3991	MONTEMIGNAIO	0,3186
PALERMO	0,4374	SICULIANA	0,3167	CASOLA IN LUNIGIANA	0,3917	MONTEMURLO	0,3815
PALMA DI MONTECHIARO	0,2902	SINAGRA	0,2715	CASOLE D'ELSA	0,3664	MONTEPULCIANO	0,3740
PANTELLERIA	0,3301	SIRACUSA	0,4070	CASTAGNETO CARDUCCI	0,3547	MONTERCHI	0,3718
PARTANNA	0,3511	SOLARINO	0,3308	CASTEL FOCOGNANO	0,3508	MONTERIGGIONI	0,4446
PARTINICO	0,3383	SOMMATINO	0,3224	CASTEL SAN NICCOLÒ	0,3366	MONTERONI D'ARBIA	0,3871
PATERNÒ	0,3096	SORTINO	0,3379	CASTEL DEL PIANO	0,3656	MONTEROTONDO MARITTIMO	0,4164
PATTI	0,3579	SPADAFORA	0,3548	CASTEL FIORENTINO	0,3551	MONTESCUDAIO	0,3701
PEDARA	0,3876	SPERLINGA	0,2955	CASTELFRANCO PIANDISCO	0,4045	MONTESPERTOLI	0,4236
PETRALIA SOPRANA	0,1324	SUTERA	0,3295	CASTELFRANCO DI SOTTO	0,3717	MONTEVARCHI	0,3947
PETRALIA SOTTANA	0,3706	TAORMINA	0,3730	CASTELL'AZZARA	0,3171	MONTEVERDI MARITTIMO	0,3932
PETROSINO	0,2941	TERME VIGLIATORE	0,3110	CASTELLINA MARITTIMA	0,3593	MONTICIANO	0,3363
PETTINEO	0,2728	TERMINI IMERESE	0,3644	CASTELLINA IN CHIANTI	0,4048	MONTIERI	0,3220
PIANA DEGLI ALBANESE	0,3296	TERRASINI	0,3518	CASTELNUOVO BERARDENGA	0,4581	MONTIGNOSO	0,3868
PIAZZA ARMERINA	0,3666	TORREGROTTA	0,3319	CASTELNUOVO DI	0,3959	MONTOPOLI IN VAL D'ARNO	0,3926
PIEDIMONTE ETNEO	0,3244	TORRENOVA	0,3312	GARFAGNANA	0,3683	MULAZZO	0,3428
PIETRAPERZIA	0,3100	TORRETTA	0,3316	CASTELNUOVO DI VAL DI	0,3683	MURLO	0,3658
PIRAINO	0,3071	TORTORICI	0,2381	CECINA	0,3625	ORBETELLO	0,3806
POGGIOREALE	0,3083	TRABIA	0,3434	CASTIGLION FIBOCCHI	0,3678	ORCIANO PISANO	0,3395
POLIZZI GENEROSA	0,2890	TRAPANI	0,3841	CASTIGLION FIORENTINO	0,4207	ORTIGNANO RAGGIOLO	0,3687
POLLINA	0,2931	TRAPPETO	0,3368	CASTIGLIONE D'ORCIA	0,4097	PALAJA	0,3715
PORTO EMPEDOCLE	0,3441	TRECASTAGNI	0,4303	CASTIGLIONE DELLA PESCAIA	0,3598	PALAZZUOLO SUL SENIO	0,3962
PORTOPALO DI CAPO PASSERO	0,2771	TREMESTIERI ETNEO	0,4490	CASTIGLIONE DI GARFAGNANA	0,3956	PECCIOLI	0,3574
POZZALLO	0,3637	TRIPOLI	0,2766	CAVRIGLIA	0,3892	PELAGO	0,3990
PRIOLO GARGALLO	0,3648	TROINA	0,3200	CECINA	0,3949	PESCAGLIA	0,3466
PRIZZI	0,2901	TUSA	0,2684	CERRETO GUIDI	0,3591	PESCIA	0,3853
RACALMUTO	0,2800	USTICA	0,3779	CERTALDO	0,3613	PIANCASTAGNAIO	0,3611
RACCUJA	0,2929	VALDERICE	0,3498	CETONA	0,3405	PIAZZA AL SERCHIO	0,3487
RADDUSA	0,3417	VALDINA	0,3448	CHIANCIANO TERME	0,3425	PIENZA	0,3808
RAFFADALI	0,3640	VALGLIARNERA CAROPEPE	0,3302	CHIANNI	0,3444	PIETRASANTA	0,4098
RAGALINA	0,3773	VALLEDOLMO	0,2676	CHIESINA UZZANESE	0,3725	PIEVE FOSCIANA	0,3761
RAGUSA	0,2900	VALLELUNGA PRATAMENO	0,3155	CHITIGNANO	0,3489	PIEVE SANTO STEFANO	0,3810
RAMACCA	0,3066	VALVERDE	0,4121	CHIUSDINO	0,3742	PIEVE A NIEVOLE	0,3690
RANDAZZO	0,3217	VENETICO	0,3515	CHIUSI	0,3105	PIOMBINO	0,3759
RAVANUSA	0,3429	VENTIMIGLIA DI SICILIA	0,4430	CHIUSI DELLA VERNA	0,3154	PISA	0,4855
REALMONTE	0,3210	VIAGRANDE	0,3011	CINIGIANO	0,3683	PISTOIA	0,4088
REGALBUTO	0,3377	VICARI	0,3284	CIVITELLA PAGANICO	0,3817	PITIGLIANO	0,3358
REITANO	0,2892	VILLABATE	0,2815	CIVITELLA IN VAL DI CHIANA	0,3946	PODENZANA	0,3761
RESULTANO	0,2986	VILLAFRANCA SICULA	0,3664	COLLE DI VAL D'ELSA	0,3488	POGGEBONSI	0,3981
RIBERA	0,3622	VILLAFRANCA TIRRENA	0,3163	COLLESALVETTI	0,3771	POGGIO A CAIANO	0,4078
RIESI	0,2926	VILLAFRATI	0,2992	COMANO	0,3661	POMARANACE	0,3848
RIPOSTO	0,3667	VILLALBA	0,3211	COREGLIA ANTEMINELLI	0,3858	PONSACCO	0,3765
ROCCAFIORITA	0,2647	VILLAROSA	0,2909	CORTONA	0,4160	PONTASSIEVE	0,4054
ROCCALUMERA	0,3158	VITA	0,2969	CRESPINA LORENZANA	0,3216	PONTE BUGGIANESE	0,3548
ROCCAMENA	0,3005	VITTORIA	0,3175	DICOMANO	0,3860	PONTEFERA	0,4104
ROCCAPALUMBA	0,2560	VIZZINI	0,3371	EMPOLI	0,3949	PONTEDERA	0,3894
ROCCAVALDINA	0,3029	ZAFFERANA ETNEA	0,3571	FABBRICHE DI VERGEMOLI	0,3860	PONTREMOLI	0,3842
ROCCELLA VALDEMONE	0,3790			FAUGLIA	0,5288	POPPI	0,3949
RODI MILICI	0,3125			FIGINE E INCISA VALDARNO	0,3906	PORTO CARPI	0,3612
ROMETTA	0,2986			FILATIERA	0,3536	PORTO AZZURRO	0,3824
ROSOLINI	0,2986			FIRENZE	0,4866	PORTO FERRAIO	0,3912
SALAPARUTA	0,3117			FIRENZUOLA	0,3539	PRATO	0,3756
SALEMI	0,3079			FIVIZZANO	0,3542	PRATOVECCHIO STIA	0,3577
SAMBUCA DI SICILIA	0,2893			FOIANO DELLA CHIANA	0,3415	QUARRATA	0,3742
SAN BIAGIO PLATANI	0,3546			FOLLONICA	0,3803	RADDA IN CHIANTI	0,3742
SAN CATALDO	0,2819			FORTE DEI MARMI	0,6064	RADICOFANI	0,3256
SAN CIPIRELLO	0,2749			FOSCIANDORA	0,3508	RADICONOLI	0,3985
SAN CONO	0,3461			FOSDINOVO	0,3902	RAPOLANO TERME	0,3978
SAN FILIPPO DEL MELA	0,2377			FUCECCHIO	0,4049	REGGELLO	0,4021
SAN FRATELLO	0,3274			GAIOLE IN CHIANTI	0,3655	RIGNANO SULL'ARNO	0,4182
SAN GIOVANNI GEMINI	0,4252			GALLICIANO	0,3618	RIO	0,3571
SAN GIOVANNI LA PUNTA	0,2721			GAMBASSI TERME	0,3607	RIPARBELLA	0,3367
SAN GIUSEPPE JATO	0,5170			GAVORRANO	0,3336	ROCCALBEGNA	0,2963
SAN GREGORIO DI CATANIA	0,2773			GREVE IN CHIANTI	0,3973	ROCCASTRADA	0,3217
SAN MARCO D'ALUNZIO	0,2428			GROSSETO	0,4035	ROSIGNANO MARITTIMO	0,3998
SAN MAURO CASTELVERDE	0,3067			GUARDISTALLO	0,3646	RUFINA	0,3924
SAN MICHELE DI GANZARIA	0,3254			IMPRUNETA	0,4626	SAMBUCA PISTOIESE	0,3423
SAN PIER NICETO	0,3545			ISOLA DEL GIGLIO	0,3788	SAN CASCIANO DEI BAGNI	0,3833
SAN PIERO PATTI	0,2496			LAIATICO	1,0000	SAN CASCIANO IN VAL DI PESA	0,4275
SAN PIETRO CLARENZA	0,2729			LAMPORECCHIO	0,3599	SAN GIMIGNANO	0,3841
SAN SALVATORE DI FITALIA	0,3278			LARCIANO	0,3617	SAN GIOVANNI VALDARNO	0,3893
SAN TEODORO	0,3715			LASTRA A SIGNA	0,4054	SAN GIULIANO TERME	0,4438
SAN VITO LO CAPO	0,5007			LATERINA PERGINE VALDARNO	0,3734	SAN GODENZO	0,3296
SANT'AGATA DI MILITELLO	0,3552			LICCIANA NARDI	0,3588	SAN MARCELLO PITEGLIO	0,3470
SANT'AGATA LI BATTIATI	0,3027			LIVORNO	0,4407	SAN MINIATO	0,4104
SANT'ALESSIO SICULO	0,3046			LONDA	0,3830	SAN QUIRICO D'ORCIA	0,3713
SANT'ALFIO	0,2694			LORO CIUFFENNA	0,3947	SAN ROMANO IN GARFAGNANA	0,3879
SANT'ANGELO MUXARO	0,3350			LUCCA	0,4471	SAN VINCENZO	0,3963
SANT'ANGELO DI BROLO	0,3134			LUCIGNANO	0,3635	SANSEPOLCRO	0,3966
SANTA CATERINA VILLARMOSA	0,2874			MAGLIANO IN TOSCANA	0,3421	SANTA CROCE SULL'ARNO	0,4359
SANTA CRISTINA GELA	0,2659			MANCIANO	0,3364	SANTA FIORA	0,3566
SANTA CROCE CAMERINA	0,3102			MARCIANA	0,3384	SANTA LUCE	0,3342
SANTA DOMENICA VITTORIA	0,3725			MARCIANA MARINA	0,3681	SANTA MARIA A MONTE	0,3760
SANTA ELISABETTA	0,2724			MARCIANO DELLA CHIANA	0,3564	SARTEANO	0,3441
SANTA FLAVIA	0,3189			MARLIANA	0,3619	SASSETTA	0,3360
SANTA LUCIA DEL MELA	0,3165			MARRADI	0,3550	SCANDICCI	0,4185
SANTA MARGHERITA DI BELICE	0,3645			MASSA	0,3903	SCANSANO	0,3268
SANTA MARIA DI LICODIA	0,3093			MASSA MARITTIMA	0,3700	SCARLINO	0,3545
SANTA MARINA SALINA				MASSA E COZZILE	0,3765	SCARPERIA E SAN PIERO	0,3955
SANTA NINFA						SEGGIANO	0,3316
						SEMPRONIANO	0,2937

### REGIONE TOSCANA









## Elenco, per Regione, dei Comuni e del relativo livello del reddito medio imponibile ai fini dell'addizionale IRPEF

SAN GEMINI	0,4056	CAPRINO VERONESE	0,3823	FOSSALTA DI PORTOGRUARO	0,3969
SAN GIUSTINO	0,3628	CARBONERA	0,4252	FOSSÒ	0,4114
SAN VENANZO	0,3489	CARCERI	0,3401	FOZA	0,3123
SANT'ANATOLIA DI NARCO	0,3570	CARMIGNANO DI BRENTA	0,4114	FRASSINELLE POLESINE	0,3117
SCHEGGIA E PASCELUPPO	0,3389	CARRÈ	0,4394	FRATTA POLESINE	0,3641
SCHEGGINO	0,3528	CARTIGLIANO	0,3822	FREGONA	0,3896
SELLANO	0,3602	CARTURA	0,3839	FUMANE	0,4146
SIGILLO	0,3833	CASALE DI SCODOSIA	0,3293	GAIARINE	0,3947
SPELLO	0,3812	CASALE SUL SILE	0,4177	GAIBA	0,3646
SPOLETO	0,3733	CASALEONE	0,3386	GALLIERA VENETA	0,4276
STRONCONE	0,3675	CASALSERUGO	0,3919	GALLIO	0,3428
TERNI	0,4090	CASIER	0,4731	GALZIGNANO TERME	0,3750
TODI	0,3735	CASSOLA	0,4227	GAMBELLARA	0,3988
TORGIANO	0,3815	CASTAGNARO	0,3282	GAMBUGLIANO	0,4124
TREVI	0,3578	CASTEGNERO	0,3972	GARDA	0,4199
TUORO SUL TRASIMENO	0,3338	CASTEL D'AZZANO	0,4013	GAVELLO	0,3286
UMBERTIDE	0,3598	CASTELBALDO	0,3151	GAZZO	0,3872
VALFABBRICA	0,3315	CASTELCUCCO	0,4240	GAZZO VERONESE	0,3568
VALLO DI NERA	0,3355	CASTELFRANCO VENETO	0,4505	GIACCIANO CON BARUCHELLA	0,3518
VALTOPINA	0,3258	CASTELGOMBERTO	0,4001	GIAVERA DEL MONTELLA	0,3914
<b>REGIONE</b>					
<b>VENETO</b>					
ABANO TERME	0,4478	CASTELGUGLIELMO	0,3396	GODEGA DI SANT'URBANO	0,3964
ADRIA	0,3856	CASTELLO DI GODEGO	0,4207	GORGIO AL MONTICANO	0,3720
AFFI	0,3907	CASTELMASSA	0,3820	GOSALDO	0,3859
AGNA	0,3639	CASTELNOVO BARIANO	0,3656	GRANTORTO	0,3719
AGORDO	0,4478	CASTELNOVO DEL GARDA	0,3895	GRANZE	0,3494
AGUGLIARO	0,3856	CAVAION VERONESE	0,4235	GREZZANA	0,4012
ALANO DI PIAVE	0,3769	CAVALLINO-TREPONTI	0,3480	GRISIGNANO DI ZOCCO	0,3831
ALBAREDO D'ADIGE	0,3432	CAVARESE	0,3392	GRUARO	0,3907
ALBETTONE	0,3511	CAVASO DEL TOMBA	0,4026	GRUMOLO DELLE ABBADESSE	0,3815
ALBIGNASEGO	0,4622	CAZZANO DI TRAMIGNA	0,3649	GUARDA VENETA	0,3384
ALLEGHE	0,3856	CEGIA	0,4064	ILLASI	0,3898
ALONTE	0,5152	CENCENIGHE AGORDINO	0,3842	ISOLA RIZZA	0,3532
ALPAGO	0,3862	CENESELLI	0,3553	ISOLA VICENTINA	0,4049
ALTAVILLA VICENTINA	0,4404	CERA	0,3755	ISOLA DELLA SCALA	0,3594
ALTISSIMO	0,3820	CEREGNANO	0,3545	ISTRANA	0,3974
ALTVOLE	0,3981	CERRO VERONESE	0,3791	JESOLO	0,3776
ANGIARI	0,4288	CERVARESE SANTA CROCE	0,3962	LA VALLE AGORDINA	0,4016
ANGUILLARA VENETA	0,3499	CESIOMAGGIORE	0,3714	LACHI	0,3602
ANNONE VENETO	0,3635	CESSALTO	0,3864	LAMON	0,3378
ARCADE	0,3909	CHIAMPO	0,4118	LASTE BASSE	0,3832
ARCOLE	0,3817	CHIARANO	0,3596	LAVAGNO	0,4366
ARCUGNANO	0,4629	CHIES D'ALPAGO	0,4155	LAZISE	0,4550
ARIANO NEL POLESINE	0,3213	CHIOGGIA	0,3704	LEGNAGO	0,4264
ARQUÀ PETRARCA	0,4413	CHIUPPANO	0,3921	LEGNARO	0,4288
ARQUÀ POLESINE	0,3754	CIBIANA DI CADORE	0,3354	LENDINARA	0,3628
ARRE	0,3830	CIMADOLMO	0,3741	LIMANA	0,4231
ARSIERO	0,3815	CINTO CAOMAGGIORE	0,3848	LIMENA	0,4352
ARSIE	0,3479	CINTO EUGANEO	0,3680	LIVINALONGO DEL COL DI	0,3746
ARZERGRANDE	0,3761	CISON DI VALMARINO	0,3788	LANA	
ARZIGNANO	0,4771	CITTADELLA	0,4602	LONGARE	0,3948
ASIAGO	0,3828	CODEVIGO	0,3744	LONGARONE	0,3655
ASIGLIANO VENETO	0,3844	COGOGNÈ	0,3844	LONIGO	0,4181
ASOLO	0,4497	COGOLLO DEL CENGIO	0,3932	LOREGGIA	0,4055
AURONZO DI CADORE	0,3755	COLCERESA	0,3918	LORENZAGO DI CADORE	0,3756
BADIA CALAVENA	0,3621	COLLE SANTA LUCIA	0,3576	LOREO	0,3434
BADIA POLESINE	0,3705	COLLE UMBERTO	0,4229	LORIA	0,3796
BAGNOLI DI SOPRA	0,3658	COLOGNA VENETA	0,3856	LOZZO ATESTINO	0,3680
BAGNOLO DI PO	0,3371	COLOGNOLA AI COLLI	0,4088	LOZZO DI CADORE	0,3669
BAONE	0,4437	COMELICO SUPERIORE	0,3525	LUGO DI VICENZA	0,3768
BARBARANO MOSSANO	0,3735	CONA	0,3749	LUSIA	0,3406
BARBONA	0,3845	CONCAMARISE	0,3366	LUSIANA CONCO	0,3414
BARDOLINO	0,4527	CONCORDIA SAGITTARIA	0,3756	MALCESINE	0,3595
BASSANO DEL GRAPPA	0,4719	CONEGLIANO	0,3921	MALO	0,4061
BATTAGLIA TERME	0,3928	CONSELVE	0,3968	MANUSÈ	0,4080
BELFIORE	0,3723	CORBOLA	0,3200	MARANO VICENTINO	0,4167
BELLUNO	0,4558	CORDIGNANO	0,3868	MARANO DI VALPOLICELLA	0,4226
BERGANTINO	0,3547	CORNEDANO VICENTINO	0,4047	MARCON	0,4182
BEVILACQUA	0,3559	CORNUDA	0,4076	MARENO DI PIAVE	0,4105
BOARA PISANI	0,3653	CORREZZOLA	0,3427	MAROSTICA	0,4227
BOLZANO VICENTINO	0,4126	CORTINA D'AMPEZZO	0,4914	MARTELLAGO	0,4195
BONAVIGO	0,3402	COSTA DI ROVIGO	0,3373	MASER	0,4088
BORCA DI CADORE	0,3592	COSTABISSARA	0,4890	MASERADA SUL PIAVE	0,4034
BORGO VALBELLUNA	0,3647	COSTERMANO SUL GARDA	0,4659	MASERÀ DI PADOVA	0,3951
BORGO VENETO	0,3552	CREAZZO	0,4530	MASI	0,3327
BORGORICCO	0,4181	CRESPADORO	0,3579	MASSANZAGO	0,4009
BORSO DEL GRAPPA	0,4197	CRESPINO	0,3397	MEDUNA DI LIVENZA	0,3844
BOSARO	0,3633	CROCETTA DEL MONTELLA	0,3891	MEGLIADINO SAN VITALE	0,3277
BOSCHI SANT'ANNA	0,3493	CURTAROLO	0,3929	MELARA	0,3944
BOSCO CHIESANUOVA	0,3847	DANTA DI CADORE	0,3117	MEOLO	0,3854
BOVOLENTA	0,3757	DOLCÈ	0,3796	MERLARA	0,3366
BOVOLONE	0,3610	DOLO	0,4267	MESTRINO	0,4198
BREDA DI PIAVE	0,4020	DOMEGGHE DI CADORE	0,3954	MEZZANE DI SOTTO	0,4408
BREGANZE	0,4169	DUE CARRARE	0,4054	MILANE	0,3473
BRENDOLA	0,4228	DUEVILLE	0,4143	MINERBE	0,3748
BRENTINO BELLUNO	0,3613	ENEGO	0,3406	MIRA	0,3969
BRENZONE SUL GARDA	0,3556	ERACLEA	0,3394	MIRANO	0,4493
BRESSANVIDO	0,3878	ERBEZZO	0,3267	MOGLIANO VENETO	0,4741
BROGLIANO	0,4271	ERBÈ	0,3575	MONASTIER DI TREVISO	0,4045
BRUGINE	0,3851	ESTE	0,4155	MONFUMO	0,3975
BUSOLENGO	0,4033	FALCADE	0,3698	MONSELICE	0,3996
BUTTAPIETRA	0,3772	FARA VICENTINO	0,3966	MONTAGNANA	0,3816
CADONEGHE	0,4517	FARRA DI SLOGO	0,3776	MONTE DI MALO	0,3919
CAERANO DI SAN MARCO	0,3837	FELTRE	0,3999	MONTEBELLO VICENTINO	0,4087
CALALZO DI CADORE	0,4038	FERRARA DI MONTE BALDO	0,4300	MONTEBELLUNA	0,4424
CALDIERO	0,3879	FICAROLO	0,3413	MONTECCHIA DI CROSARA	0,3370
CALDOGNO	0,4147	FIESSO UMBERTIANO	0,3916	MONTECCHIO MAGGIORE	0,4172
CALTO	0,3527	FIESSO D'ARTICO	0,4209	MONTECCHIO PRECALCINO	0,4123
CALTRANO	0,3929	FOLLINA	0,3647	MONTEFORTE D'ALPONE	0,3709
CALVENE	0,3754	FONTANELLE	0,3866	MONTEGALDA	0,3985
CAMISANO VICENTINO	0,4065	FONTANIVA	0,4085	MONTEGALDELLA	0,3825
CAMPAGNA LUPA	0,3781	FONTE	0,3843	MONTEGROTTO TERME	0,4295
CAMPAGLIA DEI BERICI	0,3737	FONZASO	0,3619	MONTEVIALE	0,5179
CAMPO SAN MARTINO	0,3905	FOSSALTA DI PIAVE	0,3936	MONTECELLO CONTE OTTO	0,4292
CAMPODARSEGO	0,4376				
CAMPODORO	0,4070				
CAMPOLONGO MAGGIORE	0,3847				
CAMPONOGARA	0,3974				
CAMPOSAMPIERO	0,4216				
CANALE D'AGORDO	0,3733				
CANARO	0,3509				
CANDA	0,3823				
CANDIANA	0,3561				
CAORLE	0,3337				
CAPPPELLA MAGGIORE	0,4181				



## Elenco, per Regione, dei Comuni e del relativo livello del reddito medio imponibile ai fini dell'addizionale IRPEF

MONTORSO VICENTINO	0,4361	SALCEDO	0,3673	TREVENZUOLO	0,3516
MORGANO	0,3926	SALGAREDA	0,3863	TREVIGNANO	0,3845
MORIAGO DELLA BATTAGLIA	0,3420	SALIZOLE	0,3164	TREVISO	0,5183
MOTTA DI LIVENZA	0,3955	SALZANO	0,4112	TRIBANO	0,3794
MOZZECANE	0,3910	SAN BELLINO	0,3515	TRISSINO	0,4550
MUSILE DI PIAVE	0,3775	SAN BIAGIO DI CALLALTA	0,4010	URBANA	0,3530
MUSSOLENTE	0,4512	SAN BONIFACIO	0,3981	VAL LIONA	0,4176
NANTO	0,4023	SAN DONÀ DI PIAVE	0,4278	VAL DI ZOLDO	0,3168
NEGRAR DI VALPOLICELLA	0,4660	SAN FIOR	0,4142	VALBRENTA	0,3519
NERVERA DELLA BATTAGLIA	0,3662	SAN GIORGIO DELLE PERTICHE	0,4101	VALDAGNO	0,4043
NOALE	0,4286	SAN GIORGIO IN BOSCO	0,4037	VALDASTICO	0,3515
NOGARA	0,3888	SAN GIOVANNI ILARIONE	0,3626	VALDOBBIADENE	0,3873
NOGAROLE ROCCA	0,3484	SAN GIOVANNI LUPATOTO	0,4078	VALEGGIO SUL MINCIO	0,3988
NOGAROLE VICENTINO	0,4164	SAN GREGORIO NELLE ALPI	0,3861	VALLADA AGORDINA	0,4108
NOVE	0,3574	SAN MARTINO BUON ALBERGO	0,4068	VALLE DI CADORE	0,3507
NOVENTA PADOVANA	0,5158	SAN MARTINO DI LUPARI	0,4251	VALLI DEL PASUBIO	0,3809
NOVENTA VICENTINA	0,3955	SAN MARTINO DI VENEZZE	0,3517	VAZZOLA	0,4008
NOVENTA DI PIAVE	0,4075	SAN MAURO DI SALINE	0,2893	VEDELAGO	0,3848
OCCHIOBELLO	0,4044	SAN MICHELE AL	0,3418	VEGGIANO	0,4116
ODERZO	0,4529	TAGLIAMENTO		VELO VERONESE	0,2857
OPPEANO	0,3606	SAN NICOLÒ DI COMELICO	0,4051	VELO D'ASTICO	0,3976
ORGIANO	0,3860	SAN PIETRO MUSSOLINO	0,3966	VENEZIA	0,4389
ORMELLE	0,3688	SAN PIETRO VIMINARIO	0,3865	VERONA	0,4798
ORSAGO	0,3885	SAN PIETRO DI CADORE	0,3415	VERONELLA	0,3709
OSPEDALETTO EUGANEO	0,3607	SAN PIETRO DI FELETTO	0,4959	VESCOVANA	0,3783
OSPITALE DI CADORE	0,3609	SAN PIETRO DI MORUBIO	0,3421	VESTENANOVA	0,3399
PADOVA	0,5284	SAN PIETRO IN CARIANO	0,4622	VICENZA	0,4706
PAESE	0,4129	SAN PIETRO IN GU	0,4117	VIDOR	0,3614
PALÙ	0,3198	SAN POLO DI PIAVE	0,3730	VIGASIO	0,3936
PAPOZZE	0,3163	SAN STINO DI LIVENZA	0,3718	VIGHIZZOLO D'ESTE	0,3585
PASTRENGO	0,4120	SAN TOMASO AGORDINO	0,3721	VIGO DI CADORE	0,3473
PEDAVENA	0,4084	SAN VENDEMIANO	0,4361	VIGODARZERE	0,4174
PEDEMONTE	0,3244	SAN VITO DI CADORE	0,4140	VIGONOVO	0,3945
PEDEROBBA	0,3942	SAN VITO DI LEGUZZANO	0,4205	VIGONZA	0,4589
PERAROLO DI CADORE	0,3655	SAN ZENO DI MONTAGNA	0,3857	VILLA BAROLOMEA	0,3785
PERNUMIA	0,3843	SAN ZENONE DEGLI EZZELINI	0,3800	VILLA ESTENSE	0,3613
PESCANTINA	0,4173	SANDRIGO	0,4357	VILLA DEL CONTE	0,3904
PESCHIERA DEL GARDA	0,4609	SANGUINETTO	0,3554	VILLADOSE	0,3620
PETTORAZZA GRIMANI	0,3335	SANT'AMBROGIO DI	0,4225	VILLAFRANCA PADOVANA	0,4198
PIACENZA D'ADIGE	0,3316	VALPOLICELLA		VILLAFRANCA DI VERONA	0,4093
PIANEZZE	0,4313	SANT'ANGELO DI PIOVE DI	0,3952	VILLAGA	0,3798
PIANIGA	0,4202	SACCO		VILLAMARZANA	0,3634
PIAZZOLA SUL BRENTA	0,4081	SANT'ANNA D'ALFAEDO	0,3387	VILLANOVA MARCHESANA	0,3011
PIEVE DEL GRAPPA	0,3631	SANTELENA	0,3785	VILLANOVA DEL GHEBBO	0,3653
PIEVE DI CADORE	0,4118	SANT'URBANO	0,3397	VILLANOVA DI	0,3975
PIEVE DI SOLIGO	0,3862	SANTA GIUSTINA	0,4000	CAMPOSAMPIERO	
PINCARA	0,3095	SANTA GIUSTINA IN COLLE	0,3979	VILLAVERLA	0,4138
PIOMBINO DESE	0,3845	SANTA LUCIA DI PIAVE	0,4007	VILLORBA	0,4353
PIOVE DI SACCO	0,4099	SANTA MARIA DI SALA	0,4052	VITTORIO VENETO	0,4273
PIOVENE ROCCHETTE	0,3949	SANTO STEFANO DI CADORE	0,3589	VO'	0,3647
POIANA MAGGIORE	0,3749	SANTORSO	0,4439	VODO CADORE	0,3622
POLESILLA	0,3809	SAONARA	0,4330	VOLPAGO DEL MONTELLO	0,3875
POLVERARA	0,4219	SARCEDO	0,4213	VOLTAGO AGORDINO	0,4138
PONSO	0,3640	SAREGO	0,3999	ZANÈ	0,4535
PONTE SAN NICOLÒ	0,4385	SARMEDE	0,3773	ZENSON DI PIAVE	0,3759
PONTE DI PIAVE	0,4016	SCHIAVON	0,3849	ZERMEGHEDO	0,4329
PONTE NELLE ALPI	0,4019	SCHIO	0,4360	ZERO BRANCO	0,4127
PONTECCCHIO POLESINE	0,4248	SCORZÈ	0,4161	ZEVIO	0,3866
PONTELONGO	0,3633	SEDICO	0,4094	ZIMELLA	0,3632
PONZANO VENETO	0,4574	SEBUSINO	0,4403	ZOPPE DI CADORE	0,2620
PORTO TOLLE	0,3222	SELVA DI CADORE	0,3505	ZOVENCEDO	0,3809
PORTO VIRO	0,3460	SELVA DI PROGNO	0,3227	ZUGLIANO	0,4190
PORTOBUFFOLÈ	0,4261	SELVAZZANO DENTRO	0,4706		
PORTOGRUARO	0,4270	SEREN DEL GRAPPA	0,3583		
POSINA	0,3244	SERNAGLIA DELLA BATTAGLIA	0,3780		
POSSAGNO	0,3775	SILEA	0,4477		
POVE DEL GRAPPA	0,4497	SOAVE	0,4244		
POVEGLIANO	0,3980	SOLAGNA	0,4001		
POVEGLIANO VERONESE	0,3830	SOLESINO	0,3327		
POZZOLEONE	0,3832	SOMMACAMPAGNA	0,4034		
POZZONOVO	0,3764	SONA	0,4115		
PRAMAGGIORE	0,3603	SORGÀ	0,3634		
PREGANZIOL	0,4465	SOSPIROLO	0,3894		
PRESSANA	0,3618	SOSSANO	0,3735		
QUARTO D'ALTINO	0,4020	SOVERZENE	0,3976		
QUERO VAS	0,3621	SOVIZZO	0,4761		
QUINTO VICENTINO	0,4067	SOVRAMONTE	0,3449		
QUINTO DI TREVISO	0,4034	SPINEA	0,4133		
RECOARO TERME	0,3533	SPRESIANO	0,3956		
REFRONTOLO	0,4324	STANGHELLA	0,3566		
RESANA	0,3884	STIENTA	0,3583		
REVINE LAGO	0,3679	STRA	0,4443		
RIESE PIO X	0,3833	SUSEGANA	0,4084		
RIVAMONTE AGORDINO	0,3973	TAGLIO DI PO	0,3325		
RIVOLI VERONESE	0,3803	TAIBON AGORDINO	0,4049		
ROANA	0,3654	TAMBRE	0,3483		
ROCCA PIETORE	0,3480	TARZO	0,3583		
ROMANO D'EZZELINO	0,4042	TEGLIO VENETO	0,3789		
RONCADE	0,4193	TEOLO	0,4449		
RONCO ALL'ADIGE	0,3464	TERRASSA PADOVANA	0,3567		
RONCÀ	0,3676	TERRAZZO	0,3370		
ROSOLINA	0,3666	TEZZE SUL BRENTA	0,3991		
ROSSANO VENETO	0,4176	THIENE	0,4401		
ROSÀ	0,4037	TOMBOLO	0,4513		
ROTZO	0,3749	TOZZA DEL CIMONE	0,3547		
ROVERCHIARA	0,3291	TORRE DI MOSTO	0,3646		
ROVEREDO DI GUÀ	0,3726	TORREBELVICINO	0,4021		
ROVERÈ VERONESE	0,3494	TORREGLIA	0,4042		
ROVIGO	0,4313	TORRI DEL BENACO	0,4285		
ROVOLON	0,3740	TORRI DI QUARTESOLO	0,4083		
RUBANO	0,4473	TREBASELEGHE	0,4034		
SACCOLONGO	0,4171	TRECENTA	0,3450		
SALARA	0,3437	TREGNAGO	0,3867		




---

## SUB ALLEGATO 1.B

---

Elenco, per Regione, delle Province e del relativo livello del reddito medio imponibile ai fini dell'addizionale IRPEF riferiti ai periodi d'imposta 2018 e 2019, su classificazione dei comuni al 31 dicembre 2021



**Elenco, per Regione, delle Province e del relativo livello del reddito medio imponibile ai fini dell'addizionale IRPEF**

**REGIONE****ABRUZZO**

CHIETI	0,3627
L'AQUILA	0,3812
PESCARA	0,3887
TERAMO	0,3540

**REGIONE****BASILICATA**

MATERA	0,3461
POTENZA	0,3523

**REGIONE****CALABRIA**

CATANZARO	0,3592
COSENZA	0,3371
CROTONE	0,3304
REGGIO CALABRIA	0,3426
VIBO VALENTIA	0,3238

**REGIONE****CAMPANIA**

AVELLINO	0,3606
BENEVENTO	0,3539
CASERTA	0,3612
NAPOLI	0,3818
SALERNO	0,3560

**REGIONE****EMILIA-ROMAGNA**

BOLOGNA	0,4616
FERRARA	0,3879
FORLÌ-CESENA	0,3934
MODENA	0,4405
PARMA	0,4576
PIACENZA	0,4288
RAVENNA	0,4022
REGGIO NELL'EMILIA	0,4408
RIMINI	0,3732

**REGIONE****FRIULI-VENEZIA GIULIA**

GORIZIA	0,3948
PORDENONE	0,4124
TRIESTE	0,4331
UDINE	0,4097

**REGIONE****LAZIO**

FROSINONE	0,3638
LATINA	0,3709
RIETI	0,3781
ROMA	0,4768
VITERBO	0,3749

**REGIONE****LIGURIA**

GENOVA	0,4356
IMPERIA	0,3674
LA SPEZIA	0,4067
SAVONA	0,4056

**REGIONE****LOMBARDIA**

BERGAMO	0,4355
BRESCIA	0,4231
COMO	0,4373
CREMONA	0,4219
LECCO	0,4631
LODI	0,4263
MANTOVA	0,4028
MILANO	0,5346
MONZA E DELLA BRIANZA	0,4712
PAVIA	0,4199
SONDRIO	0,3906
VARESE	0,4401

**REGIONE****MARCHE**

ANCONA	0,4028
ASCOLI PICENO	0,3761
FERMO	0,3533
MACERATA	0,3726
PESARO E URBINO	0,3918

**REGIONE****MOLISE**

CAMPOBASSO	0,3560
ISERNIA	0,3619

**REGIONE****PIEMONTE**

ALESSANDRIA	0,4056
ASTI	0,3955
BIELLA	0,3981
CUNEO	0,4040
NOVARA	0,4321
TORINO	0,4391
VERBANO-CUSIO-OSSOLA	0,3871
VERCELLI	0,3984



**Elenco, per Regione, delle Province e del relativo livello del reddito medio imponibile ai fini dell'addizionale IRPEF**

**REGIONE****PUGLIA**

BARI	0,3768
BARLETTA-ANDRIA-TRANI	0,3372
BRINDISI	0,3381
FOGGIA	0,3366
LECCE	0,3459
TARANTO	0,3601

**REGIONE****SARDEGNA**

CAGLIARI	0,4177
NUORO	0,3264
ORISTANO	0,3459
SASSARI	0,3549
SUD SARDEGNA	0,3288

**REGIONE****SICILIA**

AGRIGENTO	0,3384
CALTANISSETTA	0,3592
CATANIA	0,3681
ENNA	0,3402
MESSINA	0,3590
PALERMO	0,3858
RAGUSA	0,3278
SIRACUSA	0,3601
TRAPANI	0,3480

**REGIONE****TOSCANA**

AREZZO	0,3869
FIRENZE	0,4275
GROSSETO	0,3760
LIVORNO	0,4047
LUCCA	0,4066
MASSA-CARRARA	0,3941
PISA	0,4114
PISTOIA	0,3743
PRATO	0,3836
SIENA	0,4010

**TRENTINO-ALTO ADIGE**

BOLZANO/BOZEN	0,4541
TRENTO	0,4110

**REGIONE****UMBRIA**


PERUGIA	0,3839
TERNI	0,3875

**REGIONE****VALLE D'AOSTA****/VALLÉE D'AOSTE**

VALLE D'AOSTA/VALLÉE D'AOSTE	0,3999
------------------------------	--------

**REGIONE****VENETO**

BELLUNO	0,3954
PADOVA	0,4372
ROVIGO	0,3741
TREVISO	0,4240
VENEZIA	0,4015
VERONA	0,4146
VICENZA	0,4238




## ALLEGATO 2

---

### NOTA TECNICA E METODOLOGICA

### INDICE SINTETICO DI AFFIDABILITÀ FISCALE

### INDICI DI CONCENTRAZIONE DELLA DOMANDA E DELL'OFFERTA



Nelle funzioni "Compensi per addetto", "Ricavo per addetto" e "Valore Aggiunto per addetto" degli Indici Sintetici di Affidabilità (ISA), per tener conto di situazioni di differenti vantaggi/svantaggi competitivi in relazione alla collocazione territoriale, sono stati considerati il livello di domanda e di offerta dei servizi forniti da professionisti/imprese per aree territoriali.

A tal fine sono stati predisposti, per le attività relative ai codici Ateco dei settori economici ISA, i seguenti indici<sup>1</sup>:

- **Indice di concentrazione della domanda per area territoriale:**  
$$\frac{\text{Totale compensi/ricavi dei contribuenti per abitante dell'area territoriale}}{\text{Totale compensi/ricavi dei contribuenti per abitante a livello nazionale}}$$
- **Indice di concentrazione dell'offerta per area territoriale:**  
$$\frac{\text{Numero di contribuenti per abitante dell'area territoriale}}{\text{Numero di contribuenti per abitante a livello nazionale}}$$


Nel presente documento sono riportati per le attività relative ai codici Ateco di ciascun ISA, distintamente per ciascuna delle aree territoriali utilizzate, i valori degli indici di concentrazione della domanda e dell'offerta da applicare con riferimento al periodo d'imposta 2021.

I valori degli indici di concentrazione dell'offerta da applicare al periodo d'imposta 2021 sono stati calcolati, per singola area territoriale, utilizzando le informazioni contenute nella banca dati degli ISA<sup>2</sup>, con riferimento all'ultima annualità disponibile (il 2020).

I valori degli indici di concentrazione della domanda da applicare al periodo d'imposta 2021 sono stati calcolati, per singola area territoriale, utilizzando le informazioni contabili contenute nella banca dati degli ISA<sup>2</sup>, con riferimento alle annualità 2019 e 2020, proiettate al 2021 sulla base delle informazioni disponibili negli archivi delle Liquidazioni Periodiche e della Fatturazione Elettronica.

<sup>1</sup> Per quanto non espressamente indicato, si rinvia al contenuto delle Note Tecniche e Metodologiche relative all'applicazione degli ISA in vigore per il periodo d'imposta 2021. Il numero degli abitanti dell'area territoriale e a livello nazionale è stato desunto da Fonte ISTAT: Popolazione residente al 1° gennaio 2021.

<sup>2</sup> Sono state considerate, oltre alle informazioni desunte dai modelli di rilevazioni dati ISA, anche quelle desunte dai Modelli di dichiarazione Redditi quadro LM, sezioni "Reddito dei soggetti che aderiscono al regime di vantaggio per l'imprenditoria giovanile e lavoratori in mobilità" e "Reddito dei contribuenti che fruiscono del regime forfetario".





**INDICI DI CONCENTRAZIONE DELLA DOMANDA E DELL'OFFERTA****PERIODO D'IMPOSTA 2021**

BG99U-Altri servizi a imprese e famiglie

## Professionisti


Area territoriale: Provincia	Valore della variabile indice di concentrazione della domanda	Valore della variabile indice di concentrazione dell'offerta
Torino	1.0126123354104428	1.104881906288908
Vercelli	0.6247956299890635	0.7991302843254268
Novara	1.0663306931512104	1.01284046836064
Cuneo	0.4728854388512919	0.6610523935533142
Asti	0.6028890487035232	0.777705285472698
Alessandria	0.7363976432450651	0.9235652249871428
Valle d'Aosta/Vallée d'Aoste	0.9512723175421245	1.2840023729364032
Imperia	0.6249255446383926	0.8820913711045983
Savona	0.9261571065833035	1.074259331192245
Genova	1.262901283469476	1.3693763546588194
La Spezia	0.7974979950511588	0.8588892962067131
Varese	1.380849290391365	1.2912580079116465
Como	1.4027596055005809	1.2804387559781503
Sondrio	0.7141624903701445	0.8401842304770953
Milano	3.3281691348271596	2.4876086207215775
Bergamo	0.957182102976644	0.8520562361654709
Brescia	1.0159838655524436	0.8662630028864964
Pavia	1.3557103578068728	1.294272548205987
Cremona	0.9689608309288879	0.9062578525663674
Mantova	0.9627244136498398	0.8654927494791248
Bolzano/Bozen	1.1055428379238783	0.90055774980414
Trento	0.7564027951284396	0.8750485011205097
Verona	0.9086522003271245	0.9010966421869009
Vicenza	0.9116006066975998	0.8781031906537371
Belluno	0.7633191791577795	0.8537317262834698
Treviso	0.8824066230433293	0.885871805748466
Venezia	0.8502007570684469	0.8240625083377512
Padova	0.9052759230295206	0.9166236274338061
Rovigo	0.5261255383865503	0.6138219316694733
Udine	0.8421771413614445	0.9939895157483949
Gorizia	0.9843188876492046	1.1586616944278574
Trieste	1.328776967873221	1.3026306522105884
Piacenza	0.9730531876577715	0.9107443195724495
Parma	1.2266688540621427	1.1207603224254818
Reggio nell'Emilia	0.9499882819759001	0.8464751570427054
Modena	1.0407774158234422	1.0283388437853527
Bologna	1.7329806263306264	1.569211927960731
Ferrara	0.7925610110698752	0.7631853294336685
Ravenna	1.064452697546189	1.1254849196802228
Forlì-Cesena	1.149732620890117	1.0702363171425384



## BG99U-Altri servizi a imprese e famiglie


## Professionisti

Area territoriale: Provincia	Valore della variabile indice di concentrazione della domanda	Valore della variabile indice di concentrazione dell'offerta
Pesaro e Urbino	1.1489147054982618	1.152455872371663
Ancona	0.7771922239614497	0.9386274067361656
Macerata	0.765662984489132	0.983379187546112
Ascoli Piceno	0.6126958882879727	0.7527133707304475
Massa-Carrara	0.797656990209075	0.9244532793876385
Lucca	0.8436701291471438	0.9993717350375485
Pistoia	0.8993050564960143	0.8740511543150349
Firenze	1.3975079039754454	1.4279457767199566
Livorno	0.8318875032701285	0.9550234853547188
Pisa	0.9072034986328822	1.006023699493184
Arezzo	0.9318279584268997	1.0234537992778614
Siena	1.0519842497557237	1.1428821472289772
Grosseto	0.7961155696166629	0.8963186252428695
Perugia	0.8199361967108324	1.012022456123354
Terni	0.9548742696846614	1.1873988620686464
Viterbo	0.7849825106048658	0.9830950203386993
Rieti	0.6866283205960945	1.033948947879948
Roma	1.940477651109581	1.8190653561764925
Latina	0.6304488727080814	0.7788613138716911
Frosinone	0.4700140188619588	0.6719854773192458
Caserta	0.3738293589097079	0.5011637453831694
Benevento	0.4308950547321974	0.5425061951155031
Napoli	0.454917209792373	0.549868810590373
Avellino	0.4102602703450744	0.5717559462555006
Salerno	0.4248441706560603	0.5227972482826699
L'Aquila	0.5709520932488882	0.7416517898603028
Teramo	0.4643171514358269	0.6077415308762275
Pescara	0.856243745272038	0.9804562659525358
Chieti	0.5237342865440751	0.6828463400521758
Campobasso	0.4773353171007322	0.6409603399349962
Foggia	0.2320439998512134	0.3285198147202716
Bari	0.5156527844247956	0.5875070542518902
Taranto	0.3283509389654493	0.449829617602142
Brindisi	0.3301911761673227	0.5328887843007923
Lecce	0.462635526801996	0.6429388695714178
Potenza	0.3089922373438014	0.4540239034030094
Matera	0.3595831383298972	0.4301759955458572
Cosenza	0.3240368380514952	0.4216271702505819
Catanzaro	0.451591332192996	0.5391460658205074
Reggio di Calabria	0.2728925573630622	0.3322021640724473
Trapani	0.2867676680301337	0.4221964836665253
Palermo	0.3843695474658304	0.4895305606923528
Messina	0.3454004080242492	0.5241023409717972



**BG99U-Altri servizi a imprese e famiglie****Professionisti**

Area territoriale: Provincia	Valore della variabile indice di concentrazione della domanda	Valore della variabile indice di concentrazione dell'offerta
Agrigento	0.1879879180006786	0.3384511184686511
Caltanissetta	0.3247512452185555	0.4030914330743212
Enna	0.2488750849815028	0.4688401263012839
Catania	0.3667180319450436	0.4829319298975758
Ragusa	0.3177177354563003	0.4817330777878443
Siracusa	0.2650361994829014	0.4717096085038669
Sassari	0.4977663076498847	0.667274180753403
Nuoro	0.2928819441321957	0.4965261125667662
Cagliari	0.9555463720031564	1.2774719361326363
Pordenone	0.6855844241726906	0.8206374091748773
Isernia	0.4661443896505976	0.7325542817127214
Oristano	0.4570510836794182	0.7056903672823925
Biella	0.9677786282899346	1.024600270337199
Lecco	1.5581025209502128	1.3481101034722487
Lodi	1.1340708168645872	0.9197969356300761
Rimini	1.20503745296598	1.1895766760548492
Prato	0.7571333129761377	0.778280695244138
Crotone	0.1634547539824056	0.3737546986036385
Vibo Valentia	0.2481819243426872	0.3694738077826277
Verbano-Cusio-Ossola	0.7811980440071086	1.007647391642737
Monza e della Brianza	1.8663355205099594	1.6897225689406838
Fermo	0.7815609586679271	0.9211090234660962
Barletta-Andria-Trani	0.2372562554703667	0.3683589224865303
Sud Sardegna	0.324258432034702	0.5530409282403789



## BK10U-Studi medici e laboratori di analisi cliniche

## Professionisti


Area territoriale: Provincia	Valore della variabile indice di concentrazione della domanda	Valore della variabile indice di concentrazione dell'offerta
Torino	1.1641847198607336	1.0408173462209402
Vercelli	0.7822249806669063	0.7139802496784764
Novara	0.9935377319389699	0.9213871339233195
Cuneo	0.7739726724115329	0.7305471467316664
Asti	0.78833824016092	0.6908955623623553
Alessandria	0.9013392821657596	0.8269531695456486
Valle d'Aosta/Vallée d'Aoste	1.2588351106536635	0.8606645104013126
Imperia	0.8188903490229467	0.7711862016810234
Savona	1.2363063358197814	0.9857734255982603
Genova	1.2024992495053923	1.3177736593720355
La Spezia	0.9003830151158444	0.935418534592849
Varese	1.0299731909816023	0.9309962222902279
Como	0.9533539831726296	0.7992570426435228
Sondrio	0.6739610096923326	0.6680293683388581
Milano	1.414565884551745	1.186595135845034
Bergamo	0.8997390614856238	0.8214455982888261
Brescia	1.0287657106023922	0.9060497772410164
Pavia	1.2076274620406848	1.2327194388458722
Cremona	0.7373365926757621	0.74504525409165
Mantova	0.7765290473505948	0.677212514973155
Bolzano/Bozen	1.2379731049987344	0.5570994152022719
Trento	0.8875666652889392	0.7950121455158297
Verona	1.2264518222356848	1.027526577708029
Vicenza	0.9045537660150345	0.7061410714881189
Belluno	0.7614642634163928	0.7074462018578342
Treviso	0.9027835415738819	0.6871878016124136
Venezia	0.8440835396130408	0.6976919593815744
Padova	1.4657318650537392	1.2450547115712796
Rovigo	0.8203944918743711	0.6893488887019117
Udine	0.9678007495713022	0.854525335529967
Gorizia	0.7729812921826802	0.7315400037412196
Trieste	1.282107216389321	1.235468272163246
Piacenza	0.9416891632070001	0.8596260337842869
Parma	1.3690589628259202	1.3382560810207431
Reggio nell'Emilia	0.7693055720632436	0.6637697947522148
Modena	1.1965102601352555	1.0272303035303845
Bologna	1.5452490804507568	1.411408980633674
Ferrara	1.0541664901728653	1.059973956512499
Ravenna	1.0554489974712096	0.8478670111669839
Forlì-Cesena	1.0098994395468606	0.82023280874724
Pesaro e Urbino	0.9735174228520848	0.8443222030436606
Ancona	1.0242677997465965	1.0432196784296122
Macerata	0.8397642577238225	0.8689255826780042



## BK10U-Studi medici e laboratori di analisi cliniche

## Professionisti

Area territoriale: Provincia	Valore della variabile indice di concentrazione della domanda	Valore della variabile indice di concentrazione dell'offerta
Ascoli Piceno	0.9325230214145109	0.9802099209826084
Massa-Carrara	0.7952507513569641	0.8703338898017903
Lucca	1.1376764743314594	1.0592642567909376
Pistoia	0.8355890069229099	0.9322954202006335
Firenze	1.2830185866787156	1.326541289328827
Livorno	0.8619714069533229	0.8977110562191574
Pisa	1.2728478560132483	1.4236536460649591
Arezzo	0.9165675235686347	0.9172028773946874
Siena	1.2049821989391294	1.4017243800323307
Grosseto	0.8157186873887355	0.8892714460735942
Perugia	0.8999323293310972	1.075427639835751
Terni	0.9409083176469268	1.0390923653187198
Viterbo	0.7157385058567673	0.8311761511850589
Rieti	0.7179133516030207	0.8734287407506596
Roma	1.434143776467232	1.4754105246144975
Latina	0.871108684570848	0.9280881652761279
Frosinone	0.7155245877156224	0.853204856728877
Caserta	0.7146869506097201	0.886668823639878
Benevento	0.7857814341564264	0.9651392463977759
Napoli	0.7943515431727977	0.8779735162312695
Avellino	0.7547139588485368	0.98611209762301
Salerno	0.7717535495261031	0.8897774580974397
L'Aquila	0.9393156010123488	1.0991798215665844
Teramo	0.7375472349528966	0.792220439636139
Pescara	1.052137431533589	1.2409040855283242
Chieti	0.8142276800359287	1.0703394245352509
Campobasso	0.8522708328319486	1.007205520983456
Foggia	0.6993927354162538	0.8477758596491259
Bari	0.9664543661236171	1.0389821364751293
Taranto	0.7858118799683158	0.7836860423939636
Brindisi	0.7090194280268702	0.7955127136083576
Lecce	0.9014373367549974	0.9946600646338247
Potenza	0.6778690950461148	0.8303831103758351
Matera	0.6499577617886587	0.7919863598073047
Cosenza	0.6437091700860822	0.8232213016247866
Catanzaro	0.7959587195181486	0.9305355957853845
Reggio di Calabria	0.700069764596518	0.9012148464318499
Trapani	0.7685987611105233	0.9768919761987287
Palermo	0.9473001171053345	1.1298964102488493
Messina	0.8405215926278639	1.18219619751034
Agrigento	0.6785829634189325	0.9136284427068255
Caltanissetta	0.6656902963482713	0.8997416994461058
Enna	0.5458623588211147	0.7799377570179354



**BK10U-Studi medici e laboratori di analisi cliniche****Professionisti**


Area territoriale: Provincia	Valore della variabile indice di concentrazione della domanda	Valore della variabile indice di concentrazione dell'offerta
Catania	0.9855624437264731	1.195064742709472
Ragusa	0.746694768662551	0.8435314944818106
Siracusa	0.70815217410366	0.845672008958968
Sassari	0.8004799229385241	1.037963642880824
Nuoro	0.540558188909749	0.7136938120932789
Cagliari	1.3040635056149612	1.7377237144708477
Pordenone	0.9231473144779954	0.7548107808460152
Isernia	0.8958828005781719	1.2039543080449233
Oristano	0.6575454309934318	0.7719176147614532
Biella	0.7456235874931043	0.7306677525720782
Lecco	0.9681761815161517	0.8731921880466225
Lodi	0.6002719882862081	0.5993432276733204
Rimini	1.1377056199489584	0.9919744590308199
Prato	0.7882513873225784	0.8201176833166263
Crotone	0.5732585432767736	0.6792992471386999
Vibo Valentia	0.6016925515988264	0.8194255850316906
Verbano-Cusio-Ossola	0.9172814314877289	0.793273545784129
Monza e della Brianza	0.9266863060970811	0.889878658123152
Fermo	0.7724732816049565	0.8016214023485992
Barletta-Andria-Trani	0.7897749115040595	0.7427277476148904
Sud Sardegna	0.4670304242038137	0.553031116086345



## BK26U-Attività delle guide turistiche, degli accompagnatori turistici e delle guide alpine

## Professionisti

Area territoriale: Provincia	Valore della variabile indice di concentrazione della domanda	Valore della variabile indice di concentrazione dell'offerta
Torino	0.4502649904882344	0.575341660914255
Vercelli	2.065274379782004	0.7167534842668597
Novara	0.6639463317875468	0.7237329202728024
Cuneo	0.8497117435409823	0.411548659596815
Asti	0.2943192422342486	0.3572455326341415
Alessandria	0.1318186412568257	0.2545485213121793
Valle d'Aosta/Vallée d'Aoste	15.873227633824962	7.314575392475551
Imperia	1.3573387371486052	1.579891028947446
Savona	0.4996042659844898	0.5294644475446922
Genova	0.9039854097694806	1.0451652927017963
La Spezia	1.0156087952960036	1.4246806913179961
Varese	0.4324821830673244	0.417067145174036
Como	1.2118990441156987	0.8060477022157934
Sondrio	4.093700673922392	1.7132509838830705
Milano	0.7800171168929534	0.7236486190366886
Bergamo	0.4733254499211528	0.4290965814419693
Brescia	0.4536549802161506	0.3241767334908263
Pavia	0.1600605040997775	0.2660094881751726
Cremona	0.3484005139460395	0.4685007737789282
Mantova	0.375449037365682	0.5567289029003741
Bolzano/Bozen	2.7031397504155636	1.5295885342175868
Trento	2.707602663986463	1.7873418728650514
Verona	0.5117659400984874	0.6334089014425204
Vicenza	0.4375899924084118	0.4315598997456949
Belluno	4.41901793661899	1.500925584310192
Treviso	0.7908210231012881	0.818841082927958
Venezia	6.059304431300156	4.406984403095175
Padova	0.8133845231417491	0.684885098887922
Rovigo	0.2164784248876446	0.3587401484343735
Udine	0.788014002505549	0.6725249394376706
Gorizia	0.3956545340202312	0.3832135897344309
Trieste	1.052106371507987	1.3055442790026146
Piacenza	0.1270438198102097	0.2372832184567958
Parma	0.5838082090794319	0.6769623434654417
Reggio nell'Emilia	0.2798581710940141	0.2703568197313888
Modena	0.2899240807381932	0.3401108552094932
Bologna	0.5585856009522114	0.6684902529218704
Ferrara	0.4619836356696033	0.5475368341512669
Ravenna	0.615686131816146	0.9306019141238645
Forlì-Cesena	0.5501577137945332	0.6850992517772744
Pesaro e Urbino	0.35319476170643	0.5110539724944503
Ancona	0.2055752067854022	0.3060107601318575
Macerata	0.1833641378260135	0.3898019272629131



## BK26U-Attività delle guide turistiche, degli accompagnatori turistici e delle guide alpine

## Professionisti


Area territoriale: Provincia	Valore della variabile indice di concentrazione della domanda	Valore della variabile indice di concentrazione dell'offerta
Ascoli Piceno	0.2704349996921435	0.329493976698591
Massa-Carrara	0.7647572588190179	0.7495853988800983
Lucca	0.928002477604802	1.1411166090558862
Pistoia	1.0394348182559565	1.467944409156177
Firenze	4.602777325145072	5.4006965432753375
Livorno	1.532994397816057	1.8406385889985384
Pisa	1.3555640677196832	1.4927903820211679
Arezzo	0.7100571387561847	1.2228069072379664
Siena	3.6212249867346116	4.007312147955509
Grosseto	1.0199163477491768	1.5422084553513404
Perugia	0.8800601743157017	1.1409395330900427
Terni	0.7380861204161676	1.0134659781014492
Viterbo	1.4825300889585418	2.0741084308623394
Rieti	1.2106372683110025	0.8394841326031875
Roma	3.5251767445542854	3.4758728148814186
Latina	0.527227913412552	0.7474378789993602
Frosinone	0.2921315062937274	0.3954647917683941
Caserta	0.1278370580757734	0.1561003785723183
Benevento	0.06614511833834495	0.1669092825003232
Napoli	0.5465913365725917	0.7147925209084848
Avellino	0.07363147530783697	0.2029381804948992
Salerno	0.3107566369037122	0.4736278167232007
L'Aquila	0.3605042514918719	0.6916864741935953
Teramo	0.1003283947988109	0.1737065477346238
Pescara	0.1400104955710791	0.2855993495508867
Chieti	0.1524236224954514	0.2984713404690361
Campobasso	0.2103263080432229	0.244268332788103
Foggia	0.1444213535864405	0.2117041187984754
Bari	0.3504085335167275	0.5573616711347974
Taranto	0.06829695233350948	0.2005965866113686
Brindisi	0.5309648405534959	0.372076228013818
Lecce	0.2460614483394635	0.385312602591012
Potenza	0.1862397783446015	0.3383955198521753
Matera	1.4790988917167989	2.0518657921714762
Cosenza	0.06825602441336215	0.1312453433785431
Catanzaro	0.0760544554425778	0.1076932819073597
Reggio di Calabria	0.1106039989316077	0.1280061191963217
Trapani	0.2310078637071104	0.3043358983075947
Palermo	0.7431118643990562	0.8696687541142307
Messina	0.9309564099601001	0.8728499434892408
Agrigento	0.4510282976224114	0.4459708621574199
Caltanissetta	0.5659111947862843	0.6467104130726605
Enna	0.3003047760061512	0.4734757301712731





**BK26U-Attività delle guide turistiche, degli accompagnatori turistici e delle guide alpine****Professionisti**

Area territoriale: Provincia	Valore della variabile indice di concentrazione della domanda	Valore della variabile indice di concentrazione dell'offerta
Catania	0.5614795354385091	0.7442085193198451
Ragusa	0.2399353477961419	0.2378022271017066
Siracusa	0.6251204897416041	0.6976949759023965
Sassari	0.6110656980695223	0.8095969238534484
Nuoro	0.2892659086018469	0.5904543376533843
Cagliari	0.4170386388998468	0.6952674244559535
Pordenone	0.514299418831371	0.4604379815723804
Isernia	0.1866750517645402	0.2525596665138494
Oristano	0.1764332389972761	0.3910344794000105
Biella	0.5319151086599604	0.3922661476688175
Lecco	0.9541747927006454	0.5629689397077096
Lodi	0.6590329119298072	0.550804392890305
Rimini	0.5572345137431853	0.9531182626761571
Prato	0.9229428636933594	1.3162862732840896
Crotone	0.0760544554425778	0.1076932819073597
Vibo Valentia	0.0760544554425778	0.1076932819073597
Verbano-Cusio-Ossola	2.7361629214113026	2.4149811829130527
Monza e della Brianza	0.4765262778786334	0.4403497704931985
Fermo	0.2487106043109968	0.3079452798151975
Barletta-Andria-Trani	0.1367495430336335	0.2348536621786038
Sud Sardegna	0.3718647556507644	0.527313056602601



## BK30U-Altre attività tecniche

## Professionisti

Area territoriale: Provincia	Valore della variabile indice di concentrazione della domanda	Valore della variabile indice di concentrazione dell'offerta
Torino	1.4133189813503155	1.2547417740736304
Vercelli	0.7866894613543605	0.9847446843867909
Novara	1.450388147925364	1.5196980774318825
Cuneo	0.8434096768675141	0.772184918665237
Asti	1.028566483628803	0.8673563027613447
Alessandria	1.205590331370861	1.1692237449184106
Valle d'Aosta/Vallée d'Aoste	0.975810311496987	1.150352011386713
Imperia	0.6017162237286247	0.730407389689552
Savona	0.8354533591425206	1.0788578405205003
Genova	1.3405039175684021	1.3957162053455368
La Spezia	0.9877897187752848	1.1286723568885784
Varese	1.634522538768064	1.4968342131053136
Como	1.5953613053451512	1.3553567604042382
Sondrio	1.092353366714867	0.9322771894275238
Milano	1.787775739878619	1.6029979348549817
Bergamo	1.4203297322370128	1.2089568005368154
Brescia	1.2925231430391022	1.1148168532761615
Pavia	1.4128908234072914	1.3688592751655027
Cremona	1.128192264163205	1.020092371463021
Mantova	1.6391426188931586	1.327327278160221
Bolzano/Bozen	1.1678124903047578	0.6952229195700881
Trento	1.1282132037872976	1.0149527112312366
Verona	1.0829454684429503	1.025768365716673
Vicenza	1.320218077011495	1.1009535381959779
Belluno	1.186834265326787	0.9725798617270546
Treviso	1.6618728647196148	1.2005622831769884
Venezia	1.1488802725461302	1.2097815196567308
Padova	1.4067423904756966	1.329737109637801
Rovigo	1.0299181213758641	0.9523055542296797
Udine	1.837165659686193	1.2863528446651047
Gorizia	1.0390466652605985	1.1854570116442162
Trieste	1.3064604735388479	1.2207745824626068
Piacenza	1.3132069924082972	1.2283209854128776
Parma	1.8624659080019859	1.6089261721174222
Reggio nell'Emilia	1.4478395797996533	1.204487913594738
Modena	1.4094882744735129	1.3041907919346736
Bologna	1.6739894602808152	1.494322682883099
Ferrara	1.03447818881831	1.0203770654219944
Ravenna	1.7259176909761083	1.3230767914731387
Forlì-Cesena	1.027471035597346	0.9927665348098527
Pesaro e Urbino	1.5238351288945011	1.2715279969736133
Ancona	0.9877041192804784	1.0304257912455341
Macerata	0.8040433484613486	0.9591891504781781



## BK30U-Altre attività tecniche

## Professionisti

Area territoriale: Provincia	Valore della variabile indice di concentrazione della domanda	Valore della variabile indice di concentrazione dell'offerta
Ascoli Piceno	0.7401036316648874	0.9369115341021571
Massa-Carrara	1.4685385114040257	1.8380396433392323
Lucca	1.841809405143848	1.4523910482396052
Pistoia	0.8251515233993418	0.9716986653884511
Firenze	1.4862309400907374	1.4803541728196041
Livorno	1.0332471417797522	1.0363282009024375
Pisa	1.5400197169425212	1.357211666780832
Arezzo	0.7449087955551525	0.9045152455154521
Siena	1.2828417766318267	1.1562580191586043
Grosseto	0.9099850176691848	0.967003463673254
Perugia	0.8940974414243976	1.088630318141981
Terni	1.0726041830589714	1.2635481115988776
Viterbo	0.7384512470454533	0.9767229088109208
Rieti	0.6406696716704592	0.8262904985058785
Roma	1.0722974760267585	1.191565024882907
Latina	0.7081466725071277	0.8232731241261163
Frosinone	0.6434777028528985	0.8822989235250439
Caserta	0.4472804197613246	0.4878967695206455
Benevento	0.3583418072905008	0.5658742627330052
Napoli	0.372776236477852	0.5227831152125135
Avellino	0.3939095878453875	0.6052991853714746
Salerno	0.3592120321534656	0.5530223287868055
L'Aquila	0.612676129460011	0.9077542415624676
Teramo	0.4972349468685072	0.7490399628104832
Pescara	0.9674830794061	1.210338027214132
Chieti	0.524074009198612	0.9139836461697196
Campobasso	0.56245005002662	0.7556350181291139
Foggia	0.2630093866930005	0.4004105153431148
Bari	0.5781039978741203	0.6671643065394744
Taranto	0.4313234137998955	0.6713093913060465
Brindisi	0.4599253251590164	0.5782555964164684
Lecce	0.5259601379891397	0.6194529225515417
Potenza	0.4741085599624595	0.749423642265199
Matera	0.2462046891698929	0.4064639864213091
Cosenza	0.2716450727695153	0.4270204079774446
Catanzaro	0.2497757478717166	0.4325791588405825
Reggio di Calabria	0.1959278355564609	0.312652594330163
Trapani	0.3413736180205171	0.446392476450187
Palermo	0.3336703149025944	0.471508675049833
Messina	0.2899988433760976	0.5001519160583077
Agrigento	0.1705443320723079	0.2984940402751231
Caltanissetta	0.2978142258690122	0.4665686527915444
Enna	0.1411181359271537	0.4504999350459809



**BK30U-Altre attività tecniche****Professionisti**

Area territoriale: Provincia	Valore della variabile indice di concentrazione della domanda	Valore della variabile indice di concentrazione dell'offerta
Catania	0.3350337023030729	0.4606995414940685
Ragusa	0.363783309879852	0.5461512977732084
Siracusa	0.4284036741134705	0.4832542692996773
Sassari	0.5307177384464921	0.679385320805187
Nuoro	0.1969443612330043	0.4479887119583308
Cagliari	0.6621139769789326	0.9241519282526457
Pordenone	1.1472991303233557	1.0972248607171624
Isernia	0.4998202496763181	0.9299056701725822
Oristano	0.2481014368602016	0.5612962265988539
Biella	0.9906970757948013	1.2155036267433046
Lecco	1.901994493919432	1.6328102267697202
Lodi	1.4204884327517884	1.1422428530026694
Rimini	1.2291669607931397	1.0035902519540942
Prato	0.9944186766490917	1.0268822064477505
Crotone	0.1150816813321493	0.2949627867396004
Vibo Valentia	0.2333756002155922	0.4490399118516482
Verbano-Cusio-Ossola	0.9829216614297531	1.0934321768404371
Monza e della Brianza	1.7390840750666139	1.5240839382115083
Fermo	0.9523888902482074	1.039218861293473
Barletta-Andria-Trani	0.2201415722078943	0.3210591912290265
Sud Sardegna	0.3175131141089711	0.4181039678324472



## CG50U-Intonacatura, rivestimento, tinteggiatura ed altri lavori di completamento e finitura degli edifici

## Imprese


Area territoriale: Provincia	Valore della variabile indice di concentrazione della domanda	Valore della variabile indice di concentrazione dell'offerta
Torino	1.2860004438045494	1.392444039269603
Vercelli	1.4507238507232723	1.5568198730484566
Novara	0.9141506205599007	1.1276051700516299
Cuneo	1.6688283285184669	1.9257881477843606
Asti	1.3318162897597396	1.6348129825138127
Alessandria	1.1421250709895256	1.383339467501864
Valle d'Aosta/Vallée d'Aoste	1.5363459000136304	2.1177561479622566
Imperia	2.2005480839984686	2.68999884840459
Savona	2.4069703593985645	2.780521457767462
Genova	1.977864266572532	2.002367563062551
La Spezia	1.2329802714136409	1.337272439403894
Varese	0.9797556782558909	1.1339668696249694
Como	1.1795634091804215	1.1826515602542198
Sondrio	1.4659205352740075	1.142265376786416
Milano	1.9692007750845486	1.1911600351359737
Bergamo	1.3142243040340253	1.3039295307499439
Brescia	1.3076132639319369	1.1366830848589984
Pavia	0.7889181996605209	1.0201330549347907
Cremona	1.0633235247210813	1.1453789647075123
Mantova	1.0680933328298021	1.4023931838523394
Bolzano/Bozen	3.0186101331864985	1.2345880638382478
Trento	1.7187319644203174	1.3224680922771834
Verona	1.249555074218052	1.146658895324537
Vicenza	1.1589362530713865	1.278958310016576
Belluno	1.3019351807070365	1.2322649399266288
Treviso	1.2726199085717682	1.096976744880159
Venezia	1.4195906105621603	1.0937838109566762
Padova	1.1972940540901083	1.1437550059015298
Rovigo	0.7124842502132009	0.9477801503542876
Udine	1.2429718583046352	1.234850916501059
Gorizia	1.0159399827736952	0.9857401144668207
Trieste	1.4475940917729355	1.1342796781936568
Piacenza	1.049138706824296	1.4635371140576574
Parma	1.2266987445412123	1.326313119921115
Reggio nell'Emilia	1.5178429689386712	1.757656371476854
Modena	1.5384044435502993	1.3193124279522326
Bologna	1.5842980591020184	1.1853224578845027
Ferrara	1.0750180174331536	1.2607261337642375
Ravenna	1.4858064569320206	1.3791922614388865
Forlì-Cesena	1.3818816056567738	1.3937436725633328
Pesaro e Urbino	1.1038447644291762	1.3310445422918622
Ancona	1.202228822987109	1.1472403086652128
Macerata	1.4240504175985003	1.5228637945783239



## CG50U-Intonacatura, rivestimento, tinteggiatura ed altri lavori di completamento e finitura degli edifici

## Imprese

Area territoriale: Provincia	Valore della variabile indice di concentrazione della domanda	Valore della variabile indice di concentrazione dell'offerta
Ascoli Piceno	0.8960086314330282	0.922212478072502
Massa-Carrara	0.896082580430422	1.170460863821028
Lucca	1.4998149982066298	1.7612024124799037
Pistoia	0.9556649683621716	1.4992760476810463
Firenze	2.013852913873023	1.6728093190831057
Livorno	1.2419104753543881	1.2444683753090247
Pisa	1.2273441189512004	1.1930333832369082
Arezzo	0.9428483795221808	1.2704674607116304
Siena	1.3124966963416376	1.1931878809028464
Grosseto	1.7041313224227703	1.5075597115637336
Perugia	0.7591036947264078	0.9764690985749948
Terni	0.5655116861684334	0.9880700244184525
Viterbo	0.749194272943073	1.27599921616389
Rieti	0.5557656369155319	1.2254834953501614
Roma	0.907312381436508	0.8786422963937006
Latina	0.4869356804921452	0.6207468132065022
Frosinone	0.3458496723103531	0.5312911429988633
Caserta	0.1748450293418408	0.4687152418453789
Benevento	0.2728683452893779	0.4671582302359717
Napoli	0.4107584685061245	0.4374029718342988
Avellino	0.2305451549197462	0.5155017730739536
Salerno	0.3922169447580584	0.5188782521739712
L'Aquila	0.8613088236785992	0.8006682103207442
Teramo	0.5156863294194184	0.7003349297882364
Pescara	0.6930193653195942	0.6428161740007974
Chieti	0.4583259823652081	0.6580969470399242
Campobasso	0.5158289042016186	0.7048379647086829
Foggia	0.2768646229220887	0.3985077444416606
Bari	0.8010033152757308	0.7131363144974219
Taranto	0.4525508878234065	0.5670592338475122
Brindisi	0.6755578255326437	0.9582659902990247
Lecce	0.5754663729422409	1.3431094399348453
Potenza	0.3563123512115831	0.6106994584485177
Matera	0.5876227494411883	0.4695465927296442
Cosenza	0.2037266988708753	0.3556048695236404
Catanzaro	0.253231819614982	0.4033007221806058
Reggio di Calabria	0.1312927571046136	0.2594162893632995
Trapani	0.2788982602170257	0.3440596487716676
Palermo	0.3402174520648005	0.3202301231625151
Messina	0.300745837402804	0.4799974843983357
Agrigento	0.1865677059491419	0.2870898477526528
Caltanissetta	0.1571798463716376	0.2598157174933625
Enna	0.2881917586484948	0.4991584477587042



**CG50U-Intonacatura, rivestimento, tinteggiatura ed altri lavori di completamento e finitura degli edifici****Imprese**

Area territoriale: Provincia	Valore della variabile indice di concentrazione della domanda	Valore della variabile indice di concentrazione dell'offerta
Catania	0.2762608666901102	0.3753234100921037
Ragusa	0.4177304686002108	0.6145510234236585
Siracusa	0.2599719109119067	0.3064750022971157
Sassari	0.4847543953498917	0.6681678837736628
Nuoro	0.3788724646035322	0.7350662343658052
Cagliari	0.5107806827529647	0.4099835748001472
Pordenone	1.0115342215854182	1.0818367794113544
Isernia	0.3440596212931684	0.9425463745604624
Oristano	0.2864184110203582	0.513026557997343
Biella	1.2166037573855584	1.6326238258692696
Lecco	1.3275053556678709	1.208021128019411
Lodi	0.961374686935603	1.1816687770824479
Rimini	1.4882340205729534	1.5333869063502272
Prato	1.307332849269005	1.520040968459884
Crotone	0.170845525178804	0.3522733304956276
Vibo Valentia	0.1771253169145128	0.3397398045424682
Verbano-Cusio-Ossola	1.0086213758734652	1.2369392061181448
Monza e della Brianza	1.1316848232436816	1.0407642633037018
Fermo	0.9773118077355427	1.2025562270507524
Barletta-Andria-Trani	0.4085155783526489	0.5359033301776936
Sud Sardegna	0.3256684772993279	0.4345656588772904



## CK01U-Studi notarili

## Professionisti

Area territoriale: Regione	Valore della variabile indice di concentrazione della domanda	Valore della variabile indice di concentrazione dell'offerta
Piemonte	1.036975015844358	0.84479159765733
Valle d'Aosta	1.795250808487271	0.6937464141151166
Lombardia	1.3873891855316127	1.0385321755254884
Trentino Alto Adige	1.3140480853231595	0.6717450288414896
Veneto	1.1163779822151467	0.8476956621505349
Friuli Venezia Giulia	1.268887511482914	0.8808972121153212
Liguria	1.2825659007460626	1.146713022895362
Emilia Romagna	1.205024369884013	1.0821346284952784
Toscana	1.056733674459448	1.091202465784646
Umbria	0.7841892122059198	0.8800868793815201
Marche	0.8310787261926107	0.8519042900559116
Lazio	1.1729888869207592	1.4058575900676111
Abruzzo	0.7139128667534409	0.9840203412071341
Molise	0.5387372279219323	0.8695253566226504
Campania	0.665129285264002	1.0593090020853817
Puglia	0.6070435548466427	0.8379884156639064
Basilicata	0.5372525208870162	0.8969530238876673
Calabria	0.4409571588015418	0.7193106560882666
Sicilia	0.60142882283698	0.9993756300912773
Sardegna	0.8387841270528668	0.737547176199674






## CK02U-Attività degli studi di ingegneria

## Professionisti

Area territoriale: Provincia	Valore della variabile indice di concentrazione della domanda	Valore della variabile indice di concentrazione dell'offerta
Torino	1.0095280464904726	0.7478277237675232
Vercelli	0.7988074250349358	0.734168472736047
Novara	1.1492807611879394	0.7654194362797405
Cuneo	1.1880813657597797	0.7679927556259153
Asti	0.9568273596002905	0.7537224953466554
Alessandria	0.7982249154471602	0.7500898792141171
Valle d'Aosta/Vallée d'Aoste	1.6413722640723396	1.3095685557478176
Imperia	1.142237094142674	0.9029888136363625
Savona	1.3384092144796462	1.026258133709022
Genova	1.3892546206988239	0.913613373451039
La Spezia	0.8628580595914609	0.8804052303027189
Varese	0.8408142442217742	0.5828287442749273
Como	1.0858346417701574	0.7734371320391266
Sondrio	1.491187274343581	1.1649988496809673
Milano	0.9712646331218372	0.6568461604028429
Bergamo	1.30785518436317	0.7916374243589771
Brescia	1.712108852519511	1.1523619611224543
Pavia	1.1752875699155358	1.004835917238047
Cremona	0.9956052436229345	0.6859783196566193
Mantova	0.854694919736108	0.6642059515662917
Bolzano/Bozen	1.985502522083707	0.7877547554794797
Trento	2.0842405782055002	1.556558321461775
Verona	1.1023372341282158	0.8887760436692538
Vicenza	0.9861096496430165	0.7606957528378915
Belluno	1.5077798962360465	1.1910382866395963
Treviso	1.1815299675435194	0.8170450367679919
Venezia	0.9064002844561762	0.7105001591527578
Padova	1.3534317690514515	1.0252996117941275
Rovigo	1.168408446431902	1.0167447636643119
Udine	1.0810383129572707	0.8665989556718346
Gorizia	0.637055400855586	0.6496958000478407
Trieste	0.9504330845149427	0.8085074302481682
Piacenza	1.390275649919215	0.7971245772482719
Parma	1.3591589328060962	1.060624565251939
Reggio nell'Emilia	1.089365232616042	0.7773352711367487
Modena	1.192956834745488	0.8389019154372344
Bologna	1.8320405809738425	1.3852061544319474
Ferrara	1.0311454345230204	0.8705273799298281
Ravenna	1.056535407195437	0.9057347550494375
Forlì-Cesena	1.431262603931742	1.0987733548268297
Pesaro e Urbino	1.146537143086213	1.0649928697777553
Ancona	1.6340607332727335	1.7263228185530581
Macerata	1.4653406712082833	1.486947577015057



## CK02U-Attività degli studi di ingegneria

## Professionisti

Area territoriale: Provincia	Valore della variabile indice di concentrazione della domanda	Valore della variabile indice di concentrazione dell'offerta
Ascoli Piceno	1.4751518414069964	1.6517226952310684
Massa-Carrara	0.8321853798950173	0.9289753245128466
Lucca	1.3312003053420582	1.1007409673425268
Pistoia	0.9213702814979526	0.8805175791519279
Firenze	1.263574072073477	1.0610063381006334
Livorno	0.8384429590117727	0.783359729076594
Pisa	1.46442824381202	1.3128620380635512
Arezzo	1.2067225342107077	1.0826358128452638
Siena	1.0347565939419927	0.770944652433276
Grosseto	0.8210651880739649	0.8005323730618774
Perugia	1.305890986016216	1.3279366225505316
Terni	0.8976562450352816	1.0277490736143544
Viterbo	0.7106508700597071	0.8044095682237244
Rieti	1.073391321503248	1.5023210243324205
Roma	0.8091049194553974	0.8423272919916482
Latina	0.6940247778865077	0.8498268036736002
Frosinone	0.7205745716341196	1.080195775596706
Caserta	0.4837165381537223	0.9355635831191966
Benevento	0.8590366241103405	1.5825696429015665
Napoli	0.518183717627547	0.6900817106811301
Avellino	0.8330419778343205	1.5621668626764327
Salerno	0.8228709032267563	1.4071883702148291
L'Aquila	1.8490084501029065	2.5335616140580046
Teramo	1.116113631194111	1.484186670052887
Pescara	0.9795113595720311	1.2082627466365148
Chieti	0.8600618051049698	1.2200819940874024
Campobasso	0.9609966597480508	1.5414825871325035
Foggia	0.5633510624073104	1.0990479216137181
Bari	1.1483915812346939	1.58356067566691
Taranto	0.637479335510116	0.9497302649341189
Brindisi	0.5276004915769071	0.8300179583571304
Lecce	0.7574087419354217	1.2547929067406793
Potenza	0.9980848092907639	1.928309014794408
Matera	0.9918947484008657	1.6263147188895957
Cosenza	0.8225435703242246	1.8820790353143946
Catanzaro	0.7373027064711257	1.4067322505337476
Reggio di Calabria	0.4603542918385587	0.9792695510218385
Trapani	0.4867269526985891	0.7638342288885205
Palermo	0.5917091887385273	0.8807052956649056
Messina	0.7218322265721621	1.3061317643437051
Agrigento	0.3723056001703262	0.7678551976643435
Caltanissetta	0.4196247127486115	0.8873584293969324
Enna	0.5066155134419046	1.2263856738014052



## CK02U-Attività degli studi di ingegneria

## Professionisti


Area territoriale: Provincia	Valore della variabile indice di concentrazione della domanda	Valore della variabile indice di concentrazione dell'offerta
Catania	0.7776664342601504	1.2531257050266857
Ragusa	0.6133245395033199	1.0683927910469886
Siracusa	0.4917207694994521	0.9090527604406248
Sassari	0.6922303130287519	0.8387995461633451
Nuoro	0.7345690878779129	1.3451600233117624
Cagliari	2.179132460359173	2.8108610703050028
Pordenone	1.0238144969507785	0.7532309082654816
Isernia	1.3242444610001505	1.860067022606126
Oristano	0.9675325610690404	1.4640261641420695
Biella	1.0021535707778757	0.7964099975251947
Lecco	1.5860622223700727	1.0053549481957798
Lodi	0.8208628332079424	0.5777480903549331
Rimini	1.3820021470593065	1.1566041668550364
Prato	1.1311408520092217	0.8623405895605724
Crotone	0.4635748309911483	1.0626948930731361
Vibo Valentia	0.5093191146689503	1.0911209603043854
Verbano-Cusio-Ossola	0.7406197739256083	0.5550092608612617
Monza e della Brianza	0.8107163348543213	0.6164437534820082
Fermo	1.1293903791587447	1.1519057862289
Barletta-Andria-Trani	0.6313796072439538	0.9880468380556543
Sud Sardegna	0.6939511493348456	1.109222639767566



## CK03U-Attività tecniche svolte da geometri

## Professionisti

Area territoriale: Provincia	Valore della variabile indice di concentrazione della domanda	Valore della variabile indice di concentrazione dell'offerta
Torino	1.081876214575696	1.012781368139215
Vercelli	1.5385907654478574	1.4097340591693588
Novara	1.4638325618776435	1.1503457251278033
Cuneo	2.3311669354628375	1.9811752856962483
Asti	1.66805602955123	1.701078175300297
Alessandria	1.3401493218571394	1.2965044699398462
Valle d'Aosta/Vallée d'Aoste	2.455291291048509	2.443846765652074
Imperia	1.9693729637002633	1.993294482436856
Savona	1.6707502712371904	1.5995148063470455
Genova	1.331343530672439	1.0989480986707414
La Spezia	1.7725431007243277	1.9126110612198173
Varese	1.2349411532080645	1.07943941373185
Como	1.3160170939292892	1.1266749722846823
Sondrio	2.887533920704989	2.4970152424882732
Milano	0.6427169033527762	0.4805095498127115
Bergamo	1.5618348073720707	1.1672261602794913
Brescia	1.6159063173107424	1.337291201094603
Pavia	1.3548271753193226	1.264003851154255
Cremona	1.309483459914123	1.1470436173889542
Mantova	1.451925382124758	1.2182987816589466
Bolzano/Bozen	1.7775555635377822	0.7045856949453868
Trento	1.6203013214508637	1.1975256292651262
Verona	1.3122950626224268	1.1016432661938338
Vicenza	1.504406900220351	1.3100276414513445
Belluno	1.330045040173713	1.1100664872814365
Treviso	1.3046925620080572	1.0575970522285072
Venezia	0.9183878698993964	0.7026814002788123
Padova	1.2157829898057362	1.0303971070809834
Rovigo	1.4070741156646995	1.4644966241812072
Udine	1.3804878136098249	1.2260863229178078
Gorizia	1.0429611587018792	1.10980687201477
Trieste	0.9305179881847815	0.8001493385040321
Piacenza	1.6892861642834587	1.5288529607499368
Parma	1.5222837071281035	1.2532641679725796
Reggio nell'Emilia	1.492343890236811	1.0481896000487023
Modena	1.6354626751159416	1.0572776766265226
Bologna	1.4000611080899723	0.9298953355709841
Ferrara	1.511059726739672	1.2390552442409777
Ravenna	1.410220785833087	1.0648408948192336
Forlì-Cesena	1.4650768594546133	1.2919615141144472
Pesaro e Urbino	1.4903034027029158	1.3929149857356296
Ancona	1.0948167383001186	1.116185878475923
Macerata	1.789867251161111	1.6424650200959945



## CK03U-Attività tecniche svolte da geometri

## Professionisti

Area territoriale: Provincia	Valore della variabile indice di concentrazione della domanda	Valore della variabile indice di concentrazione dell'offerta
Ascoli Piceno	1.4623523281419843	1.5965509974104968
Massa-Carrara	1.346622613637203	1.5763161188814274
Lucca	2.389988634088626	2.2725016626847556
Pistoia	1.719491315391149	1.6269553866490125
Firenze	1.7096608573663692	1.4798889567160194
Livorno	1.495192867793415	1.2561238091754734
Pisa	1.5682255421293632	1.4944657067033125
Arezzo	1.6789389459073414	1.7320991722298988
Siena	1.8898215094634156	1.4470845542247028
Grosseto	1.7811706538558674	1.736901229459736
Perugia	1.6501561353681709	1.7467914494715047
Terni	1.2687518383584875	1.4333970984948978
Viterbo	1.1095457436498408	1.4149911864604061
Rieti	1.042660968628312	1.5074379183919924
Roma	0.531472138244787	0.6178541098814609
Latina	0.7275455893545092	0.9706180008594042
Frosinone	0.771627213584667	1.1876359871199436
Caserta	0.2333792481969037	0.4870734322352513
Benevento	0.7533668646964632	1.3213272355873278
Napoli	0.2955636399497772	0.4305974195118268
Avellino	0.6308349969734939	1.2568255949477483
Salerno	0.5322698089054739	0.9481703566422657
L'Aquila	1.1030534486961459	1.494606335612949
Teramo	0.9612151649764212	1.4389952249565572
Pescara	0.6962182981196713	0.9172755584303399
Chieti	0.7115461646906027	1.1092989927444663
Campobasso	0.7703870290375686	1.381925104692973
Foggia	0.4129080584191663	0.7280113723226784
Bari	0.4810619190992158	0.7002345616268697
Taranto	0.5419885115973478	0.8432612863779632
Brindisi	0.5512636793943485	0.8586128100325784
Lecce	0.5903279364367028	1.0865288471811676
Potenza	1.0149701919568663	1.8546145319872795
Matera	0.5600510013423956	0.8669674321942059
Cosenza	0.3272925151529641	0.7670006359677692
Catanzaro	0.4827060811043756	0.9196446469897016
Reggio di Calabria	0.1818243882896809	0.4526141079479646
Trapani	0.4704425432191129	0.6920766652006963
Palermo	0.2915723750330933	0.4521694740112654
Messina	0.418506633959858	0.7882359530117353
Agrigento	0.2803257880442767	0.4772747228383666
Caltanissetta	0.2716586803149946	0.5551988170999204
Enna	0.3060778752320896	0.636178041369785



**CK03U-Attività tecniche svolte da geometri****Professionisti**

Area territoriale: Provincia	Valore della variabile indice di concentrazione della domanda	Valore della variabile indice di concentrazione dell'offerta
Catania	0.2926640086643722	0.5155287851055173
Ragusa	0.4011958373581544	0.7371362467457415
Siracusa	0.3070052577581031	0.5002456382509826
Sassari	1.3745545295156112	1.684551480926834
Nuoro	0.7161484013356345	1.2352668186829239
Cagliari	0.4386148205575721	0.5652175726557441
Pordenone	1.2483315395076864	1.0025378033969448
Isernia	0.8110965288686023	1.7780265218651958
Oristano	0.8907595225662442	1.2789516934276914
Biella	1.8501629240782704	1.5873507491379057
Lecco	1.228520023635554	0.939558419665098
Lodi	1.4782499177809938	1.1020348972511267
Rimini	1.5785989724322702	1.3976815054274743
Prato	1.8669855766966736	1.6686271325703839
Crotone	0.2485475492165185	0.5033127427873341
Vibo Valentia	0.3144300321978025	0.6625243452078339
Verbano-Cusio-Ossola	1.882776021036514	1.7419724180243026
Monza e della Brianza	0.9940127667728824	0.7988649295230565
Fermo	1.2018333357556397	1.5140299417926042
Barletta-Andria-Trani	0.5400557865994758	0.7773598258923704
Sud Sardegna	0.6631666348958671	0.9736911641787682



## CK04U-Attività degli studi legali

## Professionisti

Area territoriale: Provincia	Valore della variabile indice di concentrazione della domanda	Valore della variabile indice di concentrazione dell'offerta
Torino	0.9284316802290654	0.6940134095522822
Vercelli	0.4763219827247722	0.5202521133780075
Novara	0.5276352527221995	0.4899263021577007
Cuneo	0.4900615696729563	0.4061309942834117
Asti	0.5108548363064154	0.4891580243574397
Alessandria	0.5552472158425451	0.4992181025027727
Valle d'Aosta/Vallée d'Aoste	0.571003064304467	0.4441980258479755
Imperia	0.607334543162612	0.7001520568701792
Savona	0.742507151181431	0.7441465762721515
Genova	1.5612086855959488	1.0910313365907398
La Spezia	0.7829794251527671	0.937880854749703
Varese	0.7219294455959515	0.6376394787394792
Como	0.8146256841521455	0.6636164115200189
Sondrio	0.5125885363266147	0.4074037760198019
Milano	2.807356824612791	1.3441818837874173
Bergamo	0.6740013048574526	0.5224530768710344
Brescia	0.7590912434048873	0.5646390696884833
Pavia	0.6892689921186366	0.6629264648750054
Cremona	0.4962284489207519	0.4625719229723779
Mantova	0.5848703579521697	0.5108609969580564
Bolzano/Bozen	0.9660526257531924	0.4104471959255399
Trento	0.726927941359473	0.4583172874447586
Verona	1.0419206826299048	0.7233274811597916
Vicenza	0.7216965877426552	0.5442535590632218
Belluno	0.5718246047251353	0.4734355278229703
Treviso	0.8462143581680649	0.6142247898708102
Venezia	0.8556571890457301	0.641095346676524
Padova	1.1738100525040915	0.8109888957642827
Rovigo	0.4974798690496732	0.5540955377976806
Udine	0.7535346450088296	0.5462345377779368
Gorizia	0.6346259802860609	0.5180429901428472
Trieste	0.8802511683184944	0.632918649169875
Piacenza	0.7049625232076647	0.6719131309318647
Parma	0.8778777731482675	0.7066493994487435
Reggio nell'Emilia	0.812604961478367	0.5217691224339831
Modena	0.9484143542150808	0.6666955809211019
Bologna	1.5292396550195917	1.1151315784145386
Ferrara	0.7215045925011564	0.6649297355155206
Ravenna	0.7640359959510693	0.5913863237495793
Forlì-Cesena	0.6625533940085542	0.6043711530490017
Pesaro e Urbino	0.7479697901663147	0.7762390599148601
Ancona	0.9260225735428832	0.8261173499175403
Macerata	0.8328558419040837	0.9239078982632326



## CK04U-Attività degli studi legali

## Professionisti

Area territoriale: Provincia	Valore della variabile indice di concentrazione della domanda	Valore della variabile indice di concentrazione dell'offerta
Ascoli Piceno	0.6952925767187927	1.0576915262497815
Massa-Carrara	0.7696594592390753	1.0294799895381677
Lucca	0.8113151362147951	0.8561300333334616
Pistoia	0.6373694670769079	0.7264880895675081
Firenze	1.4261180271413703	1.0811826670426576
Livorno	0.7079516344432832	0.729811203920639
Pisa	0.9289602816155645	0.8857812466178941
Arezzo	0.6446642785737007	0.7124456272806522
Siena	0.7236382545962163	0.7365315760057451
Grosseto	0.7363586739347711	0.7481124313519594
Perugia	0.8650171946317206	0.9819231354774268
Terni	0.6959864892176258	0.8936414280645449
Viterbo	0.4969478015443643	0.7163338031324477
Rieti	0.6649405729932056	0.8053672771032587
Roma	1.9963837488843605	1.5016196332291936
Latina	0.6460739825780274	1.0362499949891468
Frosinone	0.666344459581953	1.158391054267254
Caserta	0.7148693939135229	1.4450584905653678
Benevento	0.8219705756168872	1.5644842528384002
Napoli	1.0262766024997452	1.5158304523210187
Avellino	0.7209413696686306	1.5037670004394492
Salerno	0.8677460493761818	1.5908274208475304
L'Aquila	0.7719829382902111	1.1836340471911895
Teramo	0.6807517592052633	0.9855460513635341
Pescara	1.0572083682221731	1.3675036778957403
Chieti	0.5920612583126432	1.0284795248650755
Campobasso	0.7560904218426197	1.2670611829396496
Foggia	0.5879389478101003	1.2123532037314941
Bari	0.9544112106576217	1.3624685660840865
Taranto	0.6786914971775474	1.2808189551525038
Brindisi	0.5112134991941545	1.1216932606219505
Lecce	0.8254010226104962	1.449833431773757
Potenza	0.5847913135480198	1.154578691429871
Matera	0.5684338023285882	1.1198648903975255
Cosenza	0.6828240652437809	1.557543680981938
Catanzaro	0.80237810301164	1.5680729581723627
Reggio di Calabria	0.7376651630418433	1.686447148107508
Trapani	0.495825631333986	0.9740809411231479
Palermo	0.740380195759217	1.131277589439593
Messina	0.8857262750058632	1.563890175900839
Agrigento	0.449774563683814	1.0678296114347152
Caltanissetta	0.5268785042492623	1.0884743142374682
Enna	0.4210362270080811	0.9707619915961115





**CK04U-Attività degli studi legali****Professionisti**

Area territoriale: Provincia	Valore della variabile indice di concentrazione della domanda	Valore della variabile indice di concentrazione dell'offerta
Catania	0.8261171888125399	1.2351290569801388
Ragusa	0.5288965432587056	0.9273930260820216
Siracusa	0.5214100499558619	1.0698005785752258
Sassari	0.5613251613785609	0.8728131225917691
Nuoro	0.3897664173231498	0.7526578817517162
Cagliari	1.1506567834570303	1.3904813828744502
Pordenone	0.645260505092855	0.4638502662652831
Isernia	0.6234610829091842	1.4517803993588279
Oristano	0.3357634292823359	0.5886855234266788
Biella	0.5220115532212408	0.4702446132089502
Lecco	0.6705234048298871	0.5246585989641438
Lodi	0.5502083554665762	0.4955930480486319
Rimini	0.9850820282981617	0.8922305810789493
Prato	0.8170436727193986	0.7580452811338935
Crotone	0.5995454642381324	1.2873718597079151
Vibo Valentia	0.5871160001370446	1.4804836718999244
Verbano-Cusio-Ossola	0.5122516437200064	0.4899471041245201
Monza e della Brianza	0.7427981446590997	0.6731407344414999
Fermo	0.759681774651139	0.9902712442167334
Barletta-Andria-Trani	0.5979675645087419	1.1196131493519144
Sud Sardegna	0.1327265565568953	0.2913922654709382



## CK05U-Servizi forniti da dottori commercialisti, ragionieri, periti commerciali e consulenti del lavoro

## Professionisti


Area territoriale: Provincia	Valore della variabile indice di concentrazione della domanda	Valore della variabile indice di concentrazione dell'offerta
Torino	1.1147611194205238	0.8849155092152262
Vercelli	0.773582304989293	0.6083750392429955
Novara	1.02912124172582	0.7701525852995946
Cuneo	1.1614859598637681	0.7571086762300039
Asti	0.9065000645578806	0.6100986486923835
Alessandria	0.9032640439314079	0.7111000335280995
Valle d'Aosta/Vallée d'Aoste	1.3326026475506614	1.0852257820519533
Imperia	1.0341001106750667	1.0443369358188717
Savona	0.967350604521337	0.907947310384658
Genova	1.2591926544682208	1.0516491092524662
La Spezia	0.8235957491591271	0.8648229234738328
Varese	1.2485746610899102	0.9093645087702468
Como	1.2827211009863255	0.9557787941767485
Sondrio	1.2763091207879016	0.8013065028962084
Milano	2.0830589838543876	1.2476303543093152
Bergamo	1.4331261676386895	0.8773490595667456
Brescia	1.3725826725287622	0.9832411317567497
Pavia	1.0079382388416414	0.8494931714845927
Cremona	1.1881796446275497	0.7000553384198895
Mantova	1.1617661910219184	0.8988540378139217
Bolzano/Bozen	1.5521473896836135	0.8555500916549276
Trento	0.9881996549051776	0.7372550245178495
Verona	1.3911191945753378	1.0218986797274834
Vicenza	1.4163725850766105	1.0934281312329674
Belluno	0.7591594823505017	0.5970730271496331
Treviso	1.4589871444218014	1.011218428491644
Venezia	1.1792033196346814	0.8425836470136451
Padova	1.4454202104583151	1.1013041474376428
Rovigo	0.9232244968831642	0.855392519934411
Udine	1.181739711822144	0.9074131476935251
Gorizia	0.6798144108580946	0.6700817543270017
Trieste	0.8616197401607919	0.787585282385232
Piacenza	1.1645467413484238	0.9005083974377248
Parma	1.6195717921802963	1.073052963140609
Reggio nell'Emilia	1.3601787845560802	0.8351775942869052
Modena	1.439339527187656	0.9360533793337225
Bologna	1.647259603893855	1.247268079013005
Ferrara	0.8954156958450306	0.7429540468264991
Ravenna	1.1069025877946341	0.7356467637459666
Forlì-Cesena	1.202119996052999	0.8729540031662201
Pesaro e Urbino	1.222026116802615	1.0202179970413505
Ancona	0.9465142029096786	0.9199724215706312
Macerata	1.182466424521407	1.3404839850140409



## CK05U-Servizi forniti da dottori commercialisti, ragionieri, periti commerciali e consulenti del lavoro


## Professionisti

Area territoriale: Provincia	Valore della variabile indice di concentrazione della domanda	Valore della variabile indice di concentrazione dell'offerta
Ascoli Piceno	0.851646048993705	1.0946819865882647
Massa-Carrara	0.9366942041674926	1.0531703685188438
Lucca	1.2828966993127617	1.1547743791973182
Pistoia	1.080274864828489	1.17233416992555
Firenze	1.4502021846540858	1.179894086118145
Livorno	1.0308562747197711	0.8675418614853145
Pisa	1.1498419725068951	1.0577366147825427
Arezzo	1.1672151180021453	1.0522449716919329
Siena	1.0461462807084536	0.9541621389335816
Grosseto	0.8964442592435381	0.8269829263054442
Perugia	1.0738930324095548	1.0328014556211762
Terni	0.6934042020644626	0.8998492427322929
Viterbo	0.6575317599700934	1.1193164839023533
Rieti	0.4021634713427952	0.8059112862983426
Roma	1.0509375802728527	1.1993604515573824
Latina	0.689882074393426	1.1116931798828205
Frosinone	0.5694787692188965	0.9404454800568616
Caserta	0.3446517543853723	0.8394559419503708
Benevento	0.4736642893739513	1.1301280492082673
Napoli	0.5632017881869648	1.0247825002530158
Avellino	0.4549481773641741	1.1333846436981156
Salerno	0.5109071409603754	1.1683816137535263
L'Aquila	0.5472385069973326	1.0362645121674814
Teramo	0.7142887548822862	1.2337660527399488
Pescara	0.9096640665766699	1.557834653370284
Chieti	0.6119269305925406	1.0693206018285961
Campobasso	0.4583841979729063	1.002724632045404
Foggia	0.4134662485042414	0.9944125332238478
Bari	0.7371430344219468	1.1206052663769914
Taranto	0.4816517046923625	0.9836877671232445
Brindisi	0.4311644267631758	0.9496581182805843
Lecce	0.532519363595675	1.2133151643136877
Potenza	0.4695925015220123	0.9257851176460279
Matera	0.5265624460696005	0.9093765769844333
Cosenza	0.3659593223229601	1.0607709444085673
Catanzaro	0.4715869102961157	1.0242192313488414
Reggio di Calabria	0.3235496134723728	0.8853706284598014
Trapani	0.4163322988536993	0.9370143338212332
Palermo	0.4770093193481296	0.8131918002792573
Messina	0.449966689348019	0.9881233035829456
Agrigento	0.3393461235259644	0.818289247440341
Caltanissetta	0.3598549663347789	0.7839652197916228
Enna	0.2658331370461277	0.6264540420240532



**CK05U-Servizi forniti da dottori commercialisti, ragionieri, periti commerciali e consulenti del lavoro****Professionisti**

Area territoriale: Provincia	Valore della variabile indice di concentrazione della domanda	Valore della variabile indice di concentrazione dell'offerta
Catania	0.4646517304220534	0.9158292084262927
Ragusa	0.4969368656888536	0.9078683033082865
Siracusa	0.3616724196668942	0.8573743899564373
Sassari	0.6629957451207501	0.9982143916378415
Nuoro	0.4087986749181541	0.7721939939819505
Cagliari	0.9753179233497483	1.3144480798327416
Pordenone	1.0860091971602552	0.8559645935621885
Isernia	0.5001303765763135	1.0764533043496458
Oristano	0.4106811640023227	0.6467203981667002
Biella	1.0900404921185416	0.8561184527409974
Lecco	1.3408712237953002	0.8177077399671999
Lodi	0.6892132319873215	0.6048951628310071
Rimini	1.2857138814571953	1.1059047828599824
Prato	1.4721748729755408	1.254819586500841
Crotone	0.3552909539166983	0.8279248888728954
Vibo Valentia	0.32985055980015	0.8148160396593467
Verbano-Cusio-Ossola	0.7269325300584913	0.6277897865958569
Monza e della Brianza	1.2994336640431867	0.9697838534071624
Fermo	1.0438165289071466	1.382069595342217
Barletta-Andria-Trani	0.5657530444977972	1.0334986756273727
Sud Sardegna	0.2506376725052197	0.4546228626627824



CK06U-Servizi forniti da revisori contabili, periti, consulenti ed altri soggetti che svolgono attività in materia di amministrazione, contabilità e tributi (lavoro autonomo)

Professionisti

Area territoriale: Provincia	Valore della variabile indice di concentrazione della domanda	Valore della variabile indice di concentrazione dell'offerta
Torino	1.040207046509555	0.9362720721415825
Vercelli	0.7533099009099447	0.5824891386789585
Novara	0.6690429557024014	0.9271506072114138
Cuneo	1.0047786051966028	0.709277737078853
Asti	0.4464738174646425	0.576646036219244
Alessandria	0.9073785794042242	0.8315391827506037
Valle d'Aosta/Vallée d'Aoste	1.4652821503350886	1.165499816747954
Imperia	0.7400462734194337	1.1752691067449617
Savona	0.8374924739686753	1.0745377004233254
Genova	1.4761376062293035	1.1468967844429703
La Spezia	1.0996084710925753	1.1529365441741664
Varese	1.4848665107540013	1.175440416404744
Como	2.0326075945498565	1.6150531052543495
Sondrio	1.3608253030340163	1.0866886484327347
Milano	2.3055676674481447	1.3546926826627435
Bergamo	1.6072869761836892	0.9161693604833854
Brescia	1.1189921950684334	0.990548864352456
Pavia	0.9660756827038279	0.9541729889796965
Cremona	1.244580395795102	0.8593501256851908
Mantova	1.4390640988649575	1.1149806125773545
Bolzano/Bozen	1.92903785032298	1.3716541406244527
Trento	1.0942294212980237	1.041815911115311
Verona	0.8871443948941695	0.9430382916061636
Vicenza	1.963105976483223	1.5203575555231992
Belluno	0.7859746360032688	0.6056778250456769
Treviso	1.2485872492195778	1.1320356548257495
Venezia	1.268199537663041	1.0397773387248084
Padova	1.3859708506577737	1.3078181668695112
Rovigo	1.3078329412749339	1.2283060419084013
Udine	0.8655924084293491	0.962369385292101
Gorizia	0.8612009663237524	0.9572987075757667
Trieste	0.8401225273082762	0.819520167157212
Piacenza	1.2265205486919297	1.0993790766053726
Parma	1.5391839946880617	1.2067248682410825
Reggio nell'Emilia	1.1796755359603188	1.001667041766482
Modena	1.14398643518357	1.0436494140411332
Bologna	1.5257354786380213	1.3240968237419999
Ferrara	0.7400393702112326	0.7954233842824224
Ravenna	1.0040703279789436	0.9040574868631627
Forlì-Cesena	0.7129496249036272	0.6911558925614326
Pesaro e Urbino	0.8112799692864526	0.7256197965275012
Ancona	0.9372585475238384	0.8882356744098275
Macerata	1.76504615554867	1.8133101441250565



CK06U-Servizi forniti da revisori contabili, periti, consulenti ed altri soggetti che svolgono attività in materia di amministrazione, contabilità e tributi (lavoro autonomo)


Professionisti

Area territoriale: Provincia	Valore della variabile indice di concentrazione della domanda	Valore della variabile indice di concentrazione dell'offerta
Ascoli Piceno	0.8967357711759761	1.247551740505139
Massa-Carrara	0.7331481104814196	1.0259720145447653
Lucca	1.0801753526624611	1.2173658739670645
Pistoia	1.0941557404686693	1.027696231248359
Firenze	1.7838124002894689	1.563265934381886
Livorno	0.7641010291454273	0.8864265597250802
Pisa	0.9874938533210084	1.1854358971930343
Arezzo	1.2240337399438763	1.156360336112998
Siena	0.7535600123940437	1.0194455887657898
Grosseto	1.1519122234477486	0.9219806791899813
Perugia	1.1971082776241229	1.1745163711767332
Terni	1.0388973114343403	1.196616575390749
Viterbo	0.6912080577550325	1.2472611244461618
Rieti	0.6356967845304781	1.0627835201562366
Roma	0.999125340564996	1.0747381717972266
Latina	0.9290038010028511	0.9156268319533865
Frosinone	0.5073909592202938	0.8298386934130557
Caserta	0.2580760437770581	0.5230927531735651
Benevento	0.3757964457303225	0.6860123481510505
Napoli	0.4032895995460922	0.597587908350098
Avellino	0.4349672868806398	0.9512812157723042
Salerno	0.3700146595151145	0.8338339111505261
L'Aquila	0.6285063620017709	0.930401799357315
Teramo	0.7142445662026792	1.0125105221462352
Pescara	0.9074348902774426	1.3979359298977423
Chieti	0.8855153023277845	1.320423047251766
Campobasso	0.707856890844523	1.2829891518887049
Foggia	0.2804888035060258	0.5472004747534407
Bari	0.3373407459156518	0.5849453790542104
Taranto	0.3578729870718055	0.6116070108936987
Brindisi	0.2490631820719805	0.5004874389740442
Lecce	0.2882346720488136	0.6521840503041954
Potenza	0.6047236118236458	0.8155358876092857
Matera	0.3728347540233218	0.6075487471297415
Cosenza	0.3093413122418606	0.789529819064643
Catanzaro	0.3047855209391214	0.6686915556633877
Reggio di Calabria	0.3572816463317268	0.6696032061627829
Trapani	0.4368849436054295	1.1077030507915047
Palermo	0.4933602086914448	0.8185900640232415
Messina	0.2866543383218528	0.6173611067131919
Agrigento	0.4698381709655962	0.959815426423531
Caltanissetta	0.4648957681075979	0.8102987064893763
Enna	0.4503778539387726	0.7642584108361333



**CK06U-Servizi forniti da revisori contabili, periti, consulenti ed altri soggetti che svolgono attività in materia di amministrazione, contabilità e tributi (lavoro autonomo)****Professionisti**

Area territoriale: Provincia	Valore della variabile indice di concentrazione della domanda	Valore della variabile indice di concentrazione dell'offerta
Catania	0.3821184349121873	0.7775453509160651
Ragusa	0.3042603355817782	0.5864332831552684
Siracusa	0.2856392600739487	0.5995869740772909
Sassari	0.8924015681526817	1.2984297381017902
Nuoro	1.0034189940795248	1.6050112199394233
Cagliari	1.032144624847731	1.6306375758990672
Pordenone	0.7693826128532018	0.9018527554974617
Isernia	0.7849014735892791	1.434783051020269
Oristano	1.1327622835450883	1.5560495358148778
Biella	0.7084976225855797	0.859866444114814
Lecco	1.964868434226656	1.363070121003284
Lodi	1.0441839356409628	1.0109252738841865
Rimini	0.7502557899521204	0.934213616187624
Prato	1.5790062778601768	1.429566426600155
Crotone	0.3207453871104649	0.423250537364657
Vibo Valentia	0.2001077196304998	0.6136573429843871
Verbano-Cusio-Ossola	1.143459263070084	0.844594711151666
Monza e della Brianza	1.8916559924825067	1.4440307243823916
Fermo	1.8246594783834706	1.7357940184178542
Barletta-Andria-Trani	0.3755309913134061	0.5265108736135989
Sud Sardegna	0.6805543317646711	1.0146926430340615



## CK16U-Amministrazione di condomini, gestione di beni immobili per conto terzi e servizi integrati di gestione agli edifici

## Professionisti

Area territoriale: Provincia	Valore della variabile indice di concentrazione della domanda	Valore della variabile indice di concentrazione dell'offerta
Torino	1.5807229143708752	1.384955482933006
Vercelli	0.8216511513605265	0.6733499842696977
Novara	0.6126221271440173	0.8469695834808522
Cuneo	0.6361201751433398	0.6476003046987355
Asti	0.6220988037489561	0.9262899033003639
Alessandria	0.6669282089277234	0.936039428656949
Valle d'Aosta/Vallée d'Aoste	1.6193755272119141	1.658279161379566
Imperia	1.2952449770449705	1.3088118657197845
Savona	2.308719759123489	2.345644831981621
Genova	2.0005972555295606	2.1945758377018674
La Spezia	0.9888885876973054	1.5669168850049617
Varese	1.0258046794566311	0.9115611173804633
Como	0.8627798228440151	0.9702098158735515
Sondrio	0.6758260624918988	0.6909089880941849
Milano	3.3935953495310915	1.5449839511760695
Bergamo	1.0634481039451937	0.8958052065671552
Brescia	0.9071475958766423	0.8324257019754303
Pavia	0.7499040279934454	0.8522942804224486
Cremona	0.5126718898603125	0.5281564648025001
Mantova	0.3135136439463326	0.4881480813462254
Bolzano/Bozen	1.4060695226929234	1.0335588873243693
Trento	1.09222328124368	1.0022984075527495
Verona	0.9910798140070045	0.9551353746480452
Vicenza	0.547542707580522	0.5924191208594022
Belluno	0.950529815269055	0.9588244825079937
Treviso	0.8405749478372058	0.6346358685233855
Venezia	1.2766900844651625	0.9882858581592707
Padova	0.978608800459352	0.7811771482640812
Rovigo	0.4236959876492213	0.5637365104509278
Udine	0.8726193873492423	0.6775043906533416
Gorizia	1.2228814167804156	0.9463062890458703
Trieste	2.089620181029104	1.1651618402630317
Piacenza	0.5233562647100428	0.6637894574359284
Parma	1.184934176411577	1.0485723272882976
Reggio nell'Emilia	1.2242142743713682	0.8555290160715913
Modena	1.4059029358724078	0.858697122981128
Bologna	2.396988833949804	1.377479884278904
Ferrara	1.1254926778397187	0.8641590127561272
Ravenna	1.1544084245921056	0.6338302896933403
Forlì-Cesena	1.1448388520204893	0.6722175998387936
Pesaro e Urbino	0.9255617640387082	0.6961547843796404
Ancona	1.0162440341795518	0.8473096746187452
Macerata	0.5284129672860259	0.6957746867914889





## CK16U-Amministrazione di condomini, gestione di beni immobili per conto terzi e servizi integrati di gestione agli edifici

## Professionisti

Area territoriale: Provincia	Valore della variabile indice di concentrazione della domanda	Valore della variabile indice di concentrazione dell'offerta
Ascoli Piceno	0.5956507251431901	0.9217450329762257
Massa-Carrara	0.7382309916183837	1.260136165818455
Lucca	0.7716937357987683	0.6358160945742388
Pistoia	1.110486296329833	0.4064574393216049
Firenze	1.38455375129202	1.1360417176804705
Livorno	1.482891067327434	1.4431159985050546
Pisa	0.6528403011505625	0.7231619154497877
Arezzo	0.3964155147660872	0.6015319824743066
Siena	0.6315672323275139	0.7369095483827581
Grosseto	0.9503573068871253	1.5196501113499536
Perugia	0.5371435236540723	0.748106961443663
Terni	0.3686065806894988	0.9013164571051142
Viterbo	0.2878445765562987	0.7794037475650833
Rieti	0.3291835503755572	0.7237010625647126
Roma	1.5263092138818268	1.846725573676198
Latina	0.436808836920606	0.9178446884449383
Frosinone	0.2830398736053375	0.5765946159102139
Caserta	0.2305189861750969	0.5402806788517088
Benevento	0.1888637443697871	0.4285920681456885
Napoli	0.4423283439145851	0.8225970162846373
Avellino	0.1305658756354878	0.4575578866993044
Salerno	0.2584031158260621	0.7485578245850459
L'Aquila	0.5276301288422248	1.3573619306025337
Teramo	0.6769053292353882	1.19360093853901
Pescara	0.9772259872707559	1.3325799334811437
Chieti	0.3671202469136467	0.8598847566404386
Campobasso	0.288670510661383	0.9703577543674108
Foggia	0.3513424747712535	0.8984887582472771
Bari	0.9355557014414096	1.4269817855650069
Taranto	0.2920068755721882	0.9497845849057834
Brindisi	0.1961166574819571	0.6034248734910246
Lecce	0.4973876443531146	0.4814330449490758
Potenza	0.3745233971407931	0.3814844958067553
Matera	0.2665325866071992	0.712853349256328
Cosenza	0.3289395032813325	0.7274563791480757
Catanzaro	0.1927069670957022	0.536057914999422
Reggio di Calabria	0.1509434674722098	0.3153343385830578
Trapani	0.3107281777469733	0.5785404723126638
Palermo	0.5296055374211783	1.0244436063898479
Messina	0.3421013840983535	0.776106916817453
Agrigento	0.1453204579444783	0.4424268182411919
Caltanissetta	0.1844661637726221	0.6568381230329469
Enna	0.06353896865971681	0.4092197552773574



## CK16U-Amministrazione di condomini, gestione di beni immobili per conto terzi e servizi integrati di gestione agli edifici

## Professionisti

Area territoriale: Provincia	Valore della variabile indice di concentrazione della domanda	Valore della variabile indice di concentrazione dell'offerta
Catania	0.3654882792291873	0.7756523904725865
Ragusa	0.2815389624208355	0.5093564454392594
Siracusa	0.2127306077676741	0.6918592201473354
Sassari	1.5537111179386596	1.503590807420876
Nuoro	0.3224115258575866	0.3605543300503236
Cagliari	1.013091561595902	1.5006047813165675
Pordenone	0.4903609415255463	0.6010249608750129
Isernia	0.2031568589661207	0.6184174385852916
Oristano	0.3148623557830798	0.2571485823686794
Biella	0.764080030468692	0.474971281829678
Lecco	0.9269187096065229	0.9815975095933854
Lodi	0.7694880934628247	0.8098685375085023
Rimini	0.7045836556982132	0.6163694260080055
Prato	1.4256963438440513	0.9013277115769227
Crotone	0.1186302574900678	0.4560715869391772
Vibo Valentia	0.1498210374729527	0.2755181363682488
Verbano-Cusio-Ossola	0.822453562689581	0.9074961348472131
Monza e della Brianza	1.4437725341150667	1.2913432689255409
Fermo	0.3063125070396375	0.6281887305229029
Barletta-Andria-Trani	0.4153762018363655	1.1105140839417562
Sud Sardegna	0.1788451297862135	0.2642033343680696



## CK17U-Periti industriali

## Professionisti

Area territoriale: Regione	Valore della variabile indice di concentrazione della domanda	Valore della variabile indice di concentrazione dell'offerta
Piemonte	1.0304424560462089	0.9215836276868469
Valle d'Aosta	2.0283009644741288	1.8420429705628658
Lombardia	1.2803328563738803	1.0783158760243243
Trentino Alto Adige	3.1460601675367514	2.1850632349578034
Veneto	1.9633470531679849	1.704084778715189
Friuli Venezia Giulia	3.055808481877833	3.205486414838754
Liguria	0.5606432497934256	0.6679098113809766
Emilia Romagna	2.04522420484216	1.5965404684610642
Toscana	1.6964458337019863	1.8273413397872607
Umbria	1.034512462444719	1.1841855467399225
Marche	0.9977385813132573	0.9630635814498205
Lazio	0.292765558057678	0.4276904427174834
Abruzzo	0.47975436515669	0.8878383521955402
Molise	0.2282813229919217	0.4295391845497702
Campania	0.2367950642606134	0.4560106599711668
Puglia	0.2165188182359832	0.4392534407724211
Basilicata	0.3044293344221659	0.5815533309380048
Calabria	0.09135654748087303	0.2487339526220851
Sicilia	0.1864457698231972	0.4122388976948244
Sardegna	0.5671937456072884	1.1158002107647733



## CK18U-Attività degli studi di architettura

## Professionisti

Area territoriale: Provincia	Valore della variabile indice di concentrazione della domanda	Valore della variabile indice di concentrazione dell'offerta
Torino	1.4356385165286523	1.2211357098456956
Vercelli	0.8516232511317086	0.8525324313270664
Novara	1.0925851307449648	0.9643113701153713
Cuneo	1.2550468486408564	1.0672217681410967
Asti	1.0735748824035098	0.9616223732804778
Alessandria	0.6731223257243991	0.7840046388620705
Valle d'Aosta/Vallée d'Aoste	1.6991381773721375	1.4302795751006425
Imperia	1.1851834501345289	1.0126945178551956
Savona	1.0653422176490082	1.1705430398505174
Genova	1.4426000262166745	1.4453397996869601
La Spezia	0.9649276621709286	1.1170511340599258
Varese	1.270936651163624	1.1076174143186752
Como	1.6020275589913644	1.2664466130308187
Sondrio	1.2200369472067694	0.8955405311232181
Milano	2.398204636472716	1.6279213005466975
Bergamo	1.3218670609197476	0.9680708337099849
Brescia	1.049091912686867	0.8373051056339701
Pavia	0.720366252666177	0.6253013327974454
Cremona	1.036584711617177	0.8780936014207417
Mantova	0.926183547054788	0.7763372775401005
Bolzano/Bozen	2.723643873401906	1.0297457084126926
Trento	1.1848651014458558	0.9087130397464227
Verona	1.3256234294656517	1.0929425057465898
Vicenza	1.156131238502878	0.9596186029374465
Belluno	1.3896645597279749	1.0968864020435083
Treviso	1.3485185885500788	1.1925880585682584
Venezia	2.0431681744922443	1.4867835754109844
Padova	1.480569161534421	1.1521338655405167
Rovigo	0.5619375750020561	0.578716344590165
Udine	0.9210860017360729	0.8598776453168612
Gorizia	0.6287226902533549	0.6945646590557684
Trieste	0.9605126349787042	0.850576349201604
Piacenza	1.05436531777747	0.8859693268283775
Parma	1.0603840973436907	0.9893863967441369
Reggio nell'Emilia	0.8343187090680522	0.6684553308342996
Modena	0.7524798152048624	0.6049879142224751
Bologna	1.087360087385066	0.8211819273933096
Ferrara	0.6877149441132777	0.5707619590524584
Ravenna	0.8443285825875636	0.7595336311687263
Forlì-Cesena	1.0153984241948988	0.8972671879522749
Pesaro e Urbino	0.6603003198118261	0.67723210912
Ancona	0.5736998073730188	0.6420134907153632
Macerata	0.7483474762098795	0.8792536900836008



## CK18U-Attività degli studi di architettura

## Professionisti

Area territoriale: Provincia	Valore della variabile indice di concentrazione della domanda	Valore della variabile indice di concentrazione dell'offerta
Ascoli Piceno	0.9718029485425231	1.3055887690484365
Massa-Carrara	0.7824520518404257	0.9740205272399027
Lucca	0.8730485384918553	0.9242526319739168
Pistoia	0.6849118928915859	0.865423980272167
Firenze	2.1422700346197048	1.9814824571695004
Livorno	0.599684942869081	0.6662200740547456
Pisa	0.8573997261941959	0.9235398991093041
Arezzo	1.1441920375447392	1.1835725885459132
Siena	1.1032231056355468	1.033018314693255
Grosseto	0.8268420919372439	0.8901871052406021
Perugia	0.6383842154721922	0.7255695829900708
Terni	0.6546189081272119	0.8803788637508551
Viterbo	0.6856221962778348	0.9057503945924756
Rieti	0.5916530485909058	0.9143772792138933
Roma	1.2581771479958812	1.4464131615976272
Latina	0.6361724717775639	0.8878853743328691
Frosinone	0.5465553927029935	0.8217667106897448
Caserta	0.4302866142096311	0.8331883799359192
Benevento	0.5060949829262902	1.0874321954475792
Napoli	0.4945615054741139	0.7238189111042574
Avellino	0.5500371017015416	1.0770262626809415
Salerno	0.4948616555624445	0.922496817547486
L'Aquila	0.9032904099781466	0.9728756860678778
Teramo	0.6520415256329705	1.001952563400831
Pescara	1.0543498113453706	1.6097597922668077
Chieti	0.6784272011474876	1.1189825676644851
Campobasso	0.7593915810509712	1.148704856049278
Foggia	0.3242887022756237	0.6202469294362292
Bari	0.5361528303839544	0.8175087775667764
Taranto	0.2893602135155219	0.5158849969995607
Brindisi	0.338245815178562	0.5439155029774017
Lecce	0.4800130440354084	0.8629340730068237
Potenza	0.4516203633794398	0.9282878953166818
Matera	0.5306039410810632	0.9657710325830259
Cosenza	0.2446881939925039	0.6253693551410865
Catanzaro	0.4110789606083397	0.9523749590428574
Reggio di Calabria	0.4549230712925457	1.1070880797609333
Trapani	0.4545624103470676	0.8716872664497815
Palermo	0.520893878062157	0.7835939283911754
Messina	0.4167809316592996	0.8515314736095899
Agrigento	0.4136030048356146	0.8563722924874039
Caltanissetta	0.3189780079058264	0.6222279218372887
Enna	0.2361701419672414	0.576360449374664



## CK18U-Attività degli studi di architettura

## Professionisti

Area territoriale: Provincia	Valore della variabile indice di concentrazione della domanda	Valore della variabile indice di concentrazione dell'offerta
Catania	0.2494862069090156	0.4381554880870171
Ragusa	0.4976402671891825	0.8419262952513726
Siracusa	0.4353633116884852	0.7941437017728196
Sassari	0.6050448461225556	0.7313986740088447
Nuoro	0.4068715141380699	0.6390367119980379
Cagliari	0.3105245981885759	0.4416652412493942
Pordenone	0.9813895927230588	0.8642093795600951
Isernia	0.8046061515405726	1.1913239755077765
Oristano	0.452612581225161	0.5698651239744191
Biella	0.7106271820929627	0.795840486069139
Lecco	1.708493385142971	1.281801010517299
Lodi	0.8308063652447958	0.8271251594856429
Rimini	0.9972618153924471	0.9082686758642763
Prato	0.6936826363782351	0.7973941827023595
Crotone	0.2603921804867001	0.5818663892605477
Vibo Valentia	0.5061267865305347	1.0056508996125
Verbano-Cusio-Ossola	1.1992739346612455	1.055825220304038
Monza e della Brianza	1.7260463619839896	1.3397207303727412
Fermo	0.6186062075727097	0.7806456814048951
Barletta-Andria-Trani	0.3180814790707742	0.570430990802516
Sud Sardegna	0.1293017438827979	0.226019876691033



## CK19U-Attività professionali paramediche indipendenti

## Professionisti

Area territoriale: Provincia	Valore della variabile indice di concentrazione della domanda	Valore della variabile indice di concentrazione dell'offerta
Torino	1.1435424055597756	1.0113266254050046
Vercelli	0.8859333361664651	0.9941303936125205
Novara	0.886325717102396	0.992860142876975
Cuneo	0.8680631587132908	0.9267946109866294
Asti	1.0964328730041555	0.9311725323137628
Alessandria	0.8709525269457843	0.9639815906024415
Valle d'Aosta/Vallée d'Aoste	1.1981801652002553	1.1512683912002717
Imperia	0.7029251083963786	0.8489906447323429
Savona	1.276990051793	1.2503132161060975
Genova	1.0312796569510012	1.3110059822385456
La Spezia	0.7343092817004792	0.930963369250071
Varese	1.3775528069354173	1.213688610576399
Como	1.2836170996680711	1.3497075369837896
Sondrio	0.997586231362081	0.9205780340196746
Milano	1.4831197053697684	1.2358162530179169
Bergamo	1.2796299984125343	1.161381302553072
Brescia	1.2265145323021234	1.0745099751080944
Pavia	1.4619311892037723	1.3783648356631075
Cremona	0.9688604059651724	1.0843708107453598
Mantova	0.7933978828805959	0.7532711364214132
Bolzano/Bozen	0.9614200707177463	0.6262303051210278
Trento	0.7838222872509627	0.7211713446941858
Verona	0.8472852490095121	0.9665902446174639
Vicenza	0.9170110678217639	0.7825158629562059
Belluno	0.683408818553402	0.7812314221913554
Treviso	1.045921054100841	0.8156570025274654
Venezia	0.7664988602730449	0.6417172297976584
Padova	0.9410401299933905	0.7633570418648166
Rovigo	0.5334997603845557	0.5053000657835693
Udine	0.9035083619067203	0.8140676200975342
Gorizia	0.7591281176934566	0.7333508127441243
Trieste	1.5158685528372187	1.18260247453349
Piacenza	1.318834287818646	0.9318788459952216
Parma	1.0837683819501214	0.9566783077844985
Reggio nell'Emilia	0.7356333183647693	0.6372906385798601
Modena	1.1414158275552564	0.7599150831779776
Bologna	1.1611658214325036	0.8986978775472176
Ferrara	0.7996930242123357	0.8165375007369384
Ravenna	1.1195695648886321	0.815119448023339
Forlì-Cesena	1.0864983668784338	1.0289318786842219
Pesaro e Urbino	0.9819478123836884	0.9296374689485545
Ancona	0.8913965721460115	0.9513821645847388
Macerata	1.5496123185982067	1.0301871160029732



## CK19U-Attività professionali paramediche indipendenti

## Professionisti

Area territoriale: Provincia	Valore della variabile indice di concentrazione della domanda	Valore della variabile indice di concentrazione dell'offerta
Ascoli Piceno	1.3930438423147198	0.9365372600264537
Massa-Carrara	0.7352567337625654	0.9264486101700603
Lucca	0.7963016619231291	0.9764229454231705
Pistoia	0.7511051658834359	0.9850854919510645
Firenze	1.114317863187847	1.005274926825729
Livorno	0.6960119978810911	0.8306967926442023
Pisa	0.846801847246562	0.9854879944152094
Arezzo	0.7611025158224164	1.0065118277391123
Siena	1.068208263112901	1.1857289709176528
Grosseto	0.7880287408222153	0.9043554215327241
Perugia	0.6773524089210095	1.0062058811396284
Terni	0.8188773193129788	1.1885986601288725
Viterbo	0.9043679814686957	1.4788131229827968
Rieti	0.7610440279146388	1.362857674805684
Roma	1.5203025507783356	1.6550904579025756
Latina	1.1505474231342612	1.795492122283095
Frosinone	1.4532925442788542	1.9224436343728413
Caserta	0.8392249460046718	0.7697388431744367
Benevento	1.2778124230128476	1.0505964298548567
Napoli	0.939274836560279	0.7562760118091985
Avellino	0.9744897943793641	1.1329651771974498
Salerno	0.9030409879047574	0.8239921730342717
L'Aquila	0.8335302290411776	1.21144572802676
Teramo	0.7333235866330459	1.0353078809798266
Pescara	0.7139972112056945	1.064012084349215
Chieti	0.4897504448382637	0.8686992965631006
Campobasso	0.8780783585915137	1.0728893433429523
Foggia	0.3493045329948268	0.5888963056753967
Bari	0.5199573882987967	0.7517713126132557
Taranto	0.4458403882237869	0.7327619026839729
Brindisi	0.4108503794223001	0.6416012245260115
Lecce	0.6800659041741711	0.847306519902365
Potenza	1.3901879559194348	0.7714430743458525
Matera	1.177941557130921	0.6623228985735415
Cosenza	0.5609049572896754	0.5789850161218808
Catanzaro	0.449541591946481	0.9122193096805595
Reggio di Calabria	0.3522980248856242	0.5302626342411471
Trapani	1.0856078849277353	1.1745070691333677
Palermo	0.7581814729850785	0.9262792919830116
Messina	0.6982988945435066	1.0138949570368858
Agrigento	0.7349884569020464	0.9270713738119606
Caltanissetta	0.5764695840685392	0.8439385785672473
Enna	0.6413721529640982	0.9246426380354505





**CK19U-Attività professionali paramediche indipendenti****Professionisti**

Area territoriale: Provincia	Valore della variabile indice di concentrazione della domanda	Valore della variabile indice di concentrazione dell'offerta
Catania	0.5987910438734404	0.864577906584505
Ragusa	0.7142362356591063	0.9940460527199431
Siracusa	0.7546583954545617	0.9039653025873555
Sassari	0.4847575488229923	0.5754290876206853
Nuoro	0.3017577341051353	0.5092408951481601
Cagliari	1.12343045380752	0.7020498072706556
Pordenone	0.8531471779378952	0.7587698990838586
Isernia	1.1883615300262973	1.357553145761895
Oristano	0.2806995360075994	0.3628889307118991
Biella	1.347150846825371	1.0868200156956342
Lecco	1.1897586719480522	1.2375203961074193
Lodi	1.3876992440774618	1.121101642022179
Rimini	1.1959206048480282	1.2807140843287026
Prato	0.9277753742271141	0.8143624895614106
Crotone	0.6873528791705792	0.4135270266988132
Vibo Valentia	0.2840025994640789	0.5246145953688292
Verbano-Cusio-Ossola	0.7719554801186577	0.9744163965122175
Monza e della Brianza	1.8696650201435132	1.4701812554139335
Fermo	0.8438760711013638	1.065019584548426
Barletta-Andria-Trani	0.5314842404259427	0.6285791776841682
Sud Sardegna	0.6335763454973352	0.3741110759983483



## CK20U-Attività professionale svolta da psicologi

## Professionisti


Area territoriale: Provincia	Valore della variabile indice di concentrazione della domanda	Valore della variabile indice di concentrazione dell'offerta
Torino	1.4118362639204796	1.3239247942061365
Vercelli	0.8248672557758965	0.6614991310471416
Novara	0.9337819390670674	0.7840619032503503
Cuneo	0.7965610424153649	0.7258471829889434
Asti	0.6759091785660529	0.7287051714271513
Alessandria	0.7260386180139125	0.7736043452651722
Valle d'Aosta/Vallée d'Aoste	1.0426190419901407	1.134729772757008
Imperia	0.7271378213871028	0.7414055647112807
Savona	1.0229509126130951	0.9101671366191013
Genova	1.3091406381410307	1.2207288165756431
La Spezia	1.031906763976543	1.0697104274930473
Varese	1.3885595830230024	0.9980376632538803
Como	1.210864478857367	0.9818977334463314
Sondrio	0.5029911746191761	0.5333775663830305
Milano	2.276360838290887	1.5250601625854012
Bergamo	1.2259142470145712	0.9529140914844031
Brescia	1.0999363040547105	0.8954921394585081
Pavia	1.2819493301838438	1.1423220577537714
Cremona	1.003360438715326	0.8447813830245696
Mantova	0.8396585034298973	0.7593949540411323
Bolzano/Bozen	0.6456894180393156	0.4952160028628978
Trento	1.1087752656856127	0.9462903420579201
Verona	1.1751226144815579	1.0578832230373743
Vicenza	1.190692788683387	0.9709980382663707
Belluno	0.8993622656789506	0.7794794998134962
Treviso	1.0054419940930877	0.8870066081113597
Venezia	0.9233437969693716	0.8850551740277955
Padova	1.7909343553387596	1.6163289608167257
Rovigo	0.5084550187511374	0.4979028011623094
Udine	0.9101311961862166	0.7842997691540385
Gorizia	0.8835410377032298	0.8494972701245512
Trieste	1.5199008637222347	1.498977518828394
Piacenza	0.8663957403661448	0.7918322707495107
Parma	1.1184861976118647	1.012451376764865
Reggio nell'Emilia	0.9710188838574785	0.7514388067308682
Modena	0.8914229343095699	0.7102466805787617
Bologna	1.7549421831103527	1.3219347331912368
Ferrara	0.8688999736671716	0.7180787315984902
Ravenna	1.0802893082942788	0.8273219057238941
Forlì-Cesena	1.2901361291368698	1.1240624279202
Pesaro e Urbino	1.1314868365334323	1.2071220118362784
Ancona	1.0852041280238802	1.2092936925333115
Macerata	0.6055220295579385	0.7987718132741124



## CK20U-Attività professionale svolta da psicologi

## Professionisti

Area territoriale: Provincia	Valore della variabile indice di concentrazione della domanda	Valore della variabile indice di concentrazione dell'offerta
Ascoli Piceno	0.7125720096358731	0.9850105248142685
Massa-Carrara	0.8474698376777438	0.9972782040246791
Lucca	0.8960516622167713	1.034067202944348
Pistoia	0.9704662570961275	1.031293243394997
Firenze	1.6602783432323234	1.6919893215010164
Livorno	0.92797012711063	1.0436310908873192
Pisa	1.0401269403302293	1.147858494724093
Arezzo	0.9408871614064281	0.9737796146585792
Siena	0.822244525795669	0.7611062253664058
Grosseto	0.6695181034038397	0.8234348344477107
Perugia	0.6292657452106295	0.7619661567253013
Terni	0.7262180776365602	0.7990007079170202
Viterbo	0.7158746444149122	0.8855395645700501
Rieti	0.7000135094713545	0.9825578626175151
Roma	1.8133041975605364	1.8851004342575297
Latina	0.8312496390647622	1.0856700909783399
Frosinone	0.4695055283895392	0.6987791877658848
Caserta	0.3940836640059728	0.6826779493916189
Benevento	0.4611371775163152	0.7206045929366264
Napoli	0.3496855373501886	0.5789364057487404
Avellino	0.4208549953089161	0.7110812614332619
Salerno	0.3847118480377942	0.6171048883369588
L'Aquila	0.7993725687222478	1.179752152216897
Teramo	0.7355899111629847	1.0123558335886302
Pescara	0.890976663573639	1.4832103634058453
Chieti	0.6615797007961942	1.1006040001472284
Campobasso	0.5523183941103867	0.8646329044926966
Foggia	0.2740463380391035	0.5314130382949188
Bari	0.5093495457044832	0.7649335142560766
Taranto	0.3964612849434965	0.615853677208959
Brindisi	0.367803398519306	0.6102040847393699
Lecce	0.5157183954407799	0.8426123862706054
Potenza	0.4471773313003408	0.730484734526921
Matera	0.4057635037101892	0.6637294520854744
Cosenza	0.2498239548163178	0.463980572240596
Catanzaro	0.3342037219845351	0.5193204368381474
Reggio di Calabria	0.3476759608336528	0.6514284889411798
Trapani	0.4192129737230273	0.6676025185198404
Palermo	0.6100139062636506	0.883766797520036
Messina	0.4253925862587213	0.7938315977455047
Agrigento	0.2759002522394596	0.5089777102075491
Caltanissetta	0.3940004965657294	0.6006033663025672
Enna	0.5500653565441885	0.9065392115438707



## CK20U-Attività professionale svolta da psicologi

## Professionisti


Area territoriale: Provincia	Valore della variabile indice di concentrazione della domanda	Valore della variabile indice di concentrazione dell'offerta
Catania	0.3939778286634478	0.660699614174247
Ragusa	0.4180458383007399	0.7499182090135755
Siracusa	0.3404733497088127	0.6208697501124637
Sassari	0.5051686346848824	0.5708612532858367
Nuoro	0.467787224666963	0.6650070775108294
Cagliari	1.4254041947980387	1.5460301173346245
Pordenone	0.8513918321751142	0.782410530504484
Isernia	0.3684810991124354	0.6292718723410503
Oristano	0.5360977951638946	0.7217794514027682
Biella	0.8217003417270398	0.7635962680897952
Lecco	1.3451176528212996	1.0595701411553922
Lodi	1.1378399674059145	0.8588907469292195
Rimini	1.1178470514929797	1.1039740073119864
Prato	1.0359067984306471	1.0066256046435647
Crotone	0.1457131972257446	0.3037591858601621
Vibo Valentia	0.2312120540393915	0.4648779348398518
Verbano-Cusio-Ossola	1.0117773058717128	0.8582810656947557
Monza e della Brianza	1.5626705362973186	1.1485722076750926
Fermo	0.7884959559810583	0.9689148675049887
Barletta-Andria-Trani	0.4300795128583966	0.698004771213625
Sud Sardegna	0.6476108524142778	0.7341181898808626



## CK21U-Attività degli studi odontoiatrici e delle imprese operanti in ambito odontoiatrico

## Professionisti

Area territoriale: Provincia	Valore della variabile indice di concentrazione della domanda	Valore della variabile indice di concentrazione dell'offerta
Torino	1.4296523167254274	1.1507914292443089
Vercelli	0.8890858482213017	0.8614397466188655
Novara	1.204705360170935	0.8867907086481198
Cuneo	1.0310045701714081	0.7949334413130583
Asti	0.942205920838668	0.8014725862574654
Alessandria	0.964192122149209	0.8962921568018399
Valle d'Aosta/Vallée d'Aoste	1.0881396314915874	0.7196194348005895
Imperia	1.0834129405004884	0.9589965308404881
Savona	1.1537310293428267	1.1950719506248573
Genova	1.396175322948398	1.4957615470235672
La Spezia	0.9006111901062341	1.007608479067503
Varese	1.5032726343662175	1.1717122425598143
Como	1.3713819971866554	1.0975426593003756
Sondrio	1.3361909655460469	0.8163034531817621
Milano	1.6755838333523165	1.2961047810766255
Bergamo	1.2966742577410708	0.8991562004328981
Brescia	1.384325425567542	1.0792893790952258
Pavia	1.0668702136294668	1.094001754385579
Cremona	1.026817863959869	0.8255167300497627
Mantova	0.9275951740554812	0.7278806395684159
Bolzano/Bozen	1.9304889543647137	0.6853345564935402
Trento	1.624398867324406	0.8309291491678684
Verona	1.4535459945536924	1.1662286705830638
Vicenza	1.3722249599610334	0.9664478511082447
Belluno	1.3673395495245866	0.864730241253423
Treviso	1.2752393137861986	0.9190467907248946
Venezia	1.1402657355458754	0.8447971003128246
Padova	1.6843029751736665	1.3022647423376714
Rovigo	0.9810557964621133	0.8660462339553063
Udine	1.4401339385422451	1.0111045342947447
Gorizia	1.272740500636095	0.9608270763020715
Trieste	1.3199021961393345	1.2602498856494626
Piacenza	1.0602116185231416	0.9335058216799741
Parma	1.220362741958727	1.1062408862377686
Reggio nell'Emilia	0.7558297555968615	0.6493209977651829
Modena	1.354778129199859	0.913236878190619
Bologna	1.640402097561358	1.4619610738159312
Ferrara	1.1985961095760036	1.1264392211089274
Ravenna	1.034849971722677	0.8669516057413909
Forlì-Cesena	1.1776356616453676	0.9787807608700073
Pesaro e Urbino	0.9738937426429898	0.9781975104992117
Ancona	1.0772081829668825	1.172481520770472
Macerata	0.771170308935127	0.8142778946394971



## CK21U-Attività degli studi odontoiatrici e delle imprese operanti in ambito odontoiatrico

## Professionisti


Area territoriale: Provincia	Valore della variabile indice di concentrazione della domanda	Valore della variabile indice di concentrazione dell'offerta
Ascoli Piceno	0.9551146184313303	1.1565911018807684
Massa-Carrara	1.3818241771815614	1.1500200590299816
Lucca	1.1732993530970846	1.1320038765966998
Pistoia	1.2235173812386833	1.0061882691817243
Firenze	1.190896648688202	1.210278182600042
Livorno	0.7467266171399152	0.8912943594169093
Pisa	1.0836271626840088	1.0650181090063677
Arezzo	0.8781705825211491	0.8686397312172646
Siena	0.9803021390499225	1.1450976358144307
Grosseto	0.9049996941433025	0.8630163849525987
Perugia	0.8055315122037474	1.0429876955154835
Terni	0.6869285861830866	0.969282338594749
Viterbo	0.5254934056397779	0.6777795325404736
Rieti	0.4398437933728918	0.7762566362126453
Roma	1.029019572209386	1.3264685226612727
Latina	0.5545192042133997	0.7862830470041439
Frosinone	0.6148291727078219	0.8497966407391536
Caserta	0.3063092579910704	0.5968453833873273
Benevento	0.3494832378412822	0.6580599632443974
Napoli	0.4337453689302584	0.7768867297210144
Avellino	0.3261317896056913	0.6616730866825703
Salerno	0.4904596935627057	0.8546511237410352
L'Aquila	0.7464991570574471	1.2315742604689275
Teramo	0.7124748103613738	0.9884693042087378
Pescara	0.901231436651433	1.3512118294634679
Chieti	0.692319235829267	1.1023576819594636
Campobasso	0.6382380523242753	0.9479679650957739
Foggia	0.43671492631469	0.7697327060651283
Bari	0.7675694519479074	1.088995696656403
Taranto	0.7164933478939836	0.840880067215632
Brindisi	0.5617945381480289	0.8487918360817719
Lecce	0.602682111757203	0.9541187933014529
Potenza	0.4720846252667735	0.652019406707186
Matera	0.6100820640796107	0.7621971538514459
Cosenza	0.4371950463670441	0.8329285219974562
Catanzaro	0.5290792374889167	0.8279707542259874
Reggio di Calabria	0.3976233452759763	0.8530712445227803
Trapani	0.4740453567400151	0.8934217999066945
Palermo	0.5094424603289766	0.8735489805779295
Messina	0.511913104773594	0.8837037082363796
Agrigento	0.5094460500404581	0.8113108255808594
Caltanissetta	0.444341722068689	0.7189140348192693
Enna	0.364254116479126	0.5925378614317336



## CK21U-Attività degli studi odontoiatrici e delle imprese operanti in ambito odontoiatrico

## Professionisti

Area territoriale: Provincia	Valore della variabile indice di concentrazione della domanda	Valore della variabile indice di concentrazione dell'offerta
Catania	0.4418166267821487	0.8636312421552356
Ragusa	0.5344228423165313	0.6605289190054858
Siracusa	0.4481625829177321	0.6743765694318342
Sassari	0.8771185889426353	1.0835148783645085
Nuoro	0.4980610227724331	0.6927491108803793
Cagliari	1.3229263480777158	1.4093587798177059
Pordenone	1.4400077401051234	0.9948883636758464
Isernia	0.6107231255176876	0.9627905330829131
Oristano	0.4861092028045367	0.6564660470495296
Biella	0.8879135899679539	0.7649634625741112
Lecco	1.2521105596155035	0.9244879113539063
Lodi	1.133097470383008	0.8045847433181297
Rimini	1.3627074356168511	1.1772321398804
Prato	0.7387419312827977	0.7767685218741246
Crotone	0.3440300543767052	0.6654485527331796
Vibo Valentia	0.4966537424008254	0.783288463574599
Verbano-Cusio-Ossola	1.1778387869880125	0.8108508248574082
Monza e della Brianza	1.5124692846042898	1.117449695096403
Fermo	0.6363404204177081	0.8526754585223952
Barletta-Andria-Trani	0.5556320126753902	0.7975021873624816
Sud Sardegna	0.4176061334515992	0.4526844563114609



## CK22U-Servizi veterinari

## Professionisti

Area territoriale: Provincia	Valore della variabile indice di concentrazione della domanda	Valore della variabile indice di concentrazione dell'offerta
Torino	1.360442039213468	1.4478063179383303
Vercelli	1.172910699380838	1.0420910589638595
Novara	1.5107666429794437	1.3615405569743289
Cuneo	1.7580051798136178	1.5009518214607318
Asti	1.311130981545238	1.309946573183453
Alessandria	1.2924354641507878	1.1183325591305773
Valle d'Aosta/Vallée d'Aoste	1.4809882376499275	1.19172920520526
Imperia	1.0470296355412536	1.0193205524156779
Savona	1.0121196911956098	0.9998352008051923
Genova	1.1886511324246731	0.9326177180703442
La Spezia	1.439855339909847	0.9864384815003581
Varese	1.4622020093723398	1.107459025899564
Como	1.2963223457723112	0.9434919502377643
Sondrio	1.0113153885864385	0.9061574191659856
Milano	1.2804514618760945	1.0013444891060403
Bergamo	1.2463395245194169	0.9694502677974492
Brescia	1.403433333260567	0.946786160945801
Pavia	1.6771814783910348	1.2696241963151131
Cremona	2.2180821578860206	1.6624808441346453
Mantova	2.1474955170494847	1.829221723786881
Bolzano/Bozen	1.6170457753129677	0.7524728899705339
Trento	1.0944825649649117	0.8781791465872186
Verona	1.2168641237542417	0.8965023222842593
Vicenza	1.0060966441761243	0.8299400686295982
Belluno	0.9119403523767564	0.8432917522730699
Treviso	1.2911990164690506	0.9281994375523127
Venezia	1.0840480472531293	0.7426762328684061
Padova	1.4016176250104393	1.273934186277674
Rovigo	1.2900587363434999	1.002964886920614
Udine	1.586299553849008	0.9929492036425099
Gorizia	1.4172048247765947	0.6259572698416427
Trieste	1.4269649010383574	0.9522854796739461
Piacenza	1.6706664711349297	1.2682012401813951
Parma	2.161808887383253	2.031136341047194
Reggio nell'Emilia	2.22980110231124	1.503565493144158
Modena	1.469388903916876	1.1524100494045189
Bologna	1.861779121410023	1.7928673730978926
Ferrara	1.4987704685667573	1.0707765336997024
Ravenna	1.1985718068886586	1.192480072745356
Forlì-Cesena	1.0966704050338913	1.2380516536411303
Pesaro e Urbino	1.2379119997579655	1.0578641505693167
Ancona	1.3849227871650522	1.2319374412236686
Macerata	1.3031154580867166	1.5080907622438409





## CK22U-Servizi veterinari

## Professionisti

Area territoriale: Provincia	Valore della variabile indice di concentrazione della domanda	Valore della variabile indice di concentrazione dell'offerta
Ascoli Piceno	0.7052467080418722	1.0393008795093446
Massa-Carrara	0.9336624368049212	1.4932845727082078
Lucca	1.619633902972927	1.4350848820307847
Pistoia	1.3217157764105212	1.3098702900690005
Firenze	1.1796829119246233	1.0691834285516815
Livorno	1.7490195796949064	1.5052083315425924
Pisa	1.5813368518092459	1.9642842430909226
Arezzo	1.511955719997703	1.244764993190525
Siena	1.5583429901650792	1.1541841683573753
Grosseto	1.2421762138232315	1.6350075570699454
Perugia	1.241971013654447	1.8131656229154403
Terni	1.1808776256579432	1.2920028793834832
Viterbo	0.9605550385711467	1.1160260919906597
Rieti	0.8649478890329971	1.4991949944188276
Roma	0.8922305154589557	0.8794161396878893
Latina	0.680392623136524	0.8525226355816551
Frosinone	0.4682043916564571	0.7297221101294056
Caserta	0.2363866221207354	0.5377275296542222
Benevento	0.3370691077493405	0.6800248091795695
Napoli	0.2734811157223321	0.5254914152960498
Avellino	0.2827894120693648	0.734676720675011
Salerno	0.3513360821340281	0.6783113273627094
L'Aquila	0.6712066207939076	1.201977417640806
Teramo	0.8082422424945197	1.5067551963362518
Pescara	0.6633108689529501	1.0040690343191474
Chieti	0.5444958719243469	0.7453131952962451
Campobasso	0.4318959407416836	1.073167615797925
Foggia	0.2137408481379634	0.4566328619061994
Bari	0.6230103248336146	1.077046351721874
Taranto	0.4229577512274216	0.743455913526187
Brindisi	0.4664235243514024	0.7643941335696142
Lecce	0.4388594124546927	0.8393620395247414
Potenza	0.6268939713255589	0.8672449691013938
Matera	0.5965724452164858	0.9921795377917437
Cosenza	0.2614865615297225	0.4872871161593941
Catanzaro	0.3676391494392874	0.6647145345096961
Reggio di Calabria	0.3334178545143759	0.7121898346944667
Trapani	0.3881500703921072	0.7481935413582942
Palermo	0.3548270247309105	0.6322836184821509
Messina	0.4041796806152393	1.0469810435208002
Agrigento	0.2096712395518379	0.6470802301247512
Caltanissetta	0.2416997481740763	0.5957297804080006
Enna	0.2242661784376038	0.7653946233204748



## CK22U-Servizi veterinari

## Professionisti


Area territoriale: Provincia	Valore della variabile indice di concentrazione della domanda	Valore della variabile indice di concentrazione dell'offerta
Catania	0.3542967025322267	0.6726650657000197
Ragusa	0.4660720595809299	0.7969639396543567
Siracusa	0.3404056162267076	0.7641294232847408
Sassari	0.8896457395645402	1.6144517947395374
Nuoro	0.4919994537390922	0.9457656125989887
Cagliari	0.7388550506878007	0.8434752597713819
Pordenone	1.6073102671368995	0.8312671549977539
Isernia	0.3767232900844887	1.1895863097253077
Oristano	0.8902320322477116	1.4068628249983832
Biella	1.5233546548655565	1.1857448296237725
Lecco	1.4139204420719462	1.0743199090388305
Lodi	1.6726318440052454	1.451098672028557
Rimini	1.1423447384294316	1.0137716748173569
Prato	0.9395927321845526	0.6919790032872355
Crotone	0.1054391088332019	0.3012943370654131
Vibo Valentia	0.1181198861741963	0.4432610431998473
Verbano-Cusio-Ossola	1.5411039103330657	0.837915552145468
Monza e della Brianza	1.363007130623512	0.8953383244849316
Fermo	0.7395969590493169	1.1274380717692858
Barletta-Andria-Trani	0.2044227001641198	0.408974083833022
Sud Sardegna	0.567509835861506	0.9615770508924592



## CK23U-Servizi di ingegneria integrata

## Professionisti


Area territoriale: Provincia	Valore della variabile indice di concentrazione della domanda	Valore della variabile indice di concentrazione dell'offerta
Torino	1.0521358978252044	0.7673326880919548
Vercelli	0.8049321490615092	0.7579696735282714
Novara	1.132033884408639	0.7678824414597774
Cuneo	1.189328453086833	0.7547533103372234
Asti	0.9399819357489283	0.7412609576445865
Alessandria	0.8031625364694811	0.7529114372776751
Valle d'Aosta/Vallée d'Aoste	1.6550711632584165	1.3081526417593385
Imperia	1.1158322827853289	0.8953253612197751
Savona	1.28213739231415	1.000843871277934
Genova	1.3863275043400602	0.910339514379516
La Spezia	0.8547893466381824	0.8819154284686564
Varese	0.8430692531000216	0.6025948650957362
Como	1.1104024867110776	0.7918334974407151
Sondrio	1.4625605029917754	1.161021135711025
Milano	1.002609590505135	0.6823986169027673
Bergamo	1.289901076303243	0.798212993576083
Brescia	1.7055025229723786	1.147271481990942
Pavia	1.1802577349533279	1.028598469684754
Cremona	1.018300635133604	0.695988549556111
Mantova	0.8758902308016563	0.6626974281261404
Bolzano/Bozen	1.9830135955861796	0.7860445586639127
Trento	2.078538464303967	1.5561742574009336
Verona	1.081214476155148	0.8844319343849902
Vicenza	0.9849272474066783	0.7623592377082371
Belluno	1.4501131913045218	1.1528336987474037
Treviso	1.176089689312316	0.8195929883037266
Venezia	0.9342076685451405	0.7216108823478806
Padova	1.3621567974637085	1.0418706566003302
Rovigo	1.1575924518684715	1.0077786925294934
Udine	1.1242764773048979	0.8868867658880634
Gorizia	0.624140440649116	0.6581502173377695
Trieste	1.0142181719914525	0.8458103638940944
Piacenza	1.3496692634952117	0.7935779897017772
Parma	1.331010418862272	1.0439685176443945
Reggio nell'Emilia	1.1019648142964265	0.7970448725604308
Modena	1.1920229185105997	0.8556326417767223
Bologna	1.8770802142782927	1.4045400585430823
Ferrara	1.020383057236104	0.8679240875911786
Ravenna	1.1094175812794154	0.9288666675499444
Forlì-Cesena	1.4121718625884303	1.0897085640945927
Pesaro e Urbino	1.1650996563445146	1.0789869494612379
Ancona	1.6393030356672427	1.7268633895981815
Macerata	1.4701692231286243	1.479642416850395



## CK23U-Servizi di ingegneria integrata

## Professionisti

Area territoriale: Provincia	Valore della variabile indice di concentrazione della domanda	Valore della variabile indice di concentrazione dell'offerta
Ascoli Piceno	1.454106000228477	1.630134254552354
Massa-Carrara	0.8165865039785727	0.9204860421380263
Lucca	1.2996061335910973	1.1002973715103135
Pistoia	0.9287454004486337	0.871498710521102
Firenze	1.2401101866129252	1.062009070470162
Livorno	0.8552076183366845	0.8094534788678003
Pisa	1.4585110836440422	1.3197642085035213
Arezzo	1.191543430165386	1.0533076168642233
Siena	1.0043109772391459	0.7744687266399872
Grosseto	0.7956025981832352	0.7935098329124678
Perugia	1.2886624569743348	1.3177423452231838
Terni	0.9650536825396113	1.0499333842603287
Viterbo	0.6823198382283213	0.7888011858601026
Rieti	1.053851062776842	1.4687857010281138
Roma	0.8197589973911602	0.8643996312649848
Latina	0.682562151893402	0.8474713106170098
Frosinone	0.7271229613785201	1.0691976369204665
Caserta	0.4821706376245213	0.9306488935769638
Benevento	0.8446485951897847	1.565650124308909
Napoli	0.5175523129617384	0.6880421294820512
Avellino	0.8029596199978983	1.516425842061563
Salerno	0.8114313948316105	1.3881511885528712
L'Aquila	1.8569119488579737	2.491245665671662
Teramo	1.0882701365006373	1.458513600976307
Pescara	0.9701229498219187	1.2059703574395815
Chieti	0.844414441380284	1.1943171597769495
Campobasso	0.9327845469568916	1.5226974025995874
Foggia	0.5509318711728435	1.072396181450607
Bari	1.1163388216453813	1.559948063011236
Taranto	0.6162164011965053	0.9360590024008213
Brindisi	0.522850182770431	0.81789878727192
Lecce	0.74121374891181	1.2395654659204203
Potenza	0.9657086980984393	1.8928625654473492
Matera	0.9866147563841071	1.606598647226746
Cosenza	0.8128036825779802	1.8593321743543714
Catanzaro	0.7381030685101678	1.3954784999489755
Reggio di Calabria	0.4444579848408048	0.9588098785370718
Trapani	0.4908227450450167	0.7620448932136583
Palermo	0.592254613402449	0.8766294164077248
Messina	0.7041810724448272	1.283090382754939
Agrigento	0.3643726479248088	0.7498197464267821
Caltanissetta	0.4140474711666193	0.8891061340026908
Enna	0.4827652911377363	1.1806037340929605



## CK23U-Servizi di ingegneria integrata

## Professionisti


Area territoriale: Provincia	Valore della variabile indice di concentrazione della domanda	Valore della variabile indice di concentrazione dell'offerta
Catania	0.7601796062828938	1.2398235601898635
Ragusa	0.5967351456999828	1.0376727125656353
Siracusa	0.4890295013581778	0.8940076875711269
Sassari	0.6662676679911412	0.8235696797197741
Nuoro	0.7253026589256377	1.3342609234817213
Cagliari	2.1049814364658084	2.7512764839875934
Pordenone	1.063752642963372	0.7790640084394662
Isernia	1.3142177559071195	1.9052082164911543
Oristano	0.9507902189784625	1.4494982592594068
Biella	0.964430876660241	0.7723956087697077
Lecco	1.5638078099611659	1.032761533101416
Lodi	0.8416439439942597	0.6082550972022034
Rimini	1.3465989180856592	1.1389444624609129
Prato	1.1349429996355813	0.8752366892173395
Crotone	0.4543043596150267	1.0247704264512294
Vibo Valentia	0.4889215963250935	1.0533960001339413
Verbano-Cusio-Ossola	0.708779552967113	0.5548580047222929
Monza e della Brianza	0.864887365710553	0.6374271059581557
Fermo	1.1086050143885207	1.1204434533828729
Barletta-Andria-Trani	0.6531215888545944	0.9742631969107843
Sud Sardegna	0.6673271388585046	1.0820088504375538



## CK24U-Consulenza agraria fornita da agrotecnici e periti agrari

## Professionisti

Area territoriale: Provincia	Valore della variabile indice di concentrazione della domanda	Valore della variabile indice di concentrazione dell'offerta
Torino	0.7062990920706715	0.5726070896180102
Vercelli	5.175507774062799	5.134371044402763
Novara	1.1521744310395	1.1661887515760654
Cuneo	2.672268563221511	1.9419863658498364
Asti	3.4083898583950023	2.1447546467841763
Alessandria	1.8688816673664213	1.3561985337433968
Valle d'Aosta/Vallée d'Aoste	0.5003826633033096	0.7698367888065195
Imperia	0.4012311838389334	0.9145329620939543
Savona	1.286138356674098	0.912541404091986
Genova	0.614892392550019	0.5670951278558185
La Spezia	0.6306158486451932	0.6136806852109562
Varese	0.4247876908242806	0.3096968341412731
Como	0.386165429132688	0.3666043584692664
Sondrio	0.5916572284829155	0.4634362376729291
Milano	0.125475455589121	0.1215886281352695
Bergamo	0.5618984108968044	0.3717342960471331
Brescia	1.0646864657750086	0.753588120560622
Pavia	2.2619976307362832	1.4772989566341206
Cremona	0.7681700499946859	0.9685554992106025
Mantova	3.000361145119444	2.3970535346216835
Bolzano/Bozen	1.58605679377288	0.8935380207524963
Trento	1.558914111414398	1.600814916742895
Verona	2.3989872753456747	1.9205684173423858
Vicenza	0.6788904463783565	0.4646649047956143
Belluno	0.2250639951750333	0.5461174165583923
Treviso	2.179614019639469	1.4896920322202816
Venezia	0.5725900930226839	0.5334216615010392
Padova	1.4408386412432739	1.2020139693963499
Rovigo	5.085882286787919	4.449850625660178
Udine	1.130613461066814	1.2495356301026932
Gorizia	1.0576341851807518	0.7967640303462385
Trieste	0.8176319714672591	0.8752163443520233
Piacenza	1.924085440817927	1.4389398516365204
Parma	0.6017726920101237	0.4505767567676262
Reggio nell'Emilia	2.1782650497956513	1.3202335811433017
Modena	0.962100310380174	0.8701214998332086
Bologna	1.4120923109488455	1.2027990249131555
Ferrara	1.878010096105132	1.7531653529492963
Ravenna	2.9865347755483005	1.6930150251892429
Forlì-Cesena	3.978872457768512	2.527381041903063
Pesaro e Urbino	1.0943663150501743	1.0072232581223495
Ancona	1.3330580604217386	1.2306349872911713
Macerata	1.0960454620859887	1.3739868116755178



## CK24U-Consulenza agraria fornita da agrotecnici e periti agrari

## Professionisti

Area territoriale: Provincia	Valore della variabile indice di concentrazione della domanda	Valore della variabile indice di concentrazione dell'offerta
Ascoli Piceno	1.9102375943063774	1.931522801296296
Massa-Carrara	0.6935309622157476	0.574188348289561
Lucca	0.5157557558428948	0.5368959933823574
Pistoia	1.2396028439944862	0.8901951533106212
Firenze	2.322049026842287	1.3957203787054342
Livorno	0.319269587855695	0.3307275409679861
Pisa	0.348619636075221	0.7852877965610029
Arezzo	1.7558981776218692	1.172978529032534
Siena	3.757612935017544	2.4301259841054637
Grosseto	3.965865309778575	3.678573590994858
Perugia	1.478433586019404	1.376723673463633
Terni	0.9134370482708949	0.9218835156057332
Viterbo	1.2627966091667722	1.6425217385588702
Rieti	0.5581815353040642	1.4374092125911668
Roma	0.4762429003827375	0.4286604205600192
Latina	1.0262705787803152	0.9955608368276799
Frosinone	0.5148712493235389	0.8345698371273811
Caserta	0.6822759068382631	1.016380066536341
Benevento	1.8991991066056644	2.9859196882582535
Napoli	0.1959523618915106	0.234794395680243
Avellino	1.4844315747659247	2.550830142556258
Salerno	0.74196823585554	1.3304987117422744
L'Aquila	0.9350232253834269	1.1651515000936201
Teramo	0.4783155911300165	0.8126200342336231
Pescara	0.3875840334897785	0.8659699753378617
Chieti	1.4200735425160662	1.7737986823600775
Campobasso	0.7317290650914823	1.5871062715726694
Foggia	1.1309802306104297	1.9483891761768655
Bari	1.5014092253368005	1.8274118058996436
Taranto	1.1829784324667119	1.678719910103031
Brindisi	1.358114451841287	1.674453346251775
Lecce	1.1349127850720464	1.5596965092050346
Potenza	0.831041106747586	1.0388796926434396
Matera	1.8180579315691712	2.6059835896495254
Cosenza	0.5519328881798321	1.154057697076721
Catanzaro	1.2886931701314672	2.1233783022808894
Reggio di Calabria	0.4974976863587215	0.9573854361924325
Trapani	2.068420260303176	2.507793993352713
Palermo	0.3670174470226493	0.5273870761517433
Messina	0.4263155811233462	1.0735427608048798
Agrigento	0.8926626763475443	1.5902281132038245
Caltanissetta	0.2401626530874835	0.7545711795285952
Enna	0.4041453990125063	1.2920694333577079



## CK24U-Consulenza agraria fornita da agrotecnici e periti agrari

## Professionisti

Area territoriale: Provincia	Valore della variabile indice di concentrazione della domanda	Valore della variabile indice di concentrazione dell'offerta
Catania	0.3675789388689485	0.523684234500239
Ragusa	1.3743998392857828	1.0815654293105905
Siracusa	0.3053883166355915	0.387840047154757
Sassari	0.7138781744680186	1.3312518814751346
Nuoro	0.4643694149557486	1.9469787144443227
Cagliari	0.5409509972106621	0.9405505539532791
Pordenone	0.7884077684905436	0.9258352375526638
Isernia	0.8599690305732948	1.3306537052618295
Oristano	1.4476730300840999	1.4227936541792978
Biella	1.2104409081824197	0.8722236877931714
Lecco	0.5916572284829155	0.4634362376729291
Lodi	0.529348238923385	0.542887095230287
Rimini	0.4943058603664149	0.362925693950728
Prato	0.313307443960919	0.4257206303047431
Crotone	0.8840864902430042	1.6355547487296995
Vibo Valentia	2.23137216713093	2.1342044097432904
Verbano-Cusio-Ossola	0.745154892958208	0.5272199894929798
Monza e della Brianza	0.1123282449374839	0.1256650348880631
Fermo	1.1946932899019982	1.2805376888731563
Barletta-Andria-Trani	1.1664618349405815	1.5310219500987945
Sud Sardegna	1.1219125967843868	1.3590426029983185





## CK25U-Consulenza agraria fornita da agronomi

## Professionisti

Area territoriale: Provincia	Valore della variabile indice di concentrazione della domanda	Valore della variabile indice di concentrazione dell'offerta
Torino	0.9351459718521571	0.7029471072729949
Vercelli	0.960845090942026	0.6030729668910391
Novara	0.6390526504338636	0.5965179733174262
Cuneo	1.100011862938556	0.8162198349089239
Asti	0.8630827245301459	0.5152880385636839
Alessandria	0.7772865031198071	0.7343174163667826
Valle d'Aosta/Vallée d'Aoste	1.9393413998810665	1.6857522335069628
Imperia	0.7019655384440386	0.5869692816036904
Savona	0.5924274771901694	0.8574823240741203
Genova	0.2942944920816979	0.2115842641521022
La Spezia	0.742806597184626	0.8353446314864759
Varese	0.6162723471439087	0.4256035467147584
Como	0.368374015386741	0.4359887334359976
Sondrio	1.2559950339237362	1.125089729198098
Milano	0.4817445173537865	0.3545765971604359
Bergamo	0.6445274914673712	0.4126169363598519
Brescia	1.1564682631680627	0.6407713071155299
Pavia	1.2166212829443448	0.7404542184217441
Cremona	2.3458542120491743	1.1877023637913504
Mantova	1.6808564466785272	0.9993152992459674
Bolzano/Bozen	1.4050631574996402	0.6612051036890677
Trento	1.5071462293708182	1.2824132821477356
Verona	1.4516020525864033	0.8589625716805876
Vicenza	0.9317960550406519	0.6097748324008897
Belluno	2.5697122626061355	1.695856196779063
Treviso	1.4255250002109272	0.8366051973303207
Venezia	0.4284623454865017	0.4442783765160244
Padova	1.0677617422056422	0.9220144948179064
Rovigo	1.4018882572408236	1.0976081882755857
Udine	1.452516634581476	0.9769242280613947
Gorizia	0.6205906074905386	0.4737807017468114
Trieste	0.1743131558847835	0.1883106405347962
Piacenza	3.0184227994190427	1.4704305058195557
Parma	1.5374392784859903	0.5080689198333899
Reggio nell'Emilia	0.7497901497738287	0.4515331742994824
Modena	0.7769036637003159	0.4292514798156274
Bologna	1.0509059916079109	0.8335423880556675
Ferrara	1.4162762142213257	0.6949911387922176
Ravenna	1.1317518114589744	0.9507905920129153
Forlì-Cesena	0.8712154916085777	0.7319863447390746
Pesaro e Urbino	1.0501467311596837	0.6961878495826602
Ancona	0.9972000515290979	0.8982621202406985
Macerata	0.8416307338810809	0.8433706744208045



## CK25U-Consulenza agraria fornita da agronomi

## Professionisti

Area territoriale: Provincia	Valore della variabile indice di concentrazione della domanda	Valore della variabile indice di concentrazione dell'offerta
Ascoli Piceno	0.5569452689671017	0.8449056372190089
Massa-Carrara	0.754971857259056	0.8725440251938489
Lucca	0.9822686980346725	1.0783726988132611
Pistoia	1.3494487150543701	1.2134526351971873
Firenze	2.325460845796959	1.9136982591096354
Livorno	1.320798969780884	1.245518994791823
Pisa	1.4636532485453082	1.6429953592821316
Arezzo	1.0241931815240535	1.1544654737782445
Siena	2.9137826413156054	1.5577613043625183
Grosseto	2.7240018738043665	2.1750362386345463
Perugia	2.971448178567318	3.0226809750779733
Terni	0.9050870414053092	1.2669063763199158
Viterbo	3.770735429874042	3.941974480307008
Rieti	1.6549222365378307	1.709456550499236
Roma	0.493601778710351	0.4207787727828635
Latina	0.7969706263759495	0.7572357052137592
Frosinone	0.3375094438840837	0.6236539364673452
Caserta	0.5362310850836355	0.7347258153133648
Benevento	1.3341896386175054	1.8992388442537986
Napoli	0.2508687118129823	0.3603764931397943
Avellino	0.8401562831269356	1.6675963130674678
Salerno	1.004892163656336	1.272547156630968
L'Aquila	0.388344589894032	0.7390243860827157
Teramo	0.5056223389124065	0.6681410820011394
Pescara	0.8025935286176896	0.8010064401801933
Chieti	1.0813902616709703	1.167167557877587
Campobasso	1.4926328590179863	2.28176038845274
Foggia	1.8460314806353761	1.9519108855927148
Bari	1.4726409190582153	1.843452876871519
Taranto	1.1624847916360128	1.2216530413269249
Brindisi	1.3568156511883906	1.2993298301507537
Lecce	0.943836189517235	1.5468980403923025
Potenza	1.4376905154572095	2.908256148889985
Matera	1.650838974950153	3.2388014851415843
Cosenza	0.7403856379158885	1.3251504796446094
Catanzaro	1.2107037702633032	2.03683015356038
Reggio di Calabria	1.1064832805464104	1.8189964782289816
Trapani	1.4774507938678385	1.7558864565457142
Palermo	0.9452465450964723	1.3997122152365242
Messina	0.5023519305430388	1.1466872120447986
Agrigento	1.4451109770962525	2.6759812735865967
Caltanissetta	0.7153982587935085	1.3389524690011756
Enna	1.5077129795435855	3.5512751363026114



## CK25U-Consulenza agraria fornita da agronomi

## Professionisti

Area territoriale: Provincia	Valore della variabile indice di concentrazione della domanda	Valore della variabile indice di concentrazione dell'offerta
Catania	1.2318571141618988	1.4177513266025685
Ragusa	2.4516570880360433	3.1327697770239706
Siracusa	0.8689506616983169	1.6586131225059375
Sassari	2.0555557560216893	3.06910228350973
Nuoro	2.2385360760670823	4.4357630950656075
Cagliari	0.4307963063166358	0.7885642822681561
Pordenone	1.0307237744942028	0.8855093121537856
Isernia	0.3203968881990412	1.4945797944689296
Oristano	1.6064833552879054	2.632116383943872
Biella	0.9542150836831137	0.5867570983225243
Lecco	0.6315430248011837	0.4763861230981175
Lodi	0.7810532035901737	0.6057811209146793
Rimini	0.307379108497509	0.2131426353092038
Prato	1.2018771026840873	0.590675732940901
Crotone	1.178248270767424	1.7722054672535488
Vibo Valentia	0.7040635127660417	1.5510787062121605
Verbano-Cusio-Ossola	0.9778225065054966	0.8360037922842618
Monza e della Brianza	0.3327030970247682	0.2739892563811094
Fermo	1.1707162833356644	1.015263443529902
Barletta-Andria-Trani	0.7956485456589184	0.9974335124303902
Sud Sardegna	0.7137242238374183	1.0352502850436982



## CK29U-Studi di geologia

## Professionisti

Area territoriale: Provincia	Valore della variabile indice di concentrazione della domanda	Valore della variabile indice di concentrazione dell'offerta
Torino	0.7292347903656461	0.6056528974678316
Vercelli	1.5836910076734174	0.7963629373201665
Novara	1.091773977983909	0.7106867717656166
Cuneo	0.7457747168711667	0.6401628303749439
Asti	0.4608621131225114	0.4233862573698813
Alessandria	1.2689817410562312	0.6895447746715612
Valle d'Aosta/Vallée d'Aoste	4.194479488165358	2.5791476290914983
Imperia	1.6377808510935776	1.3617405981842357
Savona	2.5175005318862747	1.7833924055105064
Genova	1.3264073757726593	1.0430888708469126
La Spezia	1.3026580191245283	1.5649022999346165
Varese	0.9613127728371913	0.4438462207454873
Como	1.0578777476356722	0.5671975124452131
Sondrio	2.1410656535119226	1.5352134888679088
Milano	0.5780597616743173	0.2540101019075365
Bergamo	1.2703174357172202	0.6134766650024097
Brescia	1.1573626311999716	0.583407334900895
Pavia	1.5186535546861835	0.9623686582387343
Cremona	0.6756282527995571	0.3785723067166186
Mantova	0.9848771098909672	0.4838549019095803
Bolzano/Bozen	2.659935426343326	0.6486085647430098
Trento	2.2626015783122835	1.5968359589051622
Verona	0.9429279093737576	0.644813784337093
Vicenza	1.0436953033517786	0.6054007402504873
Belluno	2.304600718954176	1.3785763178360149
Treviso	0.5495700142982568	0.4953297598333804
Venezia	0.2314890914351373	0.2316607555290612
Padova	0.7805997113613447	0.6588974593199265
Rovigo	0.6888339518241589	0.773013795526108
Udine	0.9506580188032296	0.7292038320682742
Gorizia	1.0248804100853237	1.1678453007707503
Trieste	1.6852006741468701	1.1604403462554698
Piacenza	1.1136963153551245	0.8436420720926459
Parma	2.0334278068950793	1.4871822643685124
Reggio nell'Emilia	0.66039597842725	0.5396394078306577
Modena	1.3821874265313288	0.7557735975183991
Bologna	1.1172760293443023	0.8793160723222133
Ferrara	1.3255423485852436	1.116122178355946
Ravenna	0.6721651181643332	0.6663319727128659
Forlì-Cesena	0.9182775186296432	1.0149238466263097
Pesaro e Urbino	1.7759194698982785	1.7665401695521663
Ancona	1.3497352080915226	1.3170496220338739
Macerata	2.3143573671517674	2.0211194895454967



## CK29U-Studi di geologia

## Professionisti

Area territoriale: Provincia	Valore della variabile indice di concentrazione della domanda	Valore della variabile indice di concentrazione dell'offerta
Ascoli Piceno	2.4635031782464036	2.169426422707586
Massa-Carrara	2.1574117406489504	1.8702405083218248
Lucca	2.4885990135637006	2.0285757813474024
Pistoia	1.1395408752369176	1.1598138770964324
Firenze	1.7549595454780536	1.3323301039848814
Livorno	1.6237027577898284	1.4004151425784175
Pisa	1.8024203241814816	2.003634679953798
Arezzo	1.9697779759478282	1.7390380317675478
Siena	2.6211118671536204	2.728280567720662
Grosseto	2.329392223038736	2.802525722698378
Perugia	2.1395101657337436	2.38700103071749
Terni	2.6674521114036995	1.6415031733986687
Viterbo	1.143931812976592	1.041082107248761
Rieti	2.3095422103858314	1.697194121678499
Roma	0.5611219888038302	0.6445746179646605
Latina	0.5187056229862086	0.6801825447275056
Frosinone	1.6091159668541648	1.5747697083739298
Caserta	0.6027582959262522	0.9444784218459341
Benevento	1.1302129232869929	3.197944517296485
Napoli	0.2701534008771966	0.4647448110237403
Avellino	0.912488138093749	2.2083220122506657
Salerno	0.7162847027841593	1.295978782399844
L'Aquila	1.7174527154101198	1.2144383160951837
Teramo	1.4784429165317114	1.0881526493628502
Pescara	1.8233875125710342	2.3693280969931565
Chieti	1.6805073742150005	2.0516372716578606
Campobasso	0.9585274494923566	1.6955981556491975
Foggia	0.5504314395388541	0.9593204297719655
Bari	0.5087150190988158	0.6605520584209882
Taranto	0.2425491878082575	0.4437723727934507
Brindisi	0.5648274808365953	0.6962569256832002
Lecce	0.3504308416864264	0.6050608355306495
Potenza	1.5356999542062244	3.1331745163065583
Matera	1.7221495246673333	2.2941036531394805
Cosenza	1.3504493942075886	2.890529932704967
Catanzaro	0.8664686460595794	1.94679529209964
Reggio di Calabria	0.6369415668202885	1.348491332243256
Trapani	0.4922792282106521	1.1881252875528021
Palermo	0.6665409573076058	1.1695658728931484
Messina	0.9715689869045706	1.8503543734897192
Agrigento	0.6650568973546714	1.7124639806623725
Caltanissetta	0.7876133812862393	1.5800024896178606
Enna	0.7893238336182523	1.8517468430916526



## CK29U-Studi di geologia

## Professionisti

Area territoriale: Provincia	Valore della variabile indice di concentrazione della domanda	Valore della variabile indice di concentrazione dell'offerta
Catania	0.7752785909399367	1.3063464668748692
Ragusa	0.7835648784657663	1.3809626995297548
Siracusa	0.6958946270597816	1.607796524256804
Sassari	0.4195879779639123	0.5720014768959504
Nuoro	0.7628675827721416	2.1430503038511577
Cagliari	1.4473027336023965	2.0282825689433577
Pordenone	0.6959516751976303	0.631844445337697
Isernia	1.8033060435842398	2.3838055199977775
Oristano	0.4659361728968058	0.9847906983451731
Biella	0.8745389506879286	0.8264722083365112
Lecco	1.763767479327078	0.8273248518872939
Lodi	0.6398969974967086	0.4322477822502113
Rimini	0.8048317068913505	0.8143478984878371
Prato	0.3365120624615105	0.485328533117409
Crotone	0.9689322942254835	1.4916474899813734
Vibo Valentia	0.8038206014296815	2.2592404642311332
Verbano-Cusio-Ossola	2.238483053275038	1.2593208047410953
Monza e della Brianza	0.8682562245846477	0.34791765369904
Fermo	2.8283890417563837	2.085477235211712
Barletta-Andria-Trani	0.1890745517732035	0.463891096254522
Sud Sardegna	0.9618810807663246	1.4842330207638517




## ALLEGATO 3

---

### NOTA TECNICA E METODOLOGICA

### INDICE SINTETICO DI AFFIDABILITÀ FISCALE

### MISURE DI CICLO SETTORIALE



Il documento<sup>1</sup> riporta le misure di ciclo settoriale necessarie per tener conto, ai fini dell'applicazione degli ISA al periodo d'imposta 2021, degli effetti dell'andamento congiunturale.

Le funzioni di stima dei ricavi/compensi per addetto e del valore aggiunto per addetto sono state predisposte mediante l'analisi su un panel non bilanciato (2011-2018 per gli 87 ISA elaborati nel 2020 e 2012-2019 per gli 88 ISA elaborati nel 2021), al fine di adattare il modello di stima alle eventuali variazioni congiunturali verificatesi nei settori e nei territori.

L'andamento congiunturale è stato misurato sulla base di informazioni macro-economiche desunte attraverso l'applicazione di specifici indici quali, ad esempio, il tasso di occupazione Regionale (ISTAT) e/o l'andamento dei ricavi territoriali del settore, eventualmente suddivisi sulla base dei risultati derivanti dalla relativa analisi territoriale.

In questo documento sono riportati, per ciascun ISA e distintamente per modalità di suddivisione adottata, i valori delle variabili esplicative ( $w_i$ ) relative all'andamento congiunturale al tempo  $t = 2021$ .


Per aggiornare al periodo di imposta 2021 i valori delle variabili relative all'andamento dei ricavi/compensi dei singoli settori, anche in relazione al territorio, le informazioni contabili contenute nella banca dati degli ISA<sup>2</sup> relative ai periodi d'imposta 2019 e 2020 (ultima annualità disponibile) sono state proiettate al 2021 sulla base delle informazioni disponibili negli archivi delle Liquidazioni Periodiche e della Fatturazione Elettronica.

Per il valore del tasso di occupazione a livello Regionale è utilizzato il dato relativo al 2021 pubblicato dall'ISTAT sul sito istituzionale entro la fine del mese di marzo 2022.

Nell'ambito di questa Nota Tecnica e Metodologica è usato come separatore decimale il punto (.).

<sup>1</sup> Per quanto non espressamente indicato, si rinvia al contenuto delle Note tecniche e metodologiche relative all'applicazione degli ISA in vigore per il periodo d'imposta 2021.

<sup>2</sup> Sono state considerate, oltre alle informazioni desunte dai modelli di rilevazioni dati ISA, anche quelle desunte dai Modelli di dichiarazione Redditi quadro LM, sezioni "Reddito dei soggetti che aderiscono al regime di vantaggio per l'imprenditoria giovanile e lavoratori in mobilità" e "Reddito dei contribuenti che fruiscono del regime forfetario".





**MISURE DI CICLO SETTORIALE - PERIODO D'IMPOSTA 2021**

BA01U - Coltivazioni agricole, silvicoltura ed utilizzo di aree forestali

	ANDAMENTO DELLA MEDIA DEI RICAVI (base 2011 = 1)
Tutto il settore	1.1455831731442652

BD04U - Estrazione e lavorazione di pietra, ghiaia, sabbia e altri minerali

	ANDAMENTO DELLA MEDIA DEI RICAVI (base 2011 = 1)
Tutto il settore	0.9452423605351337

BD07U - Produzione su misura e in serie di abbigliamento, accessori, biancheria per la casa e lavorazioni connesse

CODICE ATECO	ANDAMENTO DELLA MEDIA DEI RICAVI (base 2011 = 1)
133000	0.7340496360957823
139210	1.0753525722872732
139910	1.4455790372591772
141200	1.1549569199487755
141310	1.0235398062512078
141320	0.8652014152993369
141400	0.8315423520272758
141910	0.9832783912664267
141921	1.6883611591100414
141929	1.1560651505490611
143100	0.7627165101561421
143900	0.9498622756240682
329911	0.8888186746425685

BD07U - Produzione su misura e in serie di abbigliamento, accessori, biancheria per la casa e lavorazioni connesse

CODICE ATECO	ANDAMENTO DEI NUOVI ORDINATIVI DEI PRODOTTI INDUSTRIALI (base 2011 = 1)
139210	1.126178833
139910	1.126178833
133000	0.615859555
143100	0.747381392
143900	0.747381392
141200	0.867411249
141310	0.867411249
141320	0.867411249
141400	0.867411249
141910	0.867411249
141921	0.867411249
141929	0.867411249

BD09U - Produzione di legno e fabbricazione del mobile

AREE DELLA TERRITORIALITÀ GENERALE A LIVELLO COMUNALE	ANDAMENTO DELLA MEDIA DEI RICAVI (base 2011 = 1)
1	0.9173753625047716
2	1.0115306934997006
3	1.0303366410268722
4	0.9727648566354822
5	1.0825564872953113

BD20U - Fabbricazione e lavorazione di prodotti in metallo

	ANDAMENTO DELLA MEDIA DEI RICAVI (base 2011 = 1)
Tutto il settore	1.0175255336249

BD21U - Produzione di occhialeria e strumenti ottici

	ANDAMENTO DELLA MEDIA DEI RICAVI (base 2011 = 1)
Tutto il settore	1.1454835919016793

BD29U - Produzione di calcestruzzo e di altri prodotti per l'edilizia

	ANDAMENTO DELL'AMMONTARE DEI RICAVI (base 2011 = 1)
Tutto il settore	0.5574556262346961



**MISURE DI CICLO SETTORIALE - PERIODO D'IMPOSTA 2021**

BD30U - Recupero e preparazione per riciclaggio e commercio all'ingrosso di rottami metallici

CODICE ATECO	ANDAMENTO DELLA MEDIA DEI RICAVI (base 2011 = 1)
221120	0.7892903354794998
383110	1.345015131851127
383210	0.9599812698876388
383220	1.1829984196308811
383230	1.1763067127835416
467710	0.7464979138017609
467720	1.0731250014245157

BD32U - Fabbricazione, installazione e riparazione di macchine e apparecchi meccanici

	ANDAMENTO DELLA MEDIA DEI RICAVI (base 2011 = 1)
Tutto il settore	1.0491850396899454

BD35U - Editoria, prestampa, stampa e legatoria

	ANDAMENTO DELLA MEDIA DEI RICAVI (base 2011 = 1)
Tutto il settore	0.8922157416827408

BD46U - Fabbricazione di prodotti chimici

	ANDAMENTO DELLA MEDIA DEI RICAVI (base 2011 = 1)
Tutto il settore	0.9108389829446728

BD47U - Fabbricazione di articoli in carta e cartone

	ANDAMENTO DELLA MEDIA DEI RICAVI (base 2011 = 1)
Tutto il settore	0.9668827725033948

BD48U - Produzione di prodotti alimentari nca


CODICE ATECO	ANDAMENTO DELLA MEDIA DEI RICAVI (base 2011 = 1)
102000	1.1283101719929827
103100	1.0387909022193849
103200	1.0387909022193849
103900	1.0387909022193849
104130	1.27808424959668
104200	1.27808424959668
106200	1.27808424959668
108100	1.27808424959668
108400	1.27808424959668
108502	1.27808424959668
108503	1.27808424959668
108509	1.27808424959668
108600	1.27808424959668
108909	1.27808424959668
109100	1.27808424959668
109200	1.27808424959668

BD51U - Attività manifatturiere ed estrattive nca

	ANDAMENTO DELLA MEDIA DEI RICAVI (base 2011 = 1)
Tutto il settore	0.9645856428508335

BD52U - Fornitura di energia elettrica, gas, acqua, vapore e aria condizionata e gestione di reti fognarie, attività di risanamento e altre attività di gestione dei rifiuti

CODICE ATECO	ANDAMENTO DELL'AMMONTARE DEI RICAVI (base 2011 = 1)
351100	2.274346850376274
351200	2.274346850376274
351300	0.5782114453720135
351400	2.426549604391121
352100	0.9115665438941528
352200	0.9115665438941528
352300	0.9639409478157099
353000	1.1143067355628262
360000	0.7019638665142222
370000	1.0719394471649424
381100	0.9326293316152855
381200	0.954316238911559
382109	1.4994953092986074
382200	1.260931345307773
383120	1.3534729430665535
390009	1.3534729430665535



**MISURE DI CICLO SETTORIALE - PERIODO D'IMPOSTA 2021**

BG03U - Servizi di informazione e comunicazione nca

	ANDAMENTO DELLA MEDIA DEI RICAVI (base 2011 = 1)
Tutto il settore - Imprese	0.9445770045848035

BG03U - Servizi di informazione e comunicazione nca

CODICE ATECO		ANDAMENTO DELL'AMMONTARE DEI COMPENSI (base 2011 = 1)
581300	Professionisti	0.03609611295715139
592010	Professionisti	4.965403042837843
639100	Professionisti	0.5970699025766185
900301	Professionisti	1.6568081039531692

BG04U - Gestione di spazi culturali, sportivi e ricreativi nca

CODICE ATECO		ANDAMENTO DELLA MEDIA DEI RICAVI (base 2011 = 1)
591400	Imprese	0.3519008962045851
900400	Imprese	0.7187070361264776
931110	Imprese	1.8827432383390172
932101	Imprese	1.2917764665360494
932102	Imprese	1.2917764665360494
932990	Imprese	0.5160795896871514

BG04U - Gestione di spazi culturali, sportivi e ricreativi nca

	ANDAMENTO DELL'AMMONTARE DEI COMPENSI (base 2011 = 1)
Tutto il settore - Professionisti	0.6384777436297819

BG08U - Ricerca e sviluppo

	ANDAMENTO DELLA MEDIA DEI RICAVI/COMPENSI (base 2011 = 1)
Tutto il settore - Imprese	1.1157449808671
Tutto il settore - Professionisti	0.7997356429349319

BG11U - Servizi sanitari nca


	ANDAMENTO DELLA MEDIA DEI RICAVI (base 2011 = 1)
Tutto il settore - Imprese	1.0538540510407675

BG13U - Servizi di assistenza non residenziale

	ANDAMENTO DELL'AMMONTARE DEI RICAVI (base 2011 = 1)	ANDAMENTO DELLA MEDIA DEI COMPENSI (base 2011 = 1)
Tutto il settore - Imprese	1.1218737159622116	
Tutto il settore - Professionisti		0.9525927273000301

BG15U - Servizi nca

CODICE ATECO	ANDAMENTO DELLA MEDIA DEI RICAVI (base 2011 = 1)
552030	0.9252117571827617
552040	0.9252117571827617
692015	1.1240405258989732
692020	1.1240405258989732
712021	1.1240405258989732
712022	1.1240405258989732
742012	0.5121804818894349
749029	1.1240405258989732
781000	1.1240405258989732
782000	1.1240405258989732
783000	1.1240405258989732
799011	0.8131877760411157
801000	1.074500138279766
802000	1.074500138279766
803000	1.074500138279766
812201	0.5121804818894349
812991	1.2934274152254934
821901	1.3012068129003502
822000	1.3012068129003502
829110	1.3012068129003502
829910	1.3012068129003502
829920	0.7473769428710234
900109	0.8131877760411157
900201	0.8131877760411157
900209	0.8131877760411157
952901	0.8353702534885036
960901	0.5121804818894349



**MISURE DI CICLO SETTORIALE - PERIODO D'IMPOSTA 2021**

BG48U - Riparazione di elettrodomestici e di prodotti di consumo audio e video

AREE DELLA TERRITORIALITÀ GENERALE A LIVELLO COMUNALE	ANDAMENTO DELL'AMMONTARE DEI RICAVI (base 2011 = 1)
1	1.1292277183689245
2	1.0234348282863137
3	0.8400435543361373
4	1.3378947672521617
5	0.7541352524305919

BG66U - Software house, riparazione di macchine per ufficio ed altri servizi connessi all'Information Technology

	ANDAMENTO DELLA MEDIA DEI RICAVI (base 2011 = 1)
Tutto il settore	1.0334948026990487

BG72U - Trasporto terrestre di passeggeri

CODICE ATECO	ANDAMENTO DELLA MEDIA DEI RICAVI (base 2011 = 1)
493100	0.8038797033846158
493210	0.679318884660663
493220	0.6474867349960494
493901	0.5254507703320862
493909	0.9108073129604595

BG72U - Trasporto terrestre di passeggeri

	Andamento del prezzo medio annuo del gasolio auto (Ministero dello Sviluppo Economico) (base 2011 = 1)
Tutto il settore	1.012253819322806

BG73U - Magazzinaggio, movimentazione merci e altre attività connesse al trasporto

CODICE ATECO		ANDAMENTO DELLA MEDIA DEI RICAVI (base 2011 = 1)
521010	Imprese	0.9550825775428892
522430	Imprese	0.900121066880682
522440	Imprese	0.900121066880682
522910	Imprese	0.9033776732221362
522921	Imprese	0.9197974867964978
532000	Imprese	0.8200274539599114

BG73U - Magazzinaggio, movimentazione merci e altre attività connesse al trasporto

	ANDAMENTO DELL'AMMONTARE DEI COMPENSI (base 2011 = 1)
Tutto il settore - Professionisti	0.8685696369292004

BG76U - Servizi di ristorazione collettiva

AREE DELLA TERRITORIALITÀ GENERALE A LIVELLO COMUNALE	ANDAMENTO DELLA MEDIA DEI RICAVI (base 2011 = 1)
1	0.642441389710804
2	0.8944463636100436
3	0.7318729983104758
4	0.6695560808767425
5	0.7535235305804288

BG76U - Servizi di ristorazione collettiva


	ANDAMENTO DELLA MEDIA DEI RICAVI (base 2011 = 1)
Tutto il settore	0.7397304447919247

BG81U - Noleggio di macchine e attrezzature per l'edilizia

	ANDAMENTO DELL'AMMONTARE DEI RICAVI (base 2011 = 1)
Tutto il settore	0.7881853531820383

BG82U - Servizi pubblicitari, relazioni pubbliche e comunicazione

	ANDAMENTO DELLA MEDIA DEI RICAVI/COMPENSI (base 2011 = 1)
Tutto il settore - Imprese	0.7793939143083445
Tutto il settore - Professionisti	0.792911837610823



**MISURE DI CICLO SETTORIALE - PERIODO D'IMPOSTA 2021**

BG87U - Consulenza finanziaria, amministrativo-gestionale e agenzie di informazioni commerciali

	ANDAMENTO DELLA MEDIA DEI RICAVI (base 2011 = 1)
Tutto il settore - Imprese	0.9112811337050423

BG93U - Attività degli studi di design

	ANDAMENTO DELL'AMMONTARE DEI COMPENSI (base 2011 = 1)	ANDAMENTO DELLA MEDIA DEI RICAVI (base 2011 = 1)
Tutto il settore - Imprese		0.9282144227807352
Tutto il settore - Professionisti	1.295018116878658	

BG94U - Produzioni e distribuzioni cinematografiche e di video, attività radiotelevisive

	ANDAMENTO DELLA MEDIA DEI RICAVI (base 2011 = 1)
Tutto il settore - Imprese	0.8041617587134322

BG94U - Produzioni e distribuzioni cinematografiche e di video, attività radiotelevisive

CODICE ATECO		ANDAMENTO DELLA MEDIA DEI COMPENSI (base 2011 = 1)
591100	Professionisti	0.957868483026048
591200	Professionisti	0.957868483026048
591300	Professionisti	0.957868483026048
592030	Professionisti	0.957868483026048
601000	Professionisti	1.035965598331764
602000	Professionisti	1.035965598331764

BG98U - Riparazione beni consumo nca

	ANDAMENTO DELLA MEDIA DEI RICAVI (base 2011 = 1)
Tutto il settore	0.9192818942217333

BG99U - Altri servizi a imprese e famiglie

	ANDAMENTO DELLA MEDIA DEI RICAVI (base 2011 = 1)
Tutto il settore - Imprese	0.8290463374311182

BK27U - Attività professionali relative all'informatica

	ANDAMENTO DELLA MEDIA DEI COMPENSI (base 2011 = 1)
Tutto il settore	0.9798364580884777

BK30U - Altre attività tecniche

CODICE ATECO		ANDAMENTO DELLA MEDIA DEI COMPENSI E DEI RICAVI (base 2011 = 1)
711240		1.2406323960856158
712010		1.203040174837799
749021		1.227548021463936
749031		1.0847450036092514
749032		1.0847450036092514
749033		1.0847450036092514
749092		1.0847450036092514
749093		1.0847450036092514

BM01U - Commercio al dettaglio alimentare

AREE DELLA TERRITORIALITÀ DEL COMMERCIO A LIVELLO COMUNALE		ANDAMENTO DELLA MEDIA DEI RICAVI (base 2011 = 1)
1		1.1493370977741526
2		1.0287373197290857
3		0.984169648617156
4		1.141673743801636
5		1.0188281176350158
6		0.9915972206978896
7		1.1390416348762977

BM04U - Farmacie

	ANDAMENTO DELLA MEDIA DEI RICAVI (base 2011 = 1)
Tutto il settore	0.9681579436246649



**MISURE DI CICLO SETTORIALE - PERIODO D'IMPOSTA 2021**

BM09U - Commercio di autoveicoli, motocicli e ciclomotori

	ANDAMENTO DELL'AMMONTARE DEI RICAVI (base 2011 = 1)
Tutto il settore	0.7136895288305429

BM10U - Commercio di parti e accessori di autoveicoli e motoveicoli

AREE DELLA TERRITORIALITÀ DEL COMMERCIO A LIVELLO PROVINCIALE	ANDAMENTO DELLA MEDIA DEI RICAVI (base 2011 = 1)
1	1.0900842864421687
2	0.8900836581860941
3	0.9078073880986269
4	1.0146690275082104
5	0.774551754937349
6	0.8865689386964049

BM18B - Commercio all'ingrosso di animali vivi

AREE DELLA TERRITORIALITÀ DEL COMMERCIO A LIVELLO PROVINCIALE	ANDAMENTO DELLA MEDIA DEI RICAVI (base 2011 = 1)
1	1.4881358877469026
2	1.1044773697315187
3	0.8489980797871874
4	0.8192706607397303
5	0.9781495446766589
6	1.0580745054590868

BM19U - Commercio all'ingrosso di abbigliamento, calzature, pelletteria e pelli

AREE DELLA TERRITORIALITÀ DEL COMMERCIO A LIVELLO PROVINCIALE	ANDAMENTO DELLA MEDIA DEI RICAVI (base 2011 = 1)
1	0.7648028075146517
2	0.8119101893449617
3	0.8652108875006388
4	0.9491803554419143
5	0.8286559295308309
6	0.9296367352215396

BM28U - Commercio al dettaglio di tessuti, filati e articoli di merceria


AREE DELLA TERRITORIALITÀ DEL COMMERCIO A LIVELLO COMUNALE	ANDAMENTO DELLA MEDIA DEI RICAVI (base 2011 = 1)
1	1.0363319259587511
2	1.040870843543688
3	1.092351361804169
4	1.027973520778405
5	1.0262378255018203
6	1.0600060521345533
7	0.9162184124538711

BM29U - Commercio al dettaglio di mobili e articoli in legno, sughero, vimini e plastica

AREE DELLA TERRITORIALITÀ DEL COMMERCIO A LIVELLO COMUNALE	ANDAMENTO DELLA MEDIA DEI RICAVI (base 2011 = 1)	ANDAMENTO DELL'AMMONTARE DEI RICAVI (base 2011 = 1)
1	1.0089250776104894	0.7221535077948499
2	1.105866957954171	0.7055389382032752
3	1.1046821483514015	0.8355756566701832
4	1.0304011801259574	0.6763566039366162
5	1.1522797648192427	0.7880927873232713
6	1.08757715958564	0.7982148007852707
7	1.030521441787742	0.766683576683581

BM32U - Commercio al dettaglio di oggetti d'arte e di antiquariato, di culto e di decorazione, chincaglieria, bigiotteria, bomboniere, articoli da regalo e per fumatori e strumenti musicali

AREE DELLA TERRITORIALITÀ DEL COMMERCIO A LIVELLO COMUNALE	ANDAMENTO DELLA MEDIA DEI RICAVI (base 2011 = 1)
1	0.9620682591505969
2	0.9059460955625671
3	1.0218529936086702
4	1.0940237980324214
5	0.9682168047961187
6	0.9973727159002131
7	0.7843833832908572



**MISURE DI CICLO SETTORIALE - PERIODO D'IMPOSTA 2021**

BM41U - Commercio all'ingrosso di macchine e attrezzature per ufficio

AREE DELLA TERRITORIALITÀ DEL COMMERCIO A LIVELLO PROVINCIALE	ANDAMENTO DELLA MEDIA DEI RICAVI (base 2011 = 1)
1	1.016215529794209
2	1.047314942433338
3	1.0699862515037106
4	1.053600637748213
5	1.052682307391792
6	1.0523416470170999

BM47U - Commercio al dettaglio di natanti e forniture di bordo

AREE DELLA TERRITORIALITÀ DEL COMMERCIO A LIVELLO PROVINCIALE	ANDAMENTO DELLA MEDIA DEI RICAVI (base 2011 = 1)
1	1.1345521128986997
2	1.3076557537408204
3	1.6416346874945258
4	1.300566296153813
5	0.8487790448639257
6	1.1449541445949072

BM82U - Commercio all'ingrosso di metalli

AREE DELLA TERRITORIALITÀ DEL COMMERCIO A LIVELLO PROVINCIALE	ANDAMENTO DELLA MEDIA DEI RICAVI (base 2011 = 1)
1	0.6709615305046379
2	0.7403479436741052
3	1.0312374310178132
4	0.8722801213465506
5	0.7786440888779846
6	0.7963944641734398

BM90U - Commercio al dettaglio al di fuori di negozi, banche, mercati e distributori automatici

CODICE ATECO	ANDAMENTO DELL'AMMONTARE DEI RICAVI (base 2011 = 1)
479110	5.062253240714064
479120	1.5662704546657396
479130	1.0556393617391389
479910	1.469574718763549

CD02U - Produzione di paste alimentari

	ANDAMENTO DELLA MEDIA DEI RICAVI (base 2012 = 1)
Tutto il settore	1.129623561528226

CD08U - Fabbricazione di calzature, parti e accessori

CODICE ATECO	ANDAMENTO DELLA MEDIA DEI RICAVI (base 2012 = 1)
152010	0.7365909358162267
152020	1.0442137257832762
162911	0.9124830374448365
221901	0.9703054908705033
222901	1.0968282409329095

CD11U - Produzione di olio di oliva e di semi

	ANDAMENTO DELLA MEDIA DEI RICAVI (base 2012 = 1)
Tutto il settore	1.0424311829148698

CD12U - Produzione e commercio al dettaglio di panetteria

	Andamento dei prezzi alla produzione dell'industria per l'attività economica 10.71.10 - Produzione di prodotti di panetteria freschi - ISTAT (base 2012 = 1)
10.71 - Produzione di pane; prodotti di pasticceria freschi	1.053

CD12U - Produzione e commercio al dettaglio di prodotti di panetteria

	Andamento dei prezzi al consumo per l'intera collettività nazionale (NIC) per l'attività economica 47.24.10 - Commercio al dettaglio di pane - ISTAT (base 2012 = 1)
011131 - Pane fresco (Classificazione Ecoicop)	1.093



**MISURE DI CICLO SETTORIALE - PERIODO D'IMPOSTA 2021**

CD14U - Produzione tessile

	ANDAMENTO DELLA MEDIA DEI RICAVI (base 2012 = 1)
Tutto il settore	1.0371981858603951

CD14U - Produzione tessile

CODICE ATECO	ANDAMENTO DEI NUOVI ORDINATIVI DEI PRODOTTI INDUSTRIALI (base 2012 = 1)
131000	0.75264496
132000	0.757642159
139100	1.180503432
139300	1.180503432

CD15U - Trattamento igienico e confezionamento di latte e derivati

	ANDAMENTO DELLA MEDIA DEI RICAVI (base 2012 = 1)
Tutto il settore	1.0382591293570995

CD15U - Trattamento igienico e confezionamento di latte e derivati

	Andamento dei prezzi alla produzione dell'industria per l'attività economica 1051 - Industria lattiero-casearia, trattamento igienico, conservazione del latte (base 2012 = 1)
Tutto il settore	1.0867

CD17U - Fabbricazione di prodotti in gomma e plastica

AREE DELLA TERRITORIALITÀ GENERALE A LIVELLO COMUNALE	ANDAMENTO DELLA MEDIA DEI RICAVI (base 2012 = 1)
1	0.9504391730425922
2	1.063151564648001
3	1.0261801026832162
4	0.9820639101848113
5	1.0841358131052319

CD23U - Laboratori di cornici

	ANDAMENTO DELL'AMMONTARE DEI RICAVI (base 2012 = 1)
Tutto il settore	0.6423354637572083

CD27U - Fabbricazione di articoli da viaggio, borse, marocchineria e selleria

	ANDAMENTO DELLA MEDIA DEI RICAVI (base 2012 = 1)
Tutto il settore	0.9057711484661829

CD34U - Fabbricazione e riparazione di protesi dentarie

	ANDAMENTO DELLA MEDIA DEI RICAVI (base 2012 = 1)
Tutto il settore	1.0942177577624188

CD37U - Costruzione e riparazione di imbarcazioni


AREE DELLA TERRITORIALITÀ GENERALE A LIVELLO COMUNALE	ANDAMENTO DELLA MEDIA DEI RICAVI (base 2012 = 1)
1	1.4517292348890607
2	1.2803853786536044
3	1.4143138264523103
4	1.0558241857397475
5	1.840635708665829

CG14U - Attività sportive e di intrattenimento nca

	ANDAMENTO DELLA MEDIA DEI RICAVI (base 2011 = 1)
Tutto il settore - Imprese	0.5851011220273867

CG31U - Manutenzione e riparazione di autoveicoli, motocicli e ciclomotori

	ANDAMENTO DELL'AMMONTARE DEI RICAVI (base 2012 = 1)
Tutto il settore	0.9906361715429991





## MISURE DI CICLO SETTORIALE - PERIODO D'IMPOSTA 2021

## CG36U - Servizi di ristorazione commerciale

AREE DELLA TERRITORIALITÀ GENERALE A LIVELLO COMUNALE	ANDAMENTO DELL'AMMONTARE DEI RICAVI (base 2012 = 1)
1	0.9584680695344848
2	1.0033814751866867
3	0.9673761772031951
4	0.9135670048779321
5	0.9810553358734665

## CG37U - Attività di bar, gelateria, pasticceria e produzione dolciaria

	ANDAMENTO DELLA MEDIA DEI RICAVI (base 2012 = 1)
Tutto il settore	0.912203346550968

## CG39U - Agenzie di mediazione immobiliare

	ANDAMENTO DELLA MEDIA DEI RICAVI (base 2012 = 1)
Tutto il settore	1.464190466443257

## CG40U - Locazione, valorizzazione, compravendita di beni immobili

	ANDAMENTO DELL'AMMONTARE DEI RICAVI (base 2012 = 1)		
	Vendita e attività complementari	Locazione	Aziende affittate
Tutto il settore	0.546634265689381	0.9855004228857204	0.6526241719010065

## CG50U - Intonacatura, rivestimento, tinteggiatura ed altri lavori di completamento e finitura degli edifici

	ANDAMENTO DELLA MEDIA DEI RICAVI (base 2012 = 1)
Tutto il settore	1.12392132363008

## CG55U - Servizi di pompe funebri e attività connesse

	ANDAMENTO DELL'AMMONTARE DEI RICAVI (base 2012 = 1)
Tutto il settore	1.2184205494761968

## CG58U - Strutture ricettive all'aperto


	ANDAMENTO DELLA MEDIA DEI RICAVI (base 2012 = 1)
Tutto il settore	1.1874460559511042

## CG60U - Stabilimenti balneari

	ANDAMENTO DELLA MEDIA DEI RICAVI (base 2012 = 1)
Tutto il settore	1.3523571669836565

## CG61U - Intermediari del commercio

CODICE ATECO	ANDAMENTO DELL'AMMONTARE DEI RICAVI (base 2012 = 1)
461101	0.9242210812645568
461102	0.9242210812645568
461103	0.9242210812645568
461104	0.9242210812645568
461105	0.9242210812645568
461106	0.9242210812645568
461107	0.9242210812645568
461201	1.0456307022177571
461202	1.0456307022177571
461203	1.0456307022177571
461204	1.0456307022177571
461205	1.0456307022177571
461206	1.0456307022177571
461207	1.0456307022177571
461301	1.0318733985799688
461302	1.0318733985799688
461303	1.0318733985799688
461304	1.0318733985799688
461305	1.0318733985799688
461401	1.038247554250365
461402	1.038247554250365
461403	1.038247554250365
461404	1.038247554250365
461405	1.038247554250365
461406	1.038247554250365
461407	1.038247554250365
461501	0.9232378829939292
461502	0.9232378829939292
461503	0.9232378829939292
461504	0.9232378829939292
461505	0.9232378829939292
461506	0.9232378829939292



**MISURE DI CICLO SETTORIALE - PERIODO D'IMPOSTA 2021**

CG61U - Intermediari del commercio

CODICE ATECO	ANDAMENTO DELL'AMMONTARE DEI RICAVI (base 2012 = 1)
461507	0.9232378829939292
461601	0.6237692286116316
461602	0.6237692286116316
461603	0.6237692286116316
461604	0.6237692286116316
461605	0.6237692286116316
461606	0.6237692286116316
461607	0.6237692286116316
461608	0.6237692286116316
461609	0.6237692286116316
461701	0.9422930220014576
461702	0.9422930220014576
461703	0.9422930220014576
461704	0.9422930220014576
461705	0.9422930220014576
461706	0.9422930220014576
461707	0.9422930220014576
461708	0.9422930220014576
461709	0.9422930220014576
461811	0.9456170375866464
461812	0.9456170375866464
461813	0.9456170375866464
461814	0.9456170375866464
461821	0.9456170375866464
461822	0.9456170375866464
461823	0.9456170375866464
461824	0.9456170375866464
461831	0.9456170375866464
461832	0.9456170375866464
461833	0.9456170375866464
461834	0.9456170375866464
461835	0.9456170375866464
461891	0.9456170375866464
461892	0.9456170375866464
461893	0.9456170375866464
461894	0.9456170375866464
461895	0.9456170375866464
461896	0.9456170375866464
461897	0.9456170375866464
461898	0.9456170375866464
461899	0.9456170375866464
461901	1.0276551196600952
461902	1.0276551196600952
461903	1.0276551196600952
461904	1.0276551196600952
477940	1.0276551196600952

CG68U - Trasporto di merci su strada e servizi di trasloco

	Andamento del prezzo medio annuo del gasolio auto (Ministero dello Sviluppo Economico) (base 2012 = 1)
Tutto il settore	0.864160279828901

CG69U - Costruzioni

	ANDAMENTO DELL'AMMONTARE DEI RICAVI (base 2012 = 1)			
	Edilizia abitativa pubblica e lavori pubblici	Edilizia abitativa privata	Edilizia non abitativa privata	Interventi di riqualificazione e lavori complementari
Tutto il settore	0.693989410053273	0.5094403589813179	0.5967670113936326	0.842800298243649

CG74U - Attività fotografiche

	ANDAMENTO DELLA MEDIA DEI RICAVI/COMPENSI (base 2012 = 1)
Tutto il settore - Imprese	0.750419607734139
Tutto il settore - Professionisti	0.7398442398307471

CG75U - Installazione di impianti elettrici, idraulico-sanitari e altri impianti

	ANDAMENTO DELLA MEDIA DEI RICAVI (base 2012 = 1)
Tutto il settore	1.0476686662526546

CG77U - Trasporti marittimi e per vie d'acqua interne, noleggio di imbarcazioni e servizi connessi

	ANDAMENTO DELLA MEDIA DEI RICAVI (base 2012 = 1)
Tutto il settore	0.8991087994773104



**MISURE DI CICLO SETTORIALE - PERIODO D'IMPOSTA 2021**

CG78U - Attività delle agenzie di viaggio e turismo e dei tour operator

AREE DELLA TERRITORIALITÀ GENERALE A LIVELLO PROVINCIALE	ANDAMENTO DELL'AMMONTARE DEI RICAVI (base 2012 =1)
1	0.3263574763362366
2	0.4891600836961145
3	0.3237726676474279
5	0.4444064142323582

CG79U - Noleggio di autovetture e altri mezzi di trasporto terrestre

	ANDAMENTO DELLA MEDIA DEI RICAVI (base 2012 =1)
Tutto il settore	0.9914515031517492

CG83U - Gestione di impianti sportivi

AREE DELLA TERRITORIALITÀ GENERALE A LIVELLO COMUNALE	ANDAMENTO DELLA MEDIA DEI RICAVI (base 2012 =1)
1	0.9045392947932136
2	0.8422402024364688
3	0.8108532642726987
4	1.2225134565947582
5	1.0752413737132263

CG85U - Discoteche, sale da ballo, night club e scuole di danza

AREE DELLA TERRITORIALITÀ GENERALE A LIVELLO COMUNALE	ANDAMENTO DELL'AMMONTARE DEI RICAVI (base 2012 =1)
1	0.2765116578143854
2	0.4657035865711442
3	0.3783014879737354
4	0.4717373668099627
5	0.4827551053314317

CG88U - Autoscuole, scuole nautiche e agenzie di disbrigo pratiche

CODICE ATECO	ANDAMENTO DELLA MEDIA DEI RICAVI (base 2012 =1)
829940	1.104818461723897
853203	1.4916693499080467
855300	1.4916693499080467

CG96U - Altre attività di manutenzione autoveicoli e di soccorso stradale

	ANDAMENTO DELL'AMMONTARE DEI RICAVI (base 2012 =1)
Tutto il settore	1.184158559303294

CK01U - Studi notarili

	ANDAMENTO DELLA MEDIA DEI COMPENSI (base 2012 =1)
Tutto il settore	1.092019459118526

CK02U - Attività degli studi di ingegneria

	ANDAMENTO DELLA MEDIA DEI COMPENSI (base 2012 =1)
Tutto il settore	1.0016203296899855

CK03U - Attività tecniche svolte da geometri

	ANDAMENTO DELLA MEDIA DEI COMPENSI (base 2012 =1)
Tutto il settore	1.050008882144164

CK04U - Attività degli studi legali

	ANDAMENTO DELL'AMMONTARE DEI COMPENSI (base 2012 =1)
Tutto il settore	0.976814903203353

CK05U - Servizi forniti da dottori commercialisti, ragionieri, periti commerciali e consulenti del lavoro

	ANDAMENTO DELLA MEDIA DEI COMPENSI (base 2012 =1)
Tutto il settore	1.0265605988968816

CK08U - Attività dei disegnatori tecnici

	ANDAMENTO DELLA MEDIA DEI RICAVI/COMPENSI (base 2012 =1)
Tutto il settore - Imprese	0.9998567027759262
Tutto il settore - Professionisti	0.8919930631827605



**MISURE DI CICLO SETTORIALE - PERIODO D'IMPOSTA 2021**

CK17U - Periti industriali

	ANDAMENTO DELLA MEDIA DEI COMPENSI (base 2012 = 1)	
Tutto il settore		1.0863709903085144

CK18U - Attività degli studi di architettura

	ANDAMENTO DELLA MEDIA DEI COMPENSI (base 2012 = 1)	
Tutto il settore		0.9991771808306

CK19U - Attività professionali paramediche indipendenti

	ANDAMENTO DELL'AMMONTARE DEI COMPENSI (base 2012 = 1)	
Tutto il settore - Professionisti		1.4255810717923618

CK20U - Attività professionale svolta da psicologi

	ANDAMENTO DELLA MEDIA DEI COMPENSI (base 2012 = 1)	
Tutto il settore		1.0391057418

CK21U - Attività degli studi odontoiatrici e delle imprese operanti in ambito odontoiatrico

	ANDAMENTO DELLA MEDIA DEI RICAVI/COMPENSI (base 2012 = 1)	
Tutto il settore - Imprese		1.5192090934032003
Tutto il settore - Professionisti		0.9626480360759665

CK22U - Servizi veterinari

	ANDAMENTO DELLA MEDIA DEI COMPENSI (base 2012 = 1)	
Tutto il settore		1.2843511400843959

CK23U - Servizi di ingegneria integrata

	ANDAMENTO DELL'AMMONTARE DEI RICAVI/COMPENSI (base 2012 = 1)	
Tutto il settore - Imprese		0.944775439401586
Tutto il settore - Professionisti		1.0624192873479892

CK24U - Consulenza agraria fornita da agrotecnici e periti agrari

	ANDAMENTO DELLA MEDIA DEI COMPENSI (base 2012 = 1)	
Tutto il settore		1.1093121580416396

CK25U - Consulenza agraria fornita da agronomi

	ANDAMENTO DELLA MEDIA DEI COMPENSI (base 2012 = 1)	
Tutto il settore		1.1103864039681537

CK29U - Studi di geologia

	ANDAMENTO DELL'AMMONTARE DEI COMPENSI (base 2012 = 1)	ANDAMENTO DELLA MEDIA DEI COMPENSI (base 2012 = 1)
Tutto il settore	0.9652757466807267	1.0820533484483756

CM02U - Commercio al dettaglio di carni

	ANDAMENTO DELLA MEDIA DEI RICAVI (base 2012 = 1)	
Tutto il settore		1.2641860962181057

CM05U - Commercio al dettaglio di abbigliamento, calzature, pelletterie ed accessori

AREE DELLA TERRITORIALITÀ DEL COMMERCIO A LIVELLO COMUNALE	ANDAMENTO DELLA MEDIA DEI RICAVI (base 2012 = 1)	
1		1.0411753347098898
2		0.9148379990518308
3		0.8790047925088634
4		0.9837547316197248
5		0.8720899708941499
6		0.8960355472193122
7		0.919735068528955



**MISURE DI CICLO SETTORIALE - PERIODO D'IMPOSTA 2021**

CM08U - Commercio al dettaglio di giochi, giocattoli, articoli sportivi

AREE DELLA TERRITORIALITÀ DEL COMMERCIO A LIVELLO COMUNALE	ANDAMENTO DELLA MEDIA DEI RICAVI (base 2012 = 1)
1	1.1597541860488776
2	1.1273784317803204
3	1.3319005236908283
4	0.967441291788303
5	1.1125409891035574
6	1.1038185313811304
7	1.5472002414238448

CM13U - Commercio al dettaglio di giornali, riviste e periodici

AREE DELLA TERRITORIALITÀ DEL COMMERCIO A LIVELLO COMUNALE	ANDAMENTO DELLA MEDIA DEI RICAVI (base 2012 = 1)
1	0.7911873487849793
2	0.6158042307667538
3	0.7744195599964456
4	0.7344668608826325
5	0.5408956173082062
6	0.696258407294627
7	0.8320862041919489

CM15A - Commercio al dettaglio e riparazione di orologi e gioielli

	ANDAMENTO DELLA MEDIA DEI RICAVI (base 2012 = 1)
Tutto il settore	1.0339478422407127

CM20U - Commercio al dettaglio di articoli di cartoleria e forniture per ufficio

AREE DELLA TERRITORIALITÀ DEL COMMERCIO A LIVELLO COMUNALE	ANDAMENTO DELLA MEDIA DEI RICAVI (base 2012 = 1)
1	1.0528384732124254
2	0.9822954969208898
3	1.291124653197379
4	1.0334563073624528
5	1.0247401432666738
6	1.0615488761060305
7	1.1182190467720778

CM22C - Commercio all'ingrosso di mobili di qualsiasi materiale

	ANDAMENTO DELLA MEDIA DEI RICAVI (base 2012 = 1)
Tutto il settore	1.1124528708390975

CM31U - Commercio all'ingrosso di orologi e di gioielleria

AREE DELLA TERRITORIALITÀ DEL COMMERCIO A LIVELLO COMUNALE	ANDAMENTO DELLA MEDIA DEI RICAVI (base 2012 = 1)
1	0.5153285513913357
2	1.0166253695464584
3	0.8873569644776564
4	0.8196941309709006
5	1.0577124015785047
6	0.8018018316697382
7	0.834587794490733

CM37U - Commercio all'ingrosso di saponi, detersivi, profumi e cosmetici

	ANDAMENTO DELLA MEDIA DEI RICAVI (base 2012 = 1)
Tutto il settore	0.9182491789829732

CM40A - Commercio al dettaglio di fiori e piante

AREE DELLA TERRITORIALITÀ DEL COMMERCIO A LIVELLO COMUNALE	ANDAMENTO DELLA MEDIA DEI RICAVI (base 2012 = 1)
1	0.9448006508650549
2	0.9842994903090185
3	1.0421817798607038
4	0.9701641089696076
5	1.081739456454418
6	1.077367675656977
7	0.9677140120261741



**MISURE DI CICLO SETTORIALE - PERIODO D'IMPOSTA 2021**

CM42U - Commercio al dettaglio di articoli medicali e ortopedici

AREE DELLA TERRITORIALITÀ DEL COMMERCIO A LIVELLO COMUNALE	ANDAMENTO DELLA MEDIA DEI RICAVI (base 2012 = 1)
1	0.9796637994590625
2	1.0445705841242994
3	1.0484201764837455
4	1.2789628497302983
5	1.1798480005150185
6	1.1830276925819703
7	1.400379446335447

CM43U - Commercio all'ingrosso e al dettaglio di macchine e attrezzature agricole e per il giardinaggio

	ANDAMENTO DELLA MEDIA DEI RICAVI (base 2012 = 1)
Tutto il settore	1.1264641697901103

CM44U - Commercio al dettaglio di macchine e attrezzature per ufficio

AREE DELLA TERRITORIALITÀ DEL COMMERCIO A LIVELLO COMUNALE	ANDAMENTO DELLA MEDIA DEI RICAVI (base 2012 = 1)
1	1.2762393282159852
2	1.2245564783461311
3	1.3048676293766768
4	1.3543310040938976
5	1.1065121147566195
6	1.254674731090406
7	0.9832789701675942

CM48U - Commercio al dettaglio di piccoli animali domestici

	ANDAMENTO DELLA MEDIA DEI RICAVI (base 2012 = 1)
Tutto il settore	1.2729567785947198

CM85U - Commercio al dettaglio di prodotti del tabacco

	ANDAMENTO DELLA MEDIA DEI RICAVI (base 2012 = 1)
Tutto il settore	0.8693377229003615

CM86U - Commercio effettuato per mezzo di distributori automatici

	ANDAMENTO DELLA MEDIA DEI RICAVI (base 2012 = 1)
Tutto il settore	0.9052628984752009

CM87U - Commercio al dettaglio di altri prodotti nca

AREE DELLA TERRITORIALITÀ DEL COMMERCIO A LIVELLO COMUNALE	ANDAMENTO DELLA MEDIA DEI RICAVI (base 2012 = 1)
1	1.2144275475717763
2	1.0574632577050638
3	1.3479809091407549
4	1.1468694109866369
5	1.2024890457407589
6	1.099452201774862
7	1.152516407472618

CM88U - Commercio all'ingrosso di altri prodotti nca

AREE DELLA TERRITORIALITÀ DEL COMMERCIO A LIVELLO PROVINCIALE	ANDAMENTO DELLA MEDIA DEI RICAVI (base 2012 = 1)
1	1.2297732202496252
2	1.1221864082135298
3	0.997137471508454
4	1.122330742664925
5	0.9652956894972414
6	1.0153904266024518




# ALLEGATO 4

---

## NOTA TECNICA E METODOLOGICA

### INDICE SINTETICO DI AFFIDABILITÀ FISCALE

Integrazioni alle NTM già approvate



## PREMESSA

Il presente documento elenca le modifiche alle note tecniche e metodologiche degli indici sintetici di affidabilità fiscale approvate con decreto del Ministro dell'economia e delle finanze del 2 febbraio 2021 e del 21 marzo 2022.

### 1. MODIFICA ALLE SOGLIE DI RIFERIMENTO DELL'INDICATORE DI ANOMALIA "COSTO PER LITRO DI GASOLIO CONSUMATO DURANTE IL PERIODO D'IMPOSTA" (ISA CG68U)

La soglia minima e quella massima dell'indicatore di anomalia "Costo per litro di gasolio consumato durante il periodo d'imposta" dell'indice sintetico di affidabilità CG68U, indicate nell'allegato 29 al decreto del Ministero dell'economia e delle finanze del 21 marzo 2022, sono determinate, per l'applicazione di tale indice al periodo d'imposta in corso al 31 dicembre 2021, rispettivamente nella misura di 1,04 e 1,49. Tali soglie fanno riferimento ai valori medi mensili minimo e massimo resi disponibili per il 2021 dal Ministero dello sviluppo economico e tengono conto della modalità di erogazione del servizio (self service/servito) e dell'utilizzo prevalente di carburante acquisito da cisterne interne all'impresa e/o tramite consorzi/gruppi d'acquisto.

### 2. MODIFICA ALLE SOGLIE DI RIFERIMENTO DELL'INDICATORE DI ANOMALIA "COSTO DELL'ALIMENTAZIONE DEL VEICOLO PER CHILOMETRO" (ISA BG72U)

Le soglie di riferimento dell'indicatore di anomalia "Costo dell'alimentazione del veicolo per chilometro" dell'indice sintetico di affidabilità BG72U, indicate nell'allegato 48 al decreto del Ministro dell'economia e delle finanze 2 febbraio 2021, sono modificate ai fini della relativa applicazione del citato indice al periodo di imposta in corso al 31 dicembre 2021 secondo quanto riportato di seguito.

Le soglie di riferimento (espresse in centesimi di euro) dell'indicatore "Costo dell'alimentazione del veicolo per chilometro", differenziate per "Modello di Business" e per tipologia di alimentazione del veicolo/tipologia di propulsione, sono state aggiornate tenendo conto dei valori medi mensili disponibili per il 2021 sul sito Internet del Ministero dello sviluppo economico<sup>1</sup> come di seguito riportato:


MoB	Modalità di distribuzione	Soglia minima	Soglia massima
MoB 1	Benzina (con veicolo a propulsione termica)	0,00	10,69
MoB 2	Benzina (con veicolo a propulsione termica)	0,00	10,69
MoB 3	Benzina (con veicolo a propulsione termica)	0,00	20,04
MoB 4	Benzina (con veicolo a propulsione termica)	0,00	20,04
MoB 5	Benzina (con veicolo a propulsione termica)	0,00	20,04
MoB 6	Benzina (con veicolo a propulsione termica)	0,00	20,04
MoB 7	Benzina (con veicolo a propulsione termica)	0,00	20,04

<sup>1</sup> Con riferimento all'energia elettrica, le soglie sono elaborate sulla base delle rilevazioni dell'Autorità di regolazione per Energia reti e Ambiente (ARERA)





MoB 8	Benzina (con veicolo a propulsione termica)	0,00	14,57
MoB 9	Benzina (con veicolo a propulsione termica)	0,00	10,69
MoB 1	Benzina (con veicolo ibrido)	0,00	8,01
MoB 2	Benzina (con veicolo ibrido)	0,00	8,01
MoB 3	Benzina (con veicolo ibrido)	0,00	15,03
MoB 4	Benzina (con veicolo ibrido)	0,00	15,03
MoB 5	Benzina (con veicolo ibrido)	0,00	15,03
MoB 6	Benzina (con veicolo ibrido)	0,00	15,03
MoB 7	Benzina (con veicolo ibrido)	0,00	15,03
MoB 8	Benzina (con veicolo ibrido)	0,00	10,93
MoB 9	Benzina (con veicolo ibrido)	0,00	8,01
MoB 1	Gasolio	0,00	8,61
MoB 2	Gasolio	0,00	8,61
MoB 3	Gasolio	0,00	14,64
MoB 4	Gasolio	0,00	14,64
MoB 5	Gasolio	0,00	14,64
MoB 6	Gasolio	0,00	14,64
MoB 7	Gasolio	0,00	14,64
MoB 8	Gasolio	0,00	10,46
MoB 9	Gasolio	0,00	8,61
MoB 1	GPL	0,00	6,82
MoB 2	GPL	0,00	6,82
MoB 3	GPL	0,00	12,40
MoB 4	GPL	0,00	12,40
MoB 5	GPL	0,00	12,40
MoB 6	GPL	0,00	12,40
MoB 7	GPL	0,00	12,40
MoB 8	GPL	0,00	8,52
MoB 9	GPL	0,00	6,82
MoB 1	Metano	0,00	6,09
MoB 2	Metano	0,00	6,09
MoB 3	Metano	0,00	11,07
MoB 4	Metano	0,00	11,07
MoB 5	Metano	0,00	11,07
MoB 6	Metano	0,00	11,07
MoB 7	Metano	0,00	11,07
MoB 8	Metano	0,00	7,61
MoB 9	Metano	0,00	6,09
Tutti i soggetti	Energia elettrica	0,00	4,30



### **3. MODIFICA ALLE SOGLIE DI RIFERIMENTO DELL'INDICATORE DI ANOMALIA "COSTO DEL CARBURANTE AL LITRO" (ISA BG90U)**

La soglia minima e quella massima dell'indicatore di anomalia "Costo del carburante al litro" dell'indice sintetico di affidabilità BG90U, indicate nell'Allegato 54 al decreto del Ministro dell'economia e delle finanze 2 febbraio 2021, sono determinate, con riferimento all'applicazione del citato indice al periodo di imposta in corso al 31 dicembre 2021, rispettivamente, nella misura di 0,47 e 0,70. Per l'individuazione delle soglie di cui al periodo precedente si è tenuto conto dell'andamento medio del prezzo relativo al gasolio al netto delle accise, con riferimento al 2021, risultante dal sito Internet del Ministero dello sviluppo economico.

### **4. MODIFICHE AL CALCOLO DELLA GRANDEZZA "QUOTA DEI RICAVI DERIVANTI DA ATTIVITÀ SECONDARIE RICONDUCEBILI ALL'ISA G36U SUI RICAVI TOTALI" (ISA BM01U)**


La formula per il calcolo della grandezza "Quota dei ricavi derivanti da attività secondarie riconducibili all'ISA G36U sui ricavi totali" dell'indice sintetico di affidabilità BM01U, presente nell'Allegato 66 del decreto del Ministero dell'economia e delle finanze 2 febbraio 2021 all'interno del Sub Allegato 66.D "Formule delle variabili e degli indicatori" viene modificata come segue:

**Quota dei ricavi derivanti da attività secondarie riconducibili all'ISA G36U sui ricavi totali** = se il Codice attività dell'attività secondaria è uguale a 56.10.11 - Ristorazione con somministrazione o 56.10.13 - Attività di ristorazione connesse alle aziende ittiche o 56.10.20 - Ristorazione senza somministrazione con preparazione di cibi da asporto o 56.10.42 - Ristorazione ambulante, allora è uguale ai ricavi derivanti da attività secondaria diviso la somma dei ricavi derivanti da attività prevalente, dei ricavi derivanti da attività secondaria, dei ricavi derivanti da aggi o ricavi fissi e dei ricavi derivanti da altre attività; altrimenti è uguale a zero.

### **5. MODIFICHE ALLA TERRITORIALITÀ DEL REDDITO MEDIO IMPONIBILE AI FINI DELL'ADDIZIONALE IRPEF**

Le note tecniche e metodologiche degli indici sintetici di affidabilità fiscale approvate con decreto del Ministero dell'economia e delle finanze del 2 febbraio 2021 e del 21 marzo 2022 sono modificate come segue:

per l'applicazione degli indici sintetici di affidabilità fiscale in corso al 31 dicembre 2021, ai fini di tenere conto dell'influenza, a livello territoriale, del grado di benessere e di sviluppo economico, viene utilizzata la Territorialità del reddito medio disponibile ai fini dell'addizionale Irpef definita su dati del Dipartimento delle Finanze riferiti ai periodi di imposta 2018 e 2019 e aggiornata alla classificazione dei comuni al 31 dicembre 2021, allegata al presente provvedimento.




## ALLEGATO 5

---

### NOTA TECNICA E METODOLOGICA

### INDICE SINTETICO DI AFFIDABILITÀ FISCALE

### Correttivi straordinari



---

## PREMESSA

---

Il presente documento descrive la metodologia statistico-economica utilizzata per la revisione congiunturale straordinaria degli Indici Sintetici di Affidabilità fiscale (ISA), ed i relativi interventi correttivi per il periodo d'imposta 2021, al fine di tener conto degli effetti della pandemia e della conseguente crisi economica così come disposto dall'articolo 148 del decreto legge 19 maggio 2020, n. 34, concernente le modifiche alla disciplina degli indici sintetici di affidabilità fiscale.

Con l'obiettivo di definire un quadro di riferimento della situazione economica che ha caratterizzato il 2021, è stato indispensabile svolgere un'attività preliminare di individuazione ed acquisizione di ulteriori fonti informative per integrare quelle già disponibili nella banca dati degli ISA.

Il quadro macroeconomico è stato analizzato sulla base delle informazioni rese disponibili da:

- Istituto nazionale di statistica (ISTAT);
- Banca d'Italia;
- Cerved;
- Prometeia.


Ai fini di una più approfondita valutazione delle dinamiche individuali e settoriali, sono stati analizzati i dati relativi alle informazioni desunte dagli archivi:

- fatturazione elettronica;
- corrispettivi telematici;
- forza lavoro dipendente (INPS);
- liquidazioni periodiche IVA.

In termini generali, è stata effettuata un'analisi dei decreti che sono stati emanati nel corso del 2021, in materia di contenimento e gestione dell'emergenza epidemiologica da COVID-19.

Sulla base delle analisi svolte grazie alle suddette fonti informative, sono state introdotte opportune modifiche sia all'analisi degli indicatori elementari di affidabilità che degli indicatori elementari di anomalia mediante l'introduzione di specifici correttivi, da apportare all'applicazione degli ISA, che tengano conto delle potenziali mutate relazioni economiche, modificate a seguito della crisi economica verificatasi nel corso del 2021. Tali interventi comportano una modifica del risultato dell'applicazione degli ISA.

Con riferimento a quanto già previsto dai modelli di stima econometrici, per tenere conto delle possibili ricadute della crisi sulle relazioni economiche già esaminate nei singoli settori economici, per ciascun ISA e ciascun indicatore da esso previsto, si è proceduto con la stima di un nuovo modello che, a partire da quanto già previsto dalla relativa evoluzione, è stato integrato con i dati delle dichiarazioni relative alle liquidazioni periodiche IVA e alla



fatturazione elettronica, al fine di conseguire un coefficiente che permetta di tenere congiuntamente conto degli effetti individuali e settoriali nei risultati.

Per tenere ulteriormente conto delle mutate relazioni nel tempo, si è operato su una modifica del coefficiente individuale per coloro che presentano un valore positivo dello stesso.

Al contempo, è stato valutato l'effetto della eventuale minore attività degli operatori economici potenzialmente associata al mutato comportamento dei consumatori finali, misurata attraverso il numero medio di giorni, differenziato per territorio e rapportato all'anno<sup>1</sup>, per i quali non è stato effettuato l'invio dei corrispettivi telematici. Tale informazione è stata utilizzata sia nello studio degli input produttivi dei suddetti modelli di stima che nello studio delle giacenze del magazzino. Per quest'ultimo si è analizzato anche l'effetto della crisi pandemica sulle rimanenze finali che possono riferirsi a merci e prodotti invenduti a seguito della contrazione delle vendite.


Poiché i modelli di stima analizzano le relazioni economiche tenendo conto del fattore lavoro, nella fase di applicazione il numero degli addetti è stato ridotto intervenendo sul numero di collaboratori coordinati e continuativi che prestano attività prevalentemente nell'impresa o nello studio, sul numero di amministratori non soci e sul titolare, rivalutandoli sulla base della suddetta minore attività e tenendo conto dell'eventuale riduzione delle giornate di lavoro dipendente di fonte INPS Uniemens, al fine di considerare il relativo mancato impiego.

Ulteriori analisi sono state effettuate sul calcolo delle soglie degli indicatori elementari di anomalia tenendo conto sia dei dati esogeni che dei dati dichiarati dai contribuenti.

A titolo di esempio, nella valutazione dell'indicatore elementare "Copertura delle spese per dipendente", le spese per dipendente vengono confrontate con il valore aggiunto per addetto rivalutato tenendo conto anche della eventuale riduzione delle giornate di lavoro dipendente di fonte INPS Uniemens, mentre per l'indicatore elementare "Numero di prestazioni equivalenti", è stata stimata la relazione tra il numero di prestazioni "equivalenti" per addetto e l'ammontare dei compensi per addetto per rimodulare la soglia minima e la soglia massima di riferimento.

Nel presente documento vengono descritti gli interventi straordinari previsti per ciascun indicatore elementare e che costituiscono, ai fini della modifica applicativa per il periodo d'imposta 2021, una integrazione alle Note tecniche e metodologiche relative agli ISA approvati con i decreti del Ministro dell'economia e delle finanze del 2 febbraio 2021 e del 21 marzo 2022.

<sup>1</sup> Per il calcolo del numero medio dei giorni si considera il numero di giorni lavorativi nell'anno, pari a 312.



## INTERVENTI STRAORDINARI RELATIVI AGLI INDICATORI ELEMENTARI DI AFFIDABILITÀ

Con riferimento agli indicatori elementari "Ricavi per addetto", "Compensi per addetto" e "Valore aggiunto per addetto", si è proceduto con la stima di un modello che, partendo dalla base dati panel e dalla specificazione del modello econometrico definiti nelle note tecniche e metodologiche di applicazione dei singoli ISA, integrasse i dati panel di una ulteriore annualità.

Tale annualità è stata ottenuta utilizzando le informazioni contenute nell'ultima annualità del panel di riferimento (2011-2018 per gli ISA approvati con il DM 2 febbraio 2021 e 2012-2019 per gli ISA approvati con il DM 21 marzo 2022) e proiettando il valore dei *Ricavi* e dei *Compensi*<sup>2</sup> sulla base delle dichiarazioni relative alle liquidazioni periodiche IVA e alla fatturazione elettronica, utilizzando la variazione relativa individuale dell'imponibile tra l'anno d'imposta 2021 e l'anno d'imposta 2019 per coloro che evidenziano una riduzione dell'imponibile; in assenza dell'informazione sul 2019 è stata utilizzata quella relativa all'anno di imposta 2020 qualora disponibile. L'attività è stata condotta in maniera specifica per ciascun indicatore elementare e tenendo conto della eventuale distinzione tra esercenti attività di impresa ed esercenti arti e professioni.

Una volta proiettata l'ultima annualità del suddetto panel, si è proceduto con la stima del modello sulla base della specificazione del modello econometrico definito nelle note tecniche e metodologiche di applicazione dei singoli ISA ed introducendo una variabile indicatrice dummy che fosse pari ad 1 per l'anno proiettato e 0 per tutte le annualità precedenti. Il valore stimato del coefficiente associato alla suddetta variabile costituisce uno degli elementi per l'applicazione dei correttivi straordinari.

### RICAVI PER ADDETTO E COMPENSI PER ADDETTO


In particolare, con riferimento agli indicatori elementari "Ricavi per addetto" e "Compensi per addetto", indicando con:

- $VR_{2021}$  il *Valore di riferimento dei Ricavi/Compensi* nel periodo di imposta di applicazione<sup>3</sup>(2021);

<sup>2</sup> Per la definizione di *Ricavi* e *Compensi* si rimanda alla NTM dello specifico ISA; gli stessi corrispondono a *Ricavi* e *Compensi* esplicitati nel SUB ALLEGATO - FORMULE DELLE VARIABILI E DEGLI INDICATORI. In generale, per tutte le variabili calcolate si rimanda alla NTM dello specifico ISA.

<sup>3</sup> Il *Valore di riferimento dei Ricavi/Compensi* è definito, sia per il periodo d'imposta di applicazione che per il periodo d'imposta posto a confronto, nel seguente modo:

- per gli esercenti attività d'impresa, diversi da quelli del comparto Costruzioni, il *Valore di riferimento dei Ricavi/Compensi* è pari ai Ricavi di cui ai commi 1 (Lett. a) e b)) e 2 dell'art. 85 del TUIR + Altri proventi considerati ricavi - (Costi per l'acquisto di prodotti soggetti ad aggio o ricavo fisso + Esistenze iniziali relative a prodotti soggetti ad aggio o ricavo fisso - Rimanenze finali relative a prodotti soggetti ad aggio o ricavo fisso). Se la somma delle componenti ad aggio risulta minore di zero, allora viene posta uguale a zero. Si ricorda che tali informazioni sono disponibili, nel quadro C specifico, solo per gli ISA con trattamento ad aggio.
- per gli esercenti attività d'impresa del comparto Costruzioni (CG69U, CK23U, CG40U, CG50U) il *Valore di riferimento dei Ricavi/Compensi* è pari ai Ricavi di cui ai commi 1 (Lett. a) e b)) e 2 dell'art. 85 del TUIR + Altri



- $VR_{rif}$  il *Valore di riferimento dei Ricavi/Compensi rispetto a quello di applicazione*<sup>4</sup>;
- $\Delta_{VR}$  la eventuale riduzione relativa del *Valore di riferimento dei Ricavi/Compensi* nel periodo di imposta di applicazione<sup>5</sup>:

$$\Delta_{VR} = \frac{(VR_{2021} - VR_{rif})}{VR_{rif}};^6$$

- *qma* la quota di minore attività tenendo conto della differenziazione territoriale come riportato nel Sub Allegato 5.A;
- $d_y$  il valore stimato del coefficiente associato alla variabile dummy;
- *coefficiente individuale*<sub>RC</sub> il coefficiente individuale per la stima dei *Ricavi* o dei *Compensi*;

è stato previsto uno schema che si articola nei seguenti passaggi:

- I) sulla base della eventuale minore attività (*qma*), per coloro che presentano una riduzione del *Valore di riferimento dei Ricavi/Compensi* ( $\Delta_{VR}$ ), taluni input produttivi (*XC*) della funzione di stima<sup>7</sup> vengono ridotti in maniera proporzionale per tenere

---

proventi considerati ricavi + Rimanenze finali relative a merci, prodotti finiti, materie prime e sussidiarie, semilavorati e ai servizi non di durata ultrannuale + Rimanenze finali relative ad opere, forniture e servizi di durata ultrannuale - Esistenze iniziali relative a merci, prodotti finiti, materie prime e sussidiarie, semilavorati e ai servizi non di durata ultrannuale - Esistenze iniziali relative ad opere, forniture e servizi di durata ultrannuale. Qualora tale somma risulti minore di zero, allora verrà posta uguale a zero.

- per gli esercenti attività arti e professioni il *Valore di riferimento dei Ricavi/Compensi* è pari ai *Compensi* derivanti dall'attività professionale o artistica.

<sup>4</sup> Tale variabile, precalcolata per entrambi i periodi di imposta 2020 e 2019, integra l'Allegato 95 al DM 21 marzo 2022. Dati precalcolati per singola posizione ISA non modificabili. Nel caso in cui non sia possibile precalcolare il dato, il valore di riferimento assumerà valore zero. Il valore di riferimento dei ricavi/compensi  $VR_{rif}$  è pari al valore precalcolato del p.i. 2019, qualora non disponibile tale valore è pari al valore precalcolato del p.i. 2020.

<sup>5</sup> Nella fase di calcolo della variazione relativa, il *Valore di riferimento dei ricavi/compensi* del periodo di imposta di applicazione ( $VR_{2021}$ ) è ridotto di un fattore di rivalutazione (*frp*) che tiene conto dell'incremento dei prezzi al consumo (*NIC*) registrato tra il p.i. di applicazione e quello di riferimento. Inoltre, tale grandezza qualora negativa non può assumere un valore inferiore a -0,34, al netto del livello dei prezzi sopra menzionato, rispetto all'anno di riferimento. Infine, se positiva o indeterminata viene posta pari a zero.

<sup>6</sup> Per i contribuenti con inizio dell'attività nell'anno di imposta 2019 o 2020, si considera anche la variazione di riferimento settoriale dato dalla mediana delle variazioni osservate dell'imponibile per le medesime annualità da fonte LIPE. A tal fine si fa riferimento alla variabile *Anno di inizio attività* risultante in "Anagrafe Tributaria" che costituisce un dato precalcolato modificabile. Tale utilizzo rappresenta una integrazione a tutti gli ISA della medesima precalcolata come descritta nell'Allegato 95 al DM 21 marzo 2022.

<sup>7</sup> Gli input produttivi (*XC*) che vengono ridotti in maniera proporzionale rispetto alla quota di minore attività sono di seguito riportati.


In particolare, per l'attività di impresa:

- Costo per il godimento di beni di terzi (canoni di locazione finanziaria e non finanziaria, di noleggio, ecc.) - di cui per beni mobili acquisiti in dipendenza di contratti di locazione non finanziaria e di noleggio;
- Valore dei beni strumentali;
- Valore dei beni strumentali - di cui "valore relativo a beni acquisiti in dipendenza di contratti di locazione finanziaria".

Per la presenza di tali input produttivi si rimanda alla NTM dello specifico ISA, in particolare al SUB ALLEGATO - FUNZIONE "RICAVI PER ADDETTO" e SUB ALLEGATO - FUNZIONE "VALORE AGGIUNTO PER ADDETTO".

In particolare, per l'attività di lavoro autonomo:

- Valore dei beni strumentali in proprietà;
- Canoni di locazione finanziaria relativi ai beni mobili;
- Canoni di locazione finanziaria relativi ai beni mobili - di cui Commi 91 e 92 L. 208/2015;
- Canoni di locazione non finanziaria e/o di noleggio.



conto del relativo mancato utilizzo dell'input stesso ai fini della stima come di seguito riportato:

$$XC_R = XC \times (1 - qma);$$

- II) successivamente, qualora si osservi una riduzione del *Valore di riferimento dei Ricavi/Compensi* nel periodo di imposta di applicazione ( $\Delta_{VR}$ ) in presenza di un coefficiente individuale positivo e *Ricavi* o *Compensi* inferiori al relativo valore stimato<sup>8</sup> anche a seguito dell'intervento indicato nel punto precedente, il valore stimato viene ridotto modificando il relativo coefficiente individuale proporzionalmente alla riduzione del *Valore di riferimento dei Ricavi/Compensi* e comunque tale coefficiente individuale non potrà essere superiore a 0,5:

$$\text{coefficiente individuale}_R = \text{Minimo tra } 0,5 \text{ e } (1 + \Delta_{VR}) \times \text{coefficiente individuale}_{RC};$$

- III) in presenza di una riduzione del *Valore di riferimento dei Ricavi/Compensi* nel periodo di imposta di applicazione ( $\Delta_{VR}$ ) e di *Ricavi* o *Compensi* inferiori al relativo valore stimato, anche in seguito all'applicazione dei precedenti interventi, il valore stimato viene ridotto di un ammontare pari al prodotto tra il coefficiente della variabile dummy e la riduzione del *Valore di riferimento dei Ricavi/Compensi* pari a:  $d_Y \times \Delta_{VR}$ ; inoltre, per gli ISA CK01U, CK02U, CK03U, CK04U, CK05U, CK06U, CK17U, CK18U, CK23U (esercenti arti e professioni), CK24U, CK25U e CK29U i maggiori compensi per addetto derivanti da attività diverse<sup>9</sup> vengono ridotti di un ammontare pari al prodotto tra il coefficiente della variabile dummy e la riduzione del *Valore di riferimento dei Ricavi/Compensi* pari a:  $d_Y \times \Delta_{VR}$ ;
- IV) infine, in presenza di una riduzione del *Valore di riferimento dei Ricavi/Compensi* nel periodo di imposta di applicazione ( $\Delta_{VR}$ ) e di *Ricavi* o *Compensi* inferiori al relativo valore stimato, anche in seguito all'applicazione dei precedenti interventi, il valore stimato viene corretto tenendo conto della quota di minore attività mediante modifica del calcolo degli addetti con riferimento a ciascuna delle figure (*XL*) per le quali non è previsto l'utilizzo delle percentuali di lavoro prestato e del numero di giornate retribuite. In particolare, il numero di collaboratori coordinati e continuativi che prestano attività prevalentemente nell'impresa o nello studio, il numero di amministratori non soci e il titolare sono rivalutati<sup>10</sup> sulla base della quota di minore attività, ulteriormente rivista sulla base della eventuale riduzione delle giornate di lavoro dipendente di fonte INPS Uniemens del settore ( $\text{variazione}_{FLISA}$ )<sup>11</sup>, per tenere

Per la presenza di tali input produttivi si rimanda alla NTM dello specifico ISA, in particolare al SUB ALLEGATO - FUNZIONE "COMPENSI PER ADDETTO" e SUB ALLEGATO - FUNZIONE "VALORE AGGIUNTO PER ADDETTO".

Nel caso di input produttivo del Valore dei beni strumentali, tale rivalutazione è prevista solo nel caso in cui il numero complessivo dei mesi durante i quali si è svolta l'attività nel corso del periodo d'imposta è pari a dodici.

<sup>8</sup> Si fa riferimento al compenso teorico nei seguenti ISA: CK01U, CK02U, CK03U, CK04U, CK05U, CK06U, CK17U, CK18U, CK23U (Esercenti arti e professioni), CK24U, CK25U e CK29U.

<sup>9</sup> Per i maggiori compensi per addetto derivanti da attività diverse si rimanda all'indicatore Compensi per addetto della NTM dello specifico ISA.

<sup>10</sup> Tale rivalutazione è prevista solo nel caso in cui il numero complessivo dei mesi durante i quali si è svolta l'attività nel corso del periodo d'imposta è pari a dodici.

<sup>11</sup> Fonte INPS Uniemens, il dettaglio delle variazioni settoriali ISA relative alle giornate di lavoro dipendente è riportato nel Sub Allegato 5.A





conto del relativo mancato impiego nel seguente modo:  $XL_R = XL \times (1 - qma * (1 - \text{variazione}_{FLISA}))$ ,

dove:

$FL\_ISA_{2021}$  è l'insieme delle giornate di lavoro dipendente osservate nel p.i. 2021;

$FL\_ISA_{2019}$  è l'insieme delle giornate di lavoro dipendente osservate nel p.i. 2019;

$$\text{variazione}_{FLISA} = \frac{(FL\_ISA_{2021} - FL\_ISA_{2019})}{FL\_ISA_{2019}}$$

### **VALORE AGGIUNTO PER ADDETTO E REDDITO PER ADDETTO**

Analogo schema di analisi è stato condotto con riferimento all'indicatore elementare di affidabilità Valore aggiunto per addetto<sup>12</sup> e conseguentemente per l'indicatore elementare di affidabilità Reddito per addetto.

<sup>12</sup> Per il calcolo della riduzione dei maggiori compensi per addetto derivanti da attività diverse viene utilizzato il medesimo coefficiente della variabile della dummy associato all'indicatore Compensi per addetto.



## DURATA E DECUMULO DELLE SCORTE

Con riferimento all'indicatore "Durata e decumulo delle scorte", qualora si verifichi una riduzione del *Valore di riferimento dei Ricavi/Compensi* nel periodo di imposta di applicazione ( $\Delta_{VR}$ ), la soglia massima di riferimento relativa all'indicatore elementare della "Durata delle scorte" viene aumentata in modo da tener conto della eventuale quota di minore attività, come riportato nella seguente formula:

$$soglia\ massima_R = soglia\ massima + qma * 365.$$

Inoltre, sempre con riferimento al periodo d'imposta 2021, si è tenuto conto del possibile aumento delle rimanenze di magazzino dovuto alla contrazione delle vendite per effetto della crisi pandemica.

A tal fine, per i soggetti che presentano contemporaneamente le seguenti condizioni:

- riduzione del *Valore di riferimento dei Ricavi/Compensi* nel periodo di imposta di applicazione ( $\Delta_{VR}$ );
- *Costo del venduto e per la produzione di servizi* positivo;

le *Rimanenze finali*<sup>13</sup> utilizzate nel calcolo dell'indicatore "Durata delle scorte" vengono ridotte sulla base della riduzione del *Valore di riferimento dei Ricavi/Compensi* per un importo pari a  $Rimanenze\ finali \times \Delta_{VR}$ .

<sup>13</sup> Le *Rimanenze finali* sono quelle prese a riferimento nell'indicatore elementare di affidabilità "Durata e decumulo delle scorte" quindi si rimanda alla NTM dello specifico ISA.



## INTERVENTI STRAORDINARI RELATIVI AGLI INDICATORI ELEMENTARI DI ANOMALIA

### COPERTURA DELLE SPESE PER DIPENDENTE

Con riferimento all'indicatore "Copertura delle spese per dipendente", qualora si verifichi una riduzione del *Valore di riferimento dei Ricavi/Compensi* nel periodo di imposta di applicazione ( $\Delta_{VR}$ ), il calcolo del numero degli addetti utilizzato nel denominatore (*valore aggiunto per addetto*) viene modificato con riferimento a ciascuna delle figure ( $XL$ ) per le quali non è previsto l'utilizzo delle percentuali di lavoro prestato e del numero di giornate retribuite. In particolare, il numero di collaboratori coordinati e continuativi che prestano attività prevalentemente nell'impresa o nello studio, il numero di amministratori non soci e il titolare sono rivalutati<sup>10</sup> sulla base della quota di minore attività, ulteriormente rivista sulla base della eventuale riduzione delle giornate di lavoro dipendente di fonte INPS Uniemens del settore<sup>11</sup>, per tenere conto del relativo mancato impiego secondo la formula:  $XL_R = XL \times (1 - qma * (1 - variazione_{FLISA}))$ . In presenza delle figure sopra menzionate e di una quota di minore attività, il numero degli addetti così calcolato determinerà un incremento del *valore aggiunto per addetto*.

In aggiunta, qualora sia stata osservata nel settore ISA una riduzione delle giornate di lavoro dipendente tra il p.i. 2021 ed il p.i. 2019 e contestualmente si verifichi una riduzione del *Valore di riferimento dei Ricavi/Compensi* nel periodo di imposta di applicazione ( $\Delta_{VR}$ ), le *spese per dipendente* vengono confrontate con il *valore aggiunto per addetto* rivalutato di un ammontare pari al prodotto<sup>14</sup> tra la riduzione della forza lavoro dipendente del settore ISA<sup>11</sup> e la riduzione del *Valore di riferimento dei Ricavi/Compensi*, tra i due periodi di imposta, pari a:  $variazione_{FLISA} \times \Delta_{VR}$ .

### ANALISI DELL'APPORTO DI LAVORO DELLE FIGURE NON DIPENDENTI

Con riferimento all'indicatore "Analisi dell'apporto di lavoro delle figure non dipendenti", qualora sia stata osservata nel settore ISA una riduzione delle giornate di lavoro dipendente tra il p.i. 2021 ed il p.i. 2019, la soglia minima complessiva di riferimento è diminuita di un ammontare pari alla riduzione della forza lavoro dipendente del settore ISA<sup>11</sup> secondo la seguente formula:

$$soglia\ minima_R = soglia\ minima \times (1 + variazione_{FLISA}).$$

### INCIDENZA DEGLI ONERI FINANZIARI NETTI SUL REDDITO OPERATIVO LORDO

Con riferimento all'indicatore "Incidenza degli oneri finanziari netti sul reddito operativo lordo", qualora il contribuente presenti una riduzione del *Valore di riferimento dei Ricavi/Compensi* nel periodo di imposta di applicazione ( $\Delta_{VR}$ ), la soglia minima di riferimento

<sup>14</sup> Il prodotto delle due variazioni viene arrotondato alla seconda cifra decimale.



nonché la massima vengono aumentate proporzionalmente alla suddetta riduzione pari a  $\Delta_{VR}$  secondo le seguenti formule:

$$soglia\ minima_R = soglia\ minima \times (1 - \Delta_{VR});$$

$$soglia\ massima_R = soglia\ massima \times (1 - \Delta_{VR}).$$

### **INCIDENZA DEGLI INTERESSI PASSIVI SUL REDDITO OPERATIVO LORDO**

Con riferimento all'indicatore "Incidenza degli interessi passivi sul reddito operativo lordo", qualora il contribuente presenti una riduzione del *Valore di riferimento dei Ricavi/Compensi* nel periodo di imposta di applicazione ( $\Delta_{VR}$ ), la soglia minima di riferimento nonché la massima vengono aumentate proporzionalmente alla suddetta riduzione pari a  $\Delta_{VR}$  secondo le seguenti formule:

$$soglia\ minima_R = soglia\ minima \times (1 - \Delta_{VR});$$

$$soglia\ massima_R = soglia\ massima \times (1 - \Delta_{VR}).$$

### **INCIDENZA DEI COSTI RESIDUALI DI GESTIONE SUI RICAVI, AL NETTO DELLE DEDUZIONI FORFETARIE**


Con riferimento all'indicatore "Incidenza dei costi residuali di gestione sui ricavi, al netto delle deduzioni forfetarie", utilizzando il medesimo panel di dati impiegato per le stime dei coefficienti associati alle variabili dummy per gli interventi relativi agli indicatori elementari "Ricavi per addetto", "Compensi per addetto" e "Valore aggiunto per addetto", è stato stimato un modello di regressione lineare nei logaritmi dove la variabile risposta è costituita dai *costi residuali di gestione, al netto delle deduzioni forfetarie per addetto* mentre la variabile esplicativa dai *Ricavi per addetto*; il coefficiente stimato  $b_{cTR}$  è riportato nel Sub Allegato 5.A. Qualora il contribuente presenti una riduzione del *Valore di riferimento dei Ricavi/Compensi* nel periodo di imposta di applicazione ( $\Delta_{VR}$ ) la soglia minima e la soglia massima di riferimento vengono rivalutate proporzionalmente alla suddetta riduzione  $\Delta_{VR}$  ed al coefficiente  $b_{cTR}$  come riportato nelle seguenti formule:

$$soglia\ minima_R = soglia\ minima \times \left( \frac{1 + \Delta_{VR} b_{cTR}}{1 + \Delta_{VR}} \right);$$

$$soglia\ massima_R = soglia\ massima \times \left( \frac{1 + \Delta_{VR} b_{cTR}}{1 + \Delta_{VR}} \right).$$

### **INCIDENZA DEI COSTI RESIDUALI DI GESTIONE SUL VALORE DELLA PRODUZIONE**

Con riferimento all'indicatore "Incidenza dei costi residuali di gestione sul valore della produzione", utilizzando il medesimo panel di dati impiegato per le stime dei coefficienti associati alle variabili dummy per gli interventi relativi agli indicatori elementari "Ricavi per addetto", "Compensi per addetto" e "Valore aggiunto per addetto", è stato stimato un modello di regressione lineare nei logaritmi dove la variabile risposta è costituita dai *costi residuali di gestione per addetto* mentre la variabile esplicativa dal *Valore della produzione per addetto*; il coefficiente stimato  $b_{cTP}$  è riportato nel Sub Allegato 5.A. Qualora il



contribuente presenti una riduzione del *Valore di riferimento dei Ricavi/Compensi* nel periodo di imposta di applicazione ( $\Delta_{VR}$ ), la soglia minima e la soglia massima di riferimento vengono rivalutate proporzionalmente alla suddetta riduzione  $\Delta_{VR}$  ed al coefficiente  $b_{CRP}$  come riportato nella seguente formula:

$$\begin{aligned} \text{soglia minima}_R &= \text{soglia minima} \times \left( \frac{1 + \Delta_{VR} b_{CRP}}{1 + \Delta_{VR}} \right); \\ \text{soglia massima}_R &= \text{soglia massima} \times \left( \frac{1 + \Delta_{VR} b_{CRP}}{1 + \Delta_{VR}} \right). \end{aligned}$$

### PERCORRENZA CHILOMETRICA PER AUTOMEZZO

Con riferimento all'indicatore "Percorrenza chilometrica per automezzo", utilizzando il medesimo panel di dati impiegato per le stime dei coefficienti associati alle variabili dummy per gli interventi relativi agli indicatori elementari "Ricavi per addetto", "Compensi per addetto" e "Valore aggiunto per addetto", è stato stimato un modello di regressione lineare nei logaritmi dove la variabile risposta è costituita dalla *percorrenza chilometrica annua per addetto* mentre la variabile esplicativa dai *Ricavi per addetto*; il coefficiente stimato  $b_{km}$  è riportato nel Sub Allegato 5.A. Qualora il contribuente presenti una riduzione del *Valore di riferimento dei Ricavi/Compensi* nel periodo di imposta di applicazione ( $\Delta_{VR}$ ), la soglia massima di riferimento viene rivalutata proporzionalmente al prodotto tra la suddetta riduzione  $\Delta_{VR}$  ed il coefficiente  $b_{km}$  nel seguente modo:

$$\text{soglia massima}_R = \text{soglia massima} \times (1 + \Delta_{VR} b_{km}).$$

### NUMERO DI VEICOLI PER ADDETTO

Con riferimento all'indicatore "Numero di veicoli per addetto", qualora si verifichi una riduzione del *Valore di riferimento dei Ricavi* nel periodo di imposta di applicazione ( $\Delta_{VR}$ ), il calcolo del numero degli addetti utilizzato nel denominatore viene modificato con riferimento a ciascuna delle figure ( $XL$ ) per le quali non è previsto l'utilizzo delle percentuali di lavoro prestato e del numero di giornate retribuite. In particolare, il numero di collaboratori coordinati e continuativi che prestano attività prevalentemente nell'impresa, il numero di amministratori non soci e il titolare sono rivalutati<sup>10</sup> sulla base della quota di minore attività per tenere conto del relativo mancato impiego.

In aggiunta, qualora sia stata osservata nel settore ISA una riduzione delle giornate di lavoro dipendente tra il p.i. 2021 ed il p.i. 2019, la minore attività è ulteriormente rivista sulla base della riduzione delle giornate di lavoro dipendente di fonte INPS Uniemens del settore<sup>11</sup> nel seguente modo:

$$XL_R = XL \times (1 - qma * (1 - \text{variazione}_{FLISA})).$$



In presenza delle figure sopra menzionate, qualora si verifichi una riduzione del *Valore di riferimento dei Ricavi* nel periodo di imposta di applicazione ( $\Delta_{VR}$ ), il numero degli addetti così calcolato determinerà un incremento dell'indicatore "Numero di veicoli per addetto".

### **NUMERO DI PASTI EROGATI PER ADDETTO**

Con riferimento all'indicatore "Numero di pasti erogati per addetto" dell'ISA BG76U, sulla base della riduzione delle giornate di lavoro dipendente tra il p.i. 2021 ed il p.i. 2019, la soglia massima complessiva di riferimento è diminuita di un ammontare pari alla riduzione della forza lavoro dipendente del settore ISA<sup>11</sup> moltiplicata per il rapporto tra l'ammontare del Numero dipendenti e l'ammontare del numero Addetti osservati per coloro che appartengono esclusivamente ai MoB 2 e/o MoB 3:

$$soglia\ massima_R = soglia\ massima \times (1 + variazione_{FLISA} \times dipendenti/addetti),$$

tali grandezze sono riportate nel Sub Allegato 5.A.


### **COPERTURA DELLE SPESE GIORNALIERE PER DIPENDENTE**

Con riferimento all'indicatore "Copertura delle spese giornaliere per dipendente", qualora sia stata osservata nel settore ISA una riduzione delle giornate di lavoro dipendente tra il p.i. 2021 ed il p.i. 2019 e una riduzione del *Valore di riferimento dei Ricavi/Compensi* nel periodo di imposta di applicazione ( $\Delta_{VR}$ ), le *spese per giornate lavorate dai dipendenti* vengono confrontate con il *valore aggiunto per giornate lavorate dagli addetti* rivalutato di un ammontare pari al prodotto<sup>14</sup> tra la riduzione della forza lavoro dipendente del settore ISA<sup>11</sup> e la riduzione del *Valore di riferimento dei Ricavi/Compensi*, tra i due periodi di imposta, pari a:  $variazione_{FLISA} \times \Delta_{VR}$ .

### **ANALISI DELL'APPORTO DI LAVORO DELLE FIGURE NON DIPENDENTI RAPPORTATO AI GIORNI DI APERTURA**

Con riferimento all'indicatore "Analisi dell'apporto di lavoro delle figure non dipendenti rapportato ai giorni di apertura", qualora sia stata osservata nel settore ISA una riduzione delle giornate di lavoro dipendente tra il p.i. 2021 ed il p.i. 2019, la soglia minima complessiva di riferimento è diminuita di un ammontare pari alla riduzione della forza lavoro dipendente del settore ISA<sup>11</sup> secondo la seguente formula:

$$soglia\ minima_R = soglia\ minima \times (1 + variazione_{FLISA}).$$



### SPESE SOSTENUTE PER DETERGENTI PER LAVAGGIO AD ACQUA PER MACCHINA PER IL LAVAGGIO AD ACQUA

Con riferimento all'indicatore "Spese sostenute per detersivi per lavaggio ad acqua per macchina per il lavaggio ad acqua", qualora si osservi per il contribuente una riduzione dei *Costi per l'acquisto di materie prime, sussidiarie, semilavorati e merci e per la produzione di servizi* nel periodo d'imposta di applicazione ( $CST_{2021}$ ) rispetto al valore di due periodi d'imposta precedenti<sup>15</sup> ( $CST_{2019}$ ) oppure, in assenza del valore di due periodi d'imposta precedenti ( $CST_{2019}$ ), rispetto al valore del periodo d'imposta precedente<sup>16</sup> ( $CST_{2020}$ ), e contestualmente si verifichi una riduzione del *Valore di riferimento dei Ricavi/Compensi* nel periodo d'imposta di applicazione ( $\Delta_{VR}$ ), la *somma delle macchine per lavaggio ad acqua* dichiarate viene rivalutata<sup>10</sup> tenendo conto della riduzione osservata. In particolare, indicando con:

$$\Delta_{CST} = \frac{(CST_{2021} - CST_{2019})}{CST_{2019}}$$

oppure, in assenza del valore di due periodi d'imposta precedenti ( $CST_{2019}$ ):

$$\Delta_{CST} = \frac{(CST_{2021} - CST_{2020})}{CST_{2020}},$$

la *somma delle macchine per lavaggio ad acqua* dichiarate viene diminuita proporzionalmente a  $\Delta_{CST}$  secondo la seguente formula:


$$\text{macchine per lavaggio ad acqua}_R = \text{macchine per lavaggio ad acqua} \times (1 + \Delta_{CST}).$$

### SPESE SOSTENUTE PER SOLVENTI PER LAVAGGIO A SECCO PER LAVASECCO

Con riferimento all'indicatore "Spese sostenute per solventi per lavaggio a secco per lavasecco", qualora si osservi per il contribuente una riduzione dei *Costi per l'acquisto di materie prime, sussidiarie, semilavorati e merci e per la produzione di servizi* nel periodo d'imposta di applicazione ( $CST_{2021}$ ) rispetto al valore di due periodi d'imposta precedenti<sup>15</sup> ( $CST_{2019}$ ) oppure, in assenza del valore di due periodi d'imposta precedenti<sup>16</sup> ( $CST_{2019}$ ), rispetto al valore del periodo d'imposta precedente ( $CST_{2020}$ ), e contestualmente si verifichi una riduzione del *Valore di riferimento dei Ricavi/Compensi* nel periodo d'imposta di

<sup>15</sup> La precalcolata *Costi per l'acquisto di materie prime, sussidiarie, semilavorati e merci e per la produzione di servizi relativi a due periodi d'imposta precedenti* (per gli ISA con trattamento ad aggio è neutralizzata la componente ad aggio o ricavo fisso) costituisce un dato precalcolato modificabile e fa riferimento alla variabile "Costi per l'acquisto di materie prime, sussidiarie, semilavorati e merci e per la produzione di servizi" del modello ISA BG67U. Tale utilizzo costituisce una integrazione degli ISA interessati dalla medesima precalcolata come descritto nell'Allegato 95 al DM 21 marzo 2022.

<sup>16</sup> La precalcolata *Costi per l'acquisto di materie prime, sussidiarie, semilavorati e merci e per la produzione di servizi relativi al periodo d'imposta precedente* (per gli ISA con trattamento ad aggio è neutralizzata la componente ad aggio o ricavo fisso) costituisce un dato precalcolato modificabile e fa riferimento alla variabile "Costi per l'acquisto di materie prime, sussidiarie, semilavorati e merci e per la produzione di servizi" del modello ISA BG67U. Tale utilizzo costituisce una integrazione degli ISA interessati dalla medesima precalcolata come descritto nell'Allegato 95 al DM 21 marzo 2022.



applicazione ( $\Delta_{VR}$ ), il *numero di lavasecco* dichiarato viene rivalutato<sup>10</sup> tenendo conto della riduzione osservata. In particolare, indicando con:

$$\Delta_{CST} = \frac{(CST_{2021} - CST_{2019})}{CST_{2019}},$$

oppure, in assenza del valore di due periodi d'imposta precedenti ( $CST_{2019}$ ):

$$\Delta_{CST} = \frac{(CST_{2021} - CST_{2020})}{CST_{2020}},$$

il *numero di lavasecco* dichiarato viene diminuito proporzionalmente a  $\Delta_{CST}$  secondo la seguente formula:

$$\text{numero di lavasecco}_R = \text{numero di lavasecco} \times (1 + \Delta_{CST}).$$

### NUMERO DI ATTREZZI SOLLEVAMENTO MOTO PER ADDETTO

Con riferimento all'indicatore "Numero di attrezzi sollevamento moto per addetto", qualora sia stata osservata nel settore ISA una riduzione delle giornate di lavoro dipendente tra il p.i. 2021 ed il p.i. 2019, la soglia massima di riferimento è aumentata di un ammontare pari alla riduzione della forza lavoro dipendente del settore ISA<sup>11</sup> secondo la seguente formula:

$$\text{soglia massima}_R = \text{soglia massima} \times (1 - \text{variazione}_{FLISA}).$$

### NUMERO DI CABINE VERNICIATURA PER ADDETTO

Con riferimento all'indicatore "Numero di cabine verniciatura per addetto", qualora sia stata osservata nel settore ISA una riduzione delle giornate di lavoro dipendente tra il p.i. 2021 ed il p.i. 2019, la soglia massima di riferimento è aumentata di un ammontare pari alla riduzione della forza lavoro dipendente del settore ISA<sup>11</sup> secondo la seguente formula:

$$\text{soglia massima}_R = \text{soglia massima} \times (1 - \text{variazione}_{FLISA}).$$

### NUMERO DI EQUILIBRATRICI RUOTE PER ADDETTO

Con riferimento all'indicatore "Numero di equilibratrici ruote per addetto", qualora sia stata osservata nel settore ISA una riduzione delle giornate di lavoro dipendente tra il p.i. 2021 ed il p.i. 2019, la soglia massima di riferimento è aumentata di un ammontare pari alla riduzione della forza lavoro dipendente del settore ISA<sup>11</sup> secondo la seguente formula:

$$\text{soglia massima}_R = \text{soglia massima} \times (1 - \text{variazione}_{FLISA}).$$

### NUMERO DI LINEE DIAGNOSTICHE PER ADDETTO

Con riferimento all'indicatore "Numero di linee diagnostiche per addetto", qualora sia stata osservata nel settore ISA una riduzione delle giornate di lavoro dipendente tra il p.i. 2021 ed





il p.i. 2019, la soglia massima di riferimento è aumentata di un ammontare pari alla riduzione della forza lavoro dipendente del settore ISA<sup>11</sup> secondo la seguente formula:

$$soglia\ massima_R = soglia\ massima \times (1 - variazione_{FLISA}).$$

### NUMERO DI PONTI SOLLEVATORI PER ADDETTO

Con riferimento all'indicatore "Numero di ponti sollevatori per addetto", qualora sia stata osservata nel settore ISA una riduzione delle giornate di lavoro dipendente tra il p.i. 2021 ed il p.i. 2019, la soglia massima di riferimento è aumentata di un ammontare pari alla riduzione della forza lavoro dipendente del settore ISA<sup>11</sup> secondo la seguente formula:

$$soglia\ massima_R = soglia\ massima \times (1 - variazione_{FLISA}).$$

### MQ DI OFFICINA PER ADDETTO

Con riferimento all'indicatore "Mq di officina per addetto", qualora sia stata osservata nel settore ISA una riduzione delle giornate di lavoro dipendente tra il p.i. 2021 ed il p.i. 2019, la soglia minima di riferimento e la soglia massima di riferimento sono aumentate di un ammontare pari alla riduzione della forza lavoro dipendente del settore ISA<sup>11</sup> secondo le seguenti formule:

$$soglia\ minima_R = soglia\ minima \times (1 - variazione_{FLISA});$$

$$soglia\ massima_R = soglia\ massima \times (1 - variazione_{FLISA}).$$

### INCIDENZA DEI CONSUMI SUI COMPENSI

Con riferimento all'indicatore "Incidenza dei consumi sui compensi", utilizzando il medesimo panel di dati impiegato per le stime dei coefficienti associati alle variabili dummy per gli interventi relativi agli indicatori elementari "Ricavi per addetto", "Compensi per addetto" e "Valore aggiunto per addetto", è stato stimato un modello di regressione lineare nei logaritmi dove la variabile risposta è costituita dai *consumi* per *addetto* mentre la variabile esplicativa dai *Compensi* per *addetto*; il coefficiente stimato  $b_{cc}$  è riportato nel Sub Allegato 5.A. Qualora il contribuente presenti una riduzione del *Valore di riferimento dei Ricavi/Compensi* nel periodo di imposta di applicazione ( $\Delta_{VR}$ ), la soglia massima di riferimento viene rivalutata proporzionalmente alla suddetta riduzione  $\Delta_{VR}$  ed al coefficiente  $b_{cc}$  come riportato nella seguente formula:

$$soglia\ massima_{ccR} = soglia\ massima_{cc} \times \left( \frac{1 + \Delta_{VR} b_{cc}}{1 + \Delta_{VR}} \right).$$

### INCIDENZA DELLE ALTRE SPESE DOCUMENTATE SUI COMPENSI

Con riferimento all'indicatore "Incidenza delle altre spese documentate sui compensi", utilizzando il medesimo panel di dati impiegato per le stime dei coefficienti associati alle variabili dummy per gli interventi relativi agli indicatori elementari "Ricavi per addetto", "Compensi per addetto" e "Valore aggiunto per addetto", è stato stimato un modello di



regressione lineare nei logaritmi dove la variabile risposta è costituita dalle *altre spese documentate nette per addetto* mentre la variabile esplicativa dai *Compensi per addetto*; il coefficiente stimato  $b_{ac}$  è riportato nel Sub Allegato 5.A. Qualora il contribuente presenti una riduzione del *Valore di riferimento dei Ricavi/Compensi* nel periodo di imposta di applicazione ( $\Delta_{VR}$ ), la soglia massima di riferimento viene rivalutata proporzionalmente alla suddetta riduzione  $\Delta_{VR}$  ed al coefficiente  $b_{ac}$  come riportato nella seguente formula:

$$soglia\ massima_{acR} = soglia\ massima_{ac} \times \left( \frac{1 + \Delta_{VR} b_{ac}}{1 + \Delta_{VR}} \right).$$

### INCIDENZA DELLE SPESE SUI COMPENSI

Con riferimento all'indicatore "Incidenza delle spese sui compensi", qualora il contribuente presenti una riduzione del *Valore di riferimento dei Ricavi/Compensi* nel periodo di imposta di applicazione ( $\Delta_{VR}$ ), la soglia massima di riferimento viene aumentata tenendo conto delle potenziali relative variazioni delle soglie massime di riferimento già ottenute per gli indicatori "Incidenza dei consumi sui compensi" e "Incidenza delle altre spese documentate sui compensi", ovvero per un ammontare pari alla seguente quantità:

$$(soglia\ massima_{ccR} - soglia\ massima_{cc}) + (soglia\ massima_{acR} - soglia\ massima_{ac}).$$


### NUMERO DI PRESTAZIONI EQUIVALENTI PER ADDETTO

Con riferimento all'indicatore "Numero di prestazioni equivalenti per addetto", utilizzando il medesimo panel di dati impiegato per le stime dei coefficienti associati alle variabili dummy per gli interventi relativi agli indicatori elementari "Ricavi per addetto", "Compensi per addetto" e "Valore aggiunto per addetto", è stato stimato un modello di regressione lineare nei logaritmi dove la variabile risposta è costituita dalle *numero di prestazioni "equivalenti" per addetto* mentre la variabile esplicativa dai *Compensi per addetto*; il coefficiente stimato  $b_{pe}$  è riportato nel Sub Allegato 5.A. Qualora il contribuente presenti una riduzione del *Valore di riferimento dei Ricavi/Compensi* nel periodo di imposta di applicazione ( $\Delta_{VR}$ ), la soglia minima e la soglia massima di riferimento vengono rivalutate proporzionalmente al coefficiente  $b_{pe}$  secondo le seguenti formule:

$$soglia\ minima_R = soglia\ minima \times b_{pe},$$

$$soglia\ massima_R = soglia\ massima \times b_{pe}.$$

In aggiunta, qualora si verifichi una riduzione del *Valore di riferimento dei Ricavi/Compensi* nel periodo di imposta di applicazione ( $\Delta_{VR}$ ), il calcolo del numero degli addetti utilizzato nel denominatore viene modificato con riferimento a ciascuna delle figure ( $XL$ ) per le quali non è previsto l'utilizzo delle percentuali di lavoro prestato e del numero di giornate retribuite. In particolare, il numero di collaboratori coordinati e continuativi che prestano attività prevalentemente nell'impresa o nello studio, il numero di amministratori non soci e il titolare sono rivalutati<sup>10</sup> sulla base della quota di minore attività, ulteriormente rivista sulla base della eventuale riduzione delle giornate di lavoro dipendente di fonte INPS Uniemens del settore ISA<sup>11</sup>, per tenere conto del relativo mancato impiego secondo la formula:  $XL_R = XL \times (1 - qma * (1 - variazione_{FLISA}))$ .



In presenza delle figure sopra menzionate e di una quota di minore attività, il numero degli addetti così calcolato determinerà un incremento dell'indicatore "Numero di prestazioni equivalenti per addetto".

### NUMERO ADDETTI PER GIORNATA DI APERTURA

Con riferimento all'indicatore "Numero addetti per giornata di apertura", qualora sia stata osservata nel settore ISA una riduzione delle giornate di lavoro dipendente tra il p.i. 2021 ed il p.i. 2019 e contestualmente si verifichi una riduzione del *Valore di riferimento dei Ricavi/Compensi*, la soglia minima complessiva di riferimento è diminuita di un ammontare pari alla riduzione della forza lavoro dipendente del settore ISA<sup>11</sup> secondo la seguente formula:

$$soglia\ minima_R = soglia\ minima \times (1 + variazione_{FLISA}).$$

### NUMERO POSTI PER ADDETTO

Con riferimento all'indicatore "Numero posti per addetto", qualora il contribuente presenti una riduzione del *Valore di riferimento dei Ricavi/Compensi*, la soglia minima e la soglia massima di riferimento vengono rivalutate proporzionalmente alla suddetta riduzione  $\Delta_{VR}$  come riportato nelle seguenti formule:

$$soglia\ minima_R = soglia\ minima \times (1 + \Delta_{VR});$$

$$soglia\ massima_R = soglia\ massima \times (1 - \Delta_{VR}).$$

### TASSO MEDIO DI OCCUPAZIONE

Con riferimento all'indicatore "Tasso medio di occupazione" dell'ISA CG44U, le soglie minime di riferimento per singolo MoB sono diminuite di un ammontare pari alla eventuale riduzione osservata dell'indicatore stesso tra il p.i. 2020 ed il p.i. 2019, per cui la soglia minima viene ricalcolata nel seguente modo:

$$soglia\ minima_R = \sum_{i=1}^{12} (soglia\ minima_i \times (1 + var\_tass_i) \times p_i),$$


dove, per il generico  $i$ -esimo MoB:

$soglia\ minima_i$  = soglia minima di riferimento;

$var\_tass_i$  = variazione del tasso medio di occupazione tra il p.i. 2020 e il p.i. 2019 calcolata sui valori mediani;

$p_i$  = probabilità di appartenenza.

Tali grandezze sono riportate nel Sub Allegato 5.A.



## SUB ALLEGATI

### SUB ALLEGATO 5.A – INTERVENTI CORRETTIVI STRAORDINARI

Nel presente documento sono riportati, distintamente per ciascun ISA qualora previsto, i valori necessari per la determinazione degli interventi correttivi straordinari, ai fini dell'applicazione degli ISA al periodo d'imposta 2021, al fine di tener conto degli effetti della pandemia e della conseguente crisi economica.

Nell'ambito di questa Nota Tecnica e Metodologica è usato come separatore decimale il punto (.), l'assenza di un valore numerico (" - ") implica il non utilizzo dello stesso.

Per una chiara lettura dei valori riportati si prenda a riferimento il seguente glossario:

<b>SIMBOLO</b>	<b>DEFINIZIONE</b>
dY - Ricavi/Compensi	Coefficiente associato alla variabile dummy Ricavi/Compensi per addetto
dY - Valore aggiunto	Coefficiente associato alla variabile dummy Valore aggiunto per addetto
b_crR	Coefficiente rivalutazione soglie indicatore Incidenza dei costi residuali di gestione sui ricavi, al netto delle deduzioni forfetarie
b_crP	Coefficiente rivalutazione soglie indicatore Incidenza dei costi residuali di gestione sul valore della produzione
b_km	Coefficiente rivalutazione soglia massima indicatore Percorrenza chilometrica per automezzo
dipendenti/addetti	Rapporto tra l'ammontare del Numero dipendenti e l'ammontare del numero Addetti
b_ac	Coefficiente rivalutazione soglia massima indicatore Incidenza delle altre spese documentate sui compensi
b_cc	Coefficiente rivalutazione soglia massima indicatore Incidenza dei consumi sui compensi
b_pe	Coefficiente rivalutazione soglie indicatore Numero di prestazioni equivalenti
var_tass	Variazione del tasso medio di occupazione tra il p.i. 2020 e il p.i. 2019
variazione_VR_ISA	Variazione di riferimento settoriale per il calcolo della eventuale riduzione relativa del Valore di riferimento dei Ricavi/Compensi nel periodo di imposta di applicazione
variazione_FL_ISA	Variazione settoriale ISA relativa alle giornate di lavoro dipendente
qma	Quota di minore attività
frp	Fattore di rivalutazione effetto incremento prezzi



## CORRETTIVI STRAORDINARI

### PERIODO D'IMPOSTA 2021

BA01U-Coltivazioni agricole, silvicoltura ed utilizzo di aree forestali

Coefficienti stimati e Variazione di riferimento settoriale

	dY - Ricavi/Compensi	dY - Valore aggiunto	variazione_VR_ISA
Imprese	-0.2636	-0.2092	-

Variazione settoriale ISA relativa alle giornate di lavoro dipendente

variazione_FL_ISA
-

BA02U-Produzione di prodotti animali, caccia e servizi connessi

Coefficienti stimati e Variazione di riferimento settoriale

	dY - Ricavi/Compensi	dY - Valore aggiunto	variazione_VR_ISA
Imprese	-0.2831	-0.1945	-0.0229

Variazione settoriale ISA relativa alle giornate di lavoro dipendente

variazione_FL_ISA
-0.0273

BD03U-Molitoria dei cereali

Coefficienti stimati e Variazione di riferimento settoriale

	dY - Ricavi/Compensi	dY - Valore aggiunto	variazione_VR_ISA
Imprese	-0.1364	-0.1239	-

Variazione settoriale ISA relativa alle giornate di lavoro dipendente

variazione_FL_ISA
-0.0219



**BD04U-Estrazione e lavorazione di pietra, ghiaia, sabbia e altri minerali****Coefficienti stimati e Variazione di riferimento settoriale**

	dY - Ricavi/Compensi	dY - Valore aggiunto	variazione_VR_ISA
Imprese	-0.1642	-0.141	-

**Variazione settoriale ISA relativa alle giornate di lavoro dipendente**

variazione_FL_ISA
-0.0014

**BD07U-Produzione su misura e in serie di abbigliamento, accessori, biancheria per la casa e lavorazioni connesse****Coefficienti stimati e Variazione di riferimento settoriale**

	dY - Ricavi/Compensi	dY - Valore aggiunto	variazione_VR_ISA
Imprese	-0.3438	-0.3061	-0.1846

**Variazione settoriale ISA relativa alle giornate di lavoro dipendente**

variazione_FL_ISA
-0.1319

**BD09U-Produzione di legno e fabbricazione del mobile****Coefficienti stimati e Variazione di riferimento settoriale**

	dY - Ricavi/Compensi	dY - Valore aggiunto	variazione_VR_ISA
Imprese	-0.148	-0.1276	-

**Variazione settoriale ISA relativa alle giornate di lavoro dipendente**

variazione_FL_ISA
-



## BD18U-Fabbricazione prodotti in ceramica e terracotta

## Coefficienti stimati e Variazione di riferimento settoriale

	dY - Ricavi/Compensi	dY - Valore aggiunto	variazione_VR_ISA
Imprese	-0.1997	-0.1592	-0.0255

## Variazione settoriale ISA relativa alle giornate di lavoro dipendente

variazione_FL_ISA
-0.0352

## BD20U-Fabbricazione e lavorazione di prodotti in metallo

## Coefficienti stimati e Variazione di riferimento settoriale

	dY - Ricavi/Compensi	dY - Valore aggiunto	variazione_VR_ISA
Imprese	-0.1109	-0.08	-

## Variazione settoriale ISA relativa alle giornate di lavoro dipendente

variazione_FL_ISA
-

## BD21U-Produzione di occhialeria e strumenti ottici

## Coefficienti stimati e Variazione di riferimento settoriale

	dY - Ricavi/Compensi	dY - Valore aggiunto	variazione_VR_ISA
Imprese	-0.1942	-0.1672	-0.015

## Variazione settoriale ISA relativa alle giornate di lavoro dipendente

variazione_FL_ISA
-0.0517



## BD24U-Produzione e commercio al dettaglio di pellicceria e di abbigliamento in pelle

## Coefficienti stimati e Variazione di riferimento settoriale

	dY - Ricavi/Compensi	dY - Valore aggiunto	variazione_VR_ISA
Imprese	-0.5683	-0.4879	-0.3646

## Variazione settoriale ISA relativa alle giornate di lavoro dipendente

variazione_FL_ISA
-0.3224

## BD25U-Concia delle pelli e del cuoio

## Coefficienti stimati e Variazione di riferimento settoriale

	dY - Ricavi/Compensi	dY - Valore aggiunto	variazione_VR_ISA
Imprese	-0.3973	-0.3469	-0.1911

## Variazione settoriale ISA relativa alle giornate di lavoro dipendente

variazione_FL_ISA
-0.1431


## BD29U-Produzione di calcestruzzo e di altri prodotti per l'edilizia

## Coefficienti stimati e Variazione di riferimento settoriale

	dY - Ricavi/Compensi	dY - Valore aggiunto	variazione_VR_ISA
Imprese	-0.2001	-0.1628	-

## Variazione settoriale ISA relativa alle giornate di lavoro dipendente

variazione_FL_ISA
-





## BD30U-Recupero e preparazione per riciclaggio e commercio all'ingrosso di rottami metallici

## Coefficienti stimati e Variazione di riferimento settoriale

	dY - Ricavi/Compensi	dY - Valore aggiunto	variazione_VR_ISA
Imprese	-0.1117	-0.0935	-

## Variazione settoriale ISA relativa alle giornate di lavoro dipendente

variazione_FL_ISA
-

## BD32U-Fabbricazione, installazione e riparazione di macchine e apparecchi meccanici

## Coefficienti stimati e Variazione di riferimento settoriale

	dY - Ricavi/Compensi	dY - Valore aggiunto	variazione_VR_ISA
Imprese	-0.1558	-0.1274	-

## Variazione settoriale ISA relativa alle giornate di lavoro dipendente

variazione_FL_ISA
-0.00080

## BD35U-Editoria, pre stampa, stampa e legatoria

## Coefficienti stimati e Variazione di riferimento settoriale

	dY - Ricavi/Compensi	dY - Valore aggiunto	variazione_VR_ISA
Imprese	-0.2683	-0.2206	-0.1297

## Variazione settoriale ISA relativa alle giornate di lavoro dipendente

variazione_FL_ISA
-0.0931



## BD40U-Fabbricazione di prodotti elettrotecnici ed elettronici

## Coefficienti stimati e Variazione di riferimento settoriale

	dY - Ricavi/Compensi	dY - Valore aggiunto	variazione_VR_ISA
Imprese	-0.158	-0.1335	-0.0015

## Variazione settoriale ISA relativa alle giornate di lavoro dipendente

variazione_FL_ISA
-

## BD45U-Lavorazione di tè, lavorazione e commercio all'ingrosso di caffè

## Coefficienti stimati e Variazione di riferimento settoriale

	dY - Ricavi/Compensi	dY - Valore aggiunto	variazione_VR_ISA
Imprese	-0.3623	-0.3248	-0.2487

## Variazione settoriale ISA relativa alle giornate di lavoro dipendente

variazione_FL_ISA
-0.106


## BD46U-Fabbricazione di prodotti chimici

## Coefficienti stimati e Variazione di riferimento settoriale

	dY - Ricavi/Compensi	dY - Valore aggiunto	variazione_VR_ISA
Imprese	-0.1747	-0.1384	-

## Variazione settoriale ISA relativa alle giornate di lavoro dipendente

variazione_FL_ISA
-



## BD47U-Fabbricazione di articoli in carta e cartone

## Coefficienti stimati e Variazione di riferimento settoriale

	dY - Ricavi/Compensi	dY - Valore aggiunto	variazione_VR_ISA
Imprese	-0.1707	-0.1448	-

## Variazione settoriale ISA relativa alle giornate di lavoro dipendente

variazione_FL_ISA
-0.0098

## BD48U-Produzione di prodotti alimentari nca

## Coefficienti stimati e Variazione di riferimento settoriale

	dY - Ricavi/Compensi	dY - Valore aggiunto	variazione_VR_ISA
Imprese	-0.24	-0.2184	-0.0196

## Variazione settoriale ISA relativa alle giornate di lavoro dipendente

variazione_FL_ISA
-

## BD49U-Industria delle bevande

## Coefficienti stimati e Variazione di riferimento settoriale

	dY - Ricavi/Compensi	dY - Valore aggiunto	variazione_VR_ISA
Imprese	-0.211	-0.166	-0.0651

## Variazione settoriale ISA relativa alle giornate di lavoro dipendente

variazione_FL_ISA
-0.0521



## BD50U-Produzione tessile nca

## Coefficienti stimati e Variazione di riferimento settoriale

	dY - Ricavi/Compensi	dY - Valore aggiunto	variazione_VR_ISA
Imprese	-0.1715	-0.1446	-0.0204

## Variazione settoriale ISA relativa alle giornate di lavoro dipendente

variazione_FL_ISA
-0.0491

## BD51U-Attività manifatturiere ed estrattive nca

## Coefficienti stimati e Variazione di riferimento settoriale

	dY - Ricavi/Compensi	dY - Valore aggiunto	variazione_VR_ISA
Imprese	-0.22	-0.1728	-0.0416

## Variazione settoriale ISA relativa alle giornate di lavoro dipendente

variazione_FL_ISA
-

## BD52U-Fornitura di energia elettrica, gas, acqua, vapore e aria condizionata e gestione di reti fognarie, attività di risanamento e altre attività di gestione dei rifiuti

## Coefficienti stimati e Variazione di riferimento settoriale

	dY - Ricavi/Compensi	dY - Valore aggiunto	variazione_VR_ISA
Imprese	-0.2207	-0.1944	-

## Variazione settoriale ISA relativa alle giornate di lavoro dipendente

variazione_FL_ISA
-



## BG01U-Attività relative ai trasporti nca

## Coefficienti stimati e Variazione di riferimento settoriale

	dY - Ricavi/Compensi	dY - Valore aggiunto	variazione_VR_ISA
Imprese	-0.3981	-0.3186	-0.0321

## Variazione settoriale ISA relativa alle giornate di lavoro dipendente

variazione_FL_ISA
-

## BG02U-Attività agrituristiche

## Coefficienti stimati e Variazione di riferimento settoriale

	dY - Ricavi/Compensi	dY - Valore aggiunto	variazione_VR_ISA
Imprese	-0.2932	-0.2823	-0.0783

## Variazione settoriale ISA relativa alle giornate di lavoro dipendente

variazione_FL_ISA
-0.1517


## BG03U-Servizi di informazione e comunicazione nca

## Coefficienti stimati e Variazione di riferimento settoriale

	dY - Ricavi/Compensi	dY - Valore aggiunto	variazione_VR_ISA
Imprese	-0.3484	-0.2883	-0.1105
Professionisti	-0.133	-0.1104	-0.0525

## Variazione settoriale ISA relativa alle giornate di lavoro dipendente

variazione_FL_ISA
-



## BG04U-Gestione di spazi culturali, sportivi e ricreativi nca

## Coefficienti stimati e Variazione di riferimento settoriale

	dY - Ricavi/Compensi	dY - Valore aggiunto	variazione_VR_ISA
Imprese	-0.6725	-0.5318	-0.5628
Professionisti	-0.185	-0.1799	-0.1737

## Variazione settoriale ISA relativa alle giornate di lavoro dipendente

variazione_FL_ISA
-0.2968

## BG05U-Servizi di telecomunicazioni e attività connesse nca

## Coefficienti stimati e Variazione di riferimento settoriale

	dY - Ricavi/Compensi	dY - Valore aggiunto	variazione_VR_ISA
Imprese	-0.3006	-0.2292	-0.0038

## Variazione settoriale ISA relativa alle giornate di lavoro dipendente

variazione_FL_ISA
-

## BG06U-Attività finanziarie e assicurative nca

## Coefficienti stimati e Variazione di riferimento settoriale

	dY - Ricavi/Compensi	dY - Valore aggiunto	variazione_VR_ISA
Imprese	-0.3945	-0.223	-0.0167

## Variazione settoriale ISA relativa alle giornate di lavoro dipendente

variazione_FL_ISA
-0.0531



## BG07U-Attività di associazioni e organizzazioni

## Coefficienti stimati e Variazione di riferimento settoriale

	dY - Ricavi/Compensi	dY - Valore aggiunto	variazione_VR_ISA
Imprese	-0.6748	-0.4479	-0.3271

## Variazione settoriale ISA relativa alle giornate di lavoro dipendente

variazione_FL_ISA
-0.0474

## BG08U-Ricerca e sviluppo

## Coefficienti stimati e Variazione di riferimento settoriale

	dY - Ricavi/Compensi	dY - Valore aggiunto	variazione_VR_ISA
Imprese	-0.4956	-0.4156	-
Professionisti	-0.1529	-0.1491	-

## Variazione settoriale ISA relativa alle giornate di lavoro dipendente

variazione_FL_ISA
-

## BG09U-Noleggio nca

## Coefficienti stimati e Variazione di riferimento settoriale

	dY - Ricavi/Compensi	dY - Valore aggiunto	variazione_VR_ISA
Imprese	-0.483	-0.3684	-0.2282

## Variazione settoriale ISA relativa alle giornate di lavoro dipendente

variazione_FL_ISA
-0.2428



**BG10U-Servizi di istruzione nca****Coefficienti stimati e Variazione di riferimento settoriale**

	dY - Ricavi/Compensi	dY - Valore aggiunto	variazione_VR_ISA
Imprese	-0.349	-0.3532	-0.1292
Professionisti	-0.3115	-0.2847	-0.231

**Variazione settoriale ISA relativa alle giornate di lavoro dipendente**

variazione_FL_ISA
-0.0058

**BG11U-Servizi sanitari nca****Coefficienti stimati e Variazione di riferimento settoriale**

	dY - Ricavi/Compensi	dY - Valore aggiunto	variazione_VR_ISA
Imprese	-0.1974	-0.2025	-0.0151
Professionisti	-0.1537	-0.1541	-

**Variazione settoriale ISA relativa alle giornate di lavoro dipendente**


variazione_FL_ISA
-

**BG12U-Servizi di assistenza residenziale****Coefficienti stimati e Variazione di riferimento settoriale**

	dY - Ricavi/Compensi	dY - Valore aggiunto	variazione_VR_ISA
Imprese	-0.268	-0.2526	-0.0377

**Variazione settoriale ISA relativa alle giornate di lavoro dipendente**

variazione_FL_ISA
-





## BG13U-Servizi di assistenza non residenziale

## Coefficienti stimati e Variazione di riferimento settoriale

	dY - Ricavi/Compensi	dY - Valore aggiunto	variazione_VR_ISA
Imprese	-0.2736	-0.2503	-0.0417
Professionisti	-0.1121	-0.1002	-0.0046

## Variazione settoriale ISA relativa alle giornate di lavoro dipendente

variazione_FL_ISA
-

## BG15U-Servizi nca

## Coefficienti stimati e Variazione di riferimento settoriale

	dY - Ricavi/Compensi	dY - Valore aggiunto	variazione_VR_ISA
Imprese	-0.4322	-0.3849	-0.1144
Professionisti	-0.2913	-0.2903	-0.1748

## Variazione settoriale ISA relativa alle giornate di lavoro dipendente

variazione_FL_ISA
-


## BG33U-Servizi estetici e per il benessere fisico

## Coefficienti stimati e Variazione di riferimento settoriale

	dY - Ricavi/Compensi	dY - Valore aggiunto	variazione_VR_ISA
Imprese	-0.1592	-0.1414	-0.1198

## Variazione settoriale ISA relativa alle giornate di lavoro dipendente

variazione_FL_ISA
-0.1134



## BG41U-Ricerche di mercato e sondaggi di opinione

## Coefficienti stimati e Variazione di riferimento settoriale

	dY - Ricavi/Compensi	dY - Valore aggiunto	variazione_VR_ISA
Imprese	-0.3018	-0.285	-0.0665
Professionisti	-0.155	-0.1475	-0.0143

## Variazione settoriale ISA relativa alle giornate di lavoro dipendente

variazione_FL_ISA
-

## BG48U-Riparazione di elettrodomestici e di prodotti di consumo audio e video

## Coefficienti stimati e Variazione di riferimento settoriale

	dY - Ricavi/Compensi	dY - Valore aggiunto	variazione_VR_ISA
Imprese	-0.1366	-0.1211	-0.0284

## Variazione settoriale ISA relativa alle giornate di lavoro dipendente

variazione_FL_ISA
-


## BG51U-Conservazione e restauro di opere d'arte

## Coefficienti stimati e Variazione di riferimento settoriale

	dY - Ricavi/Compensi	dY - Valore aggiunto	variazione_VR_ISA
Imprese	-0.2057	-0.1915	-

## Variazione settoriale ISA relativa alle giornate di lavoro dipendente

variazione_FL_ISA
-



**BG53U-Servizi linguistici e organizzazione di convegni e fiere****Coefficienti stimati e Variazione di riferimento settoriale**

	dY - Ricavi/Compensi	dY - Valore aggiunto	variazione_VR_ISA
Imprese	-0.6766	-0.5321	-0.3488
Professionisti	-0.1072	-0.0989	-0.1214

**Variazione settoriale ISA relativa alle giornate di lavoro dipendente**

variazione_FL_ISA
-0.2504

**BG57U-Laboratori di analisi cliniche e ambulatori****Coefficienti stimati e Variazione di riferimento settoriale**

	dY - Ricavi/Compensi	dY - Valore aggiunto	variazione_VR_ISA
Imprese	-0.0918	-0.0495	-

**Variazione settoriale ISA relativa alle giornate di lavoro dipendente**

variazione_FL_ISA
-

**BG66U-Software house, riparazione di macchine per ufficio ed altri servizi connessi all'Information Technology****Coefficienti stimati e Variazione di riferimento settoriale**

	dY - Ricavi/Compensi	dY - Valore aggiunto	variazione_VR_ISA
Imprese	-0.2045	-0.1795	-

**Variazione settoriale ISA relativa alle giornate di lavoro dipendente**

variazione_FL_ISA
-



**BG67U-Tintorie e lavanderie****Coefficienti stimati e Variazione di riferimento settoriale**

	dY - Ricavi/Compensi	dY - Valore aggiunto	variazione_VR_ISA
Imprese	-0.2022	-0.1669	-0.184

**Variazione settoriale ISA relativa alle giornate di lavoro dipendente**

variazione_FL_ISA
-0.2182

**BG70U-Servizi di pulizia e di cura e manutenzione delle aree verdi****Coefficienti stimati e Variazione di riferimento settoriale**

	dY - Ricavi/Compensi	dY - Valore aggiunto	variazione_VR_ISA
Imprese	-0.1166	-0.1021	-

**Variazione settoriale ISA relativa alle giornate di lavoro dipendente**

variazione_FL_ISA
-

**BG72U-Trasporto terrestre di passeggeri****Coefficienti stimati e Variazione di riferimento settoriale**

	dY - Ricavi/Compensi	dY - Valore aggiunto	b_km	variazione_VR_ISA
Imprese	-0.3621	-0.3225	0.9261	-0.4292

**Variazione settoriale ISA relativa alle giornate di lavoro dipendente**

variazione_FL_ISA
-0.3251



## BG73U-Magazzinaggio, movimentazione merci e altre attività connesse al trasporto

## Coefficienti stimati e Variazione di riferimento settoriale

	dY - Ricavi/Compensi	dY - Valore aggiunto	variazione_VR_ISA
Imprese	-0.3441	-0.271	-0.0112
Professionisti	-0.2445	-0.2349	-0.0532

## Variazione settoriale ISA relativa alle giornate di lavoro dipendente

variazione_FL_ISA
-

## BG76U-Servizi di ristorazione collettiva

## Coefficienti stimati e Variazione di riferimento settoriale

	dY - Ricavi/Compensi	dY - Valore aggiunto	dipendenti/addetti	variazione_VR_ISA
Imprese	-0.6905	-0.5874	0.8803	-0.3115

## Variazione settoriale ISA relativa alle giornate di lavoro dipendente

variazione_FL_ISA
-0.2625

## BG81U-Noleggio di macchine e attrezzature per l'edilizia

## Coefficienti stimati e Variazione di riferimento settoriale

	dY - Ricavi/Compensi	dY - Valore aggiunto	variazione_VR_ISA
Imprese	-0.1687	-0.1398	-

## Variazione settoriale ISA relativa alle giornate di lavoro dipendente

variazione_FL_ISA
-



**BG82U-Servizi pubblicitari, relazioni pubbliche e comunicazione****Coefficienti stimati e Variazione di riferimento settoriale**

	dY - Ricavi/Compensi	dY - Valore aggiunto	variazione_VR_ISA
Imprese	-0.4127	-0.3408	-0.1459
Professionisti	-0.1862	-0.1681	-0.1013

**Variazione settoriale ISA relativa alle giornate di lavoro dipendente**

variazione_FL_ISA
-0.0561

**BG87U-Consulenza finanziaria, amministrativo-gestionale e agenzie di informazioni commerciali****Coefficienti stimati e Variazione di riferimento settoriale**

	dY - Ricavi/Compensi	dY - Valore aggiunto	variazione_VR_ISA
Imprese	-0.4142	-0.3487	-0.0415
Professionisti	-0.2078	-0.1917	-0.044

**Variazione settoriale ISA relativa alle giornate di lavoro dipendente**

variazione_FL_ISA
-

**BG90U-Attività di pesca e acquacoltura****Coefficienti stimati e Variazione di riferimento settoriale**

	dY - Ricavi/Compensi	dY - Valore aggiunto	variazione_VR_ISA
Imprese	-0.2609	-0.2261	-0.0638

**Variazione settoriale ISA relativa alle giornate di lavoro dipendente**

variazione_FL_ISA
-0.1449



**BG91U-Attività ausiliarie dei servizi finanziari e assicurativi****Coefficienti stimati e Variazione di riferimento settoriale**

	dY - Ricavi/Compensi	dY - Valore aggiunto	variazione_VR_ISA
Imprese	-0.0641	-0.0463	-
Professionisti	-0.0822	-0.0664	-0.155

**Variazione settoriale ISA relativa alle giornate di lavoro dipendente**

variazione_FL_ISA
-0.0202

**BG92U-Servizi forniti da revisori contabili, periti, consulenti ed altri soggetti che svolgono attività in materia di amministrazione, contabilità e tributi (attività di impresa)****Coefficienti stimati e Variazione di riferimento settoriale**

	dY - Ricavi/Compensi	dY - Valore aggiunto	variazione_VR_ISA
Imprese	-0.1329	-0.1082	-

**Variazione settoriale ISA relativa alle giornate di lavoro dipendente**

variazione_FL_ISA
-0.0035

**BG93U-Attività degli studi di design****Coefficienti stimati e Variazione di riferimento settoriale**

	dY - Ricavi/Compensi	dY - Valore aggiunto	variazione_VR_ISA
Imprese	-0.4032	-0.332	-0.1569
Professionisti	-0.2825	-0.2688	-0.122

**Variazione settoriale ISA relativa alle giornate di lavoro dipendente**

variazione_FL_ISA
-0.0782



**BG94U-Produzioni e distribuzioni cinematografiche e di video, attività radiotelevisive****Coefficienti stimati e Variazione di riferimento settoriale**

	dY - Ricavi/Compensi	dY - Valore aggiunto	variazione_VR_ISA
Imprese	-0.3893	-0.3201	-0.1033
Professionisti	-0.1598	-0.145	-0.0662

**Variazione settoriale ISA relativa alle giornate di lavoro dipendente**

variazione_FL_ISA
-

**BG98U-Riparazione beni consumo nca****Coefficienti stimati e Variazione di riferimento settoriale**

	dY - Ricavi/Compensi	dY - Valore aggiunto	variazione_VR_ISA
Imprese	-0.174	-0.1648	-0.1054

**Variazione settoriale ISA relativa alle giornate di lavoro dipendente**

variazione_FL_ISA
-0.1648

**BG99U-Altri servizi a imprese e famiglie****Coefficienti stimati e Variazione di riferimento settoriale**

	dY - Ricavi/Compensi	dY - Valore aggiunto	variazione_VR_ISA
Imprese	-0.3596	-0.3019	-0.082
Professionisti	-0.1493	-0.1274	-0.0908

**Variazione settoriale ISA relativa alle giornate di lavoro dipendente**

variazione_FL_ISA
-0.0183





## BK10U-Studi medici e laboratori di analisi cliniche

## Coefficienti stimati e Variazione di riferimento settoriale

	dY - Ricavi/Compensi	dY - Valore aggiunto	variazione_VR_ISA
Professionisti	-0.073	-0.0668	-

## Variazione settoriale ISA relativa alle giornate di lavoro dipendente

variazione_FL_ISA
-

## BK26U-Attività delle guide turistiche, degli accompagnatori turistici e delle guide alpine

## Coefficienti stimati e Variazione di riferimento settoriale

	dY - Ricavi/Compensi	dY - Valore aggiunto	variazione_VR_ISA
Imprese	-0.6111	-0.5428	-0.4663
Professionisti	-0.5396	-0.5281	-0.4136

## Variazione settoriale ISA relativa alle giornate di lavoro dipendente

variazione_FL_ISA
-0.3666

## BK27U-Attività professionali relative all'informatica

## Coefficienti stimati e Variazione di riferimento settoriale

	dY - Ricavi/Compensi	dY - Valore aggiunto	variazione_VR_ISA
Professionisti	-0.0818	-0.0465	-0.0174

## Variazione settoriale ISA relativa alle giornate di lavoro dipendente

variazione_FL_ISA
-0.1629



## BK28U-Attività nel campo della recitazione, della regia e altre creazioni artistiche e letterarie

## Coefficienti stimati e Variazione di riferimento settoriale

	dY - Ricavi/Compensi	dY - Valore aggiunto	variazione_VR_ISA
Imprese	-0.3912	-0.3215	-0.2637
Professionisti	-0.1127	-0.0866	-0.0758

## Variazione settoriale ISA relativa alle giornate di lavoro dipendente

variazione_FL_ISA
-0.228

## BK30U-Altre attività tecniche

## Coefficienti stimati e Variazione di riferimento settoriale

	dY - Ricavi/Compensi	dY - Valore aggiunto	variazione_VR_ISA
Imprese	-0.3154	-0.2579	-
Professionisti	-0.1474	-0.1382	-0.019

## Variazione settoriale ISA relativa alle giornate di lavoro dipendente

variazione_FL_ISA
-

## BM01U-Commercio al dettaglio alimentare

## Coefficienti stimati e Variazione di riferimento settoriale

	dY - Ricavi/Compensi	dY - Valore aggiunto	variazione_VR_ISA
Imprese	-0.1406	-0.1217	-0.0136

## Variazione settoriale ISA relativa alle giornate di lavoro dipendente

variazione_FL_ISA
-



**BM03U-Commercio al dettaglio ambulante****Coefficienti stimati e Variazione di riferimento settoriale**

	dY - Ricavi/Compensi	dY - Valore aggiunto	variazione_VR_ISA
Imprese	-0.2223	-0.2238	-0.1434

**Variazione settoriale ISA relativa alle giornate di lavoro dipendente**

variazione_FL_ISA
-0.0839

**BM04U-Farmacie****Coefficienti stimati e Variazione di riferimento settoriale**

	dY - Ricavi/Compensi	dY - Valore aggiunto	variazione_VR_ISA
Imprese	-0.0512	-0.001	-0.00070

**Variazione settoriale ISA relativa alle giornate di lavoro dipendente**


variazione_FL_ISA
-

**BM09U-Commercio di autoveicoli, motocicli e ciclomotori****Coefficienti stimati e Variazione di riferimento settoriale**

	dY - Ricavi/Compensi	dY - Valore aggiunto	variazione_VR_ISA
Imprese	-0.2257	-0.1557	-

**Variazione settoriale ISA relativa alle giornate di lavoro dipendente**

variazione_FL_ISA
-0.0165



**BM10U-Commercio di parti e accessori di autoveicoli e motoveicoli****Coefficienti stimati e Variazione di riferimento settoriale**

	dY - Ricavi/Compensi	dY - Valore aggiunto	variazione_VR_ISA
Imprese	-0.1503	-0.1236	-0.0332

**Variazione settoriale ISA relativa alle giornate di lavoro dipendente**

variazione_FL_ISA
-0.0092

**BM18B-Commercio all'ingrosso di animali vivi****Coefficienti stimati e Variazione di riferimento settoriale**

	dY - Ricavi/Compensi	dY - Valore aggiunto	variazione_VR_ISA
Imprese	-0.2334	-0.1589	-0.0126

**Variazione settoriale ISA relativa alle giornate di lavoro dipendente**


variazione_FL_ISA
-

**BM19U-Commercio all'ingrosso di abbigliamento, calzature, pelletteria e pelli****Coefficienti stimati e Variazione di riferimento settoriale**

	dY - Ricavi/Compensi	dY - Valore aggiunto	variazione_VR_ISA
Imprese	-0.4934	-0.3798	-0.1861

**Variazione settoriale ISA relativa alle giornate di lavoro dipendente**

variazione_FL_ISA
-0.1562



**BM21U-Commercio all'ingrosso alimentare****Coefficienti stimati e Variazione di riferimento settoriale**

	dY - Ricavi/Compensi	dY - Valore aggiunto	variazione_VR_ISA
Imprese	-0.3591	-0.2808	-0.1098

**Variazione settoriale ISA relativa alle giornate di lavoro dipendente**

variazione_FL_ISA
-0.0471

**BM22A-Commercio all'ingrosso di elettrodomestici e casalinghi****Coefficienti stimati e Variazione di riferimento settoriale**

	dY - Ricavi/Compensi	dY - Valore aggiunto	variazione_VR_ISA
Imprese	-0.2299	-0.1937	-

**Variazione settoriale ISA relativa alle giornate di lavoro dipendente**

variazione_FL_ISA
-0.0464

**BM25U-Commercio all'ingrosso di giochi, giocattoli, articoli sportivi****Coefficienti stimati e Variazione di riferimento settoriale**

	dY - Ricavi/Compensi	dY - Valore aggiunto	variazione_VR_ISA
Imprese	-0.3337	-0.27	-0.0246

**Variazione settoriale ISA relativa alle giornate di lavoro dipendente**

variazione_FL_ISA
-0.0883



## BM28U-Commercio al dettaglio di tessuti, filati e articoli di merceria

## Coefficienti stimati e Variazione di riferimento settoriale

	dY - Ricavi/Compensi	dY - Valore aggiunto	variazione_VR_ISA
Imprese	-0.1365	-0.1204	-0.0624

## Variazione settoriale ISA relativa alle giornate di lavoro dipendente

variazione_FL_ISA
-0.0997

## BM29U-Commercio al dettaglio di mobili e articoli in legno, sughero, vimini e plastica

## Coefficienti stimati e Variazione di riferimento settoriale

	dY - Ricavi/Compensi	dY - Valore aggiunto	variazione_VR_ISA
Imprese	-0.1072	-0.0941	-

## Variazione settoriale ISA relativa alle giornate di lavoro dipendente

variazione_FL_ISA
-

## BM32U-Commercio al dettaglio di oggetti d'arte e di antiquariato, di culto e di decorazione, chincaglieria, bigiotteria, bomboniere, articoli da regalo e per fumatori e strumenti musicali

## Coefficienti stimati e Variazione di riferimento settoriale

	dY - Ricavi/Compensi	dY - Valore aggiunto	variazione_VR_ISA
Imprese	-0.317	-0.2674	-0.1721

## Variazione settoriale ISA relativa alle giornate di lavoro dipendente

variazione_FL_ISA
-0.262



**BM36U-Commercio all'ingrosso di libri, riviste e giornali****Coefficienti stimati e Variazione di riferimento settoriale**

	dY - Ricavi/Compensi	dY - Valore aggiunto	variazione_VR_ISA
Imprese	-0.4113	-0.2893	-0.042

**Variazione settoriale ISA relativa alle giornate di lavoro dipendente**

variazione_FL_ISA
-0.1307

**BM41U-Commercio all'ingrosso di macchine e attrezzature per ufficio****Coefficienti stimati e Variazione di riferimento settoriale**

	dY - Ricavi/Compensi	dY - Valore aggiunto	variazione_VR_ISA
Imprese	-0.203	-0.1505	-0.0283

**Variazione settoriale ISA relativa alle giornate di lavoro dipendente**


variazione_FL_ISA
-

**BM46U-Commercio all'ingrosso di articoli per fotografia, cinematografia, ottica e strumenti scientifici****Coefficienti stimati e Variazione di riferimento settoriale**

	dY - Ricavi/Compensi	dY - Valore aggiunto	variazione_VR_ISA
Imprese	-0.2369	-0.1868	-0.0252

**Variazione settoriale ISA relativa alle giornate di lavoro dipendente**

variazione_FL_ISA
-



**BM47U-Commercio al dettaglio di natanti e forniture di bordo****Coefficienti stimati e Variazione di riferimento settoriale**

	dY - Ricavi/Compensi	dY - Valore aggiunto	variazione_VR_ISA
Imprese	-0.2068	-0.1702	-

**Variazione settoriale ISA relativa alle giornate di lavoro dipendente**

variazione_FL_ISA
-

**BM80U-Commercio al dettaglio di carburanti per autotrazione****Coefficienti stimati e Variazione di riferimento settoriale**

	dY - Ricavi/Compensi	dY - Valore aggiunto	variazione_VR_ISA
Imprese	-0.2782	-0.1447	-0.1185

**Variazione settoriale ISA relativa alle giornate di lavoro dipendente**

variazione_FL_ISA
-0.1269

**BM82U-Commercio all'ingrosso di metalli****Coefficienti stimati e Variazione di riferimento settoriale**

	dY - Ricavi/Compensi	dY - Valore aggiunto	variazione_VR_ISA
Imprese	-0.1757	-0.1125	-

**Variazione settoriale ISA relativa alle giornate di lavoro dipendente**

variazione_FL_ISA
-





**BM83U-Commercio all'ingrosso di prodotti chimici****Coefficienti stimati e Variazione di riferimento settoriale**

	dY - Ricavi/Compensi	dY - Valore aggiunto	variazione_VR_ISA
Imprese	-0.2064	-0.1485	-

**Variazione settoriale ISA relativa alle giornate di lavoro dipendente**

variazione_FL_ISA
-

**BM90U-Commercio al dettaglio al di fuori di negozi, banche, mercati e distributori automatici****Coefficienti stimati e Variazione di riferimento settoriale**

	dY - Ricavi/Compensi	dY - Valore aggiunto	variazione_VR_ISA
Imprese	-0.3276	-0.2415	-

**Variazione settoriale ISA relativa alle giornate di lavoro dipendente**

variazione_FL_ISA
-

**CD02U-Produzione di paste alimentari****Coefficienti stimati e Variazione di riferimento settoriale**

	dY - Ricavi/Compensi	dY - Valore aggiunto	variazione_VR_ISA
Imprese	-0.1641	-0.145	-0.0449

**Variazione settoriale ISA relativa alle giornate di lavoro dipendente**

variazione_FL_ISA
-



## CD05U-Produzione e conservazione di carne

## Coefficienti stimati e Variazione di riferimento settoriale

	dY - Ricavi/Compensi	dY - Valore aggiunto	variazione_VR_ISA
Imprese	-0.1451	-0.147	-0.0144

## Variazione settoriale ISA relativa alle giornate di lavoro dipendente

variazione_FL_ISA
-

## CD08U-Fabbricazione di calzature, parti e accessori

## Coefficienti stimati e Variazione di riferimento settoriale

	dY - Ricavi/Compensi	dY - Valore aggiunto	variazione_VR_ISA
Imprese	-0.4494	-0.4179	-0.2378

## Variazione settoriale ISA relativa alle giornate di lavoro dipendente

variazione_FL_ISA
-0.1863

## CD11U-Produzione di olio di oliva e di semi

## Coefficienti stimati e Variazione di riferimento settoriale

	dY - Ricavi/Compensi	dY - Valore aggiunto	variazione_VR_ISA
Imprese	-0.3738	-0.3312	-

## Variazione settoriale ISA relativa alle giornate di lavoro dipendente

variazione_FL_ISA
-



## CD12U-Produzione e commercio al dettaglio di panetteria

## Coefficienti stimati e Variazione di riferimento settoriale

	dY - Ricavi/Compensi	dY - Valore aggiunto	variazione_VR_ISA
Imprese	-0.1981	-0.1879	-0.0891

## Variazione settoriale ISA relativa alle giornate di lavoro dipendente

variazione_FL_ISA
-0.0121

## CD14U-Produzione tessile

## Coefficienti stimati e Variazione di riferimento settoriale

	dY - Ricavi/Compensi	dY - Valore aggiunto	variazione_VR_ISA
Imprese	-0.243	-0.213	-0.0829

## Variazione settoriale ISA relativa alle giornate di lavoro dipendente

variazione_FL_ISA
-0.1083


## CD15U-Trattamento igienico e confezionamento di latte e derivati

## Coefficienti stimati e Variazione di riferimento settoriale

	dY - Ricavi/Compensi	dY - Valore aggiunto	variazione_VR_ISA
Imprese	-0.1863	-0.1572	-0.0323

## Variazione settoriale ISA relativa alle giornate di lavoro dipendente

variazione_FL_ISA
-



## CD17U-Fabbricazione di prodotti in gomma e plastica

## Coefficienti stimati e Variazione di riferimento settoriale

	dY - Ricavi/Compensi	dY - Valore aggiunto	variazione_VR_ISA
Imprese	-0.1184	-0.092	-

## Variazione settoriale ISA relativa alle giornate di lavoro dipendente

variazione_FL_ISA
-

## CD23U-Laboratori di cornici

## Coefficienti stimati e Variazione di riferimento settoriale

	dY - Ricavi/Compensi	dY - Valore aggiunto	variazione_VR_ISA
Imprese	-0.1338	-0.1214	-0.0081

## Variazione settoriale ISA relativa alle giornate di lavoro dipendente

variazione_FL_ISA
-0.0373

## CD27U-Fabbricazione di articoli da viaggio, borse, marocchineria e selleria

## Coefficienti stimati e Variazione di riferimento settoriale

	dY - Ricavi/Compensi	dY - Valore aggiunto	variazione_VR_ISA
Imprese	-0.5124	-0.4578	-0.2454

## Variazione settoriale ISA relativa alle giornate di lavoro dipendente

variazione_FL_ISA
-0.0937



## CD28U-Fabbricazione, lavorazione e trasformazione del vetro

## Coefficienti stimati e Variazione di riferimento settoriale

	dY - Ricavi/Compensi	dY - Valore aggiunto	variazione_VR_ISA
Imprese	-0.1519	-0.1488	-

## Variazione settoriale ISA relativa alle giornate di lavoro dipendente

variazione_FL_ISA
-0.0266

## CD33U-Produzione e lavorazione di oggetti di gioielleria, oreficeria e bigiotteria

## Coefficienti stimati e Variazione di riferimento settoriale

	dY - Ricavi/Compensi	dY - Valore aggiunto	variazione_VR_ISA
Imprese	-0.2145	-0.1765	-0.0614

## Variazione settoriale ISA relativa alle giornate di lavoro dipendente

variazione_FL_ISA
-0.0996

## CD34U-Fabbricazione e riparazione di protesi dentarie

## Coefficienti stimati e Variazione di riferimento settoriale

	dY - Ricavi/Compensi	dY - Valore aggiunto	variazione_VR_ISA
Imprese	-0.153	-0.158	-0.0239

## Variazione settoriale ISA relativa alle giornate di lavoro dipendente

variazione_FL_ISA
-0.0583



## CD36U-Fusione di metalli, prima trasformazione del ferro e dell'acciaio

## Coefficienti stimati e Variazione di riferimento settoriale

	dY - Ricavi/Compensi	dY - Valore aggiunto	variazione_VR_ISA
Imprese	-0.0969	-0.0722	-

## Variazione settoriale ISA relativa alle giornate di lavoro dipendente

variazione_FL_ISA
-

## CD37U-Costruzione e riparazione di imbarcazioni

## Coefficienti stimati e Variazione di riferimento settoriale

	dY - Ricavi/Compensi	dY - Valore aggiunto	variazione_VR_ISA
Imprese	-0.2594	-0.2371	-

## Variazione settoriale ISA relativa alle giornate di lavoro dipendente

variazione_FL_ISA
-

## CG14U-Attività sportive e di intrattenimento nca

## Coefficienti stimati e Variazione di riferimento settoriale

	dY - Ricavi/Compensi	dY - Valore aggiunto	variazione_VR_ISA
Imprese	-0.5339	-0.4369	-0.2712
Professionisti	-0.2282	-0.1796	-0.2527

## Variazione settoriale ISA relativa alle giornate di lavoro dipendente

variazione_FL_ISA
-0.2669



## CG31U-Manutenzione e riparazione di autoveicoli, motocicli e ciclomotori

## Coefficienti stimati e Variazione di riferimento settoriale

	dY - Ricavi/Compensi	dY - Valore aggiunto	variazione_VR_ISA
Imprese	-0.1635	-0.1554	-0.0474

## Variazione settoriale ISA relativa alle giornate di lavoro dipendente

variazione_FL_ISA
-0.0223

## CG34U-Servizi di acconciatura

## Coefficienti stimati e Variazione di riferimento settoriale

	dY - Ricavi/Compensi	dY - Valore aggiunto	variazione_VR_ISA
Imprese	-0.1524	-0.1446	-0.1084

## Variazione settoriale ISA relativa alle giornate di lavoro dipendente

variazione_FL_ISA
-0.1367

## CG36U-Servizi di ristorazione commerciale

## Coefficienti stimati e Variazione di riferimento settoriale

	dY - Ricavi/Compensi	dY - Valore aggiunto	variazione_VR_ISA
Imprese	-0.4648	-0.424	-0.2667

## Variazione settoriale ISA relativa alle giornate di lavoro dipendente

variazione_FL_ISA
-0.2788



## CG37U-Attività di bar, gelateria, pasticceria e produzione dolciaria

## Coefficienti stimati e Variazione di riferimento settoriale

	dY - Ricavi/Compensi	dY - Valore aggiunto	variazione_VR_ISA
Imprese	-0.4786	-0.4462	-0.3179

## Variazione settoriale ISA relativa alle giornate di lavoro dipendente

variazione_FL_ISA
-0.2466

## CG39U-Agenzie di mediazione immobiliare

## Coefficienti stimati e Variazione di riferimento settoriale

	dY - Ricavi/Compensi	dY - Valore aggiunto	variazione_VR_ISA
Imprese	-0.1658	-0.1578	-

## Variazione settoriale ISA relativa alle giornate di lavoro dipendente

variazione_FL_ISA
-

## CG40U-Locazione, valorizzazione, compravendita di beni immobili

## Coefficienti stimati e Variazione di riferimento settoriale

	dY - Ricavi/Compensi	dY - Valore aggiunto	b_crP	variazione_VR_ISA
Imprese	-0.3008	-0.2929	0.4236	-0.0167

## Variazione settoriale ISA relativa alle giornate di lavoro dipendente

variazione_FL_ISA
-0.1572





## CG44U-Strutture ricettive alberghiere ed extralberghiere

## Coefficienti stimati e Variazione di riferimento settoriale

	dY - Ricavi/Compensi	dY - Valore aggiunto	var_tass_1	var_tass_2
Imprese	-0.5543	-0.4745	-0.2954	-0.2859


	var_tass_3	var_tass_4	var_tass_5	var_tass_6	var_tass_7
Imprese	-0.3575	-0.1418	-0.25	-0.3616	-0.2801

	var_tass_8	var_tass_9	var_tass_10	var_tass_11	var_tass_12
Imprese	-0.111	-0.2322	-0.1065	-0.1794	-0.2739

	variazione_VR_ISA
Imprese	-0.2677

## Variazione settoriale ISA relativa alle giornate di lavoro dipendente

variazione_FL_ISA
-0.327



## CG50U-Intonacatura, rivestimento, tinteggiatura ed altri lavori di completamento e finitura degli edifici

## Coefficienti stimati e Variazione di riferimento settoriale

	dY - Ricavi/Compensi	dY - Valore aggiunto	variazione_VR_ISA
Imprese	-0.1541	-0.1396	-

## Variazione settoriale ISA relativa alle giornate di lavoro dipendente

variazione_FL_ISA
-

## CG54U-Sale giochi e biliardi, gestione di apparecchi automatici da intrattenimento

## Coefficienti stimati e Variazione di riferimento settoriale

	dY - Ricavi/Compensi	dY - Valore aggiunto	variazione_VR_ISA
Imprese	-0.856	-0.7842	-0.5289

## Variazione settoriale ISA relativa alle giornate di lavoro dipendente

variazione_FL_ISA
-0.5029


## CG55U-Servizi di pompe funebri e attività connesse

## Coefficienti stimati e Variazione di riferimento settoriale

	dY - Ricavi/Compensi	dY - Valore aggiunto	variazione_VR_ISA
Imprese	-0.0919	-0.0874	-

## Variazione settoriale ISA relativa alle giornate di lavoro dipendente

variazione_FL_ISA
-



## CG58U-Strutture ricettive all'aperto

## Coefficienti stimati e Variazione di riferimento settoriale

	dY - Ricavi/Compensi	dY - Valore aggiunto	variazione_VR_ISA
Imprese	-0.2025	-0.1902	-0.00010

## Variazione settoriale ISA relativa alle giornate di lavoro dipendente

variazione_FL_ISA
-0.1086

## CG60U-Stabilimenti balneari

## Coefficienti stimati e Variazione di riferimento settoriale

	dY - Ricavi/Compensi	dY - Valore aggiunto	variazione_VR_ISA
Imprese	-0.1807	-0.1738	-

## Variazione settoriale ISA relativa alle giornate di lavoro dipendente

variazione_FL_ISA
-

## CG61U-Intermediari del commercio

## Coefficienti stimati e Variazione di riferimento settoriale

	dY - Ricavi/Compensi	dY - Valore aggiunto	b_crR	variazione_VR_ISA
Imprese	-0.1036	-0.0904	0.2756	-0.0178

## Variazione settoriale ISA relativa alle giornate di lavoro dipendente

variazione_FL_ISA
-0.0365



## CG68U-Trasporto di merci su strada e servizi di trasloco

## Coefficienti stimati e Variazione di riferimento settoriale

	dY - Ricavi/Compensi	dY - Valore aggiunto	variazione_VR_ISA
Imprese	-0.123	-0.0672	-

## Variazione settoriale ISA relativa alle giornate di lavoro dipendente

variazione_FL_ISA
-

## CG69U-Costruzioni

## Coefficienti stimati e Variazione di riferimento settoriale

	dY - Ricavi/Compensi	dY - Valore aggiunto	variazione_VR_ISA
Imprese	-0.3318	-0.2612	-

## Variazione settoriale ISA relativa alle giornate di lavoro dipendente

variazione_FL_ISA
-

## CG74U-Attività fotografiche

## Coefficienti stimati e Variazione di riferimento settoriale

	dY - Ricavi/Compensi	dY - Valore aggiunto	variazione_VR_ISA
Imprese	-0.2957	-0.2718	-0.1874
Professionisti	-0.3284	-0.3135	-0.1196

## Variazione settoriale ISA relativa alle giornate di lavoro dipendente

variazione_FL_ISA
-0.1978



## CG75U-Installazione di impianti elettrici, idraulico-sanitari e altri impianti

## Coefficienti stimati e Variazione di riferimento settoriale

	dY - Ricavi/Compensi	dY - Valore aggiunto	variazione_VR_ISA
Imprese	-0.1334	-0.1203	-

## Variazione settoriale ISA relativa alle giornate di lavoro dipendente

variazione_FL_ISA
-

## CG77U-Trasporti marittimi e per vie d'acqua interne, noleggio di imbarcazioni e servizi connessi

## Coefficienti stimati e Variazione di riferimento settoriale

	dY - Ricavi/Compensi	dY - Valore aggiunto	variazione_VR_ISA
Imprese	-0.4642	-0.3963	-0.0772

## Variazione settoriale ISA relativa alle giornate di lavoro dipendente

variazione_FL_ISA
-0.1262


## CG78U-Attività delle agenzie di viaggio e turismo e dei tour operator

## Coefficienti stimati e Variazione di riferimento settoriale

	dY - Ricavi/Compensi	dY - Valore aggiunto	variazione_VR_ISA
Imprese	-1	-1	-0.6931

## Variazione settoriale ISA relativa alle giornate di lavoro dipendente

variazione_FL_ISA
-0.5722



## CG79U-Noleggio di autovetture e altri mezzi di trasporto terrestre

## Coefficienti stimati e Variazione di riferimento settoriale

	dY - Ricavi/Compensi	dY - Valore aggiunto	variazione_VR_ISA
Imprese	-0.4009	-0.3199	-0.0908

## Variazione settoriale ISA relativa alle giornate di lavoro dipendente

variazione_FL_ISA
-0.09

## CG83U-Gestione di impianti sportivi

## Coefficienti stimati e Variazione di riferimento settoriale

	dY - Ricavi/Compensi	dY - Valore aggiunto	variazione_VR_ISA
Imprese	-0.8496	-0.7387	-0.4834

## Variazione settoriale ISA relativa alle giornate di lavoro dipendente

variazione_FL_ISA
-0.2715


## CG85U-Discoteche, sale da ballo, night club e scuole di danza

## Coefficienti stimati e Variazione di riferimento settoriale

	dY - Ricavi/Compensi	dY - Valore aggiunto	variazione_VR_ISA
Imprese	-1	-1	-0.7393

## Variazione settoriale ISA relativa alle giornate di lavoro dipendente

variazione_FL_ISA
-0.5802



## CG88U-Autoscuole, scuole nautiche e agenzie di disbrigo pratiche

## Coefficienti stimati e Variazione di riferimento settoriale

	dY - Ricavi/Compensi	dY - Valore aggiunto	variazione_VR_ISA
Imprese	-0.1335	-0.1231	-

## Variazione settoriale ISA relativa alle giornate di lavoro dipendente

variazione_FL_ISA
-

## CG96U-Altre attività di manutenzione autoveicoli e di soccorso stradale

## Coefficienti stimati e Variazione di riferimento settoriale

	dY - Ricavi/Compensi	dY - Valore aggiunto	variazione_VR_ISA
Imprese	-0.2387	-0.2107	-0.0681

## Variazione settoriale ISA relativa alle giornate di lavoro dipendente

variazione_FL_ISA
-0.1013

## CK01U-Studi notarili

## Coefficienti stimati e Variazione di riferimento settoriale

	dY - Ricavi/Compensi	dY - Valore aggiunto	b_ac	b_cc
Professionisti	-0.1626	-0.1636	0.819	0.1573

	variazione_VR_ISA
Professionisti	-

## Variazione settoriale ISA relativa alle giornate di lavoro dipendente

variazione_FL_ISA
-0.0235



## CK02U-Attività degli studi di ingegneria

## Coefficienti stimati e Variazione di riferimento settoriale

	dY - Ricavi/Compensi	dY - Valore aggiunto	b_ac	b_cc
Professionisti	-0.1613	-0.1468	0.4982	0.166

	b_pe	variazione_VR_ISA
Professionisti	0.9255	-

## Variazione settoriale ISA relativa alle giornate di lavoro dipendente

variazione_FL_ISA
-0.0221

## CK03U-Attività tecniche svolte da geometri


## Coefficienti stimati e Variazione di riferimento settoriale

	dY - Ricavi/Compensi	dY - Valore aggiunto	b_ac	b_cc
Professionisti	-0.1147	-0.1107	0.63	0.2461

	b_pe	variazione_VR_ISA
Professionisti	0.9709	-

## Variazione settoriale ISA relativa alle giornate di lavoro dipendente

variazione_FL_ISA
-0.0023





## CK04U-Attività degli studi legali

## Coefficienti stimati e Variazione di riferimento settoriale

	dY - Ricavi/Compensi	dY - Valore aggiunto	b_ac	b_cc
Professionisti	-0.2374	-0.2165	0.5878	0.2169

	b_pe	variazione_VR_ISA
Professionisti	0.9777	-0.0472

## Variazione settoriale ISA relativa alle giornate di lavoro dipendente

variazione_FL_ISA
-0.1527

## CK05U-Servizi forniti da dottori commercialisti, ragionieri, periti commerciali e consulenti del lavoro

## Coefficienti stimati e Variazione di riferimento settoriale

	dY - Ricavi/Compensi	dY - Valore aggiunto	b_ac	b_cc
Professionisti	-0.1147	-0.1102	0.6777	0.2078

	b_pe	variazione_VR_ISA
Professionisti	0.8491	-

## Variazione settoriale ISA relativa alle giornate di lavoro dipendente

variazione_FL_ISA
-0.0233



CK06U-Servizi forniti da revisori contabili, periti, consulenti ed altri soggetti che svolgono attività in materia di amministrazione, contabilità e tributi (lavoro autonomo)

Coefficienti stimati e Variazione di riferimento settoriale

	dY - Ricavi/Compensi	dY - Valore aggiunto	b_ac	b_cc
Professionisti	-0.1429	-0.1348	0.6126	0.2047

	b_pe	variazione_VR_ISA
Professionisti	-	-

Variazione settoriale ISA relativa alle giornate di lavoro dipendente

variazione_FL_ISA
-0.0348

CK08U-Attività dei disegnatori tecnici

Coefficienti stimati e Variazione di riferimento settoriale

	dY - Ricavi/Compensi	dY - Valore aggiunto	variazione_VR_ISA
Imprese	-0.2594	-0.2357	-0.0824
Professionisti	-0.2409	-0.201	-0.0329

Variazione settoriale ISA relativa alle giornate di lavoro dipendente

variazione_FL_ISA
-0.0114

CK16U-Amministrazione di condomini, gestione di beni immobili per conto terzi e servizi integrati di gestione agli edifici

Coefficienti stimati e Variazione di riferimento settoriale

	dY - Ricavi/Compensi	dY - Valore aggiunto	variazione_VR_ISA
Imprese	-0.1784	-0.1656	-
Professionisti	-0.1375	-0.1228	-

Variazione settoriale ISA relativa alle giornate di lavoro dipendente

variazione_FL_ISA
-



## CK17U-Periti industriali

## Coefficienti stimati e Variazione di riferimento settoriale

	dY - Ricavi/Compensi	dY - Valore aggiunto	b_ac	b_cc
Professionisti	-0.1356	-0.1304	0.5313	0.1996

	b_pe	variazione_VR_ISA
Professionisti	0.9601	-

## Variazione settoriale ISA relativa alle giornate di lavoro dipendente

variazione_FL_ISA
-

## CK18U-Attività degli studi di architettura


## Coefficienti stimati e Variazione di riferimento settoriale

	dY - Ricavi/Compensi	dY - Valore aggiunto	b_ac	b_cc
Professionisti	-0.1834	-0.1642	0.5255	0.2038

	b_pe	variazione_VR_ISA
Professionisti	0.876	-

## Variazione settoriale ISA relativa alle giornate di lavoro dipendente

variazione_FL_ISA
-0.0849



## CK19U-Attività professionali paramediche indipendenti

## Coefficienti stimati e Variazione di riferimento settoriale

	dY - Ricavi/Compensi	dY - Valore aggiunto	variazione_VR_ISA
Imprese	-0.1583	-0.1451	-
Professionisti	-0.1964	-0.188	-

## Variazione settoriale ISA relativa alle giornate di lavoro dipendente

variazione_FL_ISA
-

## CK20U-Attività professionale svolta da psicologi

## Coefficienti stimati e Variazione di riferimento settoriale

	dY - Ricavi/Compensi	dY - Valore aggiunto	b_pe	variazione_VR_ISA
Professionisti	-0.1095	-0.0991	-	-

## Variazione settoriale ISA relativa alle giornate di lavoro dipendente

variazione_FL_ISA
-


## CK21U-Attività degli studi odontoiatrici e delle imprese operanti in ambito odontoiatrico

## Coefficienti stimati e Variazione di riferimento settoriale

	dY - Ricavi/Compensi	dY - Valore aggiunto	variazione_VR_ISA
Imprese	-0.1182	-0.1017	-
Professionisti	-0.1301	-0.1246	-

## Variazione settoriale ISA relativa alle giornate di lavoro dipendente

variazione_FL_ISA
-



## CK22U-Servizi veterinari

## Coefficienti stimati e Variazione di riferimento settoriale

	dY - Ricavi/Compensi	dY - Valore aggiunto	variazione_VR_ISA
Professionisti	-0.0597	-0.0524	-

## Variazione settoriale ISA relativa alle giornate di lavoro dipendente

variazione_FL_ISA
-

## CK23U-Servizi di ingegneria integrata

## Coefficienti stimati e Variazione di riferimento settoriale

	dY - Ricavi/Compensi	dY - Valore aggiunto	b_ac	b_cc
Imprese	-0.2751	-0.2225	-	-
Professionisti	-0.2215	-0.2104	0.4594	0.1497

	b_pe	variazione_VR_ISA
Imprese	-	-
Professionisti	0.8887	-

## Variazione settoriale ISA relativa alle giornate di lavoro dipendente

variazione_FL_ISA
-



## CK24U-Consulenza agraria fornita da agrotecnici e periti agrari

## Coefficienti stimati e Variazione di riferimento settoriale

	dY - Ricavi/Compensi	dY - Valore aggiunto	b_ac	b_cc
Professionisti	-0.169	-0.1587	0.4954	0.1674

	b_pe	variazione_VR_ISA
Professionisti	0.8686	-

## Variazione settoriale ISA relativa alle giornate di lavoro dipendente

variazione_FL_ISA
-0.0623

## CK25U-Consulenza agraria fornita da agronomi


## Coefficienti stimati e Variazione di riferimento settoriale

	dY - Ricavi/Compensi	dY - Valore aggiunto	b_ac	b_cc
Professionisti	-0.1904	-0.1823	0.49	0.1745

	b_pe	variazione_VR_ISA
Professionisti	0.9356	-

## Variazione settoriale ISA relativa alle giornate di lavoro dipendente

variazione_FL_ISA
-



## CK29U-Studi di geologia

## Coefficienti stimati e Variazione di riferimento settoriale

	dY - Ricavi/Compensi	dY - Valore aggiunto	b_ac	b_cc
Professionisti	-0.1298	-0.0542	0.5299	0.1771

	b_pe	variazione_VR_ISA
Professionisti	0.9825	-

## Variazione settoriale ISA relativa alle giornate di lavoro dipendente

variazione_FL_ISA
-

## CM02U-Commercio al dettaglio di carni

## Coefficienti stimati e Variazione di riferimento settoriale

	dY - Ricavi/Compensi	dY - Valore aggiunto	variazione_VR_ISA
Imprese	-0.1168	-0.106	-0.0084

## Variazione settoriale ISA relativa alle giornate di lavoro dipendente

variazione_FL_ISA
-

## CM05U-Commercio al dettaglio di abbigliamento, calzature, pelletterie ed accessori

## Coefficienti stimati e Variazione di riferimento settoriale

	dY - Ricavi/Compensi	dY - Valore aggiunto	variazione_VR_ISA
Imprese	-0.2607	-0.2236	-0.1589

## Variazione settoriale ISA relativa alle giornate di lavoro dipendente

variazione_FL_ISA
-0.229



## CM06A-Commercio al dettaglio di elettrodomestici e casalinghi

## Coefficienti stimati e Variazione di riferimento settoriale

	dY - Ricavi/Compensi	dY - Valore aggiunto	variazione_VR_ISA
Imprese	-0.1427	-0.1205	-

## Variazione settoriale ISA relativa alle giornate di lavoro dipendente

variazione_FL_ISA
-0.0605

## CM08U-Commercio al dettaglio di giochi, giocattoli, articoli sportivi

## Coefficienti stimati e Variazione di riferimento settoriale

	dY - Ricavi/Compensi	dY - Valore aggiunto	variazione_VR_ISA
Imprese	-0.1505	-0.1293	-0.0034

## Variazione settoriale ISA relativa alle giornate di lavoro dipendente

variazione_FL_ISA
-0.0757

## CM11U-Commercio all'ingrosso e al dettaglio di ferramenta ed utensileria, termoidraulica, legname, materiali da costruzione, piastrelle, pavimenti e prodotti vernicianti

## Coefficienti stimati e Variazione di riferimento settoriale

	dY - Ricavi/Compensi	dY - Valore aggiunto	variazione_VR_ISA
Imprese	-0.1009	-0.0789	-

## Variazione settoriale ISA relativa alle giornate di lavoro dipendente

variazione_FL_ISA
-





## CM12U-Commercio al dettaglio di libri nuovi in esercizi specializzati

## Coefficienti stimati e Variazione di riferimento settoriale

	dY - Ricavi/Compensi	dY - Valore aggiunto	variazione_VR_ISA
Imprese	-0.3052	-0.2156	-0.0553

## Variazione settoriale ISA relativa alle giornate di lavoro dipendente

variazione_FL_ISA
-0.1041

## CM13U-Commercio al dettaglio di giornali, riviste e periodici

## Coefficienti stimati e Variazione di riferimento settoriale

	dY - Ricavi/Compensi	dY - Valore aggiunto	variazione_VR_ISA
Imprese	-0.3948	-0.3557	-0.0974

## Variazione settoriale ISA relativa alle giornate di lavoro dipendente

variazione_FL_ISA
-0.1944

## CM15A-Commercio al dettaglio e riparazione di orologi e gioielli

## Coefficienti stimati e Variazione di riferimento settoriale

	dY - Ricavi/Compensi	dY - Valore aggiunto	variazione_VR_ISA
Imprese	-0.1521	-0.1211	-0.0457

## Variazione settoriale ISA relativa alle giornate di lavoro dipendente

variazione_FL_ISA
-0.1546



## CM15B-Commercio al dettaglio di materiale per ottica, fotografia, cinematografia, strumenti di precisione

## Coefficienti stimati e Variazione di riferimento settoriale

	dY - Ricavi/Compensi	dY - Valore aggiunto	variazione_VR_ISA
Imprese	-0.0852	-0.0635	-

## Variazione settoriale ISA relativa alle giornate di lavoro dipendente

variazione_FL_ISA
-0.0433

## CM16U-Commercio al dettaglio di articoli di profumeria, per l'igiene personale e della casa

## Coefficienti stimati e Variazione di riferimento settoriale

	dY - Ricavi/Compensi	dY - Valore aggiunto	variazione_VR_ISA
Imprese	-0.1772	-0.1412	-0.0914

## Variazione settoriale ISA relativa alle giornate di lavoro dipendente

variazione_FL_ISA
-0.0941


## CM17U-Commercio all'ingrosso di cereali, legumi secchi e sementi

## Coefficienti stimati e Variazione di riferimento settoriale

	dY - Ricavi/Compensi	dY - Valore aggiunto	variazione_VR_ISA
Imprese	-0.1326	-0.1012	-

## Variazione settoriale ISA relativa alle giornate di lavoro dipendente

variazione_FL_ISA
-



## CM18A-Commercio all'ingrosso di fiori e piante

## Coefficienti stimati e Variazione di riferimento settoriale

	dY - Ricavi/Compensi	dY - Valore aggiunto	variazione_VR_ISA
Imprese	-0.137	-0.098	-

## Variazione settoriale ISA relativa alle giornate di lavoro dipendente

variazione_FL_ISA
-

## CM20U-Commercio al dettaglio di articoli di cartoleria e forniture per ufficio

## Coefficienti stimati e Variazione di riferimento settoriale

	dY - Ricavi/Compensi	dY - Valore aggiunto	variazione_VR_ISA
Imprese	-0.1655	-0.1476	-0.0521

## Variazione settoriale ISA relativa alle giornate di lavoro dipendente

variazione_FL_ISA
-0.1001


## CM22C-Commercio all'ingrosso di mobili di qualsiasi materiale

## Coefficienti stimati e Variazione di riferimento settoriale

	dY - Ricavi/Compensi	dY - Valore aggiunto	variazione_VR_ISA
Imprese	-0.3089	-0.2482	-0.0043

## Variazione settoriale ISA relativa alle giornate di lavoro dipendente

variazione_FL_ISA
-



## CM23U-Commercio all'ingrosso di medicinali, di articoli medicali e ortopedici

## Coefficienti stimati e Variazione di riferimento settoriale

	dY - Ricavi/Compensi	dY - Valore aggiunto	variazione_VR_ISA
Imprese	-0.2113	-0.1828	-

## Variazione settoriale ISA relativa alle giornate di lavoro dipendente

variazione_FL_ISA
-

## CM24U-Commercio all'ingrosso di carta, cartone e articoli di cartoleria

## Coefficienti stimati e Variazione di riferimento settoriale

	dY - Ricavi/Compensi	dY - Valore aggiunto	variazione_VR_ISA
Imprese	-0.2092	-0.1707	-0.0468

## Variazione settoriale ISA relativa alle giornate di lavoro dipendente

variazione_FL_ISA
-0.0655

## CM31U-Commercio all'ingrosso di orologi e di gioielleria

## Coefficienti stimati e Variazione di riferimento settoriale

	dY - Ricavi/Compensi	dY - Valore aggiunto	variazione_VR_ISA
Imprese	-0.2383	-0.1544	-0.0523

## Variazione settoriale ISA relativa alle giornate di lavoro dipendente

variazione_FL_ISA
-0.0935



## CM35U-Erboristerie

## Coefficienti stimati e Variazione di riferimento settoriale

	dY - Ricavi/Compensi	dY - Valore aggiunto	variazione_VR_ISA
Imprese	-0.1179	-0.102	-0.0287

## Variazione settoriale ISA relativa alle giornate di lavoro dipendente

variazione_FL_ISA
-0.1044

## CM37U-Commercio all'ingrosso di saponi, detersivi, profumi e cosmetici

## Coefficienti stimati e Variazione di riferimento settoriale

	dY - Ricavi/Compensi	dY - Valore aggiunto	variazione_VR_ISA
Imprese	-0.243	-0.1999	-0.0559

## Variazione settoriale ISA relativa alle giornate di lavoro dipendente

variazione_FL_ISA
-0.0075


## CM39U-Commercio al dettaglio di combustibili per uso domestico e per riscaldamento

## Coefficienti stimati e Variazione di riferimento settoriale

	dY - Ricavi/Compensi	dY - Valore aggiunto	variazione_VR_ISA
Imprese	-0.1566	-0.0994	-0.0131

## Variazione settoriale ISA relativa alle giornate di lavoro dipendente

variazione_FL_ISA
-



## CM40A-Commercio al dettaglio di fiori e piante

## Coefficienti stimati e Variazione di riferimento settoriale

	dY - Ricavi/Compensi	dY - Valore aggiunto	variazione_VR_ISA
Imprese	-0.0953	-0.079	-

## Variazione settoriale ISA relativa alle giornate di lavoro dipendente

variazione_FL_ISA
-

## CM42U-Commercio al dettaglio di articoli medicali e ortopedici

## Coefficienti stimati e Variazione di riferimento settoriale

	dY - Ricavi/Compensi	dY - Valore aggiunto	variazione_VR_ISA
Imprese	-0.184	-0.1654	-0.0616

## Variazione settoriale ISA relativa alle giornate di lavoro dipendente

variazione_FL_ISA
-0.0244

## CM43U-Commercio all'ingrosso e al dettaglio di macchine e attrezzature agricole e per il giardinaggio

## Coefficienti stimati e Variazione di riferimento settoriale

	dY - Ricavi/Compensi	dY - Valore aggiunto	variazione_VR_ISA
Imprese	-0.0714	-0.0485	-

## Variazione settoriale ISA relativa alle giornate di lavoro dipendente

variazione_FL_ISA
-



## CM44U-Commercio al dettaglio di macchine e attrezzature per ufficio

## Coefficienti stimati e Variazione di riferimento settoriale

	dY - Ricavi/Compensi	dY - Valore aggiunto	variazione_VR_ISA
Imprese	-0.1484	-0.1259	-

## Variazione settoriale ISA relativa alle giornate di lavoro dipendente

variazione_FL_ISA
-

## CM48U-Commercio al dettaglio di piccoli animali domestici

## Coefficienti stimati e Variazione di riferimento settoriale

	dY - Ricavi/Compensi	dY - Valore aggiunto	variazione_VR_ISA
Imprese	-0.0931	-0.0625	-

## Variazione settoriale ISA relativa alle giornate di lavoro dipendente

variazione_FL_ISA
-


## CM81U-Commercio all'ingrosso di combustibili

## Coefficienti stimati e Variazione di riferimento settoriale

	dY - Ricavi/Compensi	dY - Valore aggiunto	variazione_VR_ISA
Imprese	-0.2563	-0.1804	-0.0195

## Variazione settoriale ISA relativa alle giornate di lavoro dipendente

variazione_FL_ISA
-



## CM84U-Commercio all'ingrosso di macchine utensili

## Coefficienti stimati e Variazione di riferimento settoriale

	dY - Ricavi/Compensi	dY - Valore aggiunto	variazione_VR_ISA
Imprese	-0.1944	-0.1402	-

## Variazione settoriale ISA relativa alle giornate di lavoro dipendente

variazione_FL_ISA
-

## CM85U-Commercio al dettaglio di prodotti del tabacco

## Coefficienti stimati e Variazione di riferimento settoriale

	dY - Ricavi/Compensi	dY - Valore aggiunto	variazione_VR_ISA
Imprese	-0.1982	-0.1998	-

## Variazione settoriale ISA relativa alle giornate di lavoro dipendente

variazione_FL_ISA
-0.1013

## CM86U-Commercio effettuato per mezzo di distributori automatici

## Coefficienti stimati e Variazione di riferimento settoriale

	dY - Ricavi/Compensi	dY - Valore aggiunto	variazione_VR_ISA
Imprese	-0.2604	-0.2264	-0.1388

## Variazione settoriale ISA relativa alle giornate di lavoro dipendente

variazione_FL_ISA
-0.0652





## CM87U-Commercio al dettaglio di altri prodotti nca

## Coefficienti stimati e Variazione di riferimento settoriale

	dY - Ricavi/Compensi	dY - Valore aggiunto	variazione_VR_ISA
Imprese	-0.1759	-0.1435	-0.0269

## Variazione settoriale ISA relativa alle giornate di lavoro dipendente

variazione_FL_ISA
-0.0166

## CM88U-Commercio all'ingrosso di altri prodotti nca

## Coefficienti stimati e Variazione di riferimento settoriale

	dY - Ricavi/Compensi	dY - Valore aggiunto	variazione_VR_ISA
Imprese	-0.2295	-0.1799	-

## Variazione settoriale ISA relativa alle giornate di lavoro dipendente

variazione_FL_ISA
-0.006



**Per tutti gli ISA in applicazione per il periodo d'imposta 2021**

Fattore di rivalutazione (frp) del Valore di riferimento dei ricavi/compensi del periodo di imposta di applicazione sulla base della variazione dei prezzi osservati tra i periodi d'imposta

Fattore di rivalutazione effetto incremento prezzi 2021 rispetto al 2019	Fattore di rivalutazione effetto incremento prezzi 2021 rispetto al 2020
0.9833	0.9814

## Articolazione territoriale della quota di minore attività (qma)

Area territoriale		Quota di minore attività
Nord-ovest	Liguria	0.0828
	Lombardia	
	Piemonte	
	Valle d'Aosta/Vallée d'Aoste	
Nord-est	Emilia-Romagna	0.0771
	Friuli-Venezia Giulia	
	Trentino-Alto Adige/Südtirol	
	Veneto	
Centro	Lazio	0.0668
	Marche	
	Toscana	
	Umbria	
Sud	Abruzzo	0.0375
	Basilicata	
	Calabria	
	Campania	
	Molise	
	Puglia	
Isole	Sardegna	0.0477
	Sicilia	



## ALLEGATO 6

---

### NOTA TECNICA E METODOLOGICA

AGGIORNAMENTO DELLE ANALISI TERRITORIALI  
A LIVELLO COMUNALE E PROVINCIALE  
UTILIZZATE NELL'AMBITO DEGLI INDICI  
SINTETICI DI AFFIDABILITÀ (ISA)



Le analisi territoriali a livello comunale utilizzate nell'ambito degli Indici Sintetici di Affidabilità (ISA) sono integrate, a partire dal periodo d'imposta 2021, a seguito dell'istituzione del nuovo comune di:

- Misiliscemi (provincia di Trapani) mediante scorporo dal comune di Trapani delle località Fontanasalsa, Guarrato, Rilievo, Locogrande, Marausa, Palma, Salinagrande e Pietretagliate.

Le analisi territoriali a livello provinciale utilizzate nell'ambito degli Indici Sintetici di Affidabilità (ISA) sono state modificate per le provincie di Pesaro e Urbino e Rimini a seguito del passaggio dei comuni di Montecopiolo e Sassofeltrio dalla Provincia di Pesaro e Urbino (Regione Marche) a quella di Rimini (Regione Emilia-Romagna).

Per quanto riguarda le analisi territoriali a livello comunale, relativamente al comune di Misiliscemi, trattandosi di un comune istituito dietro scorporo di località del comune di Trapani, al nuovo comune vengono assegnati gli stessi gruppi omogenei o gli stessi numeri indici del comune di Trapani.

Per quanto riguarda le territorialità a livello provinciale, i gruppi omogenei sono rimasti invariati. Per quanto riguarda i numeri indici, invece, il valore assegnato alla nuova provincia è stato ottenuto riapplicando la metodologia prevista per ciascuna territorialità, così come indicato dal relativo decreto di approvazione.



**INTEGRAZIONE AGLI ELENCHI DEI COMUNI RELATIVI AGLI STUDI DELLE TERRITORIALITÀ A SEGUITO DELL'ISTITUZIONE DEL NUOVO COMUNE DI "MISILISCEMI" (PROVINCIA DI TRAPANI)**

- ✓ Istituzione del nuovo comune di "MISILISCEMI", mediante scorporo dal comune di Trapani delle località Fontanasalsa, Guarrato, Rilievo, Locogrande, Marausa, Palma, Salinagrande e Pietretagliate.

**COMUNE DI "MISILISCEMI"  
E RELATIVI RIFERIMENTI TERRITORIALI**

<b>TERRITORIALITÀ GENERALE<sup>1</sup></b>	2
<b>TERRITORIALITÀ DEL COMMERCIO<sup>2</sup></b>	2
<b>TERRITORIALITÀ DEL LIVELLO DEI CANONI DI LOCAZIONE DEGLI IMMOBILI DEFINITA SU DATI DELL'OSSERVATORIO SUL MERCATO IMMOBILIARE (OMI) RIFERITI ALL'ANNO 2020<sup>3</sup></b>	0,1947
<b>TERRITORIALITÀ DEL LIVELLO DELLE QUOTAZIONI IMMOBILIARI DEFINITA SU DATI DELL'OSSERVATORIO SUL MERCATO IMMOBILIARE (OMI) RIFERITI ALL'ANNO 2020<sup>4</sup></b>	0,1503

<sup>1</sup> Territorialità approvata con D.M. 6 marzo 2008, successivamente modificato con DD.MM. 19 maggio 2009, 12 marzo 2010, 22 marzo 2011, 26 aprile 2012, 24 marzo 2014, 30 marzo 2015, 17 marzo 2016, 23 marzo 2017, 23 marzo 2018, 27 febbraio 2019, 28 febbraio 2020, 30 aprile 2021.

<sup>2</sup> Territorialità approvata con D.M. 6 marzo 2008, successivamente modificato con DD.MM. 12 marzo 2010, 22 marzo 2011, 26 aprile 2012, 24 marzo 2014, 30 marzo 2015, 17 marzo 2016, 23 marzo 2017, 23 marzo 2018, 27 febbraio 2019, 28 febbraio 2020, 30 aprile 2021.

<sup>3</sup> Territorialità approvata con D.M. 21 marzo 2022.

<sup>4</sup> Territorialità approvata con D.M. 21 marzo 2022.



**MODIFICA AGLI ELENCHI DELLE PROVINCE RELATIVI AGLI STUDI DELLE TERRITORIALITÀ  
PER LA PROVINCIA DI PESARO E URBINO (REGIONE MARCHE) A SEGUITO DALLA FUORIUSCITA  
DALLA PROVINCIA DEI COMUNI DI MONTECOPIOLO E SASSOFELTRIO**


- ✓ Modifica della provincia di "PESARO E URBINO" a seguito dalla fuoriuscita della provincia dei comuni di "MONTECOPIOLO" e "SASSOFELTRIO"

**PROVINCIA DI "PESARO E URBINO"  
E RELATIVI RIFERIMENTI TERRITORIALI**

<b>TERRITORIALITÀ DEL LIVELLO DEI CANONI DI LOCAZIONE DEGLI IMMOBILI DEFINITA SU DATI DELL'OSSERVATORIO SUL MERCATO IMMOBILIARE (OMI) RIFERITI ALL'ANNO 2020<sup>5</sup></b>	0,1825
<b>TERRITORIALITÀ DEL LIVELLO DELLE QUOTAZIONI IMMOBILIARI DEFINITA SU DATI DELL'OSSERVATORIO SUL MERCATO IMMOBILIARE (OMI) RIFERITI ALL'ANNO 2020<sup>6</sup></b>	0,1732

<sup>5</sup> Territorialità approvata con D.M. 21 marzo 2022.

<sup>6</sup> Territorialità approvata con D.M. 21 marzo 2022.



**MODIFICA AGLI ELENCHI DELLE PROVINCE RELATIVI AGLI STUDI DELLE TERRITORIALITÀ PER LA PROVINCIA DI RIMINI (REGIONE EMILIA-ROMAGNA) A SEGUITO DALLA AGGREGAZIONE ALLA PROVINCIA DEI COMUNI DI MONTECOPIOLO E SASSOFELTRIO**


- ✓ Modifica della provincia di "RIMINI" a seguito dalla aggregazione alla provincia dei comuni di "MONTECOPIOLO" e "SASSOFELTRIO"

**PROVINCIA DI "RIMINI"  
E RELATIVI RIFERIMENTI TERRITORIALI**

<b>TERRITORIALITÀ DEL LIVELLO DEI CANONI DI LOCAZIONE DEGLI IMMOBILI DEFINITA SU DATI DELL'OSSERVATORIO SUL MERCATO IMMOBILIARE (OMI) RIFERITI ALL'ANNO 2020<sup>7</sup></b>	0,3276
<b>TERRITORIALITÀ DEL LIVELLO DELLE QUOTAZIONI IMMOBILIARI DEFINITA SU DATI DELL'OSSERVATORIO SUL MERCATO IMMOBILIARE (OMI) RIFERITI ALL'ANNO 2020<sup>8</sup></b>	0,3161

<sup>7</sup> Territorialità approvata con D.M. 21 marzo 2022.

<sup>8</sup> Territorialità approvata con D.M. 21 marzo 2022.




# ALLEGATO 7

---

## NOTA TECNICA E METODOLOGICA

### AGGIORNAMENTO TERRITORIALITÀ SPECIFICA

### ISA CK04U – ATTIVITÀ DEGLI STUDI LEGALI





A seguito delle variazioni amministrative occorse nel 2021, si è proceduto ad analizzare l'impatto che tali cambiamenti hanno sull'ISA CK04U - Attività degli studi legali, relativamente alla territorialità specifica basata sull'assegnazione del comune<sup>1</sup> al circondario o alla sede di Corte d'Appello.

Relativamente al comune di Misiliscemi, che si costituisce mediante scorporo dal comune di Trapani delle località Fontanasalsa, Guarrato, Rilievo, Locogrande, Marausa, Palma, Salinagrande e Pietretagliate, si è proceduto ad assegnarlo al circondario di Trapani. Il criterio utilizzato è legato all'origine dei territori che hanno dato luogo al nuovo comune, precedentemente inclusi nel territorio del comune di Trapani.

Relativamente ai comuni di Montecopiolo e Sassofeltrio, passati dalla Provincia di Pesaro e Urbino (regione Marche) a quella di Rimini (regione Emilia-Romagna), si è proceduto a confermare l'assegnazione al circondario di Urbino in ragione dell'attuale assetto della geografia giudiziaria dettata dalla normativa di riferimento.

---

<sup>1</sup> Se non risulta compilato il comune dell'unità locale occorre far riferimento al comune del domicilio fiscale.



# ALLEGATO 8

---

## NOTA TECNICA E METODOLOGICA

### TERRITORIALITÀ DEI FACTORY OUTLET CENTER

#### ISA CM05U



Al fine di tener conto, nell'Indice Sintetico di Affidabilità (ISA) CM05U - Commercio al dettaglio di abbigliamento, calzature e pelletterie ed accessori, della concorrenza costituita dai Factory Outlet Center (F.O.C.), sono state individuate le "aree gravitazionali", ovvero le aree di mercato influenzate dalla presenza di ciascun F.O.C., considerando la distanza in minuti di percorrenza di ogni comune dal F.O.C. più vicino.

I valori delle distanze, in minuti, sono stati calcolati tramite funzionalità specifiche (Networking) di software GIS (Geographic Information System), in particolare del software ArcGis. Per tale calcolo è stato utilizzato un network che ha memorizzata la rete stradale italiana, con le relative distanze e i tempi medi di percorrenza calcolati su medie automobilistiche.


La territorialità dei Factory Outlet Center, approvata con DM 16 marzo 2011 già aggiornata con i DD.MM. del 22 marzo 2011, 26 aprile 2012, 28 marzo 2013, 30 marzo 2015, 17 marzo 2016, 23 marzo 2017, 23 marzo 2018, 27 febbraio 2019, 28 febbraio 2020 e 30 aprile 2021, viene ulteriormente aggiornata per tenere conto delle seguenti variazioni avvenute nel 2021:

- chiusura del F.O.C. DeltaPo Family Destination Outlet (Codice F.O.C. 33) di Occhiobello (RO) in Veneto con la conseguente eliminazione dalla Tabella 1;
- apertura del F.O.C. The Market San Marino Outlet Experience (Codice F.O.C. 35) di Falciano (SM) in Repubblica di San Marino con il conseguente inserimento nella Tabella 1;
- istituzione del nuovo comune di Misiliscemi (provincia di Trapani) mediante scorporo dal comune di Trapani delle località Fontanasalsa, Guarrato, Rilievo, Locogrande, Marausa, Palma, Salinagrande e Pietretagliate.

Nella tabella 1 è riportato l'elenco completo dei F.O.C. del 2021.

Nella tabella 2 sono riportate le distanze, espresse in minuti di percorrenza, di ogni comune dal F.O.C. più vicino, aggiornate in funzione delle variazioni occorse nel 2021 dovute alla chiusura di un F.O.C., all'apertura di un altro F.O.C. e alle variazioni amministrative.

Si fa presente che i comuni distanti più di 90 minuti dal F.O.C. più vicino non compaiono nella tabella poiché l'analisi delle funzioni di regressione ha fatto emergere che, oltre tale raggio, la presenza di un F.O.C. risulta non significativa in termini di concorrenza.



**Tabella 1 – Elenco dei F.O.C. del 2021**

<b>Regione</b>	<b>Località</b>	<b>Factory Outlet Center (F.O.C.)</b>	<b>Codice F.O.C.</b>
Piemonte	Serravalle Scrivia (AL)	Designer Outlet Serravalle Scrivia	1
	Vicolungo (NO)	Vicolungo The Style Outlets	2
	Sandigliano (BI)	The Place Luxury Outlet	3
	Mondovì (CN)	Mondovicino Outlet Village	4
	Settimo Torinese (TO)	Torino Outlet Village	32
Valle d'Aosta	Quart (AO)	Fifty Factory Store Aosta	5
Lombardia	Meda (MI)	Full & Fifty Factory Outlet	7
	Rodengo Saiano (BS)	Franciacorta Outlet Village	8
	Bagnolo San Vito (MN)	Fashion District Mantova	9
	Locate di Triulzi (MI)	Scalo Milano City Style	30
Trentino-Alto Adige	Brennero (BZ)	Outlet Center Brenner	31
Veneto	Noventa di Piave (VE)	Designer Outlet Noventa di Piave	10
Friuli-Venezia Giulia	Aiello del Friuli (UD)	Palmanova Outlet Village	11
Liguria	Brugnato (SP)	ShopInn Brugnato 5Terre Village	29
	Sanremo (IM)	The Mall Sanremo	34
Emilia-Romagna	Fidenza (PR)	Fidenza Village	12
	Castel Guelfo (BO)	Castel Guelfo The Style Outlets	13
Toscana	Leccio, Reggello (FI)	The Mall Outlet Village	14
	Foiano della Chiana (AR)	Valdichiana Outlet Village	15
	Barberino di Mugello (FI)	Designer Outlet Barberino	16
Lazio	Castel Romano, Roma (RM)	Designer Outlet Castel Romano	17
	Valmontone (RM)	Valmontone Outlet Village	18
Puglia	Molfetta (BA)	Fashion District Molfetta	20
Sardegna	More Collaxe, Sestu (CA)	Sardinia Outlet Village	21
Svizzera Italiana	Mendrisio, Svizzera (CH)	Factory Stores Mendrisio	23
Abruzzo	Città Sant'Angelo (PE)	Città Sant'Angelo Outlet Village	24
Campania	Marcianise (CE)	Designer Outlet La Reggia	25
	San Nicola Varco, Eboli (SA)	Cilento Outlet Village	28
Sicilia	Agira (EN)	Sicilia Outlet Village	26
Repubblica di San Marino	Falciano, San Marino (SM)	The Market San Marino Outlet Experience	35





Tabella 2 – Distanze, in minuti di percorrenza, di ogni comune dal F.O.C. più vicino

REGIONE PIEMONTE	DISTANZA	CODICE F.O.C.
ACCEGLIO	74	4
ACQUI TERME	41	1
AGLIANO TERME	53	1
AGLIÈ	23	32
AGRATE CONTURBIA	25	2
AILOCHE	33	3
AIRASCA	27	32
AISONE	51	4
ALA DI STURA	46	32
ALAGNA VALSESIA	83	2
ALBA	38	4
ALBANO VERCELLESE	13	2
ALBARETTO DELLA TORRE	35	4
ALBERA LIGURE	25	1
ALBIANO D'IVREA	25	3
ALBUGNANO	31	32
ALESSANDRIA	27	1
ALFIANO NATTA	47	32
ALICE BEL COLLE	42	1
ALICE CASTELLO	19	3
ALLUVIONI PIOVERA	27	1
ALMESE	22	32
ALPETTE	44	32
ALPIGNANO	18	32
ALTAVILLA MONFERRATO	45	2
ALTO	51	34
ALTO SERMENZA	66	2
ALZANO SCRIVIA	25	1
AMENO	37	2
ANDEZENO	23	32
ANDORNO MICCA	13	3
ANDRATE	22	3
ANGROGNA	49	32
ANTIGNANO	51	32
ANTRONA SCHIERANCO	87	2
ANZOLA D'OSSOLA	46	2
ARAMENGO	32	32
ARBORIO	12	2
ARGENTERA	75	4
ARGUELLO	39	4
ARIGNANO	26	32
ARIZZANO	52	23
ARMENO	41	2
AROLA	47	2
ARONA	30	2
ARQUATA SCRIVIA	8	1
ASIGLIANO VERCELLESE	26	2

REGIONE PIEMONTE	DISTANZA	CODICE F.O.C.
ASTI	43	32
AURANO	57	2
AVIGLIANA	23	32
AVOLASCA	28	1
AZEGLIO	21	3
AZZANO D'ASTI	47	1
BACENO	75	2
BAGNASCO	22	4
BAGNOLO PIEMONTE	49	32
BAIRO	27	32
BALANGERO	25	32
BALDICHIERI D'ASTI	35	32
BALDISSERO CANAVESE	30	32
BALDISSERO D'ALBA	40	4
BALDISSERO TORINESE	17	32
BALME	54	32
BALMUCCIA	55	2
BALOCCO	13	2
BALZOLA	31	2
BANCHETTE	25	32
BANNIO ANZINO	67	2
BARBANIA	28	32
BARBARESCO	44	4
BARDONECCHIA	54	32
BARENGO	16	2
BARGE	53	32
BAROLO	25	4
BARONE CANAVESE	20	32
BASALUZZO	15	1
BASSIGNANA	30	1
BASTIA MONDOVÌ	7	4
BATTIFOLLO	25	4
BAVENO	40	2
BEE	55	23
BEINASCO	19	32
BEINETTE	17	4
BELFORTE MONFERRATO	29	1
BELGIRATE	39	2
BELLINO	76	4
BELLINZAGO NOVARESE	22	2
BELVEDERE LANGHE	20	4
BELVEGLIO	47	1
BENE VAGIENNA	13	4
BENEVELLO	43	4
BENNA	4	3
BERGAMASCO	40	1
BERGOLO	49	4
BERNEZZO	32	4

REGIONE PIEMONTE	DISTANZA	CODICE F.O.C.
BERZANO DI SAN PIETRO	28	32
BERZANO DI TORTONA	27	1
BEURA-CARDEZZA	58	2
BIANDRATE	3	2
BIANZÈ	28	32
BIBIANA	44	32
BIELLA	8	3
BIOGLIO	17	3
BISTAGNO	48	1
BOBBIO PELLICE	58	32
BOCA	25	2
BOCCIOLETO	58	2
BOGNANCO	71	2
BOGOGNO	23	2
BOLLENGO	23	3
BOLZANO NOVARESE	34	2
BONVICINO	25	4
BORGARO TORINESE	11	32
BORGHETTO DI BORBERA	12	1
BORGIALLO	37	32
BORGO D'ALE	21	3
BORGO SAN DALMAZZO	31	4
BORGO SAN MARTINO	31	2
BORGO TICINO	31	2
BORGO VERCELLI	14	2
BORGOFRANCO DIVREA	26	3
BORGOLAVEZZARO	28	2
BORGOMALE	46	4
BORGOMANERO	24	2
BORGOMASINO	28	3
BORGOMEZZAVALLE	65	2
BORGONE SUSA	28	32
BORGORATTO ALESSANDRINO	33	1
BORGOSIESA	31	2
BORRIANA	8	3
BOSCO MARENGO	19	1
BOSCONERO	19	32
BOSIA	49	4
BOSIO	16	1
BOSSOLASCO	29	4
BOVES	28	4
BOZZOLE	36	2
BRA	26	4
BRANDIZZO	12	32
BRIAGLIA	5	4
BRICHERASIO	40	32
BRIGA ALTA	61	34



REGIONE PIEMONTE	DISTANZA	CODICE F.O.C.
BRIGA NOVARESE	29	2
BRIGNANO-FRASCATA	29	1
BRIONA	13	2
BRONDELLO	49	4
BROSSASCO	46	4
BROSSO	42	32
BROVELLO- CARPUGNINO	36	2
BROZOLO	30	32
BRUINO	25	32
BRUNO	43	1
BRUSASCO	27	32
BRUSNENGO	20	3
BRUZOLO	30	32
BUBBIO	56	1
BURIASCO	33	32
BUROLO	25	3
BURONZO	16	2
BUSANO	31	32
BUSCA	31	4
BUSSOLENO	31	32
BUTTIGLIERA ALTA	22	32
BUTTIGLIERA D'ASTI	30	32
CABELLA LIGURE	30	1
CAFASSE	23	32
CALAMANDRANA	55	1
CALASCA- CASTIGLIONE	63	2
CALLABIANA	18	3
CALLIANO	51	2
CALOSSO	60	4
CALTIGNAGA	18	2
CALUSO	21	32
CAMAGNA MONFERRATO	40	2
CAMANDONA	21	3
CAMBIANO	26	32
CAMBIASCA	49	2
CAMBURZANO	12	3
CAMERANA	28	4
CAMERANO CASASCO	47	32
CAMERI	18	2
CAMINO	42	2
CAMPERTOGNO	70	2
CAMPIGLIA CERVO	21	3
CAMPIGLIONE FENILE	45	32
CANALE	46	4
CANDELO	5	3
CANDIA CANAVESE	22	32
CANDIOLO	25	32
CANELLI	60	1
CANISCHIO	41	32
CANNERO RIVIERA	61	23

REGIONE PIEMONTE	DISTANZA	CODICE F.O.C.
CANNOBIO	66	23
CANOSIO	70	4
CANTALUPA	37	32
CANTALUPO LIGURE	22	1
CANTARANA	40	32
CANTOIRA	43	32
CAPRAUNA	57	34
CAPREZZO	58	2
CAPRIATA D'ORBA	18	1
CAPRIE	25	32
CAPRIGLIO	37	32
CAPRILE	34	3
CARAGLIO	32	4
CARAMAGNA PIEMONTE	35	4
CARAVINO	26	3
CARBONARA SCRIVIA	16	1
CARCOFORO	72	2
CARDÈ	48	4
CAREMA	29	5
CARENTINO	39	1
CARESANA	31	2
CARESANABLOT	20	2
CAREZZANO	16	1
CARIGNANO	28	32
CARISIO	17	3
CARMAGNOLA	31	4
CARPENETO	30	1
CARPIGNANO SESIA	10	2
CARREGA LIGURE	41	1
CARROSIO	14	1
CARRÙ	9	4
CARTIGNANO	46	4
CARTOSIO	57	1
CASAL CERMELLI	24	1
CASALBELTRAME	6	2
CASALBORGONE	24	32
CASALE CORTE CERRO	45	2
CASALE MONFERRATO	29	2
CASALEGGIO BOIRO	23	1
CASALEGGIO NOVARA	6	2
CASALGRASSO	38	32
CASALINO	19	2
CASALNOCETO	30	1
CASALVOLONE	10	2
CASANOVA ELVO	18	2
CASAPINTA	20	3
CASASCO	28	1
CASCINETTE D'IVREA	25	3
CASELETTE	19	32
CASELLE TORINESE	11	32
CASORZO	46	2

REGIONE PIEMONTE	DISTANZA	CODICE F.O.C.
CASSANO SPINOLA	7	1
CASSINASCO	64	1
CASSINE	35	1
CASSINELLE	39	1
CASTAGNETO PO	18	32
CASTAGNITO	42	4
CASTAGNOLE DELLE LANZE	49	4
CASTAGNOLE MONFERRATO	48	1
CASTAGNOLE PIEMONTE	32	32
CASTEL BOGLIONE	55	1
CASTEL ROCCHERO	53	1
CASTELDEFINO	70	4
CASTELL'ALFERO	51	1
CASTELLAMONTE	28	32
CASTELLANIA COPPI	21	1
CASTELLAR GUIDOBONO	26	1
CASTELLAZZO BORMIDA	29	1
CASTELLAZZO NOVARESE	8	2
CASTELLERO	43	32
CASTELLETO CERVO	15	3
CASTELLETO D'ERRO	58	1
CASTELLETO D'ORBA	21	1
CASTELLETO MERLI	49	2
CASTELLETO MOLINA	47	1
CASTELLETO MONFERRATO	31	1
CASTELLETO SOPRA TICINO	32	2
CASTELLETO STURA	19	4
CASTELLETO UZZONE	41	4
CASTELLINALDO D'ALBA	45	4
CASTELLINO TANARO	15	4
CASTELLO DI ANNONE	41	1
CASTELMAGNO	53	4
CASTELNUOVO BELBO	45	1
CASTELNUOVO BORMIDA	32	1
CASTELNUOVO CALCEA	56	1
CASTELNUOVO DI CEVA	21	4
CASTELNUOVO DON BOSCO	34	32
CASTELNUOVO NIGRA	39	32
CASTELNUOVO SCRIVIA	20	1
CASTELSPINA	26	1
CASTIGLIONE FALLETTO	30	4
CASTIGLIONE TINELLA	55	4
CASTIGLIONE TORINESE	10	32



REGIONE PIEMONTE	DISTANZA	CODICE F.O.C.
CASTINO	56	4
CAVAGLIETTO	19	2
CAVAGLIO D'AGOGNA	21	2
CAVAGLIÀ	15	3
CAVAGNOLO	25	32
CAVALLERLEONE	35	4
CAVALLERMAGGIORE	31	4
CAVALLIRIO	22	2
CAVATORE	47	1
CAVOUR	43	32
CELLA MONTE	39	2
CELLARENGO	40	32
CELLE DI MACRA	64	4
CELLE ENOMONDO	48	32
CELLIO CON BREIA	37	2
CENTALLO	25	4
CEPPO MORELLI	72	2
CERANO	26	2
CERCENASCO	34	32
CERES	38	32
CERESETO	42	2
CERESOLE ALBA	37	4
CERESOLE REALE	74	32
CERRETO D'ASTI	38	32
CERRETO GRUE	22	1
CERRETTO LANGHE	36	4
CERRINA MONFERRATO	42	32
CERRIONE	9	3
CERRO TANARO	40	1
CERVASCA	30	4
CERVATTO	64	2
CERVERE	23	4
CESANA TORINESE	54	32
CESARA	45	2
CESSOLE	66	4
CEVA	14	4
CHERASCO	25	4
CHIALAMBERTO	47	32
CHIANOCCO	31	32
CHIAVERANO	22	3
CHIERI	19	32
CHIESANUOVA	38	32
CHIOMONTE	41	32
CHIUSA DI PESIO	21	4
CHIUSA DI SAN MICHELE	26	32
CHIUSANO D'ASTI	49	32
CHIVASSO	15	32
CICONIO	22	32
CIGLIANO	24	32
CIGLIÈ	11	4
CINAGLIO	49	32

REGIONE PIEMONTE	DISTANZA	CODICE F.O.C.
CINTANO	37	32
CINZANO	25	32
CIRIÈ	17	32
CISSONE	28	4
CISTERNA D'ASTI	48	32
CIVIASCO	47	2
CLAVESANA	11	4
CLAVIERE	58	32
COASSOLO TORINESE	32	32
COAZZE	34	32
COAZZOLO	47	4
COCCONATO	34	32
COGGIOLA	31	3
COLAZZA	31	2
COLLEGNO	14	32
COLLERETTO CASTELNUOVO	36	32
COLLERETTO GIACOSA	27	32
COLLOBIANO	19	2
COMIGNAGO	29	2
CONDOVE	26	32
CONIOLO	35	2
CONZANO	39	2
CORIO	29	32
CORNELIANO D'ALBA	38	4
CORSIONE	49	32
CORTANDONE	45	32
CORTANZE	44	32
CORTAZZONE	45	32
CORTEMILIA	51	4
CORTIGLIONE	47	1
COSSANO BELBO	60	4
COSSANO CANAVESE	28	3
COSSATO	14	3
COSSOGNO	51	2
COSSOMBRATO	48	32
COSTA VESCOVATO	20	1
COSTANZANA	32	2
COSTIGLIOLE D'ASTI	50	4
COSTIGLIOLE SALUZZO	36	4
CRAVAGLIANA	55	2
CRAVANZANA	41	4
CRAVEGGIA	74	2
CREMOLINO	35	1
CRESCENTINO	26	32
CRESSA	21	2
CREVACUORE	30	3
CREVOLADOSSOLA	63	2
CRISSOLO	73	4
CRODO	70	2
CROVA	28	3
CUCEGLIO	22	32


REGIONE PIEMONTE	DISTANZA	CODICE F.O.C.
CUMIANA	34	32
CUNEO	25	4
CUNICO	42	32
CUORGNÈ	33	32
CUREGGIO	25	2
CURINO	25	3
DEMONTE	46	4
DENICE	61	4
DERNICE	24	1
DESANA	27	2
DIANO D'ALBA	36	4
DIVIGNANO	33	2
DOGLIANI	18	4
DOMODOSSOLA	61	2
DONATO	20	3
DORMELLETO	29	2
DORZANO	13	3
DRONERO	39	4
DRUENTO	16	32
DRUOGNO	68	2
DUSINO SAN MICHELE	32	32
ELVA	74	4
ENTRACQUE	47	4
ENVIE	52	4
EXILLES	45	32
FABBRICA CURONE	38	1
FARA NOVARESE	15	2
FARIGLIANO	12	4
FAULE	43	32
FAVRIA	29	32
FEISOGGIO	37	4
FELETO	22	32
FELIZZANO	36	1
FENESTRELLE	67	32
FERRERE	38	32
FIANO	21	32
FIORANO CANAVESE	28	32
FOBELLO	62	2
FOGLIZZO	20	32
FONTANETO D'AGOGNA	22	2
FONTANETTO PO	32	32
FONTANILE	48	1
FORMIGLIANA	15	2
FORNO CANAVESE	40	32
FOSSANO	16	4
FRABOSA SOPRANA	20	4
FRABOSA SOTTANA	17	4
FRACONALTO	24	1
FRANCAVILLA BISIO	14	1
FRASCARO	34	1
FRASSINELLO MONFERRATO	40	2



REGIONE PIEMONTE	DISTANZA	CODICE F.O.C.
FRASSINETO PO	32	2
FRASSINETTO	46	32
FRASSINO	53	4
FRESONARA	17	1
FRINCO	48	32
FRONT	26	32
FROSSASCO	36	32
FRUGAROLO	21	1
FUBINE MONFERRATO	40	1
GABIANO	37	32
GAGLIANICO	4	3
GAIOLA	37	4
GALLIATE	16	2
GAMALERO	31	1
GAMBASCA	53	4
GARBAGNA	21	1
GARBAGNA NOVARESE	20	2
GARESSIO	31	4
GARGALLO	31	2
GARZIGLIANA	39	32
GASSINO TORINESE	12	32
GATTICO-VERUNO	29	2
GATTINARA	21	2
GAVI	11	1
GENOLA	21	4
GERMAGNANO	28	32
GERMAGNO	51	2
GHEMME	16	2
GHIFFA	52	23
GHISLARENGO	12	2
GIAGLIONE	38	32
GIAROLE	35	2
GIAVENO	28	32
GIFFLENGA	14	3
GIGNESE	39	2
GIVOLETTO	23	32
GORZEGNO	37	4
GOTTASECCA	33	4
GOVONE	47	4
GOZZANO	31	2
GRAGLIA	16	3
GRANA	51	2
GRANOZZO CON MONTICELLO	21	2
GRAVELLONA TOCE	40	2
GRAVERE	40	32
GRAZZANO BADOGLIO	47	2
GREGGIO	10	2
GREMIASCO	32	1
GRIGNASCO	24	2
GRINZANE CAVOUR	30	4
GROGNARDO	45	1

REGIONE PIEMONTE	DISTANZA	CODICE F.O.C.
GRONDONA	15	1
GROSCAVALLO	54	32
GROSSO	22	32
GRUGLIASCO	16	32
GUARDABOSONE	33	2
GUARENE	40	4
GUAZZORA	25	1
GURRO	80	23
IGLIANO	20	4
INCISA SCAPACCINO	49	1
INGRIA	51	32
INTRAGNA	55	2
INVERSO PINASCA	46	32
INVORIO	30	2
ISASCA	48	4
ISOLA D'ASTI	47	4
ISOLA SANT'ANTONIO	27	1
ISOLABELLA	35	32
ISSIGLIO	34	32
IVREA	26	32
LA CASSA	22	32
LA LOGGIA	23	32
LA MORRA	27	4
LAGNASCO	37	4
LAMPORO	29	32
LANDIONA	6	2
LANZO TORINESE	26	32
LAURIANO	23	32
LEINI	11	32
LEMIE	49	32
LENTA	15	2
LEQUIO BERRIA	38	4
LEQUIO TANARO	17	4
LERMA	29	1
LESA	36	2
LESEGGIO	10	4
LESSOLO	31	32
LESSONA	17	3
LEVICE	43	4
LEVONE	31	32
LIGNANA	27	2
LIMONE PIEMONTE	44	4
LISIO	24	4
LIVORNO FERRARIS	28	32
LOAZZOLO	66	4
LOCANA	51	32
LOMBARDORE	16	32
LOMBRIASCO	36	32
LORANZÈ	26	32
LOREGLIA	54	2
LOZZOLO	26	3

REGIONE PIEMONTE	DISTANZA	CODICE F.O.C.
LU E CUCCARO MONFERRATO	41	1
LUSERNA SAN GIOVANNI	46	32
LUSERNETTA	46	32
LUSIGLIÈ	22	32
MACELLO	36	32
MACRA	57	4
MACUGNAGA	82	2
MADONNA DEL SASSO	45	2
MAGGIORA	27	2
MAGLIANO ALFIERI	45	4
MAGLIANO ALPI	9	4
MAGLIONE	25	3
MAGNANO	16	3
MALESCO	74	2
MALVICINO	61	4
MANDELLO VITTA	5	2
MANGO	50	4
MANTA	41	4
MAPPANO	7	32
MARANO TICINO	28	2
MARANZANA	45	1
MARENE	25	4
MARENTINO	23	32
MARETTO	41	32
MARGARITA	16	4
MARMORA	68	4
MARSAGLIA	16	4
MARTINIANA PO	51	4
MASERA	62	2
MASIO	39	1
MASSAZZA	6	3
MASSELLO	65	32
MASSERANO	21	3
MASSINO VISCONTI	35	2
MASSIOLA	65	2
MATHI	23	32
MATTIE	34	32
MAZZÈ	23	32
MEANA DI SUSA	36	32
MEINA	32	2
MELAZZO	50	1
MELLE	49	4
MERANA	46	4
MERCENASCO	24	32
MERGOZZO	43	2
MEZZANA MORTIGLIENGO	23	3
MEZZENILE	38	32
MEZZOMERICO	26	2
MIAGLIANO	13	3
MIASINO	38	2






REGIONE PIEMONTE	DISTANZA	CODICE F.O.C.
MAZZINA	54	2
MIRABELLO MONFERRATO	37	1
MOASCA	58	1
MOIOLA	39	4
MOLARE	33	1
MOLINO DEI TORTI	25	1
MOLLIA	72	2
MOMBALDONE	57	4
MOMBARCARO	29	4
MOMBARUZZO	45	1
MOMBASIGLIO	16	4
MOMBELLO DI TORINO	28	32
MOMBELLO MONFERRATO	43	32
MOMBERCELLI	54	1
MOMO	17	2
MOMPANTERO	37	32
MOMPERONE	34	1
MONALE	42	32
MONASTERO BORMIDA	60	1
MONASTERO DI LANZO	35	32
MONASTERO DI VASCO	11	4
MONASTEROLO CASOTTO	20	4
MONASTEROLO DI SAVIGLIANO	34	4
MONCALIERI	21	32
MONCALVO	46	2
MONCENISIO	49	32
MONCESTINO	34	32
MONCHIERO	19	4
MONCRIVELLO	26	32
MONCUCCO TORINESE	28	32
MONDOVÌ	4	4
MONESIGLIO	32	4
MONFORTE D'ALBA	25	4
MONGARDINO	51	1
MONGIARDINO LIGURE	30	1
MONGRANDO	11	3
MONLEALE	31	1
MONTABONE	51	1
MONTACUTO	32	1
MONTAFIA	38	32
MONTALDEO	24	1
MONTALDO BORMIDA	30	1
MONTALDO DI MONDOVÌ	19	4
MONTALDO ROERO	44	4
MONTALDO SCARAMPI	53	1
MONTALDO TORINESE	19	32
MONTALENGHE	19	32
MONTALTO DORA	29	3
MONTANARO	17	32

REGIONE PIEMONTE	DISTANZA	CODICE F.O.C.
MONTANERA	16	4
MONTECASTELLO	35	1
MONTECHIARO D'ACQUI	61	4
MONTECHIARO D'ASTI	47	32
MONTECRETESE	65	2
MONTEGIOCO	25	1
MONTEGROSSO D'ASTI	51	1
MONTELUPO ALBESE	40	4
MONTEMAGNO	48	1
MONTEMALE DI CUNEO	41	4
MONTEMARZINO	30	1
MONTEROSSO GRANA	41	4
MONTESCHENO	62	2
MONTEU DA PO	25	32
MONTEU ROERO	45	4
MONTEZEMOLO	20	4
MONTICELLO D'ALBA	34	4
MONTIGLIO MONFERRATO	38	32
MONTÀ	45	32
MORANO SUL PO	32	2
MORANSENGO	31	32
MORBELLO	46	1
MORETTA	46	4
MORIONDO TORINESE	30	32
MORNESE	21	1
MOROZZO	14	4
MORSASCO	38	1
MOTTA DE' CONTI	30	2
MOTTALCIATA	14	3
MURAZZANO	23	4
MURELLO	42	4
MURISENGO	37	32
MUZZANO	15	3
NARZOLE	21	4
NEBBIUNO	32	2
NEIVE	44	4
NETRO	20	3
NEVIGLIE	50	4
NIBBIOLA	23	2
NICHELINO	21	32
NIELLA BELBO	32	4
NIELLA TANARO	8	4
NIZZA MONFERRATO	51	1
NOASCA	66	32
NOLE	20	32
NOMAGLIO	24	3
NONE	27	32
NONIO	48	2
NOVALESA	44	32
NOVARA	16	2

REGIONE PIEMONTE	DISTANZA	CODICE F.O.C.
NOVELLO	22	4
NOVI LIGURE	7	1
NUCETTO	16	4
OCCHIEPPO INFERIORE	10	3
OCCHIEPPO SUPERIORE	11	3
OCCIMIANO	35	2
ODALENGO GRANDE	43	32
ODALENGO PICCOLO	44	32
OGGEBBIO	57	23
OGLIANICO	30	32
OLCENENGO	23	2
OLDENICO	15	2
OLEGGIO	24	2
OLEGGIO CASTELLO	27	2
OLIVOLA	41	2
OLMO GENTILE	63	4
OMEGNA	47	2
ONCINO	72	4
ORBASSANO	21	32
ORIO CANAVESE	20	32
ORMEA	41	4
ORNAVASSO	43	2
ORSARA BORMIDA	36	1
ORTA SAN GIULIO	40	2
OSASCO	36	32
OSASIO	36	32
OSTANA	72	4
OTTIGLIO	44	2
OULX	47	32
OVADA	29	1
OVIGLIO	36	1
OZEGNA	23	32
OZZANO MONFERRATO	35	2
PADERNA	16	1
PAESANA	62	4
PAGNO	47	4
PALAZZO CANAVESE	20	3
PALAZZOLO VERCELLESE	35	32
PALLANZENO	54	2
PAMPARATO	25	4
PANCALIERI	39	32
PARELLA	27	32
PARETO	54	4
PARODI LIGURE	18	1
PAROLDO	21	4
PARUZZARO	28	2
PASSERANO MARMORITO	36	32
PASTURANA	11	1
PAVAROLO	18	32
PAVONE CANAVESE	24	32
PECETTO DI VALENZA	34	1



REGIONE PIEMONTE	DISTANZA	CODICE F.O.C.
PECETTO TORINESE	19	32
PELLA	41	2
PENANGO	49	2
PERLETTO	57	4
PERLO	21	4
PEROSA ARGENTINA	49	32
PEROSA CANAVESE	22	32
PERRERO	58	32
PERTENGO	28	2
PERTUSIO	34	32
PESSINETTO	34	32
PETTENASCO	39	2
PETTINENGO	15	3
PEVERAGNO	24	4
PEZZANA	27	2
PEZZOLO VALLE UZZONE	48	4
PIANEZZA	15	32
PIANFEI	13	4
PIASCO	39	4
PIATTO	14	3
PIEA	42	32
PIEDICAVALLO	27	3
PIEDIMULERA	54	2
PIETRA MARAZZI	34	1
PIETRAPORZIO	66	4
PIEVE VERGONTE	50	2
PILA	63	2
PINASCA	47	32
PINEROLO	35	32
PINO D'ASTI	36	32
PINO TORINESE	15	32
PIOBESI D'ALBA	38	4
PIOBESI TORINESE	27	32
PIODE	67	2
PIOSSASCO	27	32
PIOVÀ MASSAIA	39	32
PIOZZO	13	4
PISANO	30	2
PISCINA	29	32
PIVERONE	16	3
POCAPAGLIA	31	4
POGNO	35	2
POIRINO	31	32
POLLONE	13	3
POLONGHERA	41	32
POMARETTO	50	32
POMARO MONFERRATO	36	2
POMBIA	32	2
PONDERANO	6	3
PONT CANAVESE	39	32
PONTECHIANALE	77	4

REGIONE PIEMONTE	DISTANZA	CODICE F.O.C.
PONTECURONE	23	1
PONTESTURA	38	2
PONTI	59	1
PONZANO MONFERRATO	45	2
PONZONE	55	1
PORTACOMARO	49	1
PORTE	39	32
PORTULA	27	3
POSTUA	35	3
POZZOL GROPPPO	36	1
POZZOLO FORMIGARO	8	1
PRADLEVES	46	4
PRAGELATO	71	32
PRALI	69	32
PRALORMO	38	32
PRALUNGO	11	3
PRAMOLLO	47	32
PRAROLO	25	2
PRAROSTINO	41	32
PRASCO	39	1
PRASCORSANO	37	32
PRATIGLIONE	39	32
PRATO SESIA	20	2
PRAY	29	3
PRAZZO	68	4
PREDOSA	19	1
PREMENO	58	23
PREMIA	78	2
PREMOSELLO- CHIOVENDA	50	2
PRIERO	16	4
PRIOCCA	47	4
PRIOLA	26	4
PRUNETTO	37	4
QUAGLIUZZO	28	32
QUARANTI	47	1
QUAREGNA CERRETO	13	3
QUARGNENTO	34	1
QUARNA SOPRA	56	2
QUARNA SOTTO	55	2
QUARONA	37	2
QUASSOLO	29	3
QUATTORDIO	35	1
QUINCINETTO	28	5
QUINTO VERCELLESE	19	2
RACCONIGI	37	4
RASSA	71	2
RE	77	2
REANO	26	32
RECETTO	5	2
REFRANCORE	43	1
REVELLO	49	4


REGIONE PIEMONTE	DISTANZA	CODICE F.O.C.
REVIGLIASCO D'ASTI	50	32
RIBORDONE	49	32
RICALDONE	41	1
RIFREDDO	53	4
RIMELLA	72	2
RITTANA	39	4
RIVA PRESSO CHIERI	23	32
RIVALBA	19	32
RIVALTA BORMIDA	33	1
RIVALTA DI TORINO	21	32
RIVARA	33	32
RIVAROLO CANAVESE	25	32
RIVARONE	29	1
RIVAROSSA	18	32
RIVE	32	2
RIVOLI	15	32
ROASCHIA	41	4
ROASCIO	18	4
ROASIO	23	3
ROATTO	40	32
ROBASSOMERO	18	32
ROBELLA	35	32
ROBILANTE	35	4
ROBURENT	20	4
ROCCA CANAVESE	28	32
ROCCA CIGLIÈ	15	4
ROCCA D'ARAZZO	44	1
ROCCA DE' BALDI	11	4
ROCCA GRIMALDA	28	1
ROCCABRUNA	42	4
ROCCAFORTE LIGURE	25	1
ROCCAFORTE MONDOVÌ	16	4
ROCCASPARVERA	34	4
ROCCAVERANO	61	4
ROCCAIONE	33	4
ROCCHETTA BELBO	57	4
ROCCHETTA LIGURE	24	1
ROCCHETTA PALAFAEA	58	1
ROCCHETTA TANARO	43	1
RODDI	34	4
RODDINO	28	4
RODELLO	42	4
ROLETTO	36	32
ROMAGNANO SESIA	18	2
ROMANO CANAVESE	22	32
ROMENTINO	18	2
RONCO BIELLESE	10	3
RONCO CANAVESE	54	32
RONDISSONE	16	32
RONSECCO	33	2
ROPOLO	17	3



REGIONE PIEMONTE	DISTANZA	CODICE F.O.C.
RORÀ	52	32
ROSAZZA	23	3
ROSIGNANO MONFERRATO	36	2
ROSSA	59	2
ROSSANA	39	4
ROSTA	21	32
ROURE	57	32
ROVASENDA	21	2
RUBIANA	27	32
RUEGLIO	38	32
RUFFIA	36	4
SAGLIANO MICCA	15	3
SALA BIELLESE	16	3
SALA MONFERRATO	40	2
SALASCO	29	3
SALASSA	29	32
SALBERTRAND	48	32
SALE	23	1
SALE DELLE LANGHE	17	4
SALE SAN GIOVANNI	18	4
SALERANO CANAVESE	25	32
SALI VERCELLESE	26	2
SALICETO	29	4
SALMOUR	16	4
SALUGGIA	23	32
SALUSSOLA	10	3
SALUZZO	41	4
SALZA DI PINEROLO	66	32
SAMBUCO	63	4
SAMONE	25	32
SAMPEYRE	61	4
SAN BENEDETTO BELBO	28	4
SAN BENIGNO CANAVESE	12	32
SAN BERNARDINO VERBANO	45	2
SAN CARLO CANAVESE	21	32
SAN COLOMBANO BELMONTE	38	32
SAN CRISTOFORO	16	1
SAN DAMIANO D'ASTI	49	32
SAN DAMIANO MACRA	49	4
SAN DIDERO	28	32
SAN FRANCESCO AL CAMPO	18	32
SAN GERMANO CHISONE	41	32
SAN GERMANO VERCELLESE	24	3
SAN GIACOMO VERCELLESE	17	2
SAN GILLIO	17	32
SAN GIORGIO CANAVESE	19	32

REGIONE PIEMONTE	DISTANZA	CODICE F.O.C.
SAN GIORGIO MONFERRATO	33	2
SAN GIORGIO SCARAMPI	64	4
SAN GIORIO DI SUSÀ	30	32
SAN GIUSTO CANAVESE	17	32
SAN MARTINO ALFIERI	48	4
SAN MARTINO CANAVESE	23	32
SAN MARZANO OLIVETO	57	1
SAN MAURIZIO CANAVESE	15	32
SAN MAURIZIO D'OPAGLIO	36	2
SAN MAURO TORINESE	8	32
SAN MICHELE MONDOVÌ	11	4
SAN NAZZARO SESIA	7	2
SAN PAOLO SOLBRITO	32	32
SAN PIETRO MOSEZZO	8	2
SAN PIETRO VAL LEMINA	39	32
SAN PONSO	31	32
SAN RAFFAELE CIMENA	13	32
SAN SALVATORE MONFERRATO	33	1
SAN SEBASTIANO CURONE	28	1
SAN SEBASTIANO DA PO	23	32
SAN SECONDO DI PINEROLO	38	32
SANDIGLIANO	3	3
SANFRONT	56	4
SANFRÈ	30	4
SANGANO	25	32
SANT'AGATA FOSSILI	13	1
SANT'ALBANO STURA	17	4
SANT'AMBROGIO DI TORINO	23	32
SANT'ANTONINO DI SUSÀ	29	32
SANTA MARIA MAGGIORE	71	2
SANTA VITTORIA D'ALBA	31	4
SANTENA	27	32
SANTHIÀ	22	3
SANTO STEFANO BELBO	66	4
SANTO STEFANO ROERO	46	4
SARDIGLIANO	11	1
SAREZZANO	22	1
SAUZE DOULX	53	32
SAUZE DI CESANA	60	32
SAVIGLIANO	29	4


REGIONE PIEMONTE	DISTANZA	CODICE F.O.C.
SCAGNELLO	24	4
SCALENGHE	31	32
SCARMAGNO	21	32
SCARNAFIGI	36	4
SCIOLZE	19	32
SCOPA	59	2
SCOPELLO	62	2
SCURZOLENTO	49	1
SEROLE	57	4
SERRALUNGA D'ALBA	33	4
SERRALUNGA DI CREA	42	2
SERRAVALLE LANGHE	31	4
SERRAVALLE SCRIVIA	3	1
SERRAVALLE SESIA	26	2
SESSAME	52	1
SESTRIERE	62	32
SETTIME	49	32
SETTIMO ROTTARO	23	3
SETTIMO TORINESE	5	32
SETTIMO VITTORE	30	5
SEZZADIO	27	1
SILLAVENGO	8	2
SILVANO D'ORBA	23	1
SINIO	32	4
SIZZANO	18	2
SOGLIO	46	32
SOLERO	34	1
SOLONGHELLO	42	2
SOMANO	24	4
SOMMARIVA DEL BOSCO	32	4
SOMMARIVA PERNO	35	4
SORDEVOLO	15	3
SORISO	33	2
SOSTEGNO	31	3
SOZZAGO	22	2
SPARONE	44	32
SPIGNO MONFERRATO	52	4
SPINETO SCRIVIA	17	1
STAZZANO	6	1
STRAMBINELLO	29	32
STRAMBINO	23	32
STRESA	41	2
STREVI	35	1
STRONA	20	3
STROPPIANA	28	2
STROPPO	62	4
SUNO	24	2
SUSA	35	32
TAGLIOLO MONFERRATO	29	1
TARANTASCA	27	4
TASSAROLO	10	1



REGIONE PIEMONTE	DISTANZA	CODICE F.O.C.
TAVAGNASCO	30	5
TAVIGLIANO	14	3
TERDOBBIATE	24	2
TERNENGO	13	3
TERRUGGIA	32	2
TERZO	45	1
TICINETO	31	2
TIGLIOLE	45	32
TOCENO	73	2
TOLLEGNO	11	3
TONCO	49	32
TONENGO	30	32
TORINO	14	32
TORNACO	27	2
TORRAZZA PIEMONTE	18	32
TORRAZZO	18	3
TORRE BORMIDA	43	4
TORRE CANAVESE	27	32
TORRE MONDOVÌ	13	4
TORRE PELLICE	48	32
TORRE SAN GIORGIO	44	4
TORRESINA	22	4
TORTONA	18	1
TRANA	26	32
TRAREGO VIGGIONA	70	23
TRASQUERA	78	2
TRAVERSELLA	46	32
TRAVES	33	32
TRECCATE	21	2
TREISO	46	4
TREVILLE	39	2
TREZZO TINELLA	51	4
TRICERRO	30	2
TRINITÀ	14	4
TRINO	36	2
TRISOBBIO	34	1
TROFARELLO	23	32
TRONTANO	65	2
TRONZANO VERCELLESE	24	3
USSEAU	66	32
USSEGLIO	56	32
VAGLIO SERRA	55	1
VAIE	28	32
VAL DELLA TORRE	24	32
VAL DI CHY	37	32
VALCHIUSA	42	32
VALDENGO	12	3
VALDIERI	41	4
VALDILANA	26	3
VALDUGGIA	32	2
VALENZA	36	1

REGIONE PIEMONTE	DISTANZA	CODICE F.O.C.
VALFENERA	35	32
VALGIOIE	34	32
VALGRANA	37	4
VALLANZENGO	18	3
VALLE CANNOBINA	77	23
VALLE SAN NICOLA	17	3
VALLO TORINESE	24	32
VALLORATE	40	4
VALMACCA	35	2
VALPERGA	32	32
VALPRATO SOANA	56	32
VALSTRONA	55	2
VANZONE CON SAN CARLO	68	2
VAPRIO D'AGOGNA	22	2
VARALLO	45	2
VARALLO POMBIA	31	2
VARISELLA	25	32
VARZO	69	2
VAUDA CANAVESE	26	32
VEGLIO	22	3
VENARIA REALE	11	32
VENASCA	43	4
VENAUS	40	32
VERBANIA	48	23
VERCELLI	20	2
VERDUNO	31	4
VERNANTE	39	4
VEROLENGO	17	32
VERRONE	4	3
VERRUA SAVOIA	30	32
VERZUOLO	39	4
VESIME	60	4
VESPOLATE	24	2
VESTIGNÈ	30	3
VEZZA D'ALBA	44	4
VIALE	41	32
VIALFRÈ	24	32
VIARIGI	46	1
VICOFORTE	10	4
VICOLUNGO	3	2
VIDRACCO	33	32
VIGLIANO BIELLESE	8	3
VIGLIANO D'ASTI	51	1
VIGNALE MONFERRATO	43	2
VIGNOLE BORBERA	7	1
VIGNOLO	31	4
VIGNONE	52	23
VIGONE	37	32
VIGUZZOLO	24	1
VILLA DEL BOSCO	25	3
VILLA SAN SECONDO	47	32


REGIONE PIEMONTE	DISTANZA	CODICE F.O.C.
VILLADEATI	40	32
VILLADOSSOLA	56	2
VILLAFALLETTO	30	4
VILLAFRANCA D'ASTI	38	32
VILLAFRANCA PIEMONTE	44	32
VILLALVERNIA	12	1
VILLAMIROGLIO	39	32
VILLANOVA BIELLESE	9	3
VILLANOVA CANAVESE	22	32
VILLANOVA D'ASTI	29	32
VILLANOVA MONDOVÌ	12	4
VILLANOVA MONFERRATO	28	2
VILLANOVA SOLARO	40	4
VILLAR DORA	23	32
VILLAR FOCCHIARDO	31	32
VILLAR PELLICE	56	32
VILLAR PEROSA	44	32
VILLAR SAN COSTANZO	40	4
VILLARBASSE	23	32
VILLARBOIT	15	2
VILLAREGGIA	23	32
VILLAROMAGNANO	18	1
VILLASTELLONE	29	32
VILLATA	13	2
VILLETTE	76	2
VINADIO	55	4
VINCHIO	55	1
VINOVO	26	32
VINZAGLIO	21	2
VIOLA	29	4
VIRLE PIEMONTE	36	32
VISCHE	27	32
VISONE	41	1
VISTRORIO	33	32
VIVERONE	19	3
VIÙ	40	32
VOCCA	50	2
VOGOGNA	52	2
VOLPEDO	31	1
VOLPEGLINO	29	1
VOLPIANO	11	32
VOLTAGGIO	19	1
VOLVERA	24	32
VOTTIGNASCO	28	4
ZIMONE	14	3
ZUBIENA	14	3
ZUMAGLIA	12	3



REGIONE VALLE D'AOSTA VALLÉE D'AOSTE	DISTANZA	CODICE F.O.C.
ALLEIN	17	5
ANTEY-SAINT-ANDRÉ	23	5
AOSTA	6	5
ARNAD	23	5
ARVIER	18	5
AVISE	19	5
AYAS	45	5
AYMAVILLES	13	5
BARD	31	5
BIONAZ	28	5
BRISOGNE	9	5
BRUSSON	35	5
CHALLAND-SAINT-ANSELME	29	5
CHALLAND-SAINT-VICTOR	26	5
CHAMBAVE	14	5
CHAMOIS	26	5
CHAMPDEPRAZ	23	5
CHAMPORCHER	40	5
CHARVENSOD	9	5
CHÂTILLON	15	5
COGNE	33	5
COURMAYEUR	27	5
DONNAS	27	5
DOUES	18	5
EMARÈSE	24	5
ETROUBLES	17	5

REGIONE VALLE D'AOSTA VALLÉE D'AOSTE	DISTANZA	CODICE F.O.C.
FONTAINEMORE	35	5
FÉNIS	10	5
GABY	44	5
GIGNOD	11	5
GRESSAN	10	5
GRESSONEY-LA-TRINITÉ	61	5
GRESSONEY-SAINT-JEAN	54	5
HÔNE	27	5
INTROD	18	5
ISSIME	40	5
ISSOGNE	22	5
JOVENÇAN	11	5
LA MAGDELEINE	30	5
LA SALLE	21	5
LA THUILE	33	5
LILLIANES	33	5
MONTJOVET	21	5
MORGEX	21	5
NUS	8	5
OLLOMONT	21	5
OYACE	23	5
PERLOZ	31	5
POLLEIN	4	5
PONT-SAINT-MARTIN	26	5
PONTBOSET	34	5
PONTEY	17	5


REGIONE VALLE D'AOSTA VALLÉE D'AOSTE	DISTANZA	CODICE F.O.C.
PRÉ-SAINT-DIDIER	24	5
QUART	4	5
RHÊMES-NOTRE-DAME	34	5
RHÊMES-SAINT-GEORGES	23	5
ROISAN	11	5
SAINT-CHRISTOPHE	3	5
SAINT-DENIS	17	5
SAINT-MARCEL	8	5
SAINT-NICOLAS	20	5
SAINT-OYEN	18	5
SAINT-PIERRE	12	5
SAINT-RHÉMY-EN-BOSSES	21	5
SAINT-VINCENT	16	5
SARRE	10	5
TORGNON	28	5
VALGRISENCHÉ	31	5
VALPELLINE	15	5
VALSAVARENCHÉ	32	5
VALTOURNENCHÉ	30	5
VERRAYES	17	5
VERRÈS	20	5
VILLENEUVE	14	5



REGIONE LOMBARDIA	DISTANZA	CODICE F.O.C.
ABBADIA CERRETO	35	30
ABBADIA LARIANA	34	7
ABBIATEGRASSO	24	30
ACQUAFREDDA	39	8
ACQUANEGRA CREMONESE	38	12
ACQUANEGRA SUL CHIESE	34	9
ADRARA SAN MARTINO	31	8
ADRARA SAN ROCCO	33	8
ADRO	20	8
AGNADELLO	38	30
AGNOSINE	35	8
AGRA	44	23
AGRATE BRIANZA	22	30
AICURZIO	29	30
AIRUNO	32	7
ALAGNA	34	30
ALBAIRATE	23	30
ALBANO SANT'ALESSANDRO	31	8
ALBAREDO ARNABOLDI	30	30
ALBAREDO PER SAN MARCO	75	7
ALBAVILLA	25	7
ALBESE CON CASSANO	25	7
ALBIATE	11	7
ALBINO	39	8
ALBIOLO	14	23
ALBIZZATE	26	23
ALBONESE	31	2
ALBOSAGGIA	86	7
ALBUZZANO	27	30
ALFIANELLO	29	8
ALGUA	52	8
ALMENNO SAN BARTOLOMEO	43	8
ALMENNO SAN SALVATORE	41	8
ALMÈ	38	8
ALSERIO	20	7
ALTA VALLE INTELVI	56	7
ALZANO LOMBARDO	36	8
ALZATE BRIANZA	19	7
AMBIVERE	39	8
ANDALO VALTELLINO	60	7
ANFO	54	8
ANGERA	37	2
ANGOLO TERME	45	8
ANNICCO	44	12
ANNONE DI BRIANZA	24	7
ANTEGNATE	28	8
ANZANO DEL PARCO	18	7

REGIONE LOMBARDIA	DISTANZA	CODICE F.O.C.
APPIANO GENTILE	21	7
APRICA	86	8
ARCENE	39	7
ARCISATE	13	23
ARCONATE	28	2
ARCORE	25	7
ARDENNO	73	7
ARDESIO	61	8
ARENA PO	41	30
ARESE	22	30
ARGEGNO	43	7
ARLUNO	26	2
AROSIO	11	7
ARSAGO SEPRIO	33	23
ARTOGNE	37	8
ARZAGO D'ADDA	35	30
ASOLA	41	9
ASSAGO	11	30
ASSO	30	7
AVERARA	71	8
AVIATICO	50	8
AZZANELLO	44	8
AZZANO MELLA	19	8
AZZANO SAN PAOLO	32	8
AZZATE	23	23
AZZIO	35	23
AZZONE	59	8
BADIA PAVESE	36	30
BAGNARIA	43	1
BAGNATICA	27	8
BAGNOLO CREMASCO	35	30
BAGNOLO MELLA	21	8
BAGNOLO SAN VITO	3	9
BAGOLINO	68	8
BALLABIO	36	7
BARANZATE	19	7
BARASSO	25	23
BARBARIGA	27	8
BARBATA	30	8
BARBIANELLO	36	30
BARDELLO	32	23
BAREGGIO	20	30
BARGHE	41	8
BARIANO	32	8
BARLASSINA	5	7
BARNI	37	7
BARZAGO	21	7
BARZANA	41	8
BARZANÒ	23	7
BARZIO	43	7
BASCAPÈ	13	30
BASIANO	29	7


REGIONE LOMBARDIA	DISTANZA	CODICE F.O.C.
BASIGLIO	9	30
BASSANO BRESCIANO	28	8
BASTIDA PANCARANA	34	30
BATTUDA	21	30
BEDERO VALCUVIA	24	23
BEDIZOLE	26	8
BEDULITA	50	8
BELGIOIOSO	30	30
BELLAGIO	45	7
BELLANO	46	7
BELLINZAGO LOMBARDO	30	7
BELLUSCO	28	30
BEMA	73	7
BENE LARIO	57	7
BERBENNO	54	8
BERBENNO DI VALTELLINA	79	7
BEREGAZZO CON FIGLIARO	19	23
BEREGUARDO	20	30
BERGAMO	29	8
BERLINGO	16	8
BERNAREGGIO	29	30
BERNATE TICINO	24	2
BERTONICO	37	30
BERZO DEMO	69	8
BERZO INFERIORE	48	8
BERZO SAN FERMO	35	8
BESANA IN BRIANZA	17	7
BESANO	11	23
BESATE	22	30
BESNATE	30	23
BESOZZO	34	23
BIANDRONNO	34	23
BIANZANO	46	8
BIASSONO	22	7
BIENNO	50	8
BINAGO	18	23
BINASCO	13	30
BIONE	37	8
BISUSCHIO	11	23
BIZZARONE	14	23
BLELLO	60	8
BLESSAGNO	50	7
BLEVIO	29	7
BODIO LOMNAGO	27	23
BOFFALORA D'ADDA	31	30
BOFFALORA SOPRA TICINO	25	2
BOLGARE	23	8
BOLLATE	19	7
BOLTIERE	33	7



REGIONE LOMBARDIA	DISTANZA	CODICE F.O.C.
BONATE SOPRA	37	8
BONATE SOTTO	37	7
BONEMERSE	31	12
BORDOLANO	39	8
BORGARELLO	20	30
BORGHETTO LODIGIANO	29	30
BORGO DI TERZO	34	8
BORGO MANTOVANO	25	9
BORGO PRIOLO	40	1
BORGO SAN GIACOMO	38	8
BORGO SAN GIOVANNI	20	30
BORGO SAN SIRO	33	30
BORGO VIRGILIO	8	9
BORGOCARBONARA	33	9
BORGORATTO MORMOROLO	47	1
BORGOSATOLLO	18	8
BORNASCO	14	30
BORNO	57	8
BOSISIO PARINI	22	7
BOSNASCO	42	30
BOSSICO	47	8
BOTTANUCO	34	7
BOTTICINO	20	8
BOVEGNO	42	8
BOVEZZO	17	8
BOVISIO-MASCIAGO	10	7
BOZZOLO	29	9
BRACCA	53	8
BRALLO DI PREGOLA	56	1
BRANDICO	22	8
BRANZI	76	8
BRAONE	54	8
BREBBIA	36	23
BREGANO	33	23
BREGNANO	13	7
BREMBATE	31	7
BREMBATE DI SOPRA	39	8
BREMBIO	33	30
BREME	36	2
BRENNA	14	7
BRENO	52	8
BRENTA	37	23
BRESCIA	12	8
BRESSANA BOTTARONE	33	30
BRESSO	17	7
BREZZO DI BEDERO	37	23
BRIENNO	38	7
BRIGNANO GERA D'ADDA	40	8
BRINZIO	28	23

REGIONE LOMBARDIA	DISTANZA	CODICE F.O.C.
BRIONE	18	8
BRIOSCO	14	7
BRISSAGO- VALTRAVAGLIA	33	23
BRIVIO	33	7
BRONI	37	30
BRUGHERIO	20	30
BRUMANO	61	8
BRUNATE	31	7
BRUNELLO	23	23
BRUSAPORTO	29	8
BRUSIMPIANO	19	23
BUBBIANO	19	30
BUCCINASCO	15	30
BUGLIO IN MONTE	79	7
BUGUGGIATE	21	23
BULCIAGO	19	7
BULGAROGRASSO	22	7
BURAGO DI MOLGORA	24	30
BUSCATE	27	2
BUSNAGO	31	30
BUSSERO	25	30
BUSTO ARSIZIO	30	7
BUSTO GAROLFO	29	2
CABIATE	4	7
CADEGLIANO- VICONAGO	26	23
CADORAGO	16	7
CADREZZATE CON OSMATE	38	23
CAGLIO	38	7
CAINO	27	8
CAIOLO	83	7
CAIRATE	27	23
CALCINATE	27	8
CALCINATO	27	8
CALCIO	27	8
CALCO	28	7
CALOLZIOCORTE	34	7
CALUSCO D'ADDA	39	30
CALVAGESE DELLA RIVIERA	27	8
CALVATONE	31	9
CALVENZANO	37	8
CALVIGNANO	39	1
CALVIGNASCO	19	30
CALVISANO	33	8
CAMBIAGO	25	7
CAMERATA CORNELLO	63	8
CAMISANO	35	8
CAMPAGNOLA CREMASCA	42	30
CAMPARADA	29	7
CAMPODOLCINO	85	7

REGIONE LOMBARDIA	DISTANZA	CODICE F.O.C.
CAMPOSPINOSO	33	30
CANDIA LOMELLINA	31	2
CANEGRATE	29	30
CANNETO PAVESE	40	30
CANNETO SULL'OGGIO	37	9
CANONICA D'ADDA	35	7
CANTELLIO	10	23
CANTÙ	14	7
CANZO	29	7
CAPERGNANICA	37	30
CAPIAGO INTIMIANO	19	7
CAPIZZONE	47	8
CAPO DI PONTE	58	8
CAPONAGO	23	7
CAPOVALLE	55	8
CAPPELLA CANTONE	45	12
CAPPELLA DE' PICENARDI	38	12
CAPRALBA	43	8
CAPRIANO DEL COLLE	19	8
CAPRIATE SAN GERVASIO	30	7
CAPRINO BERGAMASCO	37	7
CAPRIOLO	19	8
CARATE BRIANZA	10	7
CARATE URIO	32	7
CARAVAGGIO	35	8
CARAVATE	39	23
CARBONARA AL TICINO	26	30
CARBONATE	24	7
CARDANO AL CAMPO	31	23
CARENNO	43	7
CARIMATE	10	7
CARLAZZO	60	7
CARNAGO	25	23
CARNATE	27	30
CAROBIO DEGLI ANGELI	25	8
CARONA	80	8
CARONNO PERTUSELLA	23	7
CARONNO VARESINO	24	23
CARPENEDOLO	32	8
CARPIANO	8	30
CARUGATE	22	30
CARUGO	10	7
CARVICO	40	7
CASALBUTTANO ED UNITI	41	12
CASALE CREMASCO- VIDOLASCO	38	8
CASALE LITTA	28	23
CASALETTO CEREDANO	37	30



REGIONE LOMBARDIA	DISTANZA	CODICE F.O.C.
CASALETTO DI SOPRA	36	8
CASALETTO LODIGIANO	18	30
CASALETTO VAPRIO	40	30
CASALMAGGIORE	31	12
CASALMAIOCCO	17	30
CASALMORANO	46	8
CASALMORO	43	8
CASALOLDO	42	9
CASALPUSTERLENGO	30	30
CASALROMANO	42	9
CASALZUIGNO	34	23
CASANOVA LONATI	34	30
CASARGO	55	7
CASARILE	14	30
CASATENOVO	28	7
CASATISMA	31	1
CASAZZA	39	8
CASCIAGO	23	23
CASEI GEROLA	23	1
CASELLE LANDI	40	12
CASELLE LURANI	19	30
CASIRATE D'ADDA	37	30
CASLINO D'ERBA	30	7
CASNATE CON BERNATE	18	7
CASNIGO	48	8
CASORATE PRIMO	19	30
CASORATE SEMPIONE	32	23
CASOREZZO	26	2
CASSAGO BRIANZA	21	7
CASSANO D'ADDA	35	30
CASSANO MAGNAGO	30	23
CASSANO VALCUVIA	30	23
CASSIGLIO	71	8
CASSINA DE' PECCHI	23	30
CASSINA RIZZARDI	18	7
CASSINA VALSASSINA	44	7
CASSINETTA DI LUGAGNANO	25	30
CASSOLNOVO	31	2
CASTANA	41	30
CASTANO PRIMO	27	2
CASTEGGIO	34	1
CASTEGNATO	6	8
CASTEL D'ARIO	17	9
CASTEL GABBIANO	34	8
CASTEL GOFFREDO	42	9
CASTEL MELLA	14	8
CASTEL ROZZONE	41	8
CASTELBELFORTE	14	9
CASTELCOVATI	23	8
CASTELDIDONE	38	9

REGIONE LOMBARDIA	DISTANZA	CODICE F.O.C.
CASTELGERUNDO	37	12
CASTELLANZA	27	30
CASTELLEONE	48	12
CASTELLETTO DI BRANDUZZO	34	30
CASTELLI CALEPIO	20	8
CASTELLO CABIAGLIO	32	23
CASTELLO D'AGOGNA	37	2
CASTELLO DI BRIANZA	24	7
CASTELLUCCHIO	17	9
CASTELMARTE	30	7
CASTELNOVETTO	32	2
CASTELNUOVO BOCCA D'ADDA	33	12
CASTELNUOVO BOZZENTE	21	23
CASTELSEPRIO	26	23
CASTELVECCANA	44	23
CASTELVERDE	35	12
CASTELVISCONTI	43	8
CASTENEDOLO	19	8
CASTIGLIONE D'ADDA	38	12
CASTIGLIONE DELLE STIVIERE	31	8
CASTIGLIONE OLONA	19	23
CASTIONE ANDEVENNO	83	7
CASTIONE DELLA PRESOLANA	54	8
CASTIRAGA VIDARDO	25	30
CASTO	42	8
CASTREZZATO	19	8
CASTRO	37	8
CASTRONNO	23	23
CAVA MANARA	28	30
CAVARGNA	73	7
CAVARIA CON PREMEZZO	26	23
CAVENAGO D'ADDA	31	30
CAVENAGO DI BRIANZA	26	7
CAVERNAGO	26	8
CAVRIANA	34	9
CAZZAGO BRABIA	29	23
CAZZAGO SAN MARTINO	14	8
CAZZANO SANT'ANDREA	48	8
CECIMA	38	1
CEDEGOLO	63	8
CEDRASCO	80	7
CELLA DATI	32	12
CELLATICA	10	8
CENATE SOPRA	34	8
CENATE SOTTO	32	8
CENE	41	8

REGIONE LOMBARDIA	DISTANZA	CODICE F.O.C.
CENTRO VALLE INTELLI	51	7
CERANO D'INTELLI	48	7
CERANOVA	17	30
CERCINO	67	7
CERESARA	32	9
CERETE	45	8
CERETTO LOMELLINA	35	2
CERGNAGO	42	2
CERIANO LAGHETTO	13	7
CERMENATE	11	7
CERNOBBIO	28	7
CERNUSCO LOMBARDONE	31	30
CERNUSCO SUL NAVIGLIO	22	30
CERRO AL LAMBRO	15	30
CERRO MAGGIORE	26	30
CERTOSA DI PAVIA	20	30
CERVENO	56	8
CERVESINA	33	1
CERVIGNANO D'ADDA	21	30
CESANA BRIANZA	24	7
CESANO BOSCONI	15	30
CESANO MADERNO	8	7
CESATE	20	7
CETO	55	8
CEVO	74	8
CHIARI	20	8
CHIAVENNA	75	7
CHIEVE	35	30
CHIGNOLO D'ISOLA	37	7
CHIGNOLO PO	34	30
CHIUDUNO	22	8
CICOGNOLO	35	12
CIGOGNOLA	41	30
CIGOLE	32	8
CILAVEGNA	33	2
CIMBERGO	60	8
CINGIA DE' BOTTI	35	12
CINISELLO BALSAMO	18	7
CINO	66	7
CIRIMIDO	16	7
CISANO BERGAMASCO	35	7
CISERANO	37	7
CISLAGO	22	7
CISLIANO	20	30
CITTIGLIO	38	23
CIVATE	24	7
CIVIDATE AL PIANO	31	8
CIVIDATE CAMUNO	48	8
CIVO	71	7
CLAINO CON OSTENO	58	7






REGIONE LOMBARDIA	DISTANZA	CODICE F.O.C.
CLIVIO	3	23
CLUSONE	52	8
COCCAGLIO	15	8
COCQUIO-TREVISAGO	32	23
CODEVILLA	33	1
CODOGNO	32	12
COGLIATE	10	7
COLERE	63	8
COLICO	58	7
COLLE BRIANZA	30	7
COLLEBEATO	14	8
COLLI VERDI	56	1
COLLIO	48	8
COLOGNE	20	8
COLOGNO AL SERIO	34	8
COLOGNO MONZESE	18	30
COLONNO	43	7
COLORINA	78	7
COLTURANO	15	30
COLVERDE	20	23
COLZATE	46	8
COMABBIO	34	2
COMAZZO	28	30
COMERIO	27	23
COMEZZANO-CIZZAGO	27	8
COMMESSAGGIO	29	9
COMO	26	7
COMUN NUOVO	34	8
CONCESIO	14	8
CONCOREZZO	23	30
CONFENZA	23	2
COPIANO	26	30
CORANA	28	1
CORBETTA	28	30
CORMANO	16	7
CORNA IMAGNA	59	8
CORNALBA	59	8
CORNALE E BASTIDA	26	1
CORNAREDO	19	30
CORNATE D'ADDA	34	30
CORNEGLIANO LAUDENSE	20	30
CORNO GIOVINE	33	12
CORNOVECCHIO	38	12
CORREZZANA	30	7
CORRIDO	61	7
CORSICO	14	30
CORTE DE' CORTESI CON CIGNONE	39	8
CORTE DE' FRATI	38	8
CORTE FRANCA	17	8
CORTE PALASIO	32	30
CORTENO GOLGI	81	8

REGIONE LOMBARDIA	DISTANZA	CODICE F.O.C.
CORTENOVA	53	7
CORTENUOVA	32	8
CORTEOLONA E GENZONE	32	30
CORVINO SAN QUIRICO	36	1
CORZANO	22	8
COSIO VALTELLINO	63	7
COSTA DE' NOBILI	36	30
COSTA DI MEZZATE	26	8
COSTA MASNAGA	19	7
COSTA SERINA	56	8
COSTA VALLE IMAGNA	56	8
COSTA VOLPINO	34	8
COVO	30	8
COZZO	33	2
CRANDOLA VALSASSINA	53	7
CREDARO	25	8
CREDERA RUBBIANO	36	30
CREMA	41	30
CREMELLA	24	7
CREMENAGA	29	23
CREMENO	44	7
CREMIA	64	7
CREMONA	31	12
CREMOSANO	40	30
CRESPIATICA	33	30
CROSIO DELLA VALLE	26	23
CROTTA D'ADDA	41	12
CUASSO AL MONTE	17	23
CUCCIAGO	15	7
CUGGIONO	25	2
CUGLIATE-FABIASCO	26	23
CUMIGNANO SUL NAVIGLIO	40	8
CUNARDO	26	23
CURA CARPIGNANO	23	30
CURIGLIA CON MONTEVIASCO	48	23
CURNO	34	8
CURTATONE	13	9
CUSAGO	16	30
CUSANO MILANINO	15	7
CUSINO	64	7
CUSIO	78	8
CUVEGLIO	32	23
CUVIO	33	23
DAIRAGO	31	2
DALMINE	34	8
DARFO BOARIO TERME	38	8
DAVERIO	26	23
DAZIO	70	7
DELEBIO	59	7


REGIONE LOMBARDIA	DISTANZA	CODICE F.O.C.
DELLO	23	8
DEROVERE	36	12
DERVIO	47	7
DESENZANO DEL GARDA	28	8
DESIO	9	7
DIZZASCO	44	7
DOLZAGO	24	7
DOMASO	65	7
DONGO	63	7
DORIO	49	7
DORNO	29	30
DOSOLO	32	9
DOSSENA	63	8
DOSSO DEL LIRO	72	7
DOVERA	31	30
DRESANO	16	30
DUBINO	60	7
DUMENZA	39	23
DUNO	37	23
EDOLO	74	8
ELLO	28	7
ENDINE GAIANO	43	8
ENTRATICO	33	8
ERBA	24	7
ERBUSCO	17	8
ERVE	40	7
ESINE	45	8
ESINO LARIO	59	7
EUPILIO	27	7
FAGGETO LARIO	37	7
FAGNANO OLONA	30	7
FALOPPIO	17	23
FARA GERA D'ADDA	39	7
FARA OLIVANA CON SOLA	30	8
FENEGRÒ	18	7
FERNO	33	2
FERRERA DI VARESE	28	23
FERRERA ERBOGNONE	34	1
FIESCO	46	8
FIESSE	46	8
FIGINO SERENZA	11	7
FILAGO	33	7
FILIGHERA	27	30
FINO DEL MONTE	50	8
FINO MORNASCO	16	7
FIORANO AL SERIO	44	8
FLERO	14	8
FOMBIO	27	12
FONTANELLA	30	8
FONTENO	46	8
FOPPOLO	85	8



REGIONE LOMBARDIA	DISTANZA	CODICE F.O.C.
FORCOLA	72	7
FORESTO SPARSO	31	8
FORMIGARA	45	12
FORNOVO SAN GIOVANNI	34	8
FORTUNAGO	48	1
FRASCAROLO	42	1
FUIPIANO VALLE IMAGNA	63	8
FUSINE	79	7
GABBIONETA-BINANUOVA	40	12
GADESCO-PIEVE DELMONA	30	12
GAGGIANO	16	30
GALBIATE	29	7
GALGAGNANO	24	30
GALLARATE	29	23
GALLIATE LOMBARDO	26	23
GALLIAVOLA	35	1
GAMBARA	46	8
GAMBARANA	34	1
GAMBOLÒ	39	30
GANDELLINO	67	8
GANDINO	49	8
GANDOSSO	26	8
GARBAGNATE MILANESE	24	7
GARBAGNATE MONASTERO	20	7
GARDONE RIVIERA	37	8
GARDONE VAL TROMPIA	24	8
GARGNANO	47	8
GARLASCO	30	30
GARLATE	32	7
GARZENO	70	7
GAVARDO	28	8
GAVERINA TERME	43	8
GAVIRATE	29	23
GAZOLDO DEGLI IPPOLITI	26	9
GAZZADA SCHIANNO	20	23
GAZZANIGA	44	8
GAZZUOLO	25	9
GEMONIO	36	23
GENIVOLTA	41	8
GERA LARIO	60	7
GERENZAGO	25	30
GERENZANO	23	7
GERMIGNAGA	36	23
GEROLA ALTA	78	7
GERRE DE' CAPRIOLI	30	12
GESSATE	28	7
GHEDI	26	8

REGIONE LOMBARDIA	DISTANZA	CODICE F.O.C.
GHISALBA	31	8
GIANICO	39	8
GIUSSAGO	16	30
GIUSSANO	11	7
GODIASCO SALICE TERME	36	1
GOITO	23	9
GOLASECCA	33	2
GOLFERENZO	54	30
GOMBITO	45	12
GONZAGA	13	9
GORDONA	73	7
GORGONZOLA	28	30
GORLA MAGGIORE	29	7
GORLA MINORE	31	30
GORLAGO	26	8
GORLE	32	8
GORNATE OLONA	22	23
GORNO	54	8
GOTTOLENGO	37	8
GRAFFIGNANA	28	30
GRANDATE	20	7
GRANDOLA ED UNITI	55	7
GRANTOLA	29	23
GRASSOBBIO	28	8
GRAVEDONA ED UNITI	66	7
GRAVELLONA LOMELLINA	33	2
GREZZAGO	30	7
GRIANTE	50	7
GROMO	65	8
GRONE	37	8
GRONTARDO	37	12
GROPELLO CAIROLI	24	30
GRUMELLO CREMONESE ED UNITI	41	12
GRUMELLO DEL MONTE	21	8
GUANZATE	18	7
GUARDAMIGLIO	25	12
GUDO VISCONTI	20	30
GUIDIZZOLO	31	9
GUSSAGO	7	8
GUSSOLA	39	12
IDRO	53	8
IMBERSAGO	34	7
INARZO	29	23
INCUDINE	78	8
INDUNO OLONA	14	23
INTROBIO	46	7
INVERIGO	15	7
INVERNO E MONTELEONE	26	30
INVERUNO	25	2


REGIONE LOMBARDIA	DISTANZA	CODICE F.O.C.
INZAGO	33	30
IRMA	42	8
ISEO	13	8
ISOLA DI FONDRÀ	72	8
ISOLA DOVARESE	43	9
ISORELLA	38	8
ISPRA	41	23
ISSO	30	8
IZANO	45	30
JERAGO CON ORAGO	27	23
LA VALLETTA BRIANZA	24	7
LACCHIARELLA	11	30
LAGLIO	34	7
LAINATE	21	30
LAINO	52	7
LALLIO	31	8
LAMBRUGO	19	7
LANDRIANO	10	30
LANGOSCO	36	2
LARDIRAGO	18	30
LASNIGO	34	7
LAVENA PONTE TRESA	23	23
LAVENO-MOMBELLO	41	23
LAVENONE	49	8
LAZZATE	9	7
LECCO	29	7
LEFFE	48	8
LEGGIUNO	41	23
LEGNANO	27	30
LENNA	65	8
LENO	28	8
LENTATE SUL SEVESO	7	7
LESMO	28	7
LEVATE	34	8
LEZZENO	46	7
LIERNA	43	7
LIMBIATE	13	7
LIMIDO COMASCO	19	7
LIMONE SUL GARDA	61	8
LINAROLO	29	30
LIPOMO	25	7
LIRIO	46	30
LISCATE	26	30
LISSONE	16	7
LIVO	73	7
LIVRAGA	30	30
LOCATE DI TRIULZI	3	30
LOCATE VARESINO	25	7
LOCATELLO	56	8
LODI	25	30
LODI VECCHIO	23	30



REGIONE LOMBARDIA	DISTANZA	CODICE F.O.C.
LODRINO	39	8
LOGRATO	17	8
LOMAGNA	29	30
LOMAZZO	15	7
LOMELLO	36	1
LONATE CEPPINO	24	23
LONATE POZZOLO	32	2
LONATO DEL GARDA	30	8
LONGHENA	24	8
LONGONE AL SEGRINO	26	7
LOSINE	53	8
LOVERE	36	8
LOZIO	59	8
LOZZA	18	23
LUINO	33	23
LUISAGO	20	7
LUMEZZANE	24	8
LUNGAVILLA	34	1
LURAGO D'ERBA	15	7
LURAGO MARINONE	19	7
LURANO	40	8
LURATE CACCIVIO	22	23
LUVINATE	24	23
LUZZANA	33	8
MACCAGNO CON PINO E VEDDASCA	39	23
MACCASTORNA	39	12
MACHERIO	14	7
MACLODIO	18	8
MADESIMO	89	7
MADIGNANO	43	30
MADONE	33	7
MAGASA	73	8
MAGENTA	27	2
MAGHERNO	22	30
MAGNACAVALLO	33	9
MAGNAGO	31	2
MAGREGLIO	37	7
MAIRAGO	30	30
MAIRANO	21	8
MALAGNINO	30	12
MALEGNO	48	8
MALEO	36	12
MALGESSO	33	23
MALGRATE	28	7
MALNATE	13	23
MALONNO	66	8
MANDELLO DEL LARIO	37	7
MANERBA DEL GARDA	38	8
MANERBIO	26	8
MANTELLIO	62	7
MANTOVA	12	9

REGIONE LOMBARDIA	DISTANZA	CODICE F.O.C.
MAPELLO	39	8
MARCALLO CON CASONE	24	2
MARCARIA	25	9
MARCHENO	29	8
MARCHIROLO	27	23
MARCIGNAGO	23	30
MARGNO	53	7
MARIANA MANTOVANA	33	9
MARIANO COMENSE	7	7
MARMENTINO	41	8
MARMIROLO	16	9
MARNATE	29	30
MARONE	22	8
MARTIGNANA DI PO	36	12
MARTINENGO	34	8
MARUDO	21	30
MARZANO	18	30
MARZIO	26	23
MASATE	29	7
MASCIAGO PRIMO	27	23
MASLIANICO	27	7
MASSALENGO	24	30
MAZZANO	21	8
MEDA	1	7
MEDE	38	1
MEDIGLIA	14	30
MEDOLAGO	38	7
MEDOLE	37	9
MELEGNANO	13	30
MELETI	36	12
MELLO	68	7
MELZO	29	30
MENAGGIO	50	7
MENCONICO	55	1
MERATE	34	7
MERCALLO	32	2
MERLINO	25	30
MERONE	22	7
MESE	73	7
MESENZANA	31	23
MESERO	24	2
MEZZAGO	31	30
MEZZANA BIGLI	32	1
MEZZANA RABATONE	33	30
MEZZANINO	31	30
MEZZOLDO	75	8
MILANO	17	30
MILZANO	34	8
MIRADOLO TERME	33	30
MISANO DI GERA D'ADDA	38	8


REGIONE LOMBARDIA	DISTANZA	CODICE F.O.C.
MISINTO	9	7
MISSAGLIA	29	7
MOGGIO	45	7
MOGLIA	20	9
MOIO DE' CALVI	71	8
MOLTENO	21	7
MOLTRASIO	33	7
MONASTEROLO DEL CASTELLO	42	8
MONGUZZO	19	7
MONIGA DEL GARDA	34	8
MONNO	78	8
MONTALTO PAVESE	43	1
MONTANASO LOMBARDO	25	30
MONTANO LUCINO	24	7
MONTE CREMASCO	35	30
MONTE ISOLA	21	8
MONTE MARENZO	40	7
MONTEBELLO DELLA BATTAGLIA	34	1
MONTECALVO VERSIGLIA	53	30
MONTEGRINO VALTRAVAGLIA	30	23
MONTELLO	27	8
MONTEMEZZO	66	7
MONTESCANO	42	30
MONTESEGALE	44	1
MONTEVECCHIA	35	30
MONTECELLI BRUSATI	11	8
MONTECELLI PAVESE	38	30
MONTECELLO BRIANZA	27	7
MONTICHIARI	26	8
MONTIRONE	21	8
MONTODINE	44	12
MONTORFANO	21	7
MONTÙ BECCARIA	44	30
MONVALLE	39	23
MONZA	17	7
MONZAMBANO	37	9
MORAZZONE	20	23
MORBEGNO	64	7
MORENGO	33	8
MORIMONDO	27	30
MORNAGO	28	23
MORNICO AL SERIO	27	8
MORNICO LOSANA	40	1
MORTARA	35	2
MORTERONE	51	7
MOSCAZZANO	39	30
MOTTA BALUFFI	32	12
MOTTA VISCONTI	22	30
MOTTEGGIANA	17	9



REGIONE LOMBARDIA	DISTANZA	CODICE F.O.C.
MOZZANICA	35	8
MOZZATE	22	7
MOZZO	35	8
MUGGIÒ	13	7
MULAZZANO	18	30
MURA	47	8
MUSCOLINE	29	8
MUSSO	63	7
NAVE	22	8
NEMBRO	36	8
NERVIANO	25	30
NESSO	42	7
NIARDO	53	8
NIBIONNO	16	7
NICORVO	33	2
NOSATE	25	2
NOVA MILANESE	11	7
NOVATE MEZZOLA	63	7
NOVATE MILANESE	18	7
NOVEDRATE	9	7
NOVIGLIO	16	30
NUVOLENTO	24	8
NUVOLERA	23	8
ODOLO	39	8
OFFANENGO	43	8
OFFLAGA	28	8
OGGIONA CON SANTO STEFANO	28	23
OGGIONO	25	7
OLEVANO DI LOMELLINA	41	2
OLGIATE COMASCO	19	23
OLGIATE MOLGORA	27	7
OLGIATE OLONA	26	7
OLGINATE	33	7
OLIVA GESSI	39	1
OLIVETO LARIO	37	7
OLMENETA	39	12
OLMO AL BREMBO	68	8
OLTRE IL COLLE	66	8
OLTRESSENDA ALTA	60	8
OLTRONA DI SAN MAMETTE	21	23
OME	10	8
ONETA	56	8
ONO SAN PIETRO	58	8
ONORE	50	8
OPERA	2	30
ORIGGIO	23	7
ORINO	35	23
ORIO AL SERIO	30	8
ORIO LITTA	30	30
ORNAGO	27	7

REGIONE LOMBARDIA	DISTANZA	CODICE F.O.C.
ORNICA	78	8
ORSENGO	20	7
ORZINUOVI	30	8
ORZIVECCHI	26	8
OSIO SOPRA	35	8
OSIO SOTTO	34	7
OSNAGO	30	30
OSPEDALETTO LODIGIANO	26	30
OSPITALETTO	10	8
OSSAGO LODIGIANO	29	30
OSSIMO	57	8
OSSONA	24	2
OSTIANO	42	8
OSTIGLIA	24	9
OTTOBLIANO	40	30
OZZERO	27	30
PADENGHE SUL GARDA	31	8
PADERNO D'ADDA	35	30
PADERNO DUGNANO	14	7
PADERNO FRANCIACORTA	7	8
PADERNO PONCHIELLI	43	12
PAGAZZANO	34	8
PAGNONA	61	7
PAISCO LOVENO	69	8
PAITONE	26	8
PALADINA	38	8
PALAZZAGO	46	8
PALAZZO PIGNANO	37	30
PALAZZOLO SULL'OGGIO	22	8
PALESTRO	22	2
PALOSCO	27	8
PANCARANA	36	1
PANDINO	33	30
PANTIGLIATE	20	30
PARABIAGO	28	30
PARATICO	23	8
PARLASCO	50	7
PARONA	37	2
PARRE	55	8
PARZANICA	44	8
PASPARDO	62	8
PASSIRANO	9	8
PASTURO	44	7
PAULLO	23	30
PAVIA	21	30
PAVONE DEL MELLA	32	8
PEDESINA	77	7
PEDRENGO	31	8
PEGGIO	71	7


REGIONE LOMBARDIA	DISTANZA	CODICE F.O.C.
PEGOGNAGA	10	9
PEIA	51	8
PERLEDO	52	7
PERO	19	30
PERSICO DOSIMO	33	12
PERTICA ALTA	50	8
PERTICA BASSA	50	8
PESCAROLO ED UNITI	37	12
PESCATO	28	7
PESCHIERA BORROMEO	16	30
PESSANO CON BORNAGO	26	30
PESSINA CREMONESE	38	12
PEZZAZE	41	8
PIADENA DRIZZONA	35	9
PIAN CAMUNO	36	8
PIANCOGNO	46	8
PIANELLO DEL LARIO	60	7
PIANENGO	42	8
PIANICO	38	8
PIANTEDO	57	7
PIARIO	55	8
PIAZZA BREMBANA	66	8
PIAZZATORRE	74	8
PIAZZOLO	72	8
PIERANICA	40	30
PIETRA DE' GIORGI	43	1
PIEVE ALBIGNOLA	31	30
PIEVE D'OLMI	31	12
PIEVE DEL CAIRO	30	1
PIEVE EMANUELE	3	30
PIEVE FISSIRAGA	20	30
PIEVE PORTO MORONE	38	30
PIEVE SAN GIACOMO	33	12
PIGRA	55	7
PINAROLO PO	35	1
PIOLTELLO	21	30
PISOGNE	30	8
PIUBEGA	30	9
PIURO	76	7
PIZZALE	31	1
PIZZIGHETTONE	38	12
PLESIO	59	7
POGGIO RUSCO	28	9
POGLIANO MILANESE	23	30
POGNANA LARIO	36	7
POGNANO	37	8
POLAVENO	18	8
POLPENAZZE DEL GARDA	33	8
POMPIANO	23	8
POMPONESCO	32	9



REGIONE LOMBARDIA	DISTANZA	CODICE F.O.C.
PONCARALE	18	8
PONNA	57	7
PONTE DI LEGNO	89	8
PONTE LAMBRO	27	7
PONTE NIZZA	41	1
PONTE NOSSA	50	8
PONTE SAN PIETRO	35	8
PONTERANICA	38	8
PONTEVICO	31	8
PONTI SUL MINCIO	34	9
PONTIDA	37	7
PONTIROLO NUOVO	38	7
PONTOGLIO	28	8
PORLEZZA	62	7
PORTALBERA	38	30
PORTO CERESIO	15	23
PORTO MANTOVANO	13	9
PORTO VALTRAVAGLIA	41	23
POSTALESIO	82	7
POZZAGLIO ED UNITI	34	12
POZZO D'ADDA	31	7
POZZOLENGO	33	8
POZZUOLO MARTESANA	30	30
PRADALUNGA	38	8
PRALBOINO	35	8
PRATA CAMPORTACCIO	73	7
PREDORE	30	8
PREGNANA MILANESE	23	30
PREMANA	62	7
PREMOLO	53	8
PRESEGLIE	40	8
PRESEZZO	37	8
PREVALLE	26	8
PRIMALUNA	49	7
PROSERPIO	28	7
PROVAGLIO D'ISEO	11	8
PROVAGLIO VAL SABBIA	47	8
PUEGNAGO DEL GARDA	35	8
PUMENENGO	29	8
PUSIANO	25	7
QUINGENTOLE	21	9
QUINTANO	41	30
QUINZANO D'OGGIO	36	8
QUISTELLO	16	9
RANCIO VALCUVIA	28	23
RANCO	41	2
RANICA	35	8
RANZANICO	44	8
RASURA	72	7

REGIONE LOMBARDIA	DISTANZA	CODICE F.O.C.
REA	35	30
REDAVALLE	39	1
REDONDESCO	30	9
REMEDELLO	40	8
RENATE	19	7
RESCALDINA	27	7
RETORBIDO	33	1
REZZAGO	35	7
REZZATO	18	8
RHO	21	30
RICENGO	40	8
RIPALTA ARPINA	46	12
RIPALTA CREMASCA	40	30
RIPALTA GUERINA	43	30
RIVA DI SOLTTO	42	8
RIVANAZZANO TERME	32	1
RIVAROLO DEL RE ED UNITI	36	9
RIVAROLO MANTOVANO	35	9
RIVOLTA D'ADDA	33	30
ROBBIATE	35	30
ROBBIO	27	2
ROBECCHETTO CON INDUNO	26	2
ROBECCO D'OGGIO	32	8
ROBECCO PAVESE	32	1
ROBECCO SUL NAVIGLIO	27	2
ROCCA DE' GIORGI	48	30
ROCCA SUSELLA	41	1
ROCCAFRANCA	27	8
RODANO	23	30
RODENGO SAIANO	6	8
RODERO	10	23
RODIGO	22	9
ROGENO	22	7
ROGNANO	18	30
ROGNO	36	8
ROGOLO	60	7
ROMAGNESE	69	1
ROMANENGO	41	8
ROMANO DI LOMBARDIA	32	8
RONAGO	18	23
RONCADELLE	10	8
RONCARO	22	30
RONCELLO	30	7
RONCO BRIANTINO	30	30
RONCOBELLO	74	8
RONCOFERRARO	15	9
RONCOLA	49	8
ROSASCO	30	2
ROSATE	19	30


REGIONE LOMBARDIA	DISTANZA	CODICE F.O.C.
ROTA D'IMAGNA	57	8
ROVATO	14	8
ROVELLASCA	14	7
ROVELLO PORRO	15	7
ROVERBELLA	22	9
ROVESCALA	49	12
ROVETTA	49	8
ROZZANO	9	30
ROÈ VOLCIANO	33	8
RUDIANO	27	8
SABBIO CHIESE	39	8
SABBIONETA	36	9
SALA COMACINA	47	7
SALE MARASINO	19	8
SALERANO SUL LAMBRO	19	30
SALTRIO	5	23
SALVIROLA	43	8
SALÒ	34	8
SAMARATE	33	7
SAMOLACO	68	7
SAN BARTOLOMEO VAL CAVARGNA	71	7
SAN BASSANO	47	12
SAN BENEDETTO PO	10	9
SAN CIPRIANO PO	35	30
SAN COLOMBANO AL LAMBRO	34	30
SAN DAMIANO AL COLLE	47	12
SAN DANIELE PO	26	12
SAN DONATO MILANESE	11	30
SAN FELICE DEL BENACO	37	8
SAN FERMO DELLA BATTAGLIA	25	7
SAN FIORANO	30	12
SAN GENESIO ED UNITI	17	30
SAN GERVASIO BRESCIANO	31	8
SAN GIACOMO DELLE SEGNATE	21	9
SAN GIACOMO FILIPPO	77	7
SAN GIORGIO BIGARELLO	8	9
SAN GIORGIO DI LOMELLINA	41	1
SAN GIORGIO SU LEGNANO	29	30
SAN GIOVANNI BIANCO	57	8
SAN GIOVANNI DEL DOSSO	26	9
SAN GIOVANNI IN CROCE	41	9
SAN GIULIANO MILANESE	11	30



REGIONE LOMBARDIA	DISTANZA	CODICE F.O.C.
SAN MARTINO DALL'ARGINE	28	9
SAN MARTINO DEL LAGO	38	12
SAN MARTINO IN STRADA	25	30
SAN MARTINO SICCOMARIO	26	30
SAN NAZZARO VAL CAVARGNA	71	7
SAN PAOLO	32	8
SAN PAOLO D'ARGON	30	8
SAN PELLEGRINO TERME	52	8
SAN ROCCO AL PORTO	27	12
SAN SIRO	57	7
SAN VITTORE OLONA	27	30
SAN ZENO NAVIGLIO	15	8
SAN ZENONE AL LAMBRO	17	30
SAN ZENONE AL PO	39	30
SANGIANO	40	23
SANNAZZARO DE' BURGONDI	31	1
SANT'ALESSIO CON VIALONE	19	30
SANT'ANGELO LODIGIANO	25	30
SANT'ANGELO LOMELLINA	32	2
SANT'OMOBONO TERME	52	8
SANTA BRIGIDA	74	8
SANTA CRISTINA E BISSONE	31	30
SANTA GIULETTA	37	1
SANTA MARGHERITA DI STAFFORA	49	1
SANTA MARIA DELLA VERSA	48	30
SANTA MARIA HOÈ	26	7
SANTO STEFANO LODIGIANO	34	12
SANTO STEFANO TICINO	25	2
SAREZZO	18	8
SARNICO	24	8
SARONNO	17	7
SARTIRANA LOMELLINA	39	2
SAVIORE DELL'ADAMELLO	76	8
SCALDASOLE	31	30
SCANDOLARA RAVARA	36	12
SCANDOLARA RIPA D'OGLIO	38	8
SCANZOROSCIATE	32	8
SCHIGNANO	47	7
SCHILPARIO	65	8
SCHIVENOGLIA	25	9

REGIONE LOMBARDIA	DISTANZA	CODICE F.O.C.
SECUGNAGO	31	30
SEDRIANO	24	30
SEDRINA	43	8
SEGRATE	17	30
SELLERO	61	8
SELVINO	45	8
SEMIANA	41	1
SENAGO	16	7
SENGA	35	8
SENNA COMASCO	18	7
SENNA LODIGIANA	29	30
SEREGNO	5	7
SERGNANO	39	8
SERIATE	28	8
SERINA	59	8
SERLE	31	8
SERMIDE E FELONICA	41	9
SERRAVALLE A PO	20	9
SESTO CALENDE	30	2
SESTO ED UNITI	37	12
SESTO SAN GIOVANNI	19	7
SETTALA	24	30
SETTIMO MILANESE	17	30
SEVESO	5	7
SILVANO PIETRA	26	1
SIRMIONE	36	8
SIRONE	22	7
SIRTORI	24	7
SIZIANO	9	30
SOIANO DEL LAGO	34	8
SOLARO	14	7
SOLAROLO RAINERIO	41	12
SOLBIATE ARNO	25	23
SOLBIATE CON CAGNO	15	23
SOLBIATE OLONA	31	7
SOLFERINO	36	8
SOLTO COLLINA	43	8
SOLZA	40	7
SOMAGLIA	32	12
SOMMA LOMBARDO	34	2
SOMMO	30	30
SONCINO	35	8
SONDRIO	87	7
SONGAVAZZO	47	8
SONICO	72	8
SORDIO	16	30
SORESINA	47	8
SORICO	59	7
SORISOLE	38	8
SORMANO	37	7
SOSPIRO	32	12

REGIONE LOMBARDIA	DISTANZA	CODICE F.O.C.
SOTTO IL MONTE GIOVANNI XXIII	43	8
SOVERE	40	8
SOVICO	14	7
SPESSA	38	30
SPINADESCO	35	12
SPINEDA	31	9
SPINO D'ADDA	29	30
SPINONE AL LAGO	41	8
SPIRANO	36	8
STAGNO LOMBARDO	34	12
STAZZONA	67	7
STEZZANO	33	8
STRADELLA	37	30
STROZZA	45	8
SUARDI	36	1
SUEGLIO	54	7
SUELLO	23	7
SUISIO	36	7
SULBIATE	29	30
SULZANO	16	8
SUMIRAGO	27	23
SUSTINENTE	14	9
SUZZARA	17	9
TACENO	49	7
TAINO	37	2
TALAMONA	68	7
TALEGGIO	65	7
TARTANO	85	7
TAVAZZANO CON VILLAVESCO	19	30
TAVERNERIO	24	7
TAVERNOLA BERGAMASCA	35	8
TAVERNOLE SUL MELLA	35	8
TELGATE	20	8
TEMÙ	85	8
TERNATE	35	2
TERNO D'ISOLA	39	8
TERRANOVA DEI PASSERINI	35	30
TICENGO	38	8
TIGNALE	57	8
TORBOLE CASAGLIA	12	8
TORLINO VIMERCATI	38	30
TORNATA	33	9
TORNO	31	7
TORRAZZA COSTE	33	1
TORRE BERETTI E CASTELLARO	41	2
TORRE BOLDONE	34	8
TORRE D'ARESE	20	30
TORRE D'ISOLA	20	30



REGIONE LOMBARDIA	DISTANZA	CODICE F.O.C.
TORRE DE' BUSI	41	7
TORRE DE' NEGRI	33	30
TORRE DE' PICENARDI	41	9
TORRE DE' ROVERI	30	8
TORRE PALLAVICINA	34	8
TORREVECCHIA PIA	14	30
TORRICELLA DEL PIZZO	36	12
TORRICELLA VERZATE	37	1
TOSCOLANO- MADERNO	41	8
TRADATE	25	23
TRAONA	62	7
TRAVACÒ SICCOMARIO	28	30
TRAVAGLIATO	13	8
TRAVEDONA-MONATE	35	23
TREMEZZINA	47	7
TREMOSINE SUL GARDA	64	8
TRENZANO	21	8
TRESCORE BALNEARIO	30	8
TRESCORE CREMASCO	39	30
TREVIGLIO	36	8
TREVIOLIO	33	8
TREVISO BRESCIANO	50	8
TREZZANO ROSA	31	7
TREZZANO SUL NAVIGLIO	12	30
TREZZO SULL'ADDA	30	7
TREZZONE	66	7
TRIBIANO	19	30
TRIGOLO	46	8
TRIUGGIO	14	7
TRIVOLZIO	20	30
TROMELLO	35	30
TRONZANO LAGO MAGGIORE	46	23
TROVO	22	30
TRUCCAZZANO	29	30
TURANO LODIGIANO	33	30
TURATE	20	7
TURBIGO	23	2
UBIALE CLANEZZO	47	8
UBOLDO	21	7
UGGIATE-TREVANO	15	23
URAGO D'OGGIO	26	8
URGNANO	33	8
USMATE VELATE	26	30
VAIANO CREMASCO	37	30
VAILATE	39	30
VAL BREMBILLA	49	8
VAL DI NIZZA	48	1
VAL MASINO	80	7

REGIONE LOMBARDIA	DISTANZA	CODICE F.O.C.
VAL REZZO	68	7
VALBONDIONE	76	8
VALBREMBO	36	8
VALBRONA	35	7
VALEGGIO	35	30
VALERA FRATTA	17	30
VALGANNA	22	23
VALGOGGIO	68	8
VALGREGHENTINO	36	7
VALLE LOMELLINA	38	2
VALLE SALIMBENE	25	30
VALLEVE	81	8
VALLIO TERME	34	8
VALMADRERA	26	7
VALMOREA	13	23
VALNEGRA	66	8
VALSOLDA	67	7
VALTORTA	79	8
VALVARRONE	51	7
VALVESTINO	65	8
VANZAGHELLO	29	2
VANZAGO	23	30
VAPRIO D'ADDA	33	7
VARANO BORGHESI	34	23
VAREDO	10	7
VARENNA	50	7
VARESE	19	23
VARZI	45	1
VEDANO AL LAMBRO	20	7
VEDANO OLONA	18	23
VEDESETA	60	7
VEDUGGIO CON COLZANO	17	7
VELESO	47	7
VELEZZO LOMELLINA	43	1
VELLEZZO BELLINI	21	30
VENEGONO INFERIORE	23	23
VENEGONO SUPERIORE	21	23
VENIANO	20	7
VERANO BRIANZA	11	7
VERCANA	66	7
VERCEIA	60	7
VERCURAGO	32	7
VERDELLINO	36	7
VERDELLO	36	8
VERDERIO	33	30
VERGIATE	30	2
VERMEZZO CON ZELO	20	30
VERNATE	17	30
VEROLANUOVA	32	8
VEROLAVECCHIA	35	8
VERRETTO	33	1


REGIONE LOMBARDIA	DISTANZA	CODICE F.O.C.
VERRUA PO	33	30
VERTEMATE CON MINOPRIO	13	7
VERTOVA	44	8
VESCOVATO	34	12
VESTONE	45	8
VEZZA D'OGGIO	80	8
VIADANA	39	12
VIADANICA	31	8
VIDIGULFO	12	30
VIGANO SAN MARTINO	36	8
VIGANÒ	26	7
VIGEVANO	35	30
VIGGIÙ	6	23
VIGNATE	25	30
VIGOLO	45	8
VILLA BISCOSSI	34	1
VILLA CARCINA	16	8
VILLA CORTESE	30	30
VILLA D'ADDA	38	7
VILLA D'ALMÈ	39	8
VILLA D'OGNA	57	8
VILLA DI CHIAVENNA	80	7
VILLA DI SERIO	35	8
VILLA GUARDIA	22	7
VILLACHIARA	36	8
VILLANOVA D'ARDENGGHI	26	30
VILLANOVA DEL SILLARO	25	30
VILLANTERIO	23	30
VILLANUOVA SUL CLISI	30	8
VILLASANTA	22	7
VILLIMPENTA	20	9
VILLONGO	26	8
VILMINORE DI SCALVE	61	8
VIMERCATE	25	30
VIMODRONE	18	30
VIONE	84	8
VISANO	36	8
VISTARINO	23	30
VITTUONE	24	30
VIZZOLA TICINO	35	2
VIZZOLO PREDABISSI	14	30
VOBARNO	35	8
VOGHERA	27	1
VOLONGO	46	8
VOLPARA	53	30
VOLTA MANTOVANA	31	9
VOLTIDO	39	9
ZANDOBBIO	30	8
ZANICA	30	8



REGIONE LOMBARDIA	DISTANZA	CODICE F.O.C.
ZAVATTARELLO	61	1
ZECCONE	14	30
ZELBIO	46	7
ZELO BUON PERSICO	25	30
ZEME	38	2

REGIONE LOMBARDIA	DISTANZA	CODICE F.O.C.
ZENEVREDO	41	30
ZERBO	40	30
ZERBOLÒ	28	30
ZIBIDO SAN GIACOMO	13	30
ZINASCO	29	30

REGIONE LOMBARDIA	DISTANZA	CODICE F.O.C.
ZOGNO	46	8
ZONE	26	8





REGIONE TRENTINO- ALTO ADIGE SÜDTIROL	DISTANZA	CODICE F.O.C.
ALA	49	9
ALBIANO	83	31
ALDENO	66	9
ALDINO	69	31
ALTAVALLE	83	31
ALTOPIANO DELLA VIGOLANA	76	9
AMBLAR-DON	77	31
ANDALO	86	31
ANDRIANO	53	31
ANTERIVO	75	31
APPIANO SULLA STRADA DEL VINO	53	31
ARCO	67	9
AVELENGO	69	31
AVIO	48	9
BADIA	59	31
BARBIANO	41	31
BASELGA DI PINÈ	85	9
BESENELLO	63	9
BLEGGIO SUPERIORE	89	9
BOLZANO	47	31
BONDONE	69	8
BORGO CHIESE	69	8
BORGO D'ANAUNIA	74	31
BORGO LARES	89	8
BRAIES	59	31
BRENNERO	9	31
BRENTONICO	61	9
BRESSANONE	29	31
BRONZOLO	56	31
BRUNICO	45	31
CAINES	55	31
CALCERANICA AL LAGO	83	9
CALDARO SULLA STRADA DEL VINO	58	31
CALDONAZZO	84	9
CALLIANO	62	9
CAMPITELLO DI FASSA	73	31
CAMPO DI TRENIS	16	31
CAMPO TURES	60	31
CAMPODENNO	75	31
CANAZEI	70	31
CAPRIANA	81	31
CASTEL CONDINO	75	8
CASTELBELLO- CIARDES	77	31
CASTELLO-MOLINA DI FIEMME	74	31
CASTELROTTO	44	31
CAVALESE	74	31
CAVARENO	74	31

REGIONE TRENTINO- ALTO ADIGE SÜDTIROL	DISTANZA	CODICE F.O.C.
CAVEDAGO	80	31
CAVEDINE	81	9
CEMBRA LISIGNAGO	81	31
CERMES	64	31
CHIENES	36	31
CHIUSA	32	31
CIMONE	70	9
CIS	89	31
CIVEZZANO	75	9
CLES	84	31
COMANO TERME	87	9
CONTÀ	81	31
CORNEDO ALL'ISARCO	41	31
CORTACCIA SULLA STRADA DEL VINO	61	31
CORTINA SULLA STRADA DEL VINO	62	31
CORVARA IN BADIA	67	31
DAMBEL	80	31
DENNO	75	31
DOBBIACO	62	31
DRENA	75	9
DRO	70	9
EGNA	57	31
FAI DELLA PAGANELLA	78	31
FALZES	41	31
FIAVÈ	85	9
FIEROZZO	90	9
FIÈ ALLO SCILIAR	53	31
FOLGARIA	74	9
FORNACE	81	9
FORTEZZA	25	31
FRASSILONGO	85	9
FUNES	39	31
GAIS	51	31
GARGAZZONE	58	31
GARNIGA TERME	74	9
GIOVO	75	31
ISERA	56	9
LA VALLE	56	31
LACES	81	31
LAGUNDO	63	31
LAION	38	31
LAIVES	54	31
LANA	61	31
LAUREGNO	87	31
LAVARONE	89	9
LAVIS	72	31
LEDRO	80	9
LEVICO TERME	85	9


REGIONE TRENTINO- ALTO ADIGE SÜDTIROL	DISTANZA	CODICE F.O.C.
LONA-LASES	81	9
LUSON	43	31
MADRUZZO	82	9
MAGRÈ SULLA STRADA DEL VINO	62	31
MAREBBE	52	31
MARLENGO	62	31
MAZZIN	74	31
MELTINA	66	31
MERANO	59	31
MEZZOCORONA	67	31
MEZZOLOMBARDO	67	31
MOENA	76	31
MONGUELFO-TESIDO	55	31
MONTAGNA	59	31
MORI	54	9
MOSO IN PASSIRIA	47	31
NAGO-TORBOLE	61	9
NALLES	56	31
NATURNO	71	31
NAZ-SCIAVES	24	31
NOGAREDO	56	9
NOMI	59	9
NOVA LEVANTE	56	31
NOVA PONENTE	61	31
NOVALEDO	88	9
NOVELLA	87	31
ORA	58	31
ORTISEI	46	31
PANCHIÀ	76	31
PARCINES	66	31
PERCA	45	31
PERGINE VALSUGANA	78	9
PIEVE DI BONO- PREZZO	74	8
PLAUS	69	31
POMAROLO	57	9
PONTE GARDENA	37	31
POSTAL	61	31
PREDAIA	79	31
PREDAZZO	82	31
PREDOI	83	31
RACINES	16	31
RASUN-ANTERSELVA	51	31
RENON	52	31
RIFIANO	54	31
RIO DI PUSTERIA	26	31
RIVA DEL GARDA	66	9
RODENGO	30	31
ROMENO	76	31
RONZO-CHIENIS	67	9



REGIONE TRENTINO- ALTO ADIGE SÜDTIROL	DISTANZA	CODICE F.O.C.
RONZONE	72	31
ROVERETO	58	9
ROVERÈ DELLA LUNA	68	31
RUFFRÈ-MENDOLA	69	31
SALORNO SULLA STRADA DEL VINO	65	31
SAN CANDIDO	65	31
SAN GENESIO ATESINO	56	31
SAN GIOVANNI DI FASSA - SÈN JAN	74	31
SAN LEONARDO IN PASSIRIA	43	31
SAN LORENZO DI SEBATO	41	31
SAN MARTINO IN BADIA	50	31
SAN MARTINO IN PASSIRIA	45	31
SAN MICHELE ALL'ADIGE	65	31
SAN PANCRAZIO	72	31
SANT'ORSOLA TERME	87	9
SANTA CRISTINA VALGARDENA	49	31
SANZENO	81	31
SARENTINO	49	31
SARNONICO	73	31
SCENA	62	31
SEGONZANO	90	9
SELLA GIUDICARIE	80	8
SELVA DEI MOLINI	65	31

REGIONE TRENTINO- ALTO ADIGE SÜDTIROL	DISTANZA	CODICE F.O.C.
SELVA DI VAL GARDENA	52	31
SENALE-SAN FELICE	76	31
SENALES	82	31
SESTO	71	31
SFRUZ	88	31
SILANDRO	85	31
SORAGA DI FASSA	74	31
SOVER	87	31
SPORMAGGIORE	75	31
SPORMINORE	74	31
STENICO	90	9
STORO	66	8
TENNA	83	9
TENNO	74	9
TERENTO	37	31
TERLANO	53	31
TERMENO SULLA STRADA DEL VINO	58	31
TERRAGNOLO	71	9
TERRE D'ADIGE	72	31
TESERO	74	31
TESIMO	61	31
TIONE DI TRENTO	87	8
TIRES	58	31
TIROLO	58	31
TON	75	31
TRAMBILENO	64	9


REGIONE TRENTINO- ALTO ADIGE SÜDTIROL	DISTANZA	CODICE F.O.C.
TRENTO	69	9
TRODENA NEL PARCO NATURALE	65	31
ULTIMO	82	31
VADENA	57	31
VAL DI VIZZE	14	31
VALDAONE	79	8
VALDAORA	51	31
VALFLORIANA	82	31
VALLARSA	73	9
VALLE AURINA	72	31
VALLE DI CASIES	61	31
VALLELAGHI	75	9
VANDOIES	29	31
VARNA	25	31
VELTURNO	31	31
VERANO	73	31
VIGNOLA-FALESINA	84	9
VILLA LAGARINA	56	9
VILLABASSA	59	31
VILLANDRO	35	31
VILLE D'ANAUNIA	85	31
VILLE DI FIEMME	74	31
VIPITENO	13	31
VOLANO	59	9
ZIANO DI FIEMME	78	31



REGIONE VENETO	DISTANZA	CODICE F.O.C.
ABANO TERME	47	10
ADRIA	64	10
AFFI	33	9
AGORDO	85	10
AGUGLIARO	59	10
ALANO DI PIAVE	62	10
ALBAREDO D'ADIGE	52	9
ALBETTONE	58	10
ALBIGNASEGO	42	10
ALONTE	52	9
ALPAGO	56	10
ALTAVILLA VICENTINA	49	9
ALTISSIMO	71	9
ALTIVOLE	51	10
ANGIARI	41	9
ANGUILLARA VENETA	63	10
ANNONE VENETO	20	10
ARCADE	33	10
ARCOLE	44	9
ARCUGNANO	53	10
ARIANO NEL POLESINE	75	10
ARQUÀ PETRARCA	51	10
ARQUÀ POLESINE	53	13
ARRE	55	10
ARSIERO	75	10
ARSIÈ	89	10
ARZERGRANDE	45	10
ARZIGNANO	52	9
ASIAGO	88	10
ASIGLIANO VENETO	59	9
ASOLO	58	10
BADIA CALAVENA	53	9
BADIA POLESINE	56	9
BAGNOLI DI SOPRA	59	10
BAGNOLO DI PO	55	13
BAONE	55	10
BARBARANO MOSSANO	61	10
BARBONA	62	13
BARDOLINO	40	9
BASSANO DEL GRAPPA	68	10
BATTAGLIA TERME	44	10
BELFIORE	40	9
BELLUNO	60	10
BERGANTINO	32	9
BEVILACQUA	48	9
BOARA PISANI	54	10
BOLZANO VICENTINO	53	10
BONAVIGO	49	9
BORCA DI CADORE	86	10
BORGO VALBELLUNA	72	10
BORGO VENETO	59	9

REGIONE VENETO	DISTANZA	CODICE F.O.C.
BORGORICCO	45	10
BORSO DEL GRAPPA	70	10
BOSARO	56	13
BOSCHI SANT'ANNA	46	9
BOSCO CHIESANUOVA	60	9
BOVOLENTA	53	10
BOVOLONE	37	9
BREDA DI PIAVE	21	10
BREGANZE	62	10
BRENDOLA	46	9
BRENTINO BELLUNO	47	9
BRENZONE SUL GARDA	60	9
BRESSANVIDO	58	10
BROGLIANO	57	9
BRUGINE	46	10
BUSSOLENGO	29	9
BUTTAPIETRA	27	9
CADONEGHE	39	10
CAERANO DI SAN MARCO	47	10
CALALZO DI CADORE	76	10
CALDIERO	37	9
CALDOGNO	61	9
CALTO	43	9
CALTRANO	66	10
CALVENE	71	10
CAMISANO VICENTINO	48	10
CAMPAGNA LUPIA	35	10
CAMPIGLIA DEI BERICI	60	10
CAMPO SAN MARTINO	46	10
CAMPODARSEGO	43	10
CAMPODORO	47	10
CAMPOLONGO MAGGIORE	42	10
CAMPONOGARA	34	10
CAMPOSAMPIERO	49	10
CANARO	52	13
CANDA	56	13
CANDIANA	52	10
CAORLE	29	10
CAPPELLA MAGGIORE	45	10
CAPRINO VERONESE	39	9
CARBONERA	23	10
CARCERI	60	10
CARMIGNANO DI BRENTA	60	10
CARRÈ	67	10
CARTIGLIANO	71	10
CARTURA	49	10
CASALE DI SCODOSIA	57	9
CASALE SUL SILE	19	10
CASALEONE	32	9
CASALSERUGO	45	10

REGIONE VENETO	DISTANZA	CODICE F.O.C.
CASIER	23	10
CASSOLA	60	10
CASTAGNARO	51	9
CASTEGNERO	53	10
CASTEL D'AZZANO	25	9
CASTELBALDO	57	9
CASTELCUCCO	62	10
CASTELFRANCO VENETO	47	10
CASTELGOMBERTO	57	9
CASTELGUGLIELMO	57	13
CASTELLO DI GODEGO	50	10
CASTELMASSA	39	9
CASTELNOVO BARIANO	37	9
CASTELNUOVO DEL GARDA	34	9
CAVAION VERONESE	34	9
CAVALLINO-TREPORTI	40	10
CAVARZERE	53	10
CAVASO DEL TOMBA	61	10
CAZZANO DI TRAMIGNA	45	9
CEGGIA	10	10
CENESELLI	42	9
CEREA	33	9
CEREGNANO	63	13
CERRO VERONESE	51	9
CERVARESE SANTA CROCE	50	10
CESIOMAGGIORE	80	10
CESSALTO	9	10
CHIAMPO	58	9
CHIARANO	10	10
CHIES D'ALPAGO	62	10
CHIOGGIA	51	10
CHIUPPANO	66	10
CIBIANA DI CADORE	85	10
CIMADOLMO	23	10
CINTO CAOMAGGIORE	21	10
CINTO EUGANEO	59	10
CISON DI VALMARINO	54	10
CITTADELLA	56	10
CODEVIGO	41	10
CODOGNÈ	27	10
COGOLLO DEL CENGIO	69	10
COLCERESA	65	10
COLLE UMBERTO	40	10
COLOGNA VENETA	55	9
COLOGNOLA AI COLLI	39	9
COMELICO SUPERIORE	88	31
CONA	49	10
CONCAMARISE	30	9



REGIONE VENETO	DISTANZA	CODICE F.O.C.
CONCORDIA SAGITTARIA	24	10
CONEGLIANO	36	10
CONSELVE	55	10
CORBOLA	70	10
CORDIGNANO	40	10
CORNEDO VICENTINO	60	9
CORNUDA	48	10
CORREZZOLA	46	10
CORTINA D'AMPEZZO	85	31
COSTA DI ROVIGO	52	13
COSTABISSARA	58	9
COSTERMANO SUL GARDA	37	9
CREAZZO	52	9
CRESPADORO	71	9
CRESPINO	67	13
CROCETTA DEL MONTELLO	50	10
CURTAROLO	42	10
DOLCÈ	43	9
DOLO	32	10
DOMEGGE DI CADORE	79	10
DUE CARRARE	44	10
DUEVILLE	57	10
ERACLEA	17	10
ERBEZZO	62	9
ERBÈ	23	9
ESTE	56	10
FARA VICENTINO	67	10
FARRA DI SOLIGO	53	10
FELTRE	75	10
FERRARA DI MONTE BALDO	52	9
FICAROLO	50	9
FIESSO D'ARTICO	36	10
FIESSO UMBERTIANO	47	13
FOLLINA	57	10
FONTANELLE	22	10
FONTANIVA	57	10
FONTE	58	10
FONZASO	89	10
FOSSALTA DI PIAVE	6	10
FOSSALTA DI PORTOGRUARO	26	10
FOSSÒ	39	10
FRASSINELLE POLESINE	54	13
FRATTA POLESINE	55	13
FREGONA	47	10
FUMANE	35	9
GAIARINE	29	10
GAIBA	51	13
GALLIERA VENETA	53	10

REGIONE VENETO	DISTANZA	CODICE F.O.C.
GALZIGNANO TERME	49	10
GAMBELLARA	43	9
GAMBUGLIANO	58	9
GARDA	41	9
GAVELLO	67	13
GAZZO	56	10
GAZZO VERONESE	26	9
GIACCIANO CON BARUCHELLA	53	9
GIAVERA DEL MONTELLO	40	10
GODEGA DI SANT'URBANO	37	10
GORGIO AL MONTICANO	18	10
GRANTORTO	56	10
GRANZE	58	10
GREZZANA	39	9
GRISIGNANO DI ZOCCO	42	10
GRUARO	23	10
GRUMOLO DELLE ABBADESSE	48	10
GUARDA VENETA	60	13
ILLASI	40	9
ISOLA DELLA SCALA	26	9
ISOLA RIZZA	45	9
ISOLA VICENTINA	62	9
ISTRANA	33	10
JESOLO	21	10
LA VALLE AGORDINA	86	10
LAGHI	83	10
LAVAGNO	36	9
LAZISE	37	9
LEGNAGO	41	9
LEGNARO	41	10
LENDINARA	63	13
LIMANA	67	10
LIMENA	39	10
LIVINALLONGO DEL COL DI LANA	81	31
LONGARE	50	10
LONGARONE	58	10
LONIGO	48	9
LOREGGIA	49	10
LORENZAGO DI CADORE	87	10
LOREO	67	10
LORIA	54	10
LOZZO ATESTINO	63	10
LOZZO DI CADORE	82	10
LUGO DI VICENZA	70	10
LUSIA	61	13
LUSIANA CONCO	82	10
MALCESINE	68	9
MALO	67	9

REGIONE VENETO	DISTANZA	CODICE F.O.C.
MANSUÈ	22	10
MARANO DI VALPOLICELLA	40	9
MARANO VICENTINO	64	10
MARCON	18	10
MARENO DI PIAVE	34	10
MAROSTICA	69	10
MARTELLAGO	27	10
MASER	54	10
MASERADA SUL PIAVE	23	10
MASERÀ DI PADOVA	46	10
MASI	57	9
MASSANZAGO	44	10
MEDUNA DI LIVENZA	22	10
MEGLIADINO SAN VITALE	62	9
MELARA	28	9
MEOLO	12	10
MERLARA	57	9
MESTRINO	47	10
MEZZANE DI SOTTO	41	9
MIANE	60	10
MINERBE	46	9
MIRA	28	10
MIRANO	28	10
MOGLIANO VENETO	20	10
MONASTIER DI TREVISO	12	10
MONFUMO	64	10
MONSELICE	47	10
MONTAGNANA	54	9
MONTE DI MALO	65	9
MONTEBELLO VICENTINO	43	9
MONTEBELLUNA	43	10
MONTECCHIA DI CROSARA	50	9
MONTECCHIO MAGGIORE	47	9
MONTECCHIO PRECALCINO	57	10
MONTEFORTE D'ALPONE	39	9
MONTEGALDA	47	10
MONTEGALDELLA	48	10
MONTEGROTTO TERME	48	10
MONTEVIALE	56	9
MONTECELLO CONTE OTTO	53	10
MONTORSO VICENTINO	48	9
MORGANO	36	10
MORIAGO DELLA BATTAGLIA	52	10
MOTTA DI LIVENZA	18	10
MOZZECANE	19	9
MUSILE DI PIAVE	9	10



REGIONE VENETO	DISTANZA	CODICE F.O.C.
MUSSOLENTE	64	10
NANTO	54	10
NEGRAR DI VALPOLICELLA	41	9
NERVESA DELLA BATTAGLIA	38	10
NOALE	36	10
NOGARA	22	9
NOGAROLE ROCCA	15	9
NOGAROLE VICENTINO	62	9
NOVE	70	10
NOVENTA DI PIAVE	3	10
NOVENTA PADOVANA	34	10
NOVENTA VICENTINA	63	10
OCCHIOBELLO	43	13
ODERZO	16	10
OPPEANO	44	9
ORGIANO	55	9
ORMELLE	19	10
ORSAGO	37	10
OSPEDALETTO EUGANEO	58	10
OSPITALE DI CADORE	64	10
PADOVA	38	10
PAESE	28	10
PALÙ	42	9
PAPOZZE	72	10
PASTRENGO	32	9
PEDAVERA	79	10
PEDEMONTE	88	10
PEDEROBBA	52	10
PERAROLO DI CADORE	71	10
PERNUMIA	48	10
PESCANTINA	29	9
PESCHIERA DEL GARDA	30	9
PETTORAZZA GRIMANI	60	10
PIACENZA D'ADIGE	63	9
PIANEZZE	69	10
PIANIGA	34	10
PIAZZOLA SUL BRENTA	47	10
PIEVE DEL GRAPPA	68	10
PIEVE DI CADORE	73	10
PIEVE DI SOLIGO	48	10
PINCARA	50	13
PIOMBINO DESE	44	10
PIOVE DI SACCO	41	10
PIOVENE ROCCHETTE	66	10
POJANA MAGGIORE	61	9
POLESELLA	57	13
POLVERARA	46	10
PONSO	63	10
PONTE DI PIAVE	8	10

REGIONE VENETO	DISTANZA	CODICE F.O.C.
PONTE NELLE ALPI	54	10
PONTE SAN NICOLÒ	38	10
PONTECCHIO POLESINE	58	13
PONTELONGO	50	10
PONZANO VENETO	32	10
PORTO TOLLE	82	10
PORTO VIRO	69	10
PORTOBUFFOLÈ	24	10
PORTOGRUARO	21	10
POSINA	86	10
POSSAGNO	61	10
POVE DEL GRAPPA	70	10
POVEGLIANO	34	10
POVEGLIANO VERONESE	22	9
POZZOLEONE	61	10
POZZONOVO	53	10
PRAMAGGIORE	23	10
PREGANZIOL	19	10
PRESSANA	54	9
QUARTO D'ALTINO	17	10
QUERO VAS	60	10
QUINTO DI TREVISO	27	10
QUINTO VICENTINO	54	10
RECOARO TERME	75	9
REFRONTOLO	48	10
RESANA	47	10
REVINE LAGO	47	10
RIESE PIO X	50	10
RIVAMONTE AGORDINO	89	10
RIVOLI VERONESE	35	9
ROANA	84	10
ROMANO D'EZZELINO	66	10
RONCADE	13	10
RONCO ALL'ADIGE	52	9
RONCÀ	48	9
ROSOLINA	61	10
ROSSANO VENETO	58	10
ROSÀ	63	10
ROVERCHIARA	49	9
ROVEREDO DI GUÀ	57	9
ROVERÈ VERONESE	55	9
ROVIGO	57	13
ROVOLON	54	10
RUBANO	44	10
SACCOLONGO	49	10
SALARA	48	9
SALCEDO	70	10
SALGAREDA	7	10
SALIZOLE	29	9
SALZANO	33	10


REGIONE VENETO	DISTANZA	CODICE F.O.C.
SAN BELLINO	57	13
SAN BIAGIO DI CALLALTA	14	10
SAN BONIFACIO	37	9
SAN DONÀ DI PIAVE	8	10
SAN FIOR	37	10
SAN GIORGIO DELLE PERTICHE	47	10
SAN GIORGIO IN BOSCO	49	10
SAN GIOVANNI ILARIONE	55	9
SAN GIOVANNI LUPATOTO	32	9
SAN GREGORIO NELLE ALPI	79	10
SAN MARTINO BUON ALBERGO	30	9
SAN MARTINO DI LUPARI	54	10
SAN MARTINO DI VENEZZE	64	10
SAN MAURO DI SALINE	55	9
SAN MICHELE AL TAGLIAMENTO	25	11
SAN PIETRO DI CADORE	87	11
SAN PIETRO DI FELETTO	42	10
SAN PIETRO DI MORUBIO	40	9
SAN PIETRO IN CARIANO	34	9
SAN PIETRO IN GU	57	10
SAN PIETRO MUSSOLINO	66	9
SAN PIETRO VIMINARIO	50	10
SAN POLO DI PIAVE	21	10
SAN STINO DI LIVENZA	13	10
SAN VENDEMIANO	34	10
SAN VITO DI CADORE	88	10
SAN VITO DI LEGUZZANO	70	10
SAN ZENO DI MONTAGNA	47	9
SAN ZENONE DEGLI EZZELINI	60	10
SANDRIGO	58	10
SANGUINETTO	27	9
SANT'AMBROGIO DI VALPOLICELLA	34	9
SANT'ANGELO DI PIOVE DI SACCO	41	10
SANT'ANNA D'ALFAEDO	55	9
SANT'ELENA	54	10
SANT'URBANO	64	13
SANTA GIUSTINA	74	10
SANTA GIUSTINA IN COLLE	50	10
SANTA LUCIA DI PIAVE	38	10



REGIONE VENETO	DISTANZA	CODICE F.O.C.
SANTA MARIA DI SALA	36	10
SANTO STEFANO DI CADORE	89	11
SANTORSO	68	10
SAONARA	73	13
SARCEDO	65	10
SAREGO	47	9
SARMEDE	45	10
SCHIAVON	64	10
SCHIO	71	10
SCORZÈ	33	10
SEDICO	69	10
SEGUSINO	60	10
SELVA DI PROGNO	60	9
SELVAZZANO DENTRO	48	10
SEREN DEL GRAPPA	87	10
SERNAGLIA DELLA BATTAGLIA	50	10
SILEA	19	10
SOAVE	38	9
SOLAGNA	71	10
SOLESINO	53	10
SOMMACAMPAGNA	25	9
SONA	26	9
SORGÀ	18	9
SOSPIROLO	73	10
SOSSANO	60	9
SOVERZENE	54	10
SOVIZZO	49	9
SPINEA	26	10
SPRESIANO	31	10
STANGHELLA	54	10
STIENTA	45	13
STRA	40	10
SUSEGANA	39	10
TAGLIO DI PO	70	10
TAIBON AGORDINO	88	10
TAMBRE	60	10
TARZO	48	10
TEGLIO VENETO	26	10
TEOLO	53	10

REGIONE VENETO	DISTANZA	CODICE F.O.C.
TERRASSA PADOVANA	54	10
TERRAZZO	52	9
TEZZE SUL BRENTA	66	10
THIENE	63	10
TOMBOLO	56	10
TONEZZA DEL CIMONE	86	10
TORRE DI MOSTO	17	10
TORREBELVICINO	74	10
TORREGLIA	53	10
TORRI DEL BENACO	48	9
TORRI DI QUARTESOLO	50	10
TREBASELEGHE	38	10
TRECENTA	53	9
TREGNAGO	47	9
TREVENZUOLO	19	9
TREVIGNANO	36	10
TREVISO	24	10
TRIBANO	52	10
TRISSINO	55	9
URBANA	55	9
VAL DI ZOLDO	81	10
VAL LIONA	51	9
VALBRENTA	72	10
VALDAGNO	66	9
VALDASTICO	84	10
VALDOBBIADENE	58	10
VALEGGIO SUL MINCIO	30	9
VALLE DI CADORE	75	10
VALLI DEL PASUBIO	78	10
VAZZOLA	29	10
VEDELAGO	38	10
VEGGIANO	47	10
VELO D'ASTICO	73	10
VELO VERONESE	58	9
VENEZIA	32	10
VERONA	28	9
VERONELLA	51	9
VESCOVANA	58	10
VESTENANOVA	61	9
VICENZA	53	10

REGIONE VENETO	DISTANZA	CODICE F.O.C.
VIDOR	54	10
VIGASIO	21	9
VIGHIZZOLO D'ESTE	62	10
VIGO DI CADORE	86	10
VIGODARZERE	39	10
VIGONOVO	39	10
VIGONZA	38	10
VILLA BARTOLOMEA	47	9
VILLA DEL CONTE	52	10
VILLA ESTENSE	60	10
VILLADOSE	63	10
VILLAFRANCA DI VERONA	24	9
VILLAFRANCA PADOVANA	44	10
VILLAGA	62	10
VILLAMARZANA	50	13
VILLANOVA DEL GHEBBO	57	13
VILLANOVA DI CAMPOSAMPIERO	43	10
VILLANOVA MARCHESANA	74	10
VILLAVERLA	62	10
VILLORBA	24	10
VITTORIO VENETO	41	10
VO'	64	10
VODO CADORE	83	10
VOLPAGO DEL MONTELLO	41	10
ZANÈ	65	10
ZENSON DI PIAVE	10	10
ZERMEGHEDO	46	9
ZERO BRANCO	32	10
ZEVIO	38	9
ZIMELLA	47	9
ZOPPÈ DI CADORE	81	10
ZOVENCEDO	56	9
ZUGLIANO	68	10



REGIONE FRIULI- VENEZIA GIULIA	DISTANZA	CODICE F.O.C.
AIELLO DEL FRIULI	5	11
AMARO	38	11
AMPEZZO	58	11
ANDREIS	60	10
AQUILEIA	18	11
ARBA	53	10
ARTA TERME	50	11
ARTEGNA	34	11
ATTIMIS	35	11
AVIANO	46	10
AZZANO DECIMO	26	10
BAGNARIA ARSA	4	11
BARCIS	63	10
BASILIANO	26	11
BERTIOLO	23	11
BICINICO	12	11
BORDANO	37	11
BRUGNERA	32	10
BUDOIA	46	10
BUJA	32	11
BUTTRIO	21	11
CAMINO AL TAGLIAMENTO	33	11
CAMPOFORMIDO	21	11
CAMPOLONGO TAPOGLIANO	8	11
CANEVA	42	10
CAPRIVA DEL FRIULI	20	11
CARLINO	16	11
CASARSA DELLA DELIZIA	37	11
CASSACCO	28	11
CASTELNOVO DEL FRIULI	56	11
CASTIONS DI STRADA	14	11
CAVASSO NUOVO	56	11
CAVAZZO CARNICO	39	11
CERCIVENTO	57	11
CERVIGNANO DEL FRIULI	11	11
CHIONS	23	10
CHIOPRIS-VISCONTI	11	11
CHIUSAFORTE	53	11
CIMOLAIS	75	10
CIVIDALE DEL FRIULI	35	11
CLAUT	80	10
CLAUZETTO	58	11
CODROIPO	28	11
COLLOREDO DI MONTE ALBANO	29	11
COMEGLIANS	58	11
CORDENONS	36	10
CORDOVADO	28	10

REGIONE FRIULI- VENEZIA GIULIA	DISTANZA	CODICE F.O.C.
CORMONS	18	11
CORNO DI ROSAZZO	21	11
COSEANO	33	11
DIGNANO	38	11
DOBERDÒ DEL LAGO	21	11
DOGNA	57	11
DOLEGNA DEL COLLIO	26	11
DRENCHIA	56	11
DUINO AURISINA	24	11
ENEMONZO	50	11
ERTO E CASSO	69	10
FAEDIS	34	11
FAGAGNA	27	11
FANNA	56	11
FARRA D'ISONZO	18	11
FIUME VENETO	29	10
FIUMICELLO VILLA VICENTINA	19	11
FLAIBANO	37	11
FOGLIANO REDIPIUGLIA	16	11
FONTANAFREDDA	39	10
FORGARIA NEL FRIULI	49	11
FORNI AVOLTRI	69	11
FORNI DI SOPRA	76	11
FORNI DI SOTTO	68	11
FRISANCO	62	10
GEMONA DEL FRIULI	34	11
GONARS	10	11
GORIZIA	22	11
GRADISCA D'ISONZO	15	11
GRADO	30	11
GRIMACCO	51	11
LATISANA	22	11
LAUCO	52	11
LESTIZZA	18	11
LIGNANO SABBIADORO	38	11
LUSEVERA	39	11
MAGNANO IN RIVIERA	33	11
MAJANO	36	11
MALBORGHETTO VALBRUNA	59	11
MANIAGO	54	10
MANZANO	18	11
MARANO LAGUNARE	22	11
MARIANO DEL FRIULI	14	11
MARTIGNACCO	26	11
MEDEA	11	11
MEDUNO	58	11
MERETO DI TOMBA	34	11
MOGGIO UDINESE	46	11


REGIONE FRIULI- VENEZIA GIULIA	DISTANZA	CODICE F.O.C.
MOIMACCO	30	11
MONFALCONE	18	11
MONRUPINO	31	11
MONTERARS	38	11
MONTEREALE VALCELLINA	52	10
MORARO	18	11
MORSANO AL TAGLIAMENTO	32	10
MORTEGLIANO	15	11
MORUZZO	29	11
MOSSA	22	11
MUGGIA	45	11
MUZZANA DEL TURGNANO	18	11
NIMIS	32	11
OSOPPO	32	11
OVARO	55	11
PAGNACCO	22	11
PALAZZOLO DELLO STELLA	22	11
PALMANOVA	5	11
PALUZZA	56	11
PASIAN DI PRATO	18	11
PASIANO DI PORDENONE	33	10
PAULARO	60	11
PAVIA DI UDINE	13	11
PINZANO AL TAGLIAMENTO	52	11
POCENIA	23	11
POLCENIGO	46	10
PONTEBBA	55	11
PORCIA	33	10
PORDENONE	32	10
PORPETTO	9	11
POVOLETTO	27	11
POZZUOLO DEL FRIULI	19	11
PRADAMANO	20	11
PRATA DI PORDENONE	30	10
PRATO CARNICO	62	11
PRAVISDOMINI	22	10
PRECENICO	24	11
PREMARIACCO	29	11
PREONE	54	11
PREPOTTO	30	11
PULFERO	28	11
RAGOGNA	43	11
RAVASCLETTO	62	11
RAVEO	52	11
REANA DEL ROJALE	24	11
REMANZACCO	27	11
RESIA	55	11



REGIONE FRIULI- VENEZIA GIULIA	DISTANZA	CODICE F.O.C.
RESIUTTA	47	11
RIGOLATO	62	11
RIVE D'ARCANO	34	11
RIVIGNANO TEOR	29	11
ROMANS D'ISONZO	10	11
RONCHI DEI LEGIONARI	15	11
RONCHIS	21	11
ROVEREDO IN PIANO	38	10
RUDA	11	11
SACILE	38	10
SAGRADO	15	11
SAN CANZIAN D'ISONZO	18	11
SAN DANIELE DEL FRIULI	38	11
SAN DORLIGO DELLA VALLE	40	11
SAN FLORIANO DEL COLLIO	27	11
SAN GIORGIO DELLA RICHINVELDA	46	11
SAN GIORGIO DI NOGARO	13	11
SAN GIOVANNI AL NATISONE	17	11
SAN LEONARDO	44	11
SAN LORENZO ISONTINO	19	11
SAN MARTINO AL TAGLIAMENTO	43	11
SAN PIER D'ISONZO	15	11

REGIONE FRIULI- VENEZIA GIULIA	DISTANZA	CODICE F.O.C.
SAN PIETRO AL NATISONE	40	11
SAN QUIRINO	41	10
SAN VITO AL TAGLIAMENTO	32	10
SAN VITO AL TORRE	4	11
SAN VITO DI FAGAGNA	28	11
SANTA MARIA LA LONGA	8	11
SAPPADA	79	11
SAURIS	74	11
SAVOGNA	46	11
SAVOGNA D'ISONZO	22	11
SEDEGLIANO	32	11
SEQUALS	50	11
SESTO AL REGHENA	22	10
SGONICO	27	11
SOCCHIEVE	54	11
SPLIMBERGO	43	11
STARANZANO	17	11
STREGNA	49	11
SUTRIO	55	11
TAIPANA	42	11
TALMASSONS	18	11
TARCENTO	31	11
TARVISIO	64	11
TAVAGNACCO	21	11
TERZO D'AQUILEIA	14	11
TOLMEZZO	41	11

REGIONE FRIULI- VENEZIA GIULIA	DISTANZA	CODICE F.O.C.
TORREANO	40	11
TORVISCOSA	13	11
TRAMONTI DI SOPRA	73	11
TRAMONTI DI SOTTO	69	11
TRASAGHIS	35	11
TRAVESIO	54	11
TREPPA GRANDE	31	11
TREPPA LIGOSULLO	59	11
TRICESIMO	24	11
TRIESTE	36	11
TRIVIGNANO UDINESE	10	11
TURRIACO	18	11
UDINE	20	11
VAJONT	52	10
VALVASONE ARZENE	39	11
VARMO	30	11
VENZONE	38	11
VERZEGNIS	44	11
VILLA SANTINA	47	11
VILLESSE	12	11
VISCO	2	11
VITO D'ASIO	55	11
VIVARO	44	10
ZOPPOLA	34	10
ZUGLIO	49	11





REGIONE LIGURIA	DISTANZA	CODICE F.O.C.
AIOLE	29	34
ALASSIO	35	34
ALBENGA	35	34
ALBISOLA SUPERIORE	36	4
ALBISSOLA MARINA	38	4
ALTARE	26	4
AMEGLIA	26	29
ANDORA	27	34
APRICALÈ	33	34
AQUILA D'ARROSCIA	51	34
ARCOLA	18	29
ARENZANO	38	1
ARMO	49	34
ARNASCO	44	34
AURIGO	37	34
AVEGNO	39	29
BADALUCCO	13	34
BAJARDO	23	34
BALESTRINO	44	34
BARDINETO	41	4
BARGAGLI	41	1
BERGEGGI	40	4
BEVERINO	10	29
BOGLIASCO	36	1
BOISSANO	40	34
BOLANO	25	29
BONASSOLA	25	29
BORDIGHERA	19	34
BORGHETTO D'ARROSCIA	42	34
BORGHETTO DI VARA	4	29
BORGHETTO SANTO SPIRITO	38	34
BORGIO VEREZZI	43	34
BORGOMARO	33	34
BORMIDA	43	4
BORZONASCA	37	29
BRUGNATO	2	29
BUSALLA	17	1
CAIRO MONTENOTTE	32	4
CALICE AL CORNOVIGLIO	22	29
CALICE LIGURE	46	34
CALIZZANO	35	4
CAMOGGI	36	29
CAMPO LIGURE	38	1
CAMPOMORONE	29	1
CAMPOROSSO	24	34
CARASCO	26	29
CARAVONICA	34	34
CARCARE	29	4
CARRO	10	29
CARRODANO	9	29

REGIONE LIGURIA	DISTANZA	CODICE F.O.C.
CASANOVA LERRONE	45	34
CASARZA LIGURE	20	29
CASELLA	23	1
CASTEL VITTORIO	33	34
CASTELBIANCO	44	34
CASTELLARO	10	34
CASTELNUOVO MAGRA	27	29
CASTELVECCHIO DI ROCCA BARBENA	42	34
CASTIGLIONE CHIAVARESE	26	29
CELLE LIGURE	40	4
CENGIO	26	4
CERANESI	29	1
CERIALE	39	34
CERIANA	14	34
CERVO	25	34
CESIO	35	34
CHIAVARI	24	29
CHIUSANICO	34	34
CHIUSAVECCHIA	29	34
CICAGNA	39	29
CIPRESSA	12	34
CISANO SUL NEVA	35	34
CIVEZZA	16	34
COGOLETO	39	1
COGORNO	23	29
COREGLIA LIGURE	39	29
COSIO D'ARROSCIA	48	34
COSSERIA	26	4
COSTARAINERA	12	34
CROCFIESCHI	25	1
DAVAGNA	42	1
DEGO	38	4
DEIVA MARINA	20	29
DIANO ARENTINO	34	34
DIANO CASTELLO	29	34
DIANO MARINA	25	34
DIANO SAN PIETRO	29	34
DOLCEACQUA	28	34
DOLCEDO	24	34
ERLI	43	34
FASCIA	58	1
FAVALE DI MALVARO	44	29
FINALE LIGURE	45	34
FOLLO	20	29
FONTANIGORDA	56	1
FRAMURA	22	29
GARLENDÀ	40	34
GENOVA	29	1
GIUSTENICE	46	34
GIUSVALLA	46	4

REGIONE LIGURIA	DISTANZA	CODICE F.O.C.
GORRETO	58	1
IMPERIA	20	34
ISOLA DEL CANTONE	13	1
ISOLABONA	32	34
LA SPEZIA	22	29
LAIGUEGLIA	33	34
LAVAGNA	23	29
LEIVI	30	29
LERICI	27	29
LEVANTO	21	29
LOANO	40	34
LORSICA	42	29
LUCINASCO	36	34
LUMARZO	46	1
LUNI	29	29
MAGLIOLO	49	34
MAISSANA	27	29
MALLARE	34	4
MASONE	36	1
MASSIMINO	21	4
MELE	37	1
MENDATICA	50	34
MEZZANEGO	31	29
MIGNANEGO	28	1
MILLESIMO	23	4
MIOGLIA	51	4
MOCONESI	40	29
MOLINI DI TRIORA	24	34
MONEGLIA	24	29
MONTALTO CARPASIO	17	34
MONTEBRUNO	46	1
MONTEGROSSO PIAN LATTE	49	34
MONTEROSSO AL MARE	28	29
MONTOGGIO	27	1
MURIALDO	33	4
NASINO	44	34
NE	29	29
NEIRONE	47	29
NOLI	42	4
OLIVETTA SAN MICHELE	32	34
ONZO	47	34
ORCO FEGLINO	41	4
ORERO	37	29
ORTOVERO	38	34
OSIGLIA	38	4
OSPEDALETTI	13	34
PALLARE	35	4
PERINALDO	30	34
PIANA CRIXIA	42	4
PIETRA LIGURE	40	34



REGIONE LIGURIA	DISTANZA	CODICE F.O.C.
PIETRABRUNA	22	34
PIEVE DI TECO	39	34
PIEVE LIGURE	41	1
PIGNA	38	34
PIGNONE	17	29
PLODIO	27	4
POMPELANA	9	34
PONTEDASSIO	26	34
PONTINVREA	45	4
PORNASSIO	44	34
PORTOFINO	39	29
PORTOVENERE	39	29
PRELÀ	28	34
PROPATA	53	1
QUILIANO	37	4
RANZO	45	34
RAPALLO	30	29
RECCO	35	29
REZZO	44	34
REZZOAGLIO	62	29
RIALTO	51	34
RICCÒ DEL GOLFO DI SPEZIA	15	29
RIOMAGGIORE	34	29
RIVA LIGURE	6	34
ROCCAIGNALE	23	4
ROCCHETTA DI VARA	6	29
ROCCHETTA NERVINA	33	34
RONCO SCRIVIA	16	1
RONDANINA	55	1
ROSSIGLIONE	35	1

REGIONE LIGURIA	DISTANZA	CODICE F.O.C.
ROVEGNO	54	1
SAN BARTOLOMEO AL MARE	23	34
SAN BIAGIO DELLA CIMA	26	34
SAN COLOMBANO CERTENOLI	30	29
SAN LORENZO AL MARE	12	34
SANREMO	7	34
SANT'OLCESE	30	1
SANTA MARGHERITA LIGURE	35	29
SANTO STEFANO AL MARE	7	34
SANTO STEFANO D'AVETO	70	29
SANTO STEFANO DI MAGRA	17	29
SARZANA	20	29
SASSELLO	53	4
SAVIGNONE	20	1
SAVONA	38	4
SEBORGIA	23	34
SERRA RICCÒ	30	1
SESTA GODANO	13	29
SESTRI LEVANTE	20	29
SOLDANO	28	34
SORI	39	29
SPOTORNO	40	4
STELLA	42	4
STELLANELLO	36	34
TAGGIA	9	34
TERZORIO	11	34

REGIONE LIGURIA	DISTANZA	CODICE F.O.C.
TESTICO	40	34
TIGLIETO	42	1
TOIRANO	38	34
TORRIGLIA	39	1
TOVO SAN GIACOMO	44	34
TRIBOGNA	45	29
TRIORA	29	34
URBE	53	1
USCIO	43	29
VADO LIGURE	35	4
VALBREVENNA	29	1
VALLEBONA	21	34
VALLECROSIA	21	34
VARAZZE	42	4
VARESE LIGURE	23	29
VASIA	28	34
VENDONE	45	34
VENTIMIGLIA	23	34
VERNAZZA	27	29
VESSALICO	41	34
VEZZANO LIGURE	20	29
VEZZI PORTIO	43	34
VILLA FARALDI	28	34
VILLANOVA D'ALBENGA	35	34
VOBBIA	21	1
ZIGNAGO	14	29
ZOAGLI	31	29
ZUCCARELLO	38	34



REGIONE EMILIA- ROMAGNA	DISTANZA	CODICE F.O.C.
AGAZZANO	46	12
ALBARETO	44	29
ALBINEA	44	12
ALFONSINE	33	13
ALSENO	12	12
ALTA VAL TIDONE	60	12
ALTO RENO TERME	53	16
ANZOLA DELL'EMILIA	26	13
ARGELATO	29	13
ARGENTA	33	13
BAGNACAVALLO	22	13
BAGNARA DI ROMAGNA	20	13
BAGNO DI ROMAGNA	59	35
BAGNOLO IN PIANO	34	12
BAISO	64	12
BARDI	57	12
BARICELLA	32	13
BASTIGLIA	38	9
BEDONIA	49	29
BELLARIA-IGEA MARINA	23	35
BENTIVOGLIO	27	13
BERCETO	40	12
BERTINORO	40	35
BESENZONE	18	12
BETTOLA	53	12
BIBBIANO	41	12
BOBBIO	62	12
BOLOGNA	22	13
BOMPORTO	43	9
BONDENO	54	9
BORE	41	12
BORETTO	36	9
BORGHI	31	35
BORGO TOSSIGNANO	27	13
BORGO VAL DI TARO	48	12
BORGONOVO VAL TIDONE	42	12
BRESCELLO	34	12
BRISIGHELLA	33	13
BUDRIO	16	13
BUSSETO	16	12
CADELBOSCO DI SOPRA	33	12
CADEO	18	12
CALDERARA DI RENO	27	13
CALENDASCO	33	12
CALESTANO	39	12
CAMPAGNOLA EMILIA	28	9
CAMPEGINE	26	12
CAMPOGALLIANO	28	9
CAMPOSANTO	50	9

REGIONE EMILIA- ROMAGNA	DISTANZA	CODICE F.O.C.
CAMUGNANO	34	16
CANOSSA	48	12
CAORSO	25	12
CARPANETO PIACENTINO	25	12
CARPI	27	9
CARPINETI	64	12
CASALECCHIO DI RENO	23	13
CASALFIUMANESE	25	13
CASALGRANDE	50	9
CASINA	58	12
CASOLA VALSENIO	36	13
CASTEL BOLOGNESE	21	13
CASTEL D'AIANO	53	16
CASTEL DEL RIO	35	13
CASTEL DI CASIO	43	16
CASTEL GUELFO DI BOLOGNA	9	13
CASTEL MAGGIORE	24	13
CASTEL SAN GIOVANNI	37	12
CASTEL SAN PIETRO TERME	5	13
CASTELDELICI	47	35
CASTELFRANCO EMILIA	37	13
CASTELL'ARQUATO	24	12
CASTELLARANO	54	9
CASTELLO D'ARGILE	36	13
CASTELNOVO DI SOTTO	31	12
CASTELNOVO NE' MONTI	69	12
CASTELNUOVO RANGONE	40	13
CASTELVETRO DI MODENA	47	13
CASTELVETRO PIACENTINO	23	12
CASTENASO	18	13
CASTIGLIONE DEI PEPOLI	22	16
CASTROCARO TERME E TERRA DEL SOLE	40	13
CATTOLICA	22	35
CAVEZZO	42	9
CAVRIAGO	32	12
CENTO	43	13
CERIGNALE	74	1
CERVIA	36	35
CESENA	31	35
CESENATICO	27	35
CIVITELLA DI ROMAGNA	63	13
CODIGORO	68	13
COLI	69	12
COLLECCHIO	24	12


REGIONE EMILIA- ROMAGNA	DISTANZA	CODICE F.O.C.
COLORNO	25	12
COMACCHIO	55	13
COMPIANO	51	29
CONCORDIA SULLA SECCHIA	29	9
CONSELICE	25	13
COPPARO	57	13
CORIANO	13	35
CORNIGLIO	60	12
CORREGGIO	31	9
CORTE BRUGNATELLA	69	12
CORTEMAGGIORE	16	12
COTIGNOLA	20	13
CREVALCORE	44	13
DOVADOLA	45	13
DOZZA	14	13
FABBRICO	22	9
FAENZA	22	13
FANANO	77	16
FARINI	61	12
FELINO	34	12
FERRARA	41	13
FERRIERE	72	12
FIDENZA	9	12
FINALE EMILIA	58	9
FIORANO MODENESE	45	9
FIORENZUOLA D'ARDA	16	12
FISCAGLIA	54	13
FIUMALBO	75	16
FONTANELICE	30	13
FONTANELLATO	11	12
FORTEVIVO	13	12
FORLIMPOPOLI	37	13
FORLÌ	32	13
FORMIGINE	40	9
FORNOVO DI TARO	23	12
FRASSINORO	89	9
FUSIGNANO	30	13
GAGGIO MONTANO	57	16
GALEATA	66	13
GALLIERA	37	13
GAMBETTOLA	25	35
GATTATICO	26	12
GATTEO	21	35
GAZZOLA	43	12
GEMMANO	25	35
GORO	82	13
GOSSOLENGO	35	12
GRAGNANO TREBBIENSE	36	12
GRANAROLO DELL'EMILIA	23	13



REGIONE EMILIA- ROMAGNA	DISTANZA	CODICE F.O.C.
GRIZZANA MORANDI	31	16
GROPPARELLO	37	12
GUALTIERI	30	9
GUASTALLA	28	9
GUIGLIA	51	13
IMOLA	16	13
JOLANDA DI SAVOIA	62	13
LAGOSANTO	61	13
LAMA MOCOGNO	82	9
LANGHIRANO	45	12
LESIGNANO DE' BAGNI	42	12
LIZZANO IN BELVEDERE	61	16
LOIANO	39	16
LONGIANO	30	35
LUGAGNANO VAL D'ARDA	27	12
LUGO	24	13
LUZZARA	23	9
MAIOLO	31	35
MALALBERGO	32	13
MARANELLO	45	9
MARANO SUL PANARO	48	13
MARZABOTTO	37	13
MASI TORELLO	45	13
MASSA LOMBARDA	22	13
MEDESANO	21	12
MEDICINA	8	13
MEDOLLA	44	9
MELDOLA	44	13
MERCATO SARACENO	46	35
MESOLA	73	13
MINERBIO	29	13
MIRANDOLA	34	9
MISANO ADRIATICO	22	35
MODENA	37	9
MODIGLIANA	41	13
MOLINELLA	27	13
MONCHIO DELLE CORTI	59	29
MONDAINO	36	35
MONGHIDORO	33	16
MONTE SAN PIETRO	30	13
MONTECCHIO EMILIA	35	12
MONTECHIARUGOLO	35	12
MONTECOPIOLO	35	35
MONTECRETO	89	16
MONTEFIORE CONCA	27	35
MONTEFIORINO	79	9
MONTEGRIDOLFO	36	35
MONTERENZIO	30	13
MONTESCUDO-MONTE COLOMBO	16	35

REGIONE EMILIA- ROMAGNA	DISTANZA	CODICE F.O.C.
MONTESE	59	16
MONTIANO	31	35
MONTECELLI D'ONGINA	27	12
MONZUNO	30	16
MORCIANO DI ROMAGNA	23	35
MORDANO	18	13
MORFASSO	45	12
NEVIANO DEGLI ARDUINI	52	12
NOCETO	15	12
NONANTOLA	42	9
NOVAFELTRIA	27	35
NOVELLARA	27	9
NOVI DI MODENA	21	9
OSTELLATO	50	13
OTTONE	61	1
OZZANO DELL'EMILIA	14	13
PALAGANO	83	9
PALANZANO	67	29
PAVULLO NEL FRIGNANO	70	9
PELLEGRINO PARMENSE	32	12
PENNABILLI	38	35
PIACENZA	28	12
PIANELLO VAL TIDONE	53	12
PIANORO	29	13
PIEVE DI CENTO	39	13
PIEVEPELAGO	79	16
PIOZZANO	49	12
PODENZANO	33	12
POGGIO RENATICO	39	13
POGGIO TORRIANA	21	35
POLESINE ZIBELLO	20	12
POLINAGO	82	9
PONTE DELL'OLIO	43	12
PONTENURE	24	12
PORTICO E SAN BENEDETTO	56	14
PORTOMAGGIORE	46	13
POVIGLIO	31	12
PREDAPPIO	49	13
PREMILCUORE	55	14
PRIGNANO SULLA SECCHIA	66	9
QUATTRO CASTELLA	45	12
RAVARINO	47	13
RAVENNA	32	13
REGGIO NELL'EMILIA	35	12
REGGIOLO	17	9
RICCIONE	19	35
RIMINI	14	35
RIO SALICETO	26	9


REGIONE EMILIA- ROMAGNA	DISTANZA	CODICE F.O.C.
RIOLO TERME	26	13
RIOLUNATO	82	16
RIVA DEL PO	71	13
RIVERGARO	41	12
ROCCA SAN CASCIANO	53	13
ROCCABIANCA	22	12
ROLO	18	9
RONCOFREDDO	33	35
ROTOFRENO	33	12
RUBIERA	36	9
RUSSI	29	13
SALA BAGANZA	30	12
SALA BOLOGNESE	32	13
SALSOMAGGIORE TERME	17	12
SALUDECIO	33	35
SAN BENEDETTO VAL DI SAMBRO	29	16
SAN CESARIO SUL PANARO	38	13
SAN CLEMENTE	19	35
SAN FELICE SUL PANARO	49	9
SAN GIORGIO DI PIANO	28	13
SAN GIORGIO PIACENTINO	30	12
SAN GIOVANNI IN MARIGNANO	21	35
SAN GIOVANNI IN PERSICETO	35	13
SAN LAZZARO DI SAVENA	16	13
SAN LEO	27	35
SAN MARTINO IN RIO	31	9
SAN MAURO PASCOLI	22	35
SAN PIETRO IN CASALE	33	13
SAN PIETRO IN CERRO	19	12
SAN POLO D'ENZA	44	12
SAN POSSIDONIO	33	9
SAN PROSPERO	42	9
SAN SECONDO PARMENSE	19	12
SANT'AGATA BOLOGNESE	40	13
SANT'AGATA FELTRIA	38	35
SANT'AGATA SUL SANTERNO	25	13
SANT'ILARIO D'ENZA	26	12
SANTA SOFIA	74	13
SANTARCANGELO DI ROMAGNA	15	35
SARMATO	38	12
SARSINA	47	35
SASSO MARCONI	31	13
SASSOFELTRIO	22	35
SASSUOLO	50	9



REGIONE EMILIA- ROMAGNA	DISTANZA	CODICE F.O.C.
SAVIGNANO SUL PANARO	40	13
SAVIGNANO SUL RUBICONE	21	35
SCANDIANO	48	12
SERRAMAZZONI	64	9
SESTOLA	83	16
SISSA TRECASALI	28	12
SOGLIANO AL RUBICONE	29	35
SOLAROLO	24	13
SOLIERA	29	9
SOLIGNANO	34	12
SORAGNA	10	12
SORBOLO MEZZANI	26	12
SPILAMBERTO	39	13
TALAMELLO	26	35
TERENZO	33	12

REGIONE EMILIA- ROMAGNA	DISTANZA	CODICE F.O.C.
TERRE DEL RENO	46	13
TIZZANO VAL PARMA	61	12
TOANO	78	9
TORNOLO	43	29
TORRILE	25	12
TRAVERSETOLO	39	12
TRAVO	47	12
TREDOZIO	51	13
TRESIGNANA	53	13
VALMOZZOLA	41	12
VALSAMOGGIA	37	13
VARANO DE' MELEGARI	30	12
VARSÌ	45	12
VENTASSO	63	29
VERGATO	39	16
VERGHERETO	67	35
VERNASCA	28	12

REGIONE EMILIA- ROMAGNA	DISTANZA	CODICE F.O.C.
VERUCCHIO	11	35
VETTO	61	12
VEZZANO SUL CROSTOLO	46	12
VIANO	56	12
VIGARANO MAINARDA	45	13
VIGNOLA	44	13
VIGOLZONE	37	12
VILLA MINOZZO	77	12
VILLANOVA SULL'ARDA	23	12
VOGHIERA	45	13
ZERBA	59	1
ZIANO PIACENTINO	47	12
ZOCCA	59	16
ZOLA PREDOSA	26	13



REGIONE TOSCANA	DISTANZA	CODICE F.O.C.
ABETONE CUTIGLIANO	59	16
AGLIANA	24	16
ALTOPASCIO	38	16
ANGHIARI	51	15
ARCIDOSO	68	15
AREZZO	29	15
ASCIANO	22	15
AULLA	20	29
BADIA TEDALDA	55	35
BAGNI DI LUCCA	68	16
BAGNO A RIPOLI	21	14
BAGNONE	35	29
BARBERINO DI MUGELLO	5	16
BARBERINO TAVARNELLE	33	14
BARGA	78	16
BIBBIENA	43	14
BIBBONA	82	29
BIENTINA	51	16
BORGIO A MOZZANO	65	16
BORGIO SAN LORENZO	16	16
BUCINE	29	14
BUGGIANO	38	16
BUONCONVENTO	38	15
BUTI	53	16
CALCI	61	29
CALCINAIA	61	16
CALENZANO	14	16
CAMAIORE	43	29
CAMPAGNATICO	71	15
CAMPI BISENZIO	17	16
CAMPORGIANO	60	29
CANTAGALLO	22	16
CAPANNOLI	67	16
CAPANNORI	45	16
CAPOLONA	36	15
CAPRAIA E LIMITE	37	16
CAPRESE MICHELANGELO	66	15
CAREGGINE	70	29
CARMIGNANO	30	16
CARRARA	24	29
CASALE MARITTIMO	82	29
CASCIANA TERME LARI	72	16
CASCINA	63	29
CASOLA IN LUNIGIANA	39	29
CASOLE D'ELSA	53	14
CASTAGNETO CARDUCCI	90	29
CASTEL DEL PIANO	62	15
CASTEL FOCIGNANO	47	15
CASTEL SAN NICCOLÒ	36	14

REGIONE TOSCANA	DISTANZA	CODICE F.O.C.
CASTELFIORENTINO	50	16
CASTELFRANCO DI SOTTO	53	16
CASTELFRANCO PIANDISCO	19	14
CASTELL'AZZARA	74	15
CASTELLINA IN CHIANTI	44	14
CASTELLINA MARITTIMA	81	29
CASTELNUOVO BERARDENGA	26	15
CASTELNUOVO DI GARFAGNANA	68	29
CASTELNUOVO DI VAL DI CECINA	80	14
CASTIGLION FIBOCCHI	36	15
CASTIGLION FIORENTINO	22	15
CASTIGLIONE D'ORCIA	42	15
CASTIGLIONE DI GARFAGNANA	74	29
CAVRIGLIA	26	14
CECINA	76	29
CERRETO GUIDI	46	16
CERTALDO	45	14
CETONA	29	15
CHIANCIANO TERME	29	15
CHIANNI	80	16
CHIESINA UZZANESE	35	16
CHITIGNANO	51	15
CHIUSDINO	62	15
CHIUSI	22	15
CHIUSI DELLA VERNA	60	14
CINIGIANO	77	15
CIVITELLA IN VAL DI CHIARA	23	15
CIVITELLA PAGANICO	60	15
COLLE DI VAL D'ELSA	41	14
COLLESALVETTI	62	29
COMANO	37	29
COREGLIA ANTELMINELLI	78	16
CORTONA	22	15
CRESPINA LORENZANA	71	29
DICOMANO	24	14
EMPOLI	38	16
FABBRICHE DI VERGEMOLI	79	16
FAUGLIA	67	29
FIESOLE	27	14
FIGLINE E INCISA VALDARNO	6	14
FILATIERA	32	29
FIRENZE	23	16
FIRENZUOLA	27	16
FIVIZZANO	34	29


REGIONE TOSCANA	DISTANZA	CODICE F.O.C.
FOIANO DELLA CHIARA	5	15
FORTE DEI MARMI	35	29
FOSCIANDORA	75	29
FOSDINOVO	28	29
FUCECCHIO	48	16
GAIOLE IN CHIANTI	38	14
GALLICANO	78	16
GAMBASSI TERME	54	14
GREVE IN CHIANTI	25	14
GROSSETO	80	15
GUARDISTALLO	83	29
IMPRUNETA	25	14
LAJATICO	80	16
LAMPORECCHIO	46	16
LARCIANO	44	16
LA STRA A SIGNA	23	16
LATERINA PERGINE VALDARNO	34	14
LICCIANA NARDI	28	29
LIVORNO	59	29
LONDA	25	14
LORO CIUFFENNA	25	14
LUCCA	47	16
LUCIGNANO	10	15
MARCIANO DELLA CHIARA	13	15
MARLIANA	42	16
MARRADI	43	16
MASSA	27	29
MASSA E COZZILE	39	16
MASSA MARITTIMA	86	15
MASSAROSA	40	29
MINUCCIANO	47	29
MOLAZZANA	80	29
MONSUMMANO TERME	35	16
MONTAIONE	61	14
MONTALCINO	44	15
MONTALE	29	16
MONTE SAN SAVINO	17	15
MONTECARLO	42	16
MONTECATINI VAL DI CECINA	77	14
MONTECATINI-TERME	33	16
MONTELUPO FIORENTINO	33	16
MONTEMIGNAIO	30	14
MONTEMURLO	29	16
MONTEPULCIANO	20	15
MONTERCHI	45	15
MONTERIGGIONI	44	14
MONTERONI D'ARBIA	38	15
MONTEROTONDO MARITTIMO	90	15



REGIONE TOSCANA	DISTANZA	CODICE F.O.C.
MONTESCUDAIO	81	29
MONTESPERTOLI	39	16
MONTEVARCHI	22	14
MONTICIANO	58	15
MONTIERI	73	15
MONTIGNOSO	34	29
MONTOPOLI IN VAL D'ARNO	53	16
MULAZZO	30	29
MURLO	43	15
ORCIANO PISANO	75	29
ORTIGNANO RAGGIOLO	49	14
PALAIA	63	16
PALAZZUOLO SUL SENIO	45	16
PECCIOLI	72	16
PELAGO	13	14
PESCAGLIA	63	29
PESCIA	42	16
PIANCASTAGNAIO	58	15
PIAZZA AL SERCHIO	56	29
PIENZA	27	15
PIETRASANTA	35	29
PIEVE A NIEVOLE	32	16
PIEVE FOSCIANA	71	29
PIEVE SANTO STEFANO	61	15
PISA	51	29
PISTOIA	29	16
PITIGLIANO	84	15
PODENZANA	26	29
POGGIBONSI	38	14
POGGIO A CAIANO	26	16
POMARANACE	82	14
PONSACCO	64	16
PONTASSIEVE	10	14
PONTE BUGGIANESE	38	16
PONTEDERA	60	16
PONTREMOLI	30	29
POPPI	39	14

REGIONE TOSCANA	DISTANZA	CODICE F.O.C.
PORCARI	44	16
PRATO	21	16
PRATOVECCHIO STIA	34	14
QUARRATA	31	16
RADDA IN CHIANTI	33	14
RADICOFANI	42	15
RADICONOLI	63	14
RAPOLANO TERME	18	15
REGGELLO	10	14
RIGNANO SULL'ARNO	3	14
RIPARBELLA	80	29
ROCCASTRADA	70	15
ROSIGNANO MARITTIMO	74	29
RUFINA	15	14
SAMBUCA PISTOIESE	46	16
SAN CASCIANO DEI BAGNI	39	15
SAN CASCIANO IN VAL DI PESA	26	14
SAN GIMIGNANO	48	14
SAN GIOVANNI VALDARNO	19	14
SAN GIULIANO TERME	54	16
SAN GODENZO	33	14
SAN MARCELLO PITEGLIO	50	16
SAN MINIATO	47	16
SAN QUIRICO D'ORCIA	35	15
SAN ROMANO IN GARFAGNANA	62	29
SANSEPOLCRO	53	15
SANTA CROCE SULL'ARNO	50	16
SANTA FIORA	73	15
SANTA LUCE	79	29
SANTA MARIA A MONTE	56	16
SARTEANO	25	15
SCANDICCI	22	16
SCARPERIA E SAN PIERO	15	16
SEGGIANO	56	15


REGIONE TOSCANA	DISTANZA	CODICE F.O.C.
SERAVEZZA	39	29
SERRAVALLE PISTOIESE	33	16
SESTINO	61	35
SESTO FIORENTINO	17	16
SIENA	40	15
SIGNA	25	16
SILLANO GIUNCUGNANO	62	29
SINALUNGA	8	15
SORANO	83	15
SOVICILLE	44	15
STAZZEMA	47	29
SUBBIANO	38	15
TALLA	45	14
TERRANUOVA BRACCIOLINI	18	14
TERRICCIOLA	75	16
TORRITA DI SIENA	12	15
TREQUANDA	16	15
TRESANA	24	29
UZZANO	39	16
VAGLI SOTTO	64	29
VAGLIA	16	16
VAIANO	23	16
VECCHIANO	49	29
VERNIO	18	16
VIAREGGIO	40	29
VICCHIO	23	16
VICOPIANO	55	16
VILLA BASILICA	51	16
VILLA COLLEMANDINA	73	29
VILLAFRANCA IN LUNIGIANA	29	29
VINCI	45	16
VOLTERRA	65	14
ZERI	27	29



REGIONE UMBRIA	DISTANZA	CODICE F.O.C.
ACQUASPARTA	77	15
ALLERONA	49	15
ALVIANO	61	15
AMELIA	70	18
ARRONE	85	18
ASSISI	53	15
ATTIGLIANO	54	15
AVIGLIANO UMBRO	82	18
BASCHI	47	15
BASTIA UMBRA	48	15
BETTONA	54	15
BEVAGNA	66	15
CALVI DELL'UMBRIA	63	18
CAMPELLO SUL CLITUNNO	72	15
CANNARA	58	15
CASTEL GIORGIO	57	15
CASTEL RITALDI	76	15
CASTEL VISCARDO	54	15
CASTIGLIONE DEL LAGO	23	15
CITERNA	46	15
CITTÀ DELLA PIEVE	33	15
CITTÀ DI CASTELLO	56	15
COLLAZZONE	60	15
CORCIANO	34	15
COSTACCIARO	86	15
DERUTA	51	15
FABRO	29	15
FERENTILLO	87	18
FICULLE	36	15
FOLIGNO	63	15

REGIONE UMBRIA	DISTANZA	CODICE F.O.C.
FOSSATO DI VICO	81	15
FRATTA TODINA	63	15
GIANO DELL'UMBRIA	74	15
GIOVE	56	15
GUALDO CATTANEO	67	15
GUALDO TADINO	76	15
GUARDEA	59	15
GUBBIO	72	15
LISCIANO NICCONI	30	15
LUGNANO IN TEVERINA	62	15
MAGIONE	30	15
MARSCIANO	59	15
MASSA MARTANA	77	15
MONTE CASTELLO DI VIBIO	68	15
MONTE SANTA MARIA TIBERINA	58	15
MONTECASTRILLI	80	18
MONTECCHIO	55	15
MONTEFALCO	74	15
MONTEFRANCO	84	18
MONTEGABBIONE	38	15
MONTELEONE D'ORVIETO	35	15
MONTONE	53	15
NARNI	65	18
NOCERA UMBRA	72	15
NORCIA	86	24
ORVIETO	44	15
OTRICOLI	53	18
PACIANO	35	15
PANICALE	36	15

REGIONE UMBRIA	DISTANZA	CODICE F.O.C.
PARRANO	37	15
PASSIGNANO SUL TRASIMENO	24	15
PENNA IN TEVERINA	63	18
PERUGIA	40	15
PIEGARO	39	15
PIETRALUNGA	70	15
PORANO	46	15
SAN GEMINI	73	18
SAN GIUSTINO	56	15
SAN VENANZO	68	15
SANT'ANATOLIA DI NARCO	80	15
SCHEGGIA E PASCELUPPO	86	15
SCHEGGINO	82	15
SELLANO	88	15
SIGILLO	82	15
SPELLO	56	15
SPOLETO	79	15
STRONCONE	80	18
TERNI	73	18
TODI	64	15
TORGIANO	48	15
TREVI	70	15
TUORO SUL TRASIMENO	20	15
UMBERTIDE	47	15
VALFABBRICA	55	15
VALLO DI NERA	83	15
VALTOPINA	67	15






REGIONE MARCHE	DISTANZA	CODICE F.O.C.
ACQUALAGNA	67	35
ACQUASANTA TERME	59	24
ACQUAVIVA PICENA	44	24
AGUGLIANO	63	35
ALTIDONA	48	24
AMANDOLA	75	24
ANCONA	67	35
APECCHIO	80	15
APIRO	83	35
APPIGNANO	87	35
APPIGNANO DEL TRONTO	47	24
ARCEVIA	83	35
ARQUATA DEL TRONTO	68	24
ASCOLI PICENO	48	24
BARBARA	68	35
BELFORTE ALL'ISAURO	55	35
BELMONTE PICENO	75	24
BELVEDERE OSTRENSE	64	35
BORGO PACE	71	35
CAGLI	74	35
CAMERANO	67	35
CAMERATA PICENA	57	35
CAMPOFILONE	49	24
CANTIANO	82	35
CARASSAI	59	24
CARPEGNA	44	35
CARTOCETO	49	35
CASTEL DI LAMA	40	24
CASTELBELLINO	70	35
CASTELFIDARDO	72	35
CASTELLEONE DI SUASA	64	35
CASTELPLANIO	77	35
CASTIGNANO	60	24
CASTORANO	44	24
CERRETO D'ESI	88	35
CHIARAVALLE	55	35
CINGOLI	83	35
CIVITANOVA MARCHE	59	24
COLLI AL METAURO	47	35
COLLI DEL TRONTO	40	24
COLMURANO	86	24
COMUNANZA	67	24
CORINALDO	59	35
CORRIDONIA	75	24
COSSIGNANO	52	24
CUPRA MARITTIMA	41	24
CUPRAMONTANA	75	35
FALCONARA MARITTIMA	61	35
FALERONE	78	24

REGIONE MARCHE	DISTANZA	CODICE F.O.C.
FANO	37	35
FERMIGNANO	57	35
FERMO	57	24
FILOTTRANO	75	35
FOLIGNANO	48	24
FORCE	71	24
FOSSOMBRONE	57	35
FRANCAVILLA D'ETE	78	24
FRATTE ROSA	62	35
FRONTINO	48	35
FRONTONE	84	35
GABICCE MARE	25	35
GENGA	88	35
GRADARA	27	35
GROTTAMMARE	37	24
GROTTAZZOLINA	67	24
ISOLA DEL PIANO	52	35
JESI	66	35
LAPEDONA	51	24
LORETO	68	24
LORO PICENO	87	24
LUNANO	48	35
MACERATA	80	24
MACERATA FELTRIA	36	35
MAGLIANO DI TENNA	69	24
MAIOLATI SPONTINI	72	35
MALTIGNANO	44	24
MASSA FERMANA	84	24
MASSIGNANO	48	24
MERCATELLO SUL METAURO	67	35
MERCATINO CONCA	23	35
MERGO	77	35
MOGLIANO	84	24
MOMBAROCCIO	43	35
MONDAVIO	57	35
MONDOLFO	45	35
MONSAMPietro MORICO	72	24
MONSAMPOLO DEL TRONTO	38	24
MONSANO	63	35
MONTALTO DELLE MARCHE	59	24
MONTAPPONE	82	24
MONTE CERIGNONE	31	35
MONTE GIBERTO	63	24
MONTE GRIMANO TERME	24	35
MONTE PORZIO	51	35
MONTE RINALDO	65	24
MONTE ROBERTO	72	35
MONTE SAN GIUSTO	71	24
MONTE SAN MARTINO	86	24


REGIONE MARCHE	DISTANZA	CODICE F.O.C.
MONTE SAN PIETRANGELI	71	24
MONTE SAN VITO	60	35
MONTE URANO	60	24
MONTE VIDON COMBATTE	61	24
MONTE VIDON CORRADO	78	24
MONTECALVO IN FOGLIA	45	35
MONTECAROTTO	75	35
MONTECASSIANO	87	24
MONTECOSARO	64	24
MONTEDINOVE	63	24
MONTEFALCONE APPENNINO	74	24
MONTEFANO	85	35
MONTEFELCINO	56	35
MONTEFIORE DELL'ASO	54	24
MONTEFORTINO	75	24
MONTEGALLO	72	24
MONTEGIORGIO	76	24
MONTEGRANARO	68	24
MONTELABBATE	33	35
MONTELEONE DI FERMO	74	24
MONTEPARO	70	24
MONTELUPONE	74	24
MONTEMARCIANO	55	35
MONTEMONACO	75	24
MONTEPRANDONE	37	24
MONTERUBBIANO	56	24
MONTOTONE	67	24
MORESCO	53	24
MORRO D'ALBA	60	35
MORROVALLE	70	24
NUMANA	74	35
OFFAGNA	71	35
OFFIDA	50	24
ORTEZZANO	62	24
OSIMO	75	35
OSTRA	59	35
OSTRA VETERE	65	35
PALMIANO	61	24
PEDASO	43	24
PEGLIO	55	35
PENNA SAN GIOVANNI	85	24
PERGOLA	70	35
PESARO	32	35
PETRIANO	43	35
PETRIOLO	79	24
PETRITOLI	59	24
PIANDIMELETO	51	35
PIETRARUBBIA	40	35



REGIONE MARCHE	DISTANZA	CODICE F.O.C.
PIOBBICO	79	35
POGGIO SAN MARCELLO	80	35
POGGIO SAN VICINO	88	35
POLLENZA	86	24
POLVERIGI	67	35
PONZANO DI FERMO	63	24
PORTO RECANATI	67	24
PORTO SAN GIORGIO	49	24
PORTO SANT'ELPIDIO	55	24
POTENZA PICENA	71	24
RAPAGNANO	68	24
RECANATI	75	24
RIPATRANSONE	50	24
RIPE SAN GINESIO	88	24
ROCCAFLUVIONE	55	24
ROSORA	74	35
ROTELLA	63	24
SAN BENEDETTO DEL TRONTO	37	24

REGIONE MARCHE	DISTANZA	CODICE F.O.C.
SAN COSTANZO	47	35
SAN LORENZO IN CAMPO	65	35
SAN MARCELLO	64	35
SAN PAOLO DI JESI	72	35
SANT'ANGELO IN PONTANO	87	24
SANT'ANGELO IN VADO	59	35
SANT'ELPIDIO A MARE	60	24
SANT'IPPOLITO	53	35
SANTA MARIA NUOVA	67	35
SANTA VITTORIA IN MATENANO	75	24
SARNANO	85	24
SASSOCORVARO AUDITORE	39	35
SENIGALLIA	48	35
SERRA DE' CONTI	70	35
SERRA SAN QUIRICO	80	35
SERRA SANT'ABBONDIO	87	35


REGIONE MARCHE	DISTANZA	CODICE F.O.C.
SERRAVALLE DI CHIANTI	87	15
SERVIGLIANO	78	24
SIROLO	74	35
SMERILLO	76	24
SPINETOLI	39	24
STAFFOLO	75	35
TAVOLETO	39	35
TAVULLIA	28	35
TERRE ROVERESCHE	56	35
TOLENTINO	89	24
TORRE SAN PATRIZIO	67	24
TRECASTELLI	55	35
URBANIA	64	35
URBINO	52	35
URBISAGLIA	82	24
VALLEFOGLIA	37	35
VENAROTTA	57	24



REGIONE LAZIO	DISTANZA	CODICE F.O.C.
ACCUMOLI	75	24
ACQUAFONDATA	64	25
ACQUAPENDENTE	67	15
ACUTO	23	18
AFFILE	33	18
AGOSTA	44	18
ALATRI	34	18
ALBANO LAZIALE	23	17
ALLUMIERE	56	17
ALVITO	60	18
AMASENO	43	18
AMATRICE	84	24
ANAGNI	17	18
ANGUILLARA SABAZIA	43	17
ANTICOLI CORRADO	40	18
ANTRODOCO	82	18
ANZIO	31	17
APRILIA	17	17
AQUINO	41	18
ARCE	39	18
ARCINAZZO ROMANO	37	18
ARDEA	15	17
ARICCIA	25	17
ARLENA DI CASTRO	88	17
ARNARA	33	18
ARPINO	53	18
ARSOLI	41	18
ARTENA	7	18
ASCREA	57	18
ATINA	57	25
AUSONIA	52	25
BAGNOREGIO	57	15
BARBARANO ROMANO	64	17
BASSANO IN TEVERINA	62	18
BASSANO ROMANO	52	17
BASSIANO	45	18
BELLEGRA	30	18
BELMONTE CASTELLO	54	25
BELMONTE IN SABINA	66	18
BLERA	68	17
BOLSENA	58	15
BOMARZO	58	15
BORGO VELINO	82	18
BORGOROSE	55	18
BOVILLE ERNICA	39	18
BRACCIANO	47	17
BROCCOSTELLA	50	18
CALCATA	49	17
CAMERATA NUOVA	50	18
CAMPAGNANO DI ROMA	39	17
CAMPODIMELE	60	18

REGIONE LAZIO	DISTANZA	CODICE F.O.C.
CAMPOLI APPENNINO	59	18
CANALE MONTERANO	57	17
CANEPINA	65	17
CANINO	86	17
CANTALICE	78	18
CANTALUPO IN SABINA	53	18
CANTERANO	43	18
CAPENA	40	17
CAPODIMONTE	78	15
CAPRANICA	53	17
CAPRANICA PRENESTINA	25	18
CAPRAROLA	57	17
CARBOGNANO	57	17
CARPINETO ROMANO	24	18
CASALATTICO	65	25
CASALVIERI	62	18
CASAPE	32	18
CASAPROTA	59	18
CASPERIA	60	18
CASSINO	44	25
CASTEL DI TORA	59	18
CASTEL GANDOLFO	24	17
CASTEL MADAMA	30	18
CASTEL SAN PIETRO ROMANO	18	18
CASTEL SANT'ANGELO	79	18
CASTEL SANT'ELIA	49	17
CASTELFORTE	51	25
CASTELLIRI	42	18
CASTELNUOVO DI FARFA	60	18
CASTELNUOVO DI PORTO	39	17
CASTELNUOVO PARANO	52	25
CASTIGLIONE IN TEVERINA	50	15
CASTRO DEI VOLSCI	46	18
CASTROCIELO	43	18
CAVE	15	18
CECCANO	30	18
CELLENO	68	15
CELLERE	87	15
CEPRANO	32	18
CERRETO LAZIALE	36	18
CERVARA DI ROMA	50	18
CERVARO	44	25
CERVETERI	34	17
CIAMPINO	18	17
CICILIANO	35	18
CINETO ROMANO	36	18
CISTERNA DI LATINA	33	18
CITTADUCALE	74	18


REGIONE LAZIO	DISTANZA	CODICE F.O.C.
CIVITA CASTELLANA	57	17
CIVITAVECCHIA	48	17
CIVITELLA D'AGLIANO	59	15
CIVITELLA SAN PAOLO	49	18
COLFELICE	44	18
COLLALTO SABINO	49	18
COLLE DI TORA	62	18
COLLE SAN MAGNO	52	18
COLLEFERRO	7	18
COLLEGIOVE	56	18
COLLEPARDO	42	18
COLLEVECCHIO	53	18
COLLI SUL VELINO	84	18
COLONNA	18	18
CONCERVIANO	82	18
CONFIGNI	80	18
CONTIGLIANO	73	18
CORCHIANO	62	17
CORENO AUSONIO	55	25
CORI	25	18
COTTANELLO	67	18
ESPERIA	54	25
FABRICA DI ROMA	56	17
FALERIA	52	17
FALVATERRA	38	18
FARA IN SABINA	52	18
FARNESE	86	15
FERENTINO	24	18
FIAMIGNANO	69	18
FIANO ROMANO	41	18
FILACCIANO	48	18
FILETTINO	49	18
FIUGGI	28	18
FIUMICINO	24	17
FONDI	70	18
FONTANA LIRI	42	18
FONTE NUOVA	30	17
FONTECHIARI	56	18
FORANO	49	18
FORMELLO	35	17
FORMIA	58	25
FRASCATI	20	18
FRASSO SABINO	54	18
FROSINONE	24	18
FUMONE	34	18
GAETA	65	25
GALLESE	62	18
GALLICANO NEL LAZIO	20	18
GALLINARO	63	25
GAVIGNANO	14	18
GENAZZANO	17	18
GENZANO DI ROMA	27	17



REGIONE LAZIO	DISTANZA	CODICE F.O.C.
GERANO	36	18
GIULIANO DI ROMA	33	18
GORGA	25	18
GRADOLI	69	15
GRAFFIGNANO	61	15
GRECCIO	79	18
GROTTAFERRATA	23	18
GROTTE DI CASTRO	67	15
GUARCINO	37	18
GUIDONIA MONTECELIO	26	18
ISCHIA DI CASTRO	85	15
ISOLA DEL LIRI	46	18
ITRI	67	25
JENNE	47	18
LABICO	7	18
LABRO	87	18
LADISPOLI	35	17
LANUVIO	28	18
LARIANO	15	18
LATERA	74	15
LATINA	34	17
LENOLA	58	18
LICENZA	39	18
LONGONE SABINO	72	18
LUBRIANO	54	15
MAENZA	41	18
MAGLIANO ROMANO	46	17
MAGLIANO SABINA	54	18
MANDELA	33	18
MANZIANA	54	17
MARANO EQUO	43	18
MARCELLINA	36	18
MARCETELLI	65	18
MARINO	24	17
MARTA	76	15
MAZZANO ROMANO	46	17
MENTANA	36	17
MICIGLIANO	89	24
MINTURNO	51	25
MOMPEO	69	18
MONTALTO DI CASTRO	71	17
MONTASOLA	65	18
MONTE COMPATRI	17	18
MONTE PORZIO CATONE	18	18
MONTE ROMANO	62	17
MONTE SAN BIAGIO	69	18
MONTE SAN GIOVANNI CAMPANO	41	18
MONTE SAN GIOVANNI IN SABINA	74	18
MONTEBUONO	57	18

REGIONE LAZIO	DISTANZA	CODICE F.O.C.
MONTEFIASCONE	66	15
MONTEFLAVIO	55	18
MONTELANICO	18	18
MONTELEONE SABINO	57	18
MONTELIBRETTI	47	18
MONTENERO SABINO	64	18
MONTEROSI	41	17
MONTEROTONDO	39	17
MONTOPOLI DI SABINA	55	18
MONTORIO ROMANO	53	18
MORICONE	46	18
MORLUPO	41	17
MOROLO	26	18
MORRO REATINO	85	18
NAZZANO	48	18
NEMI	27	18
NEPI	46	17
NEROLA	50	18
NESPOLO	53	18
NETTUNO	33	17
NORMA	36	18
OLEVANO ROMANO	23	18
ONANO	74	15
ORIOLO ROMANO	57	17
ORTE	56	18
ORVINIO	50	18
PAGANICO SABINO	55	18
PALESTRINA	14	18
PALIANO	15	18
PALOMBARA SABINA	39	18
PASTENA	45	18
PATRICA	29	18
PERCILE	43	18
PESCOROCCHIANO	61	18
PESCOSOLIDO	57	18
PETRELLA SALTO	74	18
PIANSANO	85	15
PICINISCO	69	25
PICO	47	18
PIEDIMONTE SAN GERMANO	45	18
PIGLIO	24	18
PIGNATARO INTERAMNA	42	25
PISONIANO	29	18
POFI	37	18
POGGIO BUSTONE	86	18
POGGIO CATINO	58	18
POGGIO MIRTETO	57	18
POGGIO MOIANO	58	18
POGGIO NATIVO	56	18
POGGIO SAN LORENZO	56	18
POLI	25	18


REGIONE LAZIO	DISTANZA	CODICE F.O.C.
POMEZIA	6	17
PONTECORVO	44	18
PONTINIA	45	17
PONZANO ROMANO	44	18
POSTA FIBRENO	57	18
POZZAGLIA SABINA	56	18
PRIVERNO	43	18
PROCENO	68	15
PROSEDI	35	18
RIANO	39	17
RIETI	69	18
RIGNANO FLAMINIO	48	17
RIOFREDDO	46	18
RIPI	34	18
RIVODUTRI	83	18
ROCCA CANTERANO	44	18
ROCCA D'ARCE	42	18
ROCCA DI CAVE	21	18
ROCCA DI PAPA	28	18
ROCCA MASSIMA	24	18
ROCCA PRIORA	21	18
ROCCA SANTO STEFANO	32	18
ROCCA SINIBALDA	68	18
ROCCAGIOVINE	37	18
ROCCAGORGA	43	18
ROCCANTICA	57	18
ROCCASECCA	47	18
ROCCASECCA DEI VOLSCI	42	18
ROIATE	26	18
ROMA	23	17
RONCIGLIONE	52	17
ROVIANO	39	18
SABAUDIA	51	17
SACROFANO	39	17
SALISANO	66	18
SAMBUCI	35	18
SAN BIAGIO SARACINISCO	73	25
SAN CESAREO	15	18
SAN DONATO VAL DI COMINO	68	18
SAN FELICE CIRCEO	61	17
SAN GIORGIO A LIRI	45	25
SAN GIOVANNI INCARICO	40	18
SAN GREGORIO DA SASSOLA	33	18
SAN LORENZO NUOVO	63	15
SAN POLO DEI CAVALIERI	40	18
SAN VITO ROMANO	24	18
SAN VITTORE DEL LAZIO	40	25



REGIONE LAZIO	DISTANZA	CODICE F.O.C.
SANT'AMBROGIO SUL GARIGLIANO	43	25
SANT'ANDREA DEL GARIGLIANO	47	25
SANT'ANGELO ROMANO	33	18
SANT'APOLLINARE	45	25
SANT'ELIA FIUMERAPIDO	51	25
SANT'ORESTE	50	18
SANTA MARINELLA	43	17
SANTI COSMA E DAMIANO	51	25
SANTOPADRE	48	18
SARACINESCO	38	18
SCANDRIGLIA	55	18
SEGNI	13	18
SELCI	54	18
SERMONETA	42	18
SERRONE	24	18
SETTEFRATI	69	25
SEZZE	52	18
SGURGOLA	20	18
SONNINO	50	18
SORA	49	18
SORIANO NEL CIMINO	66	18
SPERLONGA	72	18
SPIGNO SATURNIA	56	25
STIMIGLIANO	46	18

REGIONE LAZIO	DISTANZA	CODICE F.O.C.
STRANGOLAGALLI	39	18
SUBIACO	38	18
SUPINO	24	18
SUTRI	47	17
TARANO	56	18
TARQUINIA	59	17
TERELLE	65	25
TERRACINA	61	17
TIVOLI	28	18
TOFFIA	53	18
TOLFA	57	17
TORRE CAJETANI	30	18
TORRI IN SABINA	56	18
TORRICE	31	18
TORRICELLA IN SABINA	60	18
TORRITA TIBERINA	50	18
TREVI NEL LAZIO	40	18
TREVIGNANO ROMANO	49	17
TRIVIGLIANO	31	18
TURANIA	48	18
TUSCANIA	81	17
VACONE	64	18
VALENTANO	78	15
VALLECORSIA	48	18
VALLEMAIO	50	25
VALLEPIETRA	49	18


REGIONE LAZIO	DISTANZA	CODICE F.O.C.
VALLERANO	63	17
VALLEROTONDA	60	25
VALLINFREDA	49	18
VALMONTONE	5	18
VARCO SABINO	69	18
VASANELLO	63	18
VEJANO	63	17
VELLETRI	22	18
VEROLI	36	18
VETRALLA	63	17
VICALVI	58	18
VICO NEL LAZIO	38	18
VICOVARO	33	18
VIGNANELLO	64	17
VILLA LATINA	62	25
VILLA SAN GIOVANNI IN TUSCIA	66	17
VILLA SANTA LUCIA	49	25
VILLA SANTO STEFANO	37	18
VITERBO	71	17
VITICUSO	59	25
VITORCHIANO	67	15
VIVARO ROMANO	48	18
ZAGAROLO	16	18



REGIONE ABRUZZO	DISTANZA	CODICE F.O.C.
ABBATEGGIO	31	24
ACCIANO	50	24
AIELLI	61	24
ALANNO	29	24
ALBA ADRIATICA	31	24
ALFEDENA	73	25
ALTINO	51	24
ANCARANO	43	24
ANVERSA DEGLI ABRUZZI	49	24
ARCHI	51	24
ARI	35	24
ARIELLI	38	24
ARSITA	40	24
ATELETA	80	25
ATESSA	53	24
ATRI	20	24
AVEZZANO	63	18
BALSORANO	62	18
BARETE	70	24
BARISCIANO	57	24
BARREA	82	25
BASCIANO	36	24
BELLANTE	30	24
BISEGNA	68	24
BISENTI	33	24
BOLOGNANO	32	24
BOMBA	55	24
BORRELLO	74	24
BRITTOLI	42	24
BUCCHIANICO	28	24
BUGNARA	52	24
BUSSI SUL TIRINO	35	24
CAGNANO AMITERNO	75	24
CALASCIO	56	24
CAMPLI	40	24
CAMPO DI GIOVE	62	24
CAMPOTOSTO	73	24
CANISTRO	71	18
CANOSA SANNITA	37	24
CANSANO	56	24
CANZANO	32	24
CAPESTRANO	43	24
CAPISTRELLO	67	18
CAPITIGNANO	79	24
CAPORCIANO	51	24
CAPPADOCIA	68	18
CAPPELLE SUL TAVO	8	24
CARAMANICO TERME	41	24
CARAPPELLE CALVISIO	52	24
CARPINETO DELLA NORA	43	24
CARPINETO SINELLO	62	24

REGIONE ABRUZZO	DISTANZA	CODICE F.O.C.
CARSOLI	42	18
CARUNCHIO	77	24
CASACANDITELLA	39	24
CASALANGUIDA	66	24
CASALBORDINO	47	24
CASALINCONTRADA	29	24
CASOLI	54	24
CASTEL CASTAGNA	46	24
CASTEL DEL MONTE	63	24
CASTEL DI IERI	52	24
CASTEL DI SANGRO	71	25
CASTEL FRENTANO	42	24
CASTELGUIDONE	81	24
CASTELLAFIUME	73	18
CASTELLALTO	32	24
CASTELLI	54	24
CASTELVECCHIO CALVISIO	53	24
CASTELVECCHIO SUBEQUO	52	24
CASTIGLIONE A CASOURIA	30	24
CASTIGLIONE MESSER MARINO	82	24
CASTIGLIONE MESSER RAIMONDO	29	24
CASTILENTI	26	24
CATIGNANO	32	24
CELANO	60	24
CELENZA SUL TRIGNO	72	24
CELLINO ATTANASIO	32	24
CEPAGATTI	21	24
CERCHIO	58	24
CERMIGNANO	34	24
CHIETI	19	24
CITTÀ SANT'ANGELO	11	24
CIVITA D'ANTINO	76	18
CIVITALUPARELLA	72	24
CIVITAQUANA	39	24
CIVITELLA ALFEDENA	88	25
CIVITELLA CASANOVA	36	24
CIVITELLA DEL TRONTO	49	24
CIVITELLA MESSER RAIMONDO	62	24
CIVITELLA ROVETO	72	18
COCULLO	46	24
COLLARMELE	58	24
COLLECORVINO	18	24
COLLEDARA	42	24
COLLEDIMACINE	77	24
COLLEDIMEZZO	59	24
COLLELONGO	78	24
COLLEPIETRO	41	24
COLONNELLA	35	24


REGIONE ABRUZZO	DISTANZA	CODICE F.O.C.
CONTROGUERRA	36	24
CORFINIO	39	24
CORROPOLI	35	24
CORTINO	50	24
CORVARA	41	24
CRECCHIO	36	24
CROGNALETO	60	24
CUGNOLI	36	24
CUPELLO	54	24
DOGLIOLA	64	24
ELICE	19	24
FAGNANO ALTO	64	24
FALLO	67	24
FANO ADRIANO	57	24
FARA FILIORUM PETRI	36	24
FARA SAN MARTINO	59	24
FARINDOLA	37	24
FILETTO	44	24
FONTECCHIO	65	24
FOSSA	64	24
FOSSACESIA	38	24
FRAINE	80	24
FRANCAVILLA AL MARE	21	24
FRESAGRAN DINARIA	62	24
FRISA	38	24
FURCI	63	24
GAGLIANO ATERNO	55	24
GAMBERALE	82	24
GESSOPALENA	63	24
GIOIA DEI MARSII	62	24
GISSI	58	24
GIULIANO TEATINO	33	24
GIULIANOVA	26	24
GORIANO SICOLI	50	24
GUARDIAGRELE	42	24
GUILMI	68	24
INTRODACQUA	52	24
ISOLA DEL GRAN SASSO D'ITALIA	45	24
L'AQUILA	58	24
LAMA DEI PELIGNI	68	24
LANCIANO	38	24
LECCE NEI MARSII	64	24
LENTELLA	59	24
LETTOMANOPPELLO	28	24
LETTOPALENA	76	24
LISCIA	68	24
LORETO APRUTINO	18	24
LUCO DEI MARSII	70	18
LUCOLI	70	24
MAGLIANO DE' MARSII	57	18
MANOPPELLO	31	24



REGIONE ABRUZZO	DISTANZA	CODICE F.O.C.
MARTINSICURO	35	24
MASSA D'ALBE	62	18
MIGLIANICO	24	24
MOLINA ATERNO	51	24
MONTAZZOLI	72	24
MONTEBELLO DI BERTONA	32	24
MONTEBELLO SUL SANGRO	63	24
MONTEFERRANTE	67	24
MONTEFINO	30	24
MONTELAPIANO	69	24
MONTENERODOMO	75	24
MONTEODORISIO	51	24
MONTEREALE	80	24
MONTESILVANO	5	24
MONTORIO AL VOMANO	44	24
MORINO	70	18
MORRO D'ORO	22	24
MOSCIANO SANT'ANGELO	25	24
MOSCUFO	17	24
MOZZAGROGNA	40	24
NAVELLI	45	24
NERETO	38	24
NOCCIANO	30	24
NOTARESCO	23	24
OCRE	67	24
OFENA	47	24
OPI	88	18
ORICOLA	44	18
ORSOGNA	42	24
ORTONA	30	24
ORTONA DEI MARSII	58	24
ORTUCCHIO	62	24
OVINDOLI	68	24
PACENTRO	51	24
PAGLIETA	41	24
PALENA	76	24
PALMOLI	71	24
PALOMBARO	56	24
PENNA SANT'ANDREA	37	24
PENNADOMO	59	24
PENNAPIEDIMONTE	49	24
PENNE	24	24
PERANO	48	24
PERETO	46	18
PESCARA	12	24
PESCIASSEROLI	83	24
PESCINA	53	24
PESCOCOSTANZO	73	24
PESCOSANSONESCO	37	24

REGIONE ABRUZZO	DISTANZA	CODICE F.O.C.
PETTORANO SUL GIZIO	53	24
PIANELLA	21	24
PICCIANO	18	24
PIETRACAMELA	59	24
PIETRAFERRAZZANA	60	24
PIETRANICO	35	24
PINETO	13	24
PIZZOFERRATO	79	24
PIZZOLI	68	24
POGGIO PICENZE	60	24
POGGIOFIORITO	36	24
POLLUTRI	49	24
POPOLI	34	24
PRATA D'ANSIDONIA	56	24
PRATOLA PELIGNA	39	24
PRETORO	42	24
PREZZA	45	24
QUADRI	67	24
RAIANO	42	24
RAPINO	40	24
RIPA TEATINA	24	24
RIVISONDOLI	70	24
ROCCA DI BOTTE	47	18
ROCCA DI CAMBIO	78	18
ROCCA DI MEZZO	75	24
ROCCA PIA	59	24
ROCCA SAN GIOVANNI	42	24
ROCCA SANTA MARIA	57	24
ROCCACASALE	41	24
ROCCAMONTEPIANO	38	24
ROCCAMORICE	33	24
ROCCARASO	71	24
ROCCASCALLEGNA	58	24
ROCCASPINALVETI	80	24
ROIO DEL SANGRO	72	24
ROSCIANO	26	24
ROSELLO	72	24
ROSETO DEGLI ABRUZZI	20	24
SALLE	39	24
SAN BENEDETTO DEI MARSII	59	24
SAN BENEDETTO IN PERILLIS	43	24
SAN BUONO	65	24
SAN DEMETRIO NE' VESTINI	64	24
SAN GIOVANNI LIPIONI	79	24
SAN GIOVANNI TEATINO	16	24
SAN MARTINO SULLA MARRUCINA	42	24
SAN PIO DELLE CAMERE	52	24
SAN SALVO	54	24


REGIONE ABRUZZO	DISTANZA	CODICE F.O.C.
SAN VALENTINO IN ABRUZZO CITERIORE	29	24
SAN VINCENZO VALLE ROVETO	63	18
SAN VITO CHIETINO	33	24
SANTEGIDIO ALLA VIBRATA	43	24
SANTEUFEMIA A MAIELLA	47	24
SANTEUSANIO DEL SANGRO	48	24
SANTEUSANIO FORCONESE	66	24
SANTOMERO	35	24
SANTA MARIA IMBARO	42	24
SANTE MARIE	53	18
SANTO STEFANO DI SESSANIO	61	24
SCAFA	23	24
SCANNO	64	24
SCERNI	54	24
SCHIAVI DI ABRUZZO	90	24
SCONTRONE	73	25
SCOPPITO	67	24
SCURCOLA MARSICANA	58	18
SECINARO	58	24
SERRAMONACESCA	35	24
SILVI	8	24
SPOLTORE	11	24
SULMONA	46	24
TAGLIACOZZO	58	18
TARANTA PELIGNA	72	24
TERAMO	34	24
TIONE DEGLI ABRUZZI	62	24
TOCCO DA CASAURIA	31	24
TOLLO	31	24
TORANO NUOVO	42	24
TORINO DI SANGRO	42	24
TORNARECCIO	59	24
TORNIMPARTE	62	18
TORRE DE' PASSERI	28	24
TORREBRUNA	77	24
TORREVECCHIA TEATINA	24	24
TORRICELLA PELIGNA	66	24
TORRICELLA SICURA	40	24
TORTORETO	34	24
TOSSICIA	43	24
TRASACCO	69	24
TREGLIO	31	24
TUFILLO	69	24
TURRIVALIGNANI	25	24
VACRI	34	24
VALLE CASTELLANA	62	24
VASTO	51	24



REGIONE ABRUZZO	DISTANZA	CODICE F.O.C.
VICOLI	39	24
VILLA CELIERA	34	24
VILLA SANT'ANGELO	68	24
VILLA SANTA LUCIA DEGLI ABRUZZI	52	24

REGIONE ABRUZZO	DISTANZA	CODICE F.O.C.
VILLA SANTA MARIA	64	24
VILLALAGO	57	24
VILLALFONSINA	50	24
VILLAMAGNA	28	24
VILLAVALLELONGA	82	24

REGIONE ABRUZZO	DISTANZA	CODICE F.O.C.
VILLETTA BARREA	87	25
VITTORITO	40	24






REGIONE MOLISE	DISTANZA	CODICE F.O.C.
ACQUAVIVA COLLECROCE	79	24
ACQUAVIVA D'ISERNIA	66	25
AGNONE	86	24
BAGNOLI DEL TRIGNO	79	25
BARANELLO	83	25
BELMONTE DEL SANNIO	89	24
BOJANO	73	25
BUSSO	85	25
CAMPOCHIARO	80	25
CAMPOMARINO	65	24
CANTALUPO NEL SANNIO	68	25
CAPRACOTTA	86	24
CAROVILLI	72	25
CARPINONE	61	25
CASALCIPRANO	86	25
CASTEL DEL GIUDICE	79	24
CASTEL SAN VINCENZO	63	25
CASTELMAURO	81	24
CASTELPETROSO	66	25
CASTELPIZZUTO	64	25
CASTELVERRINO	83	25
CASTROPIGNANO	89	25
CERCEMAGGIORE	82	25
CERCEPICCOLA	79	25
CERRO AL VOLTURNO	59	25
CHIAUCI	68	25
CIVITACAMPOMARANO	87	24
CIVITANOVA DEL SANNIO	72	25
COLLE D'ANCHISE	78	25
COLLI A VOLTURNO	53	25
CONCA CASALE	53	25
DURONIA	84	25
FILIGNANO	53	25
FORLÌ DEL SANNIO	69	25

REGIONE MOLISE	DISTANZA	CODICE F.O.C.
FORNELLI	57	25
FROSOLONE	81	25
GUARDIAFIERA	83	24
GUARDIAREGLA	78	25
GUGLIONESI	73	24
ISERNIA	56	25
LARINO	81	24
LONGANO	60	25
MACCHIA D'ISERNIA	50	25
MACCHIAGODENA	73	25
MAFALDA	68	24
MIRABELLO SANNITICO	90	25
MIRANDA	63	25
MOLISE	89	25
MONTAQUILA	50	25
MONTECILFONE	81	24
MONTEFALCONE NEL SANNIO	74	24
MONTELONGO	88	24
MONTEMITRO	69	24
MONTENERO DI BISACCIA	62	24
MONTENERO VAL COCCHIARA	74	25
MONTERODUNI	51	25
MONTORIO NEI FRENTANI	85	24
PALATA	74	24
PESCHE	58	25
PESCOLANCIANO	67	25
PESCOPENNATARO	81	24
PETACCIATO	62	24
PETTORANELLO DEL MOLISE	61	25
PIETRABONDANTE	77	25
PIETRACUPA	88	25
PIZZONE	64	25
POGGIO SANNITA	83	25
PORTOCANNONE	68	24


REGIONE MOLISE	DISTANZA	CODICE F.O.C.
POZZILLI	46	25
RIONERO SANNITICO	65	25
ROCCAMANDOLFI	74	25
ROCCASICURA	71	25
ROCCAVIVARA	76	24
ROCCHETTA A VOLTURNO	56	25
ROTELLO	85	24
SALCITO	81	25
SAN FELICE DEL MOLISE	70	24
SAN GIACOMO DEGLI SCHIAVONI	71	24
SAN GIULIANO DEL SANNIO	77	25
SAN MARTINO IN PENSILIS	74	24
SAN MASSIMO	73	25
SAN PIETRO AVELLANA	80	25
SAN POLO MATESE	79	25
SANT'AGAPITO	57	25
SANT'ANGELO DEL PESCO	74	24
SANTELENA SANNITA	80	25
SANTA MARIA DEL MOLISE	67	25
SCAPOLI	59	25
SEPINO	72	25
SESSANO DEL MOLISE	65	25
SESTO CAMPANO	38	25
SPINETE	79	25
TAVENNA	73	24
TERMOLI	65	24
TRIVENTO	80	24
URURI	81	24
VASTOGIRARDI	80	25
VENAFRO	42	25
VINCHIATURO	82	25



REGIONE CAMPANIA	DISTANZA	CODICE F.O.C.
ACERNO	35	28
ACERRA	11	25
AFRAGOLA	11	25
AGEROLA	45	25
AGROPOLI	24	28
AIELLO DEL SABATO	36	25
AILANO	41	25
AIROLA	24	25
ALBANELLA	20	28
ALFANO	84	28
ALIFE	44	25
ALTAVILLA IRPINA	47	25
ALTAVILLA SILENTINA	18	28
ALVIGNANO	32	25
AMALFI	38	28
AMOROSI	26	25
ANACAPRI	56	25
ANDRETTA	58	28
ANGRI	26	25
APICE	50	25
APOLLOSA	40	25
AQUARA	40	28
AQUILONIA	76	28
ARIANO IRPINO	62	25
ARIENZO	16	25
ARPAIA	20	25
ARPAISE	40	25
ARZANO	15	25
ASCEA	58	28
ATENA LUCANA	38	28
ATRANI	39	28
ATRIPALDA	35	28
AULETTA	31	28
AVELLA	24	25
AVELLINO	34	25
AVERSA	13	25
BACOLI	29	25
BAGNOLI IRPINO	61	28
BAIA E LATINA	37	25
BAIANO	22	25
BARANO D'ISCHIA	59	25
BARONISSI	22	28
BATTIPAGLIA	6	28
BELLIZZI	8	28
BELLONA	21	25
BELLOSUARDO	40	28
BENEVENTO	44	25
BISACCIA	70	28
BONEA	29	25
BONITO	58	25
BOSCOREALE	23	25
BOSCOTRECASE	23	25

REGIONE CAMPANIA	DISTANZA	CODICE F.O.C.
BRACIGLIANO	33	28
BRUSCIANO	15	25
BUCCIANO	26	25
BUCCINO	30	28
BUONABITACOLO	50	28
BUONALBERGO	67	25
CAGGIANO	37	28
CAIANELLO	26	25
CAIAZZO	24	25
CAIRANO	58	28
CAIVANO	6	25
CALABRITTO	37	28
CALITRI	61	28
CALVANICO	27	28
CALVI	48	25
CALVI RISORTA	22	25
CALVIZZANO	22	25
CAMEROTA	86	28
CAMIGLIANO	19	25
CAMPAGNA	21	28
CAMPOLATTARO	57	25
CAMPOLI DEL MONTE TABURNO	38	25
CAMPORA	52	28
CAMPOSANO	21	25
CANCELLO ED ARNONE	23	25
CANDIDA	39	25
CANNALONGA	56	28
CAPACCIO PAESTUM	20	28
CAPODRISE	6	25
CAPOSELE	38	28
CAPRI	56	25
CAPRIATI A VOLTURNO	48	25
CAPRIGLIA IRPINA	39	25
CAPUA	16	25
CARBONARA DI NOLA	29	25
CARDITO	8	25
CARIFE	65	25
CARINARO	11	25
CARINOLA	31	25
CASAGIOVE	9	25
CASAL DI PRINCIPE	15	25
CASAL VELINO	53	28
CASALBORE	70	25
CASALBUONO	55	28
CASALDUNI	50	25
CASALETTO SPARTANO	75	28
CASALNUOVO DI NAPOLI	13	25
CASALUCE	11	25
CASAMARCIANO	21	25


REGIONE CAMPANIA	DISTANZA	CODICE F.O.C.
CASAMICCIOLA TERME	54	25
CASANDRINO	15	25
CASAPESENNA	17	25
CASAPULLA	10	25
CASAVATORE	13	25
CASELLE IN PITTARI	65	28
CASERTA	7	25
CASOLA DI NAPOLI	32	25
CASORIA	12	25
CASSANO IRPINO	55	25
CASTEL BARONIA	62	25
CASTEL CAMPAGNANO	30	25
CASTEL DI SASSO	22	25
CASTEL MORRONE	18	25
CASTEL SAN GIORGIO	30	28
CASTEL SAN LORENZO	33	28
CASTEL VOLTURNO	28	25
CASTELCIVITA	36	28
CASTELFRANCI	56	25
CASTELFRANCO IN MISCANO	82	25
CASTELLABATE	35	28
CASTELLAMMARE DI STABIA	28	25
CASTELLO DEL MATESE	52	25
CASTELLO DI CISTERNA	13	25
CASTELNUOVO CILENTO	47	28
CASTELNUOVO DI CONZA	41	28
CASTELPAGANO	81	25
CASTELPOTO	47	25
CASTELVENERE	35	25
CASTELVETERE SUL CALORE	47	25
CASTIGLIONE DEL GENOVESI	21	28
CAUTANO	42	25
CAVA DE' TIRRENI	25	28
CELLE DI BULGHERIA	73	28
CELLOLE	41	25
CENTOLA	71	28
CEPPALONI	42	25
CERASO	55	28
CERCOLA	17	25
CERRETO SANNITA	41	25
CERVINARA	29	25
CERVINO	12	25
CESA	14	25
CESINALI	35	28
CETARA	27	28
CHIANCHE	48	25
CHIUSANO DI SAN DOMENICO	42	25



REGIONE CAMPANIA	DISTANZA	CODICE F.O.C.
CICCIANO	22	25
CICERALE	32	28
CIMITILE	18	25
CIORLANO	50	25
CIRCELLO	72	25
COLLE SANNITA	76	25
COLLIANO	32	28
COMIZIANO	20	25
CONCA DEI MARINI	46	28
CONCA DELLA CAMPANIA	41	25
CONTRADA	34	28
CONTRONE	31	28
CONTURSI TERME	23	28
CONZA DELLA CAMPANIA	53	28
CORBARA	29	25
CORLETO MONFORTE	52	28
CRISPANO	8	25
CUCCARO VETERE	61	28
CURTI	12	25
CUSANO MUTRI	50	25
DOMICELLA	30	25
DRAGONI	37	25
DUGENTA	21	25
DURAZZANO	18	25
EBOLI	10	28
ERCOLANO	17	25
FAICCHIO	37	25
FALCIANO DEL MASSICO	37	25
FELITTO	41	28
FISCIANO	24	28
FLUMERI	58	25
FOGLIANISE	44	25
FOIANO DI VAL FORTORE	83	25
FONTANAROSA	58	25
FONTEGRECA	50	25
FORCHIA	21	25
FORINO	33	28
FORIO	62	25
FORMICOLA	26	25
FRAGNETO L'ABATE	59	25
FRAGNETO MONFORTE	56	25
FRANCOLISE	24	25
FRASSO TELESINO	29	25
FRATTAMAGGIORE	11	25
FRATTAMINORE	9	25
FRIGENTO	59	25
FRIGNANO	13	25
FURORE	49	28
FUTANI	60	28

REGIONE CAMPANIA	DISTANZA	CODICE F.O.C.
GALLO MATESE	59	25
GALLUCCIO	45	25
GESUALDO	59	25
GIANO VETUSTO	27	25
GIFFONI SEI CASALI	25	28
GIFFONI VALLE PIANA	24	28
GINESTRA DEGLI SCHIAVONI	81	25
GIOI	52	28
GIOIA SANNITICA	39	25
GIUGLIANO IN CAMPANIA	19	25
GIUNGANO	25	28
GRAGNANO	32	25
GRAZZANISE	25	25
GRECI	74	25
GRICIGNANO DI AVERSA	10	25
GROTTAMINARDA	49	25
GROTTOLELLA	41	25
GRUMO NEVANO	13	25
GUARDIA LOMBARDI	58	28
GUARDIA SANFRAMONDI	40	25
ISCHIA	52	25
ISPANI	81	28
LACCO AMENO	54	25
LACEDONIA	72	25
LAPIO	49	25
LAUREANA CILENTO	32	28
LAURINO	64	28
LAURITO	77	28
LAURO	32	25
LAVIANO	42	28
LETINO	61	25
LETTERE	35	25
LIBERI	27	25
LIMATOLA	22	25
LIONI	45	28
LIVERI	26	25
LUOGOSANO	53	25
LUSCIANO	15	25
LUSTRA	36	28
MACERATA CAMPANIA	11	25
MADDALONI	8	25
MAGLIANO VETERE	39	28
MAIORI	34	28
MANOCALZATI	36	25
MARANO DI NAPOLI	23	25
MARCIANISE	6	25
MARIGLIANELLA	16	25
MARIGLIANO	17	25
MARZANO APPIO	32	25


REGIONE CAMPANIA	DISTANZA	CODICE F.O.C.
MARZANO DI NOLA	27	25
MASSA DI SOMMA	17	25
MASSA LUBRENSE	51	25
MELITO DI NAPOLI	16	25
MELITO IRPINO	55	25
MELIZZANO	27	25
MERCATO SAN SEVERINO	24	28
MERCOGLIANO	32	25
META	40	25
MIGNANO MONTE LUNGO	39	25
MINORI	35	28
MIRABELLA ECLANO	55	25
MOIANO	27	25
MOIO DELLA CIVITELLA	54	28
MOLINARA	74	25
MONDRAGONE	35	25
MONTAGUTO	79	25
MONTANO ANTILLA	73	28
MONTE DI PROCIDA	35	25
MONTE SAN GIACOMO	53	28
MONTECALVO IRPINO	67	25
MONTECORICE	46	28
MONTECORVINO PUGLIANO	17	28
MONTECORVINO ROVELLA	18	28
MONTEFALCIONE	42	25
MONTEFALCONE DI VAL FORTORE	81	25
MONTEFORTE CILENTO	35	28
MONTEFORTE IRPINO	32	25
MONTEFREDANE	40	25
MONTEFUSCO	51	25
MONTELLA	58	25
MONTEMARANO	52	25
MONTEMILETTO	47	25
MONTESANO SULLA MARCELLANA	55	28
MONTESARCHIO	28	25
MONTEVERDE	78	28
MONTORO	26	28
MORCONE	64	25
MORIGERATI	72	28
MORRA DE SANCTIS	51	28
MOSCHIANO	36	25
MUGNANO DEL CARDINALE	23	25
MUGNANO DI NAPOLI	20	25
NAPOLI	15	25
NOCERA INFERIORE	27	28
NOCERA SUPERIORE	28	28
NOLA	19	25



REGIONE CAMPANIA	DISTANZA	CODICE F.O.C.
NOVI VELIA	55	28
NUSCO	54	28
OGLIASTRO CILENTO	25	28
OLEVANO SUL TUSCIANO	14	28
OLIVETO CITRA	27	28
OMIGNANO	46	28
ORRIA	44	28
ORTA DI ATELLA	9	25
OSPEDALETTO D'ALPINOLO	35	25
OTTATI	48	28
OTTAVIANO	25	25
PADULA	54	28
PADULI	57	25
PAGANI	29	28
PAGO DEL VALLO DI LAURO	29	25
PAGO VEIANO	65	25
PALMA CAMPANIA	29	25
PALOMONTE	32	28
PANNARANO	37	25
PAOLISI	23	25
PARETE	15	25
PAROLISE	39	25
PASTORANO	17	25
PATERNOPOLI	55	25
PAUPISI	41	25
PELLEZZANO	24	28
PERDIFUMO	37	28
PERITO	37	28
PERTOSA	34	28
PESCO SANNITA	58	25
PETINA	31	28
PETRURO IRPINO	50	25
PIAGGINE	68	28
PIANA DI MONTE VERNA	21	25
PIANO DI SORRENTO	42	25
PIEDIMONTE MATESE	47	25
PIETRADEFUSI	47	25
PIETRAMELARA	33	25
PIETRAROJA	54	25
PIETRASTORNINA	41	25
PIETRAVAIRANO	31	25
PIETRELCINA	58	25
PIGNATARO MAGGIORE	19	25
PIMONTE	36	25
PISCIOTTA	78	28
POGGIOMARINO	29	25
POLLA	34	28
POLLENA TROCCHIA	17	25
POLLICA	53	28

REGIONE CAMPANIA	DISTANZA	CODICE F.O.C.
POMIGLIANO D'ARCO	13	25
POMPEI	23	25
PONTE	45	25
PONTECAGNANO FAIANO	14	28
PONTELANDOLFO	57	25
PONTELATONE	22	25
PORTICI	16	25
PORTICO DI CASERTA	9	25
POSITANO	53	28
POSTIGLIONE	28	28
POZZUOLI	24	25
PRAIANO	46	28
PRATA DI PRINCIPATO ULTRA	40	25
PRATA SANNITA	46	25
PRATELLA	42	25
PRATOLA SERRA	41	25
PRESENZANO	34	25
PRIGNANO CILENTO	30	28
PROCIDA	39	25
PUGLIANELLO	30	25
QUADRELLE	23	25
QUALIANO	20	25
QUARTO	28	25
QUINDICI	35	25
RAVELLO	43	28
RAVISCANINA	39	25
RECALE	8	25
REINO	70	25
RIARDO	30	25
RICIGLIANO	44	28
ROCCA D'EVANDRO	41	25
ROCCA SAN FELICE	55	28
ROCCABASCIERANA	36	25
ROCCADASPIDE	28	28
ROCCAGLIORIOSA	81	28
ROCCAMONFINA	39	25
ROCCAPIEMONTE	30	28
ROCCARAINOLA	24	25
ROCCAROMANA	37	25
ROCCHETTA E CROCE	28	25
ROFRANO	76	28
ROMAGNANO AL MONTE	38	28
ROSCIGNO	47	28
ROTONDI	25	25
RUTINO	34	28
RUVIANO	28	25
SACCO	60	28
SALA CONSILINA	44	28
SALENTO	47	28
SALERNO	21	28


REGIONE CAMPANIA	DISTANZA	CODICE F.O.C.
SALVITELLE	34	28
SALZA IRPINA	40	28
SAN CIPRIANO D'AVERSA	15	25
SAN CIPRIANO PICENTINO	23	28
SAN FELICE A CANCELLO	16	25
SAN GENNARO VESUVIANO	26	25
SAN GIORGIO A CREMANO	16	25
SAN GIORGIO DEL SANNIO	48	25
SAN GIORGIO LA MOLARA	72	25
SAN GIOVANNI A PIRO	84	28
SAN GIUSEPPE VESUVIANO	27	25
SAN GREGORIO MAGNO	35	28
SAN GREGORIO MATESE	56	25
SAN LEUCIO DEL SANNIO	41	25
SAN LORENZELLO	39	25
SAN LORENZO MAGGIORE	44	25
SAN LUPO	45	25
SAN MANGO PIEMONTE	17	28
SAN MANGO SUL CALORE	47	25
SAN MARCELLINO	14	25
SAN MARCO DEI CAVOTI	73	25
SAN MARCO EVANGELISTA	5	25
SAN MARTINO SANNITA	49	25
SAN MARTINO VALLE CAUDINA	32	25
SAN MARZANO SUL SARNO	30	25
SAN MAURO CILENTO	46	28
SAN MAURO LA BRUCA	69	28
SAN MICHELE DI SERINO	32	28
SAN NAZZARO	50	25
SAN NICOLA BARONIA	64	25
SAN NICOLA LA STRADA	5	25
SAN NICOLA MANFREDI	52	25
SAN PAOLO BEL SITO	23	25
SAN PIETRO AL TANAGRO	42	28
SAN PIETRO INFINE	41	25
SAN POTITO SANNITICO	46	25
SAN POTITO ULTRA	39	25
SAN PRISCO	13	25



REGIONE CAMPANIA	DISTANZA	CODICE F.O.C.
SAN RUFO	45	28
SAN SALVATORE TELESINO	32	25
SAN SEBASTIANO AL VESUVIO	18	25
SAN SOSSIO BARONIA	64	25
SAN TAMMARO	14	25
SAN VALENTINO TORIO	30	25
SAN VITALIANO	18	25
SANT'AGATA DE' GOTI	23	25
SANT'AGNELLO	43	25
SANT'ANASTASIA	18	25
SANT'ANDREA DI CONZA	50	28
SANT'ANGELO A CUPOLO	53	25
SANT'ANGELO A FASANELLA	49	28
SANT'ANGELO A SCALA	40	25
SANT'ANGELO ALL'ESCA	57	25
SANT'ANGELO D'ALIFE	41	25
SANT'ANGELO DEI LOMBARDI	54	28
SANT'ANTIMO	15	25
SANT'ANTONIO ABATE	27	25
SANT'ARCANGELO TRIMONTE	58	25
SANT'ARPINO	12	25
SANT'ARSENIO	40	28
SANT'EGIDIO DEL MONTE ALBINO	29	25
SANTA CROCE DEL SANNIO	70	25
SANTA LUCIA DI SERINO	32	28
SANTA MARIA A VICO	13	25
SANTA MARIA CAPUA VETERE	13	25
SANTA MARIA LA CARITÀ	28	25
SANTA MARIA LA FOSSA	23	25
SANTA MARINA	80	28
SANTA PAOLINA	47	25
SANTO STEFANO DEL SOLE	34	28
SANTOMENNA	41	28
SANZA	59	28

REGIONE CAMPANIA	DISTANZA	CODICE F.O.C.
SAPRI	78	28
SARNO	26	25
SASSANO	53	28
SASSINORO	66	25
SAVIANO	20	25
SAVIGNANO IRPINO	74	25
SCAFATI	25	25
SCALA	45	28
SCAMPITELLA	65	25
SCISCIANO	19	25
SENERCHIA	34	28
SERINO	31	28
SERRAMEZZANA	43	28
SERRARA FONTANA	64	25
SERRE	22	28
SESSA AURUNCA	35	25
SESSA CILENTO	42	28
SIANO	32	28
SICIGNANO DEGLI ALBURNI	31	28
SIRIGNANO	23	25
SOLOFRA	31	28
SOLOPACA	31	25
SOMMA VESUVIANA	19	25
SORBO SERPICO	39	28
SORRENTO	44	25
SPARANISE	22	25
SPERONE	24	25
STELLA CILENTO	47	28
STIO	46	28
STRIANO	26	25
STURNO	59	25
SUCCIVO	11	25
SUMMONTE	37	25
TAURANO	32	25
TAURASI	54	25
TEANO	28	25
TEGGIANO	49	28
TELESE TERME	32	25
TEORA	44	28
TERZIGNO	29	25
TEVEROLA	10	25
TOCCO CAUDIO	41	25
TORA E PICILLI	36	25

REGIONE CAMPANIA	DISTANZA	CODICE F.O.C.
TORCHIARA	30	28
TORELLA DEI LOMBARDI	55	28
TORRACA	84	28
TORRE ANNUNZIATA	21	25
TORRE DEL GRECO	19	25
TORRE LE NOCELLE	50	25
TORRE ORSAIA	75	28
TORRECUSO	46	25
TORRIONI	52	25
TORTORELLA	77	28
TRAMONTI	41	28
TRECASE	21	25
TRENTINARA	27	28
TRENTOLA DUCENTA	14	25
TREVICO	69	25
TUFINO	22	25
TUFO	45	25
VAIRANO PATENORA	31	25
VALLATA	67	25
VALLE AGRICOLA	51	25
VALLE DELL'ANGELO	69	28
VALLE DI MADDALONI	14	25
VALLESACCARDA	66	25
VALLO DELLA LUCANIA	52	28
VALVA	31	28
VENTICANO	45	25
VIBONATI	81	28
VICO EQUENSE	36	25
VIETRI SUL MARE	21	28
VILLA DI BRIANO	14	25
VILLA LITERNO	18	25
VILLAMAINA	63	28
VILLANOVA DEL BATTISTA	62	25
VILLARICCA	20	25
VISCIANO	25	25
VITULANO	48	25
VITULAZIO	24	25
VOLLA	14	25
VOLTURARA IRPINA	47	25
ZUNGOLI	68	25



REGIONE PUGLIA	DISTANZA	CODICE F.O.C.
ACCADIA	75	20
ACQUAVIVA DELLE FONTI	35	20
ADELFA	33	20
ALBEROBELLO	67	20
ALTAMURA	48	20
ANDRIA	25	20
ANZANO DI PUGLIA	70	25
APRICENA	83	20
ASCOLI SATRIANO	64	20
BARI	24	20
BARLETTA	23	20
BINETTO	30	20
BISCEGLIE	5	20
BITETTO	28	20
BITONTO	19	20
BITRITTO	26	20
BOVINO	82	20
CANDELA	59	20
CANOSA DI PUGLIA	34	20
CAPURSO	32	20
CARAPELLE	61	20
CAROSINO	83	20
CAROVIGNO	87	20
CASAMASSIMA	41	20
CASSANO DELLE MURGE	40	20
CASTELLANA GROTTE	61	20
CASTELLANETA	54	20
CASTELLUCCIO DEI SAURI	75	20
CELLAMARE	35	20
CELLE DI SAN VITO	90	25
CERIGNOLA	47	20
CHIEUTI	82	24
CISTERNINO	77	20
CONVERSANO	51	20
CORATO	18	20
CRISPIANO	71	20
DELICETO	74	20
FAETO	87	25
FAGGIANO	85	20

REGIONE PUGLIA	DISTANZA	CODICE F.O.C.
FASANO	63	20
FOGGIA	63	20
FRAGAGNANO	88	20
GINOSA	69	20
GIOIA DEL COLLE	41	20
GIOVINAZZO	13	20
GRAVINA IN PUGLIA	54	20
GROTTOGLIE	84	20
GRUMO APPULA	32	20
LATERZA	61	20
LEPORANO	90	20
LESINA	79	24
LOCOROTONDO	73	20
LUCERA	79	20
MANFREDONIA	68	20
MARGHERITA DI SAVOIA	34	20
MARTINA FRANCA	79	20
MASSAFRA	58	20
MATTINATA	84	20
MINERVINO MURGE	48	20
MODUGNO	22	20
MOLA DI BARI	40	20
MOLFETTA	7	20
MONOPOLI	54	20
MONTE SANT'ANGELO	87	20
MONTEIASI	81	20
MONTELEONE DI PUGLIA	77	25
MONTEMESOLA	81	20
MONTEPARANO	84	20
MOTTOLA	56	20
NOCI	57	20
NOICATTARO	39	20
ORDONA	64	20
ORSARA DI PUGLIA	86	25
ORTA NOVA	59	20
OSTUNI	81	20
PALAGIANELLO	56	20
PALAGIANO	56	20
PALO DEL COLLE	27	20
PANNI	83	25


REGIONE PUGLIA	DISTANZA	CODICE F.O.C.
POGGIO IMPERIALE	82	24
POGGIORSINI	47	20
POLIGNANO A MARE	48	20
PULSANO	87	20
PUTIGNANO	54	20
RIGNANO GARGANICO	89	20
ROCCAFORZATA	85	20
ROCCETTA SANT'ANTONIO	67	20
RUTIGLIANO	42	20
RUVO DI PUGLIA	17	20
SAMMICHELE DI BARI	39	20
SAN FERDINANDO DI PUGLIA	38	20
SAN GIORGIO IONICO	83	20
SAN GIOVANNI ROTONDO	88	20
SAN MARCO IN LAMIS	89	20
SAN PAOLO DI CIVITATE	83	20
SAN SEVERO	74	20
SANNICANDRO DI BARI	30	20
SANT'AGATA DI PUGLIA	72	20
SANTERAMO IN COLLE	48	20
SERRACAPRIOLA	84	24
SPINAZZOLA	56	20
STATTE	70	20
STORNARA	54	20
STORNARELLA	58	20
TARANTO	78	20
TERLIZZI	15	20
TORITTO	32	20
TORREMAGGIORE	83	20
TRANI	13	20
TRIGGIANO	32	20
TRINITAPOLI	38	20
TROIA	86	20
TURI	47	20
VALENZANO	32	20
ZAPPONETA	50	20



REGIONE BASILICATA	DISTANZA	CODICE F.O.C.
ABRIOLA	63	28
ACCETTURA	81	28
ACERENZA	80	28
ALBANO DI LUCANIA	67	28
ANZI	65	28
ARMENTO	88	28
ATELLA	80	28
AVIGLIANO	65	28
BALVANO	41	28
BANZI	80	28
BARAGIANO	47	28
BARILE	80	20
BELLA	54	28
BERNALDA	88	20
BRIENZA	46	28
BRINDISI MONTAGNA	59	28
CALCIANO	76	28
CALVELLO	77	28
CAMPOMAGGIORE	70	28
CANCELLARA	67	28
CASTELGRANDE	56	28
CASTELLUCCIO INFERIORE	76	28
CASTELLUCCIO SUPERIORE	74	28
CASTELMEZZANO	69	28
CASTELSARACENO	84	28
EPISCOPIA	81	28
FILIANO	74	28
GARAGUSO	83	28
GENZANO DI LUCANIA	74	28
GINESTRA	83	20
GRASSANO	84	28
GROTTOLE	88	20

REGIONE BASILICATA	DISTANZA	CODICE F.O.C.
GRUMENTO NOVA	74	28
IRSINA	74	20
LAGONEGRO	59	28
LATRONICO	74	28
LAURENZANA	74	28
LAURIA	72	28
LAVELLO	60	20
MARATEA	80	28
MARSICO NUOVO	56	28
MARSICOVETERE	66	28
MASCHITO	82	20
MATERA	66	20
MELFI	76	20
MIGLIONICO	78	20
MISSANELLO	89	28
MOLITERNO	72	28
MONTEMILONE	60	20
MONTEMURRO	77	28
MONTECAGLIOSO	81	20
MURO LUCANO	53	28
NEMOLI	71	28
OLIVETO LUCANO	81	28
OPPIDO LUCANO	71	28
PALAZZO SAN GERVASIO	69	20
PATERNO	60	28
PESCOPAGANO	54	28
PICERNO	41	28
PIETRAGALLA	66	28
PIETRAPERTOSA	72	28
PIGNOLA	51	28
POMARICO	85	20
POTENZA	47	28

REGIONE BASILICATA	DISTANZA	CODICE F.O.C.
RAPOLLA	73	20
RAPONE	64	28
RIONERO IN VULTURE	80	28
RIPACANDIDA	84	28
RIVELLO	68	28
ROTONDA	85	28
RUOTI	57	28
RUVO DEL MONTE	71	28
SALANDRA	89	28
SAN CHIRICO NUOVO	70	28
SAN FELE	73	28
SAN MARTINO D'AGRI	85	28
SANT'ANGELO LE FRATTE	46	28
SARCONI	73	28
SASSO DI CASTALDA	52	28
SATRIANO DI LUCANIA	49	28
SAVOIA DI LUCANIA	43	28
SCANZANO JONICO	89	20
SPINOSO	81	28
TITO	44	28
TOLVE	61	28
TRAMUTOLA	68	28
TRECCHINA	70	28
TRICARICO	76	28
TRIVIGNO	61	28
VAGLIO BASILICATA	53	28
VENOSA	73	20
VIETRI DI POTENZA	36	28
VIGGIANO	72	28



REGIONE CALABRIA	DISTANZA	CODICE F.O.C.
AIETA	90	28
LAINO BORGO	74	28
LAINO CASTELLO	84	28

REGIONE CALABRIA	DISTANZA	CODICE F.O.C.
MORMANNO	81	28
PRAIA A MARE	84	28
SAN NICOLA ARCELLA	89	28

REGIONE CALABRIA	DISTANZA	CODICE F.O.C.
TORTORA	85	28






REGIONE SICILIA	DISTANZA	CODICE F.O.C.
ACATE	84	26
ACI BONACCORSI	42	26
ACI CASTELLO	44	26
ACI CATENA	45	26
ACI SANT'ANTONIO	44	26
ACIREALE	45	26
ACQUAVIVA PLATANI	79	26
ADRANO	43	26
AGIRA	17	26
AGRIGENTO	62	26
AIDONE	33	26
ALIA	69	26
ALIMENA	37	26
ALIMINUSA	67	26
ALTAVILLA MILICIA	65	26
ALTOFONTE	84	26
ALÌ	76	26
ALÌ TERME	69	26
ANTILLO	83	26
ARAGONA	62	26
ASSORO	15	26
AUGUSTA	54	26
AVOLA	71	26
BAGHERIA	69	26
BARRAFRANCA	40	26
BAUCINA	86	26
BELMONTE MEZZAGNO	84	26
BELPASSO	44	26
BIANCAVILLA	39	26
BLUFI	37	26
BOLOGNETTA	82	26
BOMPENSIERE	57	26
BOMPIETRO	41	26
BRONTE	55	26
BUCCHERI	75	26
BUSCEMI	82	26
BUTERA	62	26
CACCAMO	64	26
CALASCIBETTA	14	26
CALATABIANO	56	26
CALTAGIRONE	57	26
CALTANISSETTA	29	26
CALTAVUTURO	44	26
CAMASTRA	61	26
CAMMARATA	80	26
CAMPOBELLO DI LICATA	59	26
CAMPOFELICE DI ROCCELLA	55	26
CAMPOFRANCO	73	26
CAMPOROTONDO ETNEO	41	26

REGIONE SICILIA	DISTANZA	CODICE F.O.C.
CANICATTINI BAGNI	73	26
CANICATTÌ	47	26
CAPACI	90	26
CAPIZZI	51	26
CARLENTINI	48	26
CARONIA	85	26
CASALVECCHIO SICULO	73	26
CASSARO	81	26
CASTEL DI IUDICA	23	26
CASTEL DI LUCIO	70	26
CASTELBUONO	75	26
CASTELDACCIA	65	26
CASTELLANA SICULA	42	26
CASTELMOLA	66	26
CASTELTERMINI	78	26
CASTIGLIONE DI SICILIA	67	26
CASTROFILIPPO	53	26
CASTRONOVO DI SICILIA	84	26
CATANIA	35	26
CATENANUOVA	14	26
CATTOLICA ERACLEA	86	26
CEFALÙ	63	26
CENTURIFE	26	26
CERAMI	44	26
CERDA	61	26
CESARÒ	55	26
CHIARAMONTE GULFI	87	26
CIMINNA	88	26
COLLESANO	53	26
COMITINI	61	26
DELIA	49	26
ENNA	17	26
FAVARA	58	26
FERLA	77	26
FICARAZZI	73	26
FIUMEDINISI	74	26
FIUMEFREDDO DI SICILIA	53	26
FLORIDIA	62	26
FORZA D'AGRÒ	68	26
FRANCAVILLA DI SICILIA	70	26
FRANCOFONTE	55	26
FURCI SICULO	66	26
GAGGI	60	26
GAGLIANO CASTELFERRATO	24	26
GALLODORO	65	26
GANGI	50	26
GELA	66	26
GERACI SICULO	58	26


REGIONE SICILIA	DISTANZA	CODICE F.O.C.
GIARDINI-NAXOS	57	26
GIARRATANA	86	26
GIARRE	48	26
GRAMMICHELE	59	26
GRANITI	64	26
GRATTERI	69	26
GRAVINA DI CATANIA	37	26
GROTTE	55	26
ISNELLO	63	26
ISOLA DELLE FEMMINE	89	26
ISPICA	84	26
ITALA	77	26
JOPPOLO GIANCAXIO	68	26
LASCARI	60	26
LENTINI	45	26
LEONFORTE	18	26
LERCARA FRIDDI	85	26
LETOJANNI	59	26
LICATA	79	26
LICODIA EUBEA	70	26
LIMINA	75	26
LINGUAGLOSSA	59	26
MALETTO	59	26
MALVAGNA	76	26
MANDANICI	74	26
MANIACE	66	26
MARIANOPOLI	44	26
MARINEO	85	26
MASCALI	52	26
MASCALUCIA	40	26
MAZZARINO	51	26
MAZZARRONE	76	26
MELILLI	53	26
MESSINA	81	26
MILENA	64	26
MILITELLO IN VAL DI CATANIA	52	26
MILO	54	26
MINEO	54	26
MIRABELLA IMBACCARI	43	26
MISILMERI	77	26
MISTERBIANCO	34	26
MISTRETTA	60	26
MOIO ALCANTARA	73	26
MONGIUFFI MELIA	66	26
MONREALE	84	26
MONTALLEGRO	82	26
MONTEDORO	52	26
MONTEMAGGIORE BELSITO	70	26
MONTEROSSO ALMO	80	26
MOTTA CAMASTRA	70	26




REGIONE SICILIA	DISTANZA	CODICE F.O.C.
MOTTA D'AFFERMO	72	26
MOTTA SANT'ANASTASIA	33	26
MUSSOMELI	74	26
NARO	59	26
NICOLOSI	44	26
NICOSIA	38	26
NISCEMI	60	26
NISSORIA	20	26
NIZZA DI SICILIA	67	26
NOTO	76	26
PAGLIARA	68	26
PALAGONIA	41	26
PALAZZOLO ACREIDE	87	26
PALERMO	79	26
PALMA DI MONTECHIARO	73	26
PATERNÒ	35	26
PEDARA	46	26
PETRALIA SOPRANA	49	26
PETRALIA SOTTANA	50	26
PETTINEO	76	26
PIAZZA ARMERINA	31	26
PIEDIMONTE ETNEO	54	26
PIETRAPERZIA	35	26
POLIZZI GENEROSA	47	26
POLLINA	78	26
PORTO EMPEDOCLE	68	26
PRIOLO GARGALLO	53	26
RACALMUTO	52	26
RADDUSA	17	26
RAFFADALI	70	26
RAGALNA	46	26
RAMACCA	38	26
RANDAZZO	71	26
RAVANUSA	61	26
REALMONTE	73	26
REGALBUTO	24	26
REITANO	68	26
RESUTTANO	33	26
RIESI	56	26
RIPOSTO	51	26
ROCCAFIORITA	75	26
ROCCALUMERA	65	26
ROCCAPALUMBA	79	26
ROCCELLA VALDEMONTE	81	26
ROSOLINI	80	26
SAN BIAGIO PLATANI	88	26
SAN CATALDO	34	26
SAN CONO	42	26
SAN GIOVANNI GEMINI	79	26

REGIONE SICILIA	DISTANZA	CODICE F.O.C.
SAN GIOVANNI LA PUNTA	38	26
SAN GREGORIO DI CATANIA	38	26
SAN MAURO CASTELVERDE	69	26
SAN MICHELE DI GANZARIA	44	26
SAN PIETRO CLARENZA	39	26
SAN TEODORO	56	26
SANT'AGATA LI BATTIATI	38	26
SANT'ALESSIO SICULO	65	26
SANT'ALFIO	54	26
SANT'ANGELO MUXARO	81	26
SANTA CATERINA VILLARMOSSA	31	26
SANTA DOMENICA VITTORIA	79	26
SANTA ELISABETTA	71	26
SANTA FLAVIA	71	26
SANTA MARIA DI LICODIA	41	26
SANTA TERESA DI RIVA	68	26
SANTA VENERINA	49	26
SANTO STEFANO DI CAMASTRA	74	26
SAVOCA	73	26
SCALETTA ZANCLEA	74	26
SCIARA	61	26
SCILLATO	44	26
SCLAFANI BAGNI	50	26
SCORDIA	48	26
SERRADIFALCO	45	26
SICULIANA	76	26
SIRACUSA	64	26
SOLARINO	62	26
SOMMATINO	52	26
SORTINO	63	26
SPERLINGA	36	26
SUTERA	68	26
TAORMINA	62	26
TERMINI IMERESE	61	26
TRABIA	63	26
TRECASTAGNI	46	26
TREMESTIERI ETNEO	40	26
TROINA	39	26
TUSA	77	26
VALGUARNERA CAROPEPE	14	26
VALLEDOLMO	57	26
VALLELUNGA PRATAMENO	54	26
VALVERDE	41	26


REGIONE SICILIA	DISTANZA	CODICE F.O.C.
VENTIMIGLIA DI SICILIA	79	26
VIAGRANDE	43	26
VICARI	90	26
VILLABATE	72	26
VILAFRANCA TIRRENA	87	26
VILAFRATI	90	26
VILLALBA	54	26
VILLAROSA	25	26
VITTORIA	87	26
VIZZINI	67	26
ZAFFERANA ETNEA	53	26



REGIONE SARDEGNA	DISTANZA	CODICE F.O.C.	REGIONE SARDEGNA	DISTANZA	CODICE F.O.C.	REGIONE SARDEGNA	DISTANZA	CODICE F.O.C.
ALBAGIARA	56	21	GESICO	36	21	PAULI ARBAREI	41	21
ALES	57	21	GESTURI	47	21	PAULILATINO	90	21
ALLAI	83	21	GIBA	56	21	PERDASDEFOGU	79	21
ARBOREA	62	21	GONI	46	21	PERDAXIUS	54	21
ARBUS	51	21	GONNESA	50	21	PIMENTEL	21	21
ARITZO	87	21	GONNOSCODINA	49	21	PISCINAS	53	21
ARMUNGIA	55	21	GONNOSFANADIGA	44	21	POMPU	54	21
ASSEMINI	9	21	GONNOSNÒ	52	21	PORTOSCUSO	61	21
ASSOLO	62	21	GONNOSTRAMATZA	47	21	PULA	41	21
ASUNI	69	21	GUAMAGGIORE	31	21	QUARTU SANT'ELENA	18	21
ATZARA	89	21	GUASILA	29	21	QUARTUCCIU	17	21
BALLAO	50	21	GUSPINI	48	21	RIOLA SARDO	78	21
BARADILI	47	21	IGLESIAS	44	21	RUINAS	73	21
BARATILI SAN PIETRO	78	21	ISILI	50	21	SADALI	69	21
BARESSA	49	21	LACONI	64	21	SAMASSI	26	21
BARRALI	22	21	LAS PLASSAS	40	21	SAMATZAI	21	21
BARUMINI	43	21	LUNAMATRONA	42	21	SAMUGHEO	84	21
BAULADU	80	21	MANDAS	38	21	SAN BASILIO	33	21
BONARCADO	89	21	MARACALAGONIS	23	21	SAN GAVINO MONREALE	36	21
BUGGERRU	74	21	MARRUBIU	57	21	SAN GIOVANNI SUERGIU	63	21
BURCEI	41	21	MASAINAS	58	21	SAN NICOLÒ D'ARCIDANO	52	21
CABRAS	75	21	MASULLAS	51	21	SAN NICOLÒ GERREI	41	21
CAGLIARI	16	21	MEANA SARDO	82	21	SAN SPERATE	10	21
CALASETTA	83	21	MILIS	83	21	SAN VERO MILIS	79	21
CAPOTERRA	25	21	MOGORELLA	66	21	SAN VITO	59	21
CARBONIA	59	21	MOGORO	48	21	SANLURI	30	21
CARLOFORTE	82	21	MONASTIR	10	21	SANT'ANDREA FRIUS	26	21
CASTIADAS	48	21	MONSERRATO	15	21	SANT'ANNA ARRESI	63	21
COLLINAS	41	21	MORGONGIORI	55	21	SANT'ANTIOCO	72	21
CURCURIS	54	21	MURAUVERA	60	21	SANTA GIUSTA	65	21
DECIMOMANNU	13	21	MUSEI	36	21	SANTADI	51	21
DECIMOPUTZU	19	21	NARBOLIA	84	21	SARDARA	37	21
DOLIANOVA	17	21	NARCAO	48	21	SARROCH	35	21
DOMUS DE MARIA	56	21	NURACHI	76	21	SEGARIU	33	21
DOMUSNOVAS	36	21	NURAGUS	52	21	SELARGIUS	16	21
DONORI	19	21	NURALLAO	56	21	SELEGAS	30	21
ELMAS	9	21	NURAMINIS	16	21	SENEGHE	88	21
ESCALAPLANO	61	21	NURECI	62	21	SENIS	64	21
ESCOLCA	46	21	NURRI	53	21	SENBORBI	26	21
ESTERZILI	72	21	NUXIS	43	21	SERDIANA	15	21
FLUMINIMAGGIORE	63	21	OLLAISTRA	78	21	SERRAMANNA	21	21
FORDONGIANUS	90	21	ORISTANO	68	21	SERRENTI	22	21
FURTEI	30	21	ORROLI	53	21	SERRI	44	21
GADONI	88	21	ORTACESUS	26	21	SESTU	7	21
GENONI	56	21	PABILLONIS	45	21	SETTIMO SAN PIETRO	18	21
GENURI	51	21	PALMAS ARBOREA	69	21	SETZU	48	21
GERGEI	47	21	PAU	60	21			



REGIONE SARDEGNA	DISTANZA	CODICE F.O.C.	REGIONE SARDEGNA	DISTANZA	CODICE F.O.C.	REGIONE SARDEGNA	DISTANZA	CODICE F.O.C.
SEUI	76	21	TERRALBA	56	21	VILLACIDRO	38	21
SEULO	80	21	TERTENIA	85	21	VILLAMAR	34	21
SIAMAGGIORE	75	21	TEULADA	67	21	VILLAMASSARGIA	40	21
SIAMANNA	74	21	TRAMATZA	78	21	VILLANOVA TRUSCHEDU	81	21
SIAPICCIA	75	21	TRATALIAS	61	21	VILLANOVA TULO	58	21
SIDDI	43	21	TUILI	46	21	VILLANOVAFORRU	40	21
SILIQUA	25	21	TURRI	47	21	VILLANOVAFRANCA	40	21
SILIUS	40	21	URAS	48	21	VILLAPERUCCIO	51	21
SIMALA	50	21	USELLUS	59	21	VILLAPUTZU	60	21
SIMAXIS	74	21	USSANA	13	21	VILLASALTO	52	21
SINI	51	21	USSARAMANNA	44	21	VILLASIMIUS	58	21
SINNAI	21	21	USSASSAI	89	21	VILLASOR	16	21
SIRIS	53	21	UTA	15	21	VILLASPECIOSA	16	21
SIURGUS DONIGALA	37	21	VALLERMOSA	30	21	VILLAURBANA	73	21
SOLARUSSA	75	21	VILLA SAN PIETRO	38	21	ZEDDIANI	76	21
SOLEMINIS	20	21	VILLA SANT'ANTONIO	67	21	ZERFALIU	78	21
SUELLI	29	21	VILLA VERDE	61	21			



## ALLEGATO 9

---

### NOTA TECNICA E METODOLOGICA

# AGGIORNAMENTO DELLE VARIABILI TERRITORIALI A SEGUITO DELLE VARIAZIONI AMMINISTRATIVE 2021

## INDICE SINTETICO DI AFFIDABILITÀ FISCALE

CG44U – Strutture ricettive  
alberghiere ed extralberghiere



Nell'ISA CG44U - Strutture ricettive alberghiere ed extralberghiere, per tener conto delle possibili differenze di risultati economici legate al luogo di svolgimento dell'attività, nelle funzioni "Ricavi per addetto" e "Valore aggiunto per addetto" sono stati considerati i comuni ove le strutture sono ubicate.

A seguito delle variazioni amministrative occorse nel 2021<sup>1</sup> sono state aggiornate le variabili territoriali risultate significative nelle citate funzioni.

Ai fini suddetti, tra le variazioni amministrative, quelle che rendono necessario l'aggiornamento delle variabili territoriali di cui all'allegato 22 del D.M. 21 marzo 2022, sono le seguenti:

- Istituzione del Comune di **Misiliscemi** (provincia di Trapani) mediante scorporo dal comune di Trapani delle località Fontanasalsa, Guarrato, Rilievo, Locogrande, Marausa, Palma, Salinagrande e Pietretagliate.

Il comune di **Trapani** è risultato significativo, in fase di elaborazione dell'ISA CG44U, approvato con il citato D.M 21 marzo 2022, nella funzione "Ricavi per addetto" in quanto ricompreso nell'area territoriale denominata **Trapani e dintorni**.

Tanto premesso, al nuovo comune **Misiliscemi** verrà associato, nella funzione di stima "Ricavi per addetto", il coefficiente dell'area territoriale **Trapani e dintorni**.

Fino al periodo d'imposta 2020 l'area territoriale denominata Trapani e dintorni comprende i seguenti comuni: **Trapani** (codice catastale: L331), Calatafimi-Segesta (codice catastale: B385), Paceco (codice catastale: G208), Valderice (codice catastale: G319), Vita (codice catastale: M081).

A seguito dell'istituzione del nuovo comune di **Misiliscemi**, per il 2021 è stato necessario aggiornare l'elenco dei comuni ricompresi nell'area territoriale denominata **Trapani e dintorni**.

Dal periodo d'imposta 2021 l'area territoriale denominata **Trapani e dintorni** comprende i seguenti comuni: Trapani (codice catastale: L331), Calatafimi-Segesta (codice catastale: B385), **Misiliscemi** (codice catastale: M432), Paceco (codice catastale: G208), Valderice (codice catastale: G319), Vita (codice catastale: M081).

<sup>1</sup>Fonte: ISTAT – Variazioni amministrative e territoriali dei comuni al 31 dicembre 2021.



# ALLEGATO 10

---

## NOTA TECNICA E METODOLOGICA

### AGGIORNAMENTO DELLE ANALISI TERRITORIALI

### BG72U – TRASPORTO TERRESTRE DI PASSEGGERI




Le analisi territoriali a livello comunale utilizzate nell'ambito degli Indici Sintetici di Affidabilità (ISA) sono integrate, a partire dal periodo d'imposta 2021, a seguito dell'istituzione del nuovo comune di:

- Misiliscemi (provincia di Trapani) mediante scorporo dal comune di Trapani delle località Fontanasalsa, Guarrato, Rilievo, Locogrande, Marausa, Palma, Salinagrande e Pietretagliate.

Al nuovo comune è stato confermato l'indice territoriale del comune di Trapani, ossia quello della macro area di appartenenza.

Ai comuni di Montecopiolo e Sassofeltrio è stato attribuito il numero indice territoriale della nuova macro area di appartenenza, a seguito del passaggio dalla Provincia di Pesaro e Urbino (Regione Marche) a quella di Rimini (Regione Emilia-Romagna).





<b>ATECO</b>	<b>Descrizione ATECO</b>
14.11.00	Confezione di abbigliamento in pelle e similpelle
14.20.00	Confezione di articoli in pelliccia
47.71.40	Commercio al dettaglio di pellicce e di abbigliamento in pelle
49.31.00	Trasporto terrestre di passeggeri in aree urbane e suburbane
49.32.10	Trasporto con taxi
49.32.20	Trasporto mediante noleggio di autovetture da rimessa con conducente
49.39.01	Gestioni di funicolari, ski-lift e seggiovie se non facenti parte dei sistemi di transito urbano o suburbano
49.39.09	Altre attività di trasporti terrestri di passeggeri nca
59.14.00	Attività di proiezione cinematografica
79.11.00	Attività delle agenzie di viaggio
79.12.00	Attività dei tour operator
79.90.19	Altri servizi di prenotazione e altre attività di assistenza turistica non svolte dalle agenzie di viaggio nca
79.90.20	Attività delle guide e degli accompagnatori turistici
85.52.01	Corsi di danza
90.04.00	Gestione di teatri, sale da concerto e altre strutture artistiche
92.00.02	Gestione di apparecchi che consentono vincite in denaro funzionanti a moneta o a gettone (limitatamente alla raccolta delle giocate per conto del concessionario mediante gli apparecchi per il gioco lecito con vincite in denaro di cui all'art. 110, comma 6 del Testo unico delle leggi di pubblica sicurezza (T.U.L.P.S.), di cui al regio decreto 18 giugno 1931, n. 773, in veste di esercenti o possessori degli apparecchi medesimi)
93.11.10	Gestione di stadi
93.11.20	Gestione di piscine
93.11.30	Gestione di impianti sportivi polivalenti
93.11.90	Gestione di altri impianti sportivi nca
93.13.00	Gestione di palestre
93.19.92	Attività delle guide alpine
93.21.01	Gestione di parchi di divertimento, tematici e acquatici, nei quali sono in genere previsti spettacoli, esibizioni e servizi
93.21.02	Gestione di attrazioni e attività di spettacolo in forma itinerante (giostre) o di attività dello spettacolo viaggiante svolte con attrezzature smontabili, in spazi pubblici e privati
93.29.10	Discoteche, sale da ballo night-club e simili
93.29.30	Gestione di apparecchi che non consentono vincite in denaro funzionanti a moneta o a gettone
93.29.90	Altre attività di intrattenimento e di divertimento nca
94.99.20	Attività di organizzazioni che perseguono fini culturali, ricreativi e la coltivazione di hobby
94.99.90	Attività di altre organizzazioni associative nca



## **CRITERI PER L'INDIVIDUAZIONE DI ULTERIORI CAUSE DI ESCLUSIONE DALL'APPLICAZIONE DEGLI INDICI SINTETICI DI AFFIDABILITA' FISCALE p.i. 2021**

Nel presente documento sono descritti i criteri seguiti per l'individuazione, per il periodo d'imposta in corso al 31 dicembre 2021, di due ulteriori ipotesi di esclusione dell'applicabilità degli indici sintetici di affidabilità fiscale (*ISA*) di cui all'articolo 9-bis del decreto legge 24 aprile 2017, n. 50, convertito, con modificazioni, dalla legge 21 giugno 2017, n. 96, così come previsto dall'articolo 148 del decreto legge 19 maggio 2020, n. 34 recante "Misure urgenti in materia di salute, sostegno al lavoro e all'economia, nonché di politiche sociali connesse all'emergenza epidemiologica da *COVID-19*" convertito con modificazioni dalla legge 17 luglio 2020, n. 77.

Le ulteriori ipotesi di esclusione dell'applicabilità degli *ISA* sono state individuate in continuità logica secondo quanto precedentemente previsto dalle ulteriori cause di esclusione già disciplinate con il decreto ministeriale del 21 marzo 2022 relative al periodo d'imposta 2021 nonché con i decreti ministeriali del 2 febbraio 2021 e del 30 aprile 2021 con riferimento al periodo d'imposta 2020.

---

Al fine di individuare la prima ulteriore causa di esclusione dall'applicazione degli *ISA* sono state utilizzate le informazioni relative ai contribuenti:

- che hanno applicato gli *ISA* per il periodo d'imposta 2019;
- che hanno presentato il modello per la trasmissione delle comunicazioni delle liquidazioni periodiche IVA relative agli anni d'imposta 2019 e 2021 (*LIPE*);
- che sono presenti nell'archivio delle fatturazioni elettroniche relative agli anni d'imposta 2019 e 2021 (*FE*).


Al riguardo, il numero di contribuenti che risulta aver applicato gli *ISA* nel periodo d'imposta 2019 è pari a 2.740.641.

Per l'84,57% di tali contribuenti è stato possibile analizzare la variazione osservata dell'ammontare delle operazioni attive nell'anno d'imposta 2021 rispetto all'anno d'imposta 2019 con riferimento alle informazioni contenute nel modello *LIPE*.

Inoltre, per l'81,05% dei contribuenti che hanno applicato gli *ISA* nel p.i. 2019, è stato possibile analizzare la variazione osservata dell'ammontare delle operazioni attive tra gli anni d'imposta 2021 e 2019 come desunto dalle informazioni derivanti dalle banche dati della *FE*.

L'analisi di tale campione di soggetti ha consentito di individuare le categorie di operatori economici per le quali si osservavano effetti più diffusi in termini di contrazione delle operazioni attive.

In particolare, sono stati individuati i codici attività appartenenti ai settori *ISA* per i quali più della metà della platea presentava nel 2021 una contrazione superiore al 33% delle operazioni attive rispetto all'anno d'imposta 2019.



Sono stati pertanto identificati i relativi codici attività sulla base del rispetto di almeno una delle seguenti condizioni:

- 1) oltre metà dei contribuenti del settore ISA, tra quelli che hanno presentato le liquidazioni periodiche IVA, presenta una riduzione dell'ammontare delle operazioni attive del 2021 rispetto a quelle del 2019 superiore al 33%;
- 2) oltre metà dei contribuenti del settore ISA, tra quelli che hanno trasmesso fatture elettroniche, presenta una riduzione dell'ammontare delle operazioni attive del 2021 rispetto a quelle del 2019 superiore al 33%.

La seconda ulteriore causa di esclusione, per il periodo d'imposta in corso al 31 dicembre 2021, prevede che gli ISA, in vigore per il medesimo periodo d'imposta, non si applicano anche ai soggetti che hanno aperto la partita I.V.A. a partire dal 1° gennaio 2019 seguendo il criterio già adottato con l'emanazione delle disposizioni disciplinate dal decreto ministeriale del 2 febbraio 2021.

22A02808

